ESTADÍSTICA

DEL PROCESO ELECTORAL LOCAL ORDINARIO

DEL ESTADO DE DURANGO

2020 : 2020
2020 : 2021

Elección del Poder Legislativo
Honorable Congreso del Estado
LXIX Legislatura 2021 - 2024

INSTITUTO ELECTORAL Y DE PARTICIPACIÓN CIUDADANA DEL ESTADO DE DURANGO

Para visitar o descargar la **Estadística de las Elecciones del Estado de Durango 2020 - 2021** escanea el código QR, o ingresa a la siguiente dirección web:

https://www.iepcdurango.mx/IEPC_DURANGO/documentos/estadistica_electoral_2020_2021.pdf

IEPC
DURANGO
INSTITUTO ELECTORAL Y DE PARTICIPACIÓN CIUDADANA
PES
PRD



IEPC DURANGO
INSTITUTO ELECTORAL Y DE PARTICIPACIÓN CIUDADANA

ESTADÍSTICA

DEL PROCESO ELECTORAL LOCAL ORDINARIO

DEL ESTADO DE DURANGO

2020 : 2020

Elección del Poder Legislativo
Honorable Congreso del Estado
LXIX Legislatura 2021 - 2024

6 JUNIO 2021
ElPoderEsTuyo

Proceso Electoral Local 2020 - 2021

CONSEJO

GENERAL

DEL INSTITUTO ELECTORAL Y DE PARTICIPACIÓN CIUDADANA DEL ESTADO DE DURANGO

CONSEJERO PRESIDENTE

M.D. Roberto Herrera Hernández

618 825 25 33 Ext. 218

roberto.herrera@iepcdurango.mx

SECRETARIA EJECUTIVA

Lic. Paola Aguilar Álvarez Almodóvar

618 825 25 33 Ext. 196

paola.aguilaralvarez@iepcdurango.mx

CONSEJERA ELECTORAL

Mtra. Norma Beatriz Pulido Corral

618 825 25 33 Ext. 123

norma.pulido@iepcdurango.mx

CONSEJERO ELECTORAL

Mtro. José Omar Ortega Soria

618 825 25 33 Ext. 129

omar.ortega@iepcdurango.mx

CONSEJERA ELECTORAL

Mtra. María Cristina de Guadalupe Campos Zavala

618 825 25 33 Ext. 112

cristina.campos@iepcdurango.mx

CONSEJERA ELECTORAL

Lic. Laura Fabiola Bringas Sánchez

618 825 25 33 Ext. 112

laura.bringas@iepcdurango.mx

CONSEJERA ELECTORAL

Lic. Mirza Mayela Ramírez Ramírez

618 825 25 33 Ext. 116

mirza.ramirez@iepcdurango.mx

CONSEJERO ELECTORAL

Mtro. David Alonso Arámbula Quiñones

618 825 25 33 Ext. 211

david.arambula@iepcdurango.mx

REPRESENTANTES

DE PARTIDOS POLÍTICOS

ANTE EL CONSEJO GENERAL DEL INSTITUTO ELECTORAL Y DE PARTICIPACIÓN CIUDADANA DEL ESTADO DE DURANGO

PARTIDO ACCIÓN NACIONAL

REPRESENTANTE

C.P. Mario Albero Salazar Madera

mariosalazarleo@gmail.com

PARTIDO REVOLUCIONARIO INSTITUCIONAL

REPRESENTANTE

Lic. Miguel Ángel Olvera Escalera

miguelolvera72@hotmail.com

PARTIDO DE LA REVOLUCIÓN DEMOCRÁTICA

REPRESENTANTE

Lic. Jessica Rodríguez Soto

jessirsoto@gmail.com

PARTIDO DEL TRABAJO

REPRESENTANTE

Lic. José Isidro Bertín Arias Medrano

bertin_am@hotmail.com

PARTIDO DURANGUENSE

REPRESENTANTE

Lic. Antonio Rodríguez Sosa

juan_omar_91@hotmail.com
duranguense_pd@outlook.com
duranguensejuridico@outlook.com
abogados_solidarios@hotmail.com

REDES SOCIALES PROGRESISTAS

REPRESENTANTE

Lic. Mario Bautista Castrejón

bautista.mario@gmail.com
Durango.rsp@gmail.com

PARTIDO VERDE ECOLOGISTA DE MÉXICO

REPRESENTANTE

Lic. Javier Escalera Lozano

coordinacion.electoralpv@gmail.com
juridico_pvemdgo@hotmail.com

MORENA

REPRESENTANTE

Lic. Adolfo Constantino Tapia Montelongo

tapiadolf@hotmail.com

FUERZA POR MÉXICO

REPRESENTANTE

Lic. Milton Eloir López Córdova

miltoneloir@gmail.com

MOVIMIENTO CIUDADANO

REPRESENTANTE

M.D. Luis Fernando Díaz Carreón

Lf_karate@yahoo.com.mx

PARTIDO ENCUENTRO SOLIDARIO

REPRESENTANTE

Lic. Ángel Anwar Cisneros Ramírez

anwarcr@gmail.com

ESTRUCTURA

INTERNA

DEL INSTITUTO ELECTORAL Y DE PARTICIPACIÓN CIUDADANA DEL ESTADO DE DURANGO

OIC ÓRGANO INTERNO DE CONTROL

CONTRALORA

C.P. Isolda del Rosario González Cisneros

618 825 25 33 Ext. 151

isolda.gonzalez@iepcdurango.mx

ST SECRETARÍA TÉCNICA

SECRETARIO TÉCNICO

Lic. Raúl Rosas Velázquez

618 825 25 33 Ext. 226

raul.rosas@iepcdurango.mx

DOE DIRECCIÓN DE ORGANIZACIÓN ELECTORAL

DIRECTOR

M.C. César Victorino Venegas

618 825 25 33 Ext. 185

cesar.victorino@iepcdurango.mx

DCEyEC | DIRECCIÓN DE CAPACITACIÓN ELECTORAL Y EDUCACIÓN CÍVICA

DIRECTOR

M.A.P. Daniel Zavala Barrios

618 825 25 33 Ext. 109

daniel.zavala@iepcdurango.mx

UTOE | UNIDAD TÉCNICA DE OFICIALÍA ELECTORAL

TITULAR

M.D. Marisol Herrera

618 825 25 33 Ext. 127

marisol.herrera@iepcdurango.mx

UTVINE | UNIDAD TÉCNICA DE VINCULACIÓN CON EL INE

TITULAR

C.P. Karla Leticia Aldaba Cháirez

618 825 25 33 Ext. 191

karla.aldaba@iepcdurango.mx

DJ | DIRECCIÓN JURÍDICA

DIRECTOR

Lic. Luis Arturo Rodríguez Bautista

618 825 25 33 Ext. 103

luis.rodriguez@iepcdurango.mx

UTSPE | UNIDAD TÉCNICA DEL SERVICIO PROFESIONAL ELECTORAL

TITULAR

M.D. Franklin Ernesto Ake Maldonado

618 825 25 33 Ext. 159

franklin.ake@iepcdurango.mx

UTC | UNIDAD TÉCNICA DE CÓMPUTO

TITULAR

Ing. Jorge Galo Solano García

618 825 25 33 Ext. 198

galo.solano@iepcdurango.mx

DA | DIRECCIÓN DE ADMINISTRACIÓN

DIRECTOR

Lic. Gerardo Abel Guzmán Madrid

618 825 25 33 Ext. 208

gerardo.guzman@iepcdurango.mx

UTTAIP | UNIDAD TÉCNICA DE TRANSPARENCIA Y ACCESO A LA INFORMACIÓN PÚBLICA

TITULAR

Lic. Luis Miguel Pineda Hernández

618 825 25 33 Ext. 157

luis.pineda@iepcdurango.mx

UTCS | UNIDAD TÉCNICA DE COMUNICACIÓN SOCIAL

TITULAR

Lic. Gabriela Rivas Castillo

618 825 25 33 Ext. 163

gabriela.rivas@iepcdurango.mx

UTGDyAA | UNIDAD TÉCNICA DE GESTIÓN DOCUMENTAL Y ADMINISTRACIÓN DE ARCHIVOS

TITULAR

L.I. Ruth Margarita Mendoza Retana

618 825 25 33 Ext. 102

ruth.mendoza@iepcdurango.mx

índice

PRESENTACIÓN M.D. ROBERTO HERRERA HERNÁNDEZ I

PRESENTACIÓN LIC. PAOLA AGUILAR ALVAREZ ALMODÓVAR III

ANTECEDENTES 1

Programa de Resultados Preliminares 1
Auditoría al sistema informático del PREP 2
Integración de los Consejos Municipales Cabecera de Distrito 2
Cómputos Distritales 2020-2021 4

FUERZA ELECTORAL POR ENTIDAD FEDERATIVA 11

Coalición Va por Durango (PAN, PRI, PRD) 17
Coalición Juntos Haremos Historia (PT-MORENA) 19
Partido Verde Ecologista de México 21
Movimiento Ciudadano 23
Partido Duranguense 25
Partido Fuerza por México 27
Partido Redes Sociales Progresistas 29
Partido Encuentro Solidario 31

RESULTADOS POR ENTIDAD FEDERATIVA 33

Consejos Municipales Cabecera de Distrito 35
Padrón Electoral y Lista Nominal de Electores 36
Integración del Poder Legislativo del Estado de Durango 41
Tablas de División Territorial del Estado de Durango 45
Composición Geográfica de los Distritos Electorales Locales 47
Composición Geográfica de los Distritos Electorales Federales 49
Resultados Electorales por Entidad Federativa, Distrito y Municipio 61
Resultados cartográficos zona metropolitana de Victoria de Durango 67
Resultados cartográficos zona metropolitana de la Laguna, Municipios de Gómez Palacio y Lerdo 71
Resultados cartográficos a nivel Estatal del Estado de Durango 75

DISTRITO 01. VICTORIA DE DURANGO 79

Información Básica de la Cabecera de Distrito 81
Ubicación geográfica y zona Metropolitana 85
Tablas de Resultados Electorales 87
Resultados Electorales, 1° Lugar de la Votación y Resultados Divididos por Partidos Políticos y Coaliciones 91
Resultados Electorales, 2° Lugar de la Votación y Resultados Divididos por Partidos Políticos 92
Participación Ciudadana 93

DISTRITO 02. VICTORIA DE DURANGO 95
- Información Básica de la Cabecera de Distrito 97
- Ubicación geográfica y zona metropolitana 101
- Tablas de Resultados Electorales 103
- Resultados Electorales, 1° Lugar de la Votación y Resultados Divididos por Partidos Políticos y Coaliciones 107
- Resultados Electorales, 2° Lugar de la Votación y Resultados Divididos por Partidos Políticos 108
- Participación Ciudadana 109

DISTRITO 03. VICTORIA DE DURANGO 111
- Información Básica de la Cabecera de Distrito 113
- Ubicación geográfica y zona metropolitana 117
- Tablas de Resultados Electorales 119
- Resultados Electorales, 1° Lugar de la Votación y Resultados Divididos por Partidos Políticos y Coaliciones 123
- Resultados Electorales, 2° Lugar de la Votación y Resultados Divididos por Partidos Políticos 124
- Participación Ciudadana 125

DISTRITO 04. VICTORIA DE DURANGO 127
- Información Básica de la Cabecera de Distrito 129
- Ubicación geográfica y zona metropolitana 133
- Tablas de Resultados Electorales 135
- Resultados Electorales, 1° Lugar de la Votación y Resultados Divididos por Partidos Políticos y Coaliciones 139
- Resultados Electorales, 2° Lugar de la Votación y Resultados Divididos por Partidos Políticos 140
- Participación Ciudadana 141

DISTRITO 05. VICTORIA DE DURANGO 143
- Información Básica de la Cabecera de Distrito 145
- Ubicación geográfica y zona metropolitana 149
- Tablas de Resultados Electorales 151
- Resultados Electorales, 1° Lugar de la Votación y Resultados Divididos por Partidos Políticos y Coaliciones 157
- Resultados Electorales, 2° Lugar de la Votación y Resultados Divididos por Partidos Políticos 158
- Participación Ciudadana 159

DISTRITO 06. PUEBLO NUEVO, EL SALTO 161
- Información Básica de la Cabecera de Distrito 163
- Ubicación geográfica y zona metropolitana 167
- Tablas de Resultados Electorales 169
- Resultados Electorales, 1° Lugar de la Votación y Resultados Divididos por Partidos Políticos y Coaliciones 175
- Resultados Electorales, 2° Lugar de la Votación y Resultados Divididos por Partidos Políticos 176
- Participación Ciudadana 177

PROCESO ELECTORAL
DEL ESTADO DE DURANGO 2020 - 2021
ELECCIONES DE DIPUTACIONES LOCALES
2020 ::: 2021

índice

DISTRITO 07. SANTIAGO PAPASQUIARO 179

Información Básica de la Cabecera de Distrito 181
Ubicación geográfica y zona metropolitanas 185
Tablas de Resultados Electorales 187
Resultados Electorales, 1° Lugar de la Votación y Resultados Divididos por Partidos Políticos y Coaliciones 193
Resultados Electorales, 2° Lugar de la Votación y Resultados Divididos por Partidos Políticos 194
Participación Ciudadana 195

DISTRITO 08. SANTA MARÍA DEL ORO 197

Información Básica de la Cabecera de Distrito 199
Ubicación geográfica y zona metropolitana 203
Tablas de Resultados Electorales 205
Resultados Electorales, 1° Lugar de la Votación y Resultados Divididos por Partidos Políticos y Coaliciones 213
Resultados Electorales, 2° Lugar de la Votación y Resultados Divididos por Partidos Políticos 214
Participación Ciudadana 215

DISTRITO 09. MAPIMÍ 217

Información Básica de la Cabecera de Distrito 219
Ubicación geográfica y zona metropolitana 223
Tablas de Resultados Electorales 225
Resultados Electorales, 1° Lugar de la Votación y Resultados Divididos por Partidos Políticos y Coaliciones 231
Resultados Electorales, 2° Lugar de la Votación y Resultados Divididos por Partidos Políticos 232
Participación Ciudadana 233

DISTRITO 10. GÓMEZ PALACIO 235

Información Básica de la Cabecera de Distrito 237
Ubicación geográfica y zona metropolitana 241
Tablas de Resultados Electorales 243
Resultados Electorales, 1° Lugar de la Votación y Resultados Divididos por Partidos Políticos y Coaliciones 247
Resultados Electorales, 2° Lugar de la Votación y Resultados Divididos por Partidos Políticos 248
Participación Ciudadana 249

DISTRITO 11. GÓMEZ PALACIO 251

Información Básica de la Cabecera de Distrito 253
Ubicación geográfica y zona metropolitana 256
Tablas de Resultados Electorales 257
Resultados Electorales, 1° Lugar de la Votación y Resultados Divididos por Partidos Políticos y Coaliciones 261
Resultados Electorales, 2° Lugar de la Votación y Resultados Divididos por Partidos Políticos 262
Participación Ciudadana 263

DISTRITO 12. GÓMEZ PALACIO 265

Información Básica de la Cabecera de Distrito 267
Ubicación geográfica y zona metropolitana 271
Tablas de Resultados Electorales 273
Resultados Electorales, 1° Lugar de la Votación y Resultados Divididos por Partidos Políticos y Coaliciones 277
Resultados Electorales, 2° Lugar de la Votación y Resultados Divididos por Partidos Políticos 278
Participación Ciudadana 279

DISTRITO 13. LERDO 281

Información Básica de la Cabecera de Distrito 283
Ubicación geográfica y zona metropolitana 287
Tablas de Resultados Electorales 289
Resultados Electorales, 1° Lugar de la Votación y Resultados Divididos por Partidos Políticos y Coaliciones 293
Resultados Electorales, 2° Lugar de la Votación y Resultados Divididos por Partidos Políticos 294
Participación Ciudadana 295

DISTRITO 14. CUENCAMÉ DE CENICEROS 297

Información Básica de la Cabecera de Distrito 299
Ubicación geográfica y zonas metropolitana 303
Tablas de Resultados Electorales 305
Resultados Electorales, 1° Lugar de la Votación y Resultados Divididos por Partidos Políticos y Coaliciones 311
Resultados Electorales, 2° Lugar de la Votación y Resultados Divididos por Partidos Políticos 312
Participación Ciudadana 313

DISTRITO 15. NOMBRE DE DIOS 315

Información Básica de la Cabecera de Distrito 317
Ubicación geográfica y zonas metropolitana 321
Tablas de Resultados Electorales 323
Resultados Electorales, 1° Lugar de la Votación y Resultados Divididos por Partidos Políticos y Coaliciones 329
Resultados Electorales, 2° Lugar de la Votación y Resultados Divididos por Partidos Políticos 330
Participación Ciudadana 331

PARIDAD DE GÉNERO 333

Registro de Candidaturas y Aplicación de la Paridad de Género y Acciones Afirmativas de la Elección del Poder Legislativo del H. Congreso de Durango 335
2021 Marco Jurídico 335
Reelección o elección consecutiva 338
Acciones Afirmativas para el Proceso Electoral 2020-2021 338
Tablas de Bloques de competitividad por Partido Político 348
Listado de Candidaturas por Partido Político, Coaliciones y Candidaturas Independientes 351

PROCESO ELECTORAL
DEL ESTADO DE DURANGO 2020 - 2021
ELECCIONES DE DIPUTACIONES LOCALES
2020 ::: 2021

Presentación

CONSEJERO PRESIDENTE

M.D. Roberto Herrera Hernández

Presentación de la estadística del Proceso Electoral Local Ordinario 2020-2021 para el Estado de Durango.

En cumplimiento a lo señalado por la Constitución Política de los Estados Unidos Mexicanos, la propia del Estado Libre y Soberano de Durango y los diversos ordenamientos en materia electoral, el Instituto Electoral y de Participación Ciudadana del Estado de Durango al ser un Organismo Público Electoral pone a disposición de la sociedad el presente documento que contiene la Estadística del Proceso Electoral Local Ordinario 2020-2021 para el Estado de Durango.

Dentro del cuerpo del presente informe se sintetiza de forma didáctica los datos arrojados de la votación emitida el pasado 6 de junio de 2021, además de ello dichos datos se desglosan en secciones, distritos, municipios y entidad; tal y como lo establece la legislación estatal.

Es entonces que, en cumplimiento de nuestros principios rectores de certeza, legalidad, independencia, imparcialidad, máxima publicidad y objetividad se entrega a la ciudadanía la presente estadística, lo cual tiene por objeto que la ciudadanía esté informada de los trabajos que hemos sostenido en el proceso electoral próximo anterior.

Las diversas acciones que muestren a cualquier sociedad la información necesaria para que se fomente la cultura democrática siempre será benéfico para el desarrollo de la legalidad de sus individuos.

Es menester el destacar algunos datos de relevancia que se encuentra dentro del cuerpo de la presente estadística, como lo es la participación mediante sufragio de

569,252 mujeres y hombres; de la misma forma, destaco que se instalaron en su totalidad las casillas electorales previstas para el proceso electoral las cuales corresponden a 2,541 casillas a lo largo y ancho del territorio estatal.

De un total de 1,332,803 ciudadanos inscritos en la lista nominal, la participación ciudadana que se suscitó en una elección intermedia fue muy buena, aunado a que la referida participación se dio en medio de una pandemia.

Celebro que en algunos municipios incluso se alcanzó un nivel de participación mayor al 50%. Gracias a 15,246 mujeres y hombres, ciudadanos que, atendiendo a su obligación cívica, cumplieron al llamado de fungir como funcionarios de casilla y, fueron ellos mismos quienes organizaron, contaron y trasladaron los votos de sus vecinos. Les felicito y les agradezco su participación.

Se colaboró con 597 ciudadanos quienes fungieron como Supervisores y Capacitadores Electorales los cuales tuvieron un papel sumamente relevante en el referido Proceso Electoral próximo pasado.

El pasado 6 de junio es de notarse que aconteció la jornada electoral más grande de la historia de México, ya que se celebraron elecciones en todo el territorio nacional, en las cuales se renovaron 15 gubernaturas y alrededor de 21,000 cargos públicos, con lo cual afrontamos el reto y cumplimos cabalmente con nuestra función de garantizar la transición del poder de manera pacífica en el Estado de Durango.

M.D. Roberto Herrera Hernández.

Consejero Presidente del Consejo General del Instituto Electoral
y de Participación Ciudadana del Estado de Durango

Presentación

SECRETARIA EJECUTIVA

Lic. Paola Aguilar Alvarez Almodóvar

Presentación de la estadística del Proceso Electoral Local Ordinario 2020-2021 para el Estado de Durango.

El Consejo General del Instituto Electoral y de Participación Ciudadana del Estado de Durango, dio inicio formal al Proceso Electoral Local Ordinario 2020-2021 el día 01 de noviembre de 2020, con la finalidad de renovar el Congreso del Estado de Durango, órgano legislativo del Estado de Durango que tiene la organización y el funcionamiento que establece la Constitución Política del Estado, su Ley Orgánica y los reglamentos que se derivan de la misma, integrado por un total de 25 curules electas en votación popular y directa por los ciudadanos, de las cuales 15 fueron elegidas conforme al principio de votación de mayoría relativa y 10 por el principio de representación proporcional, de esta forma fue como se conformó la LXIX legislatura.

El destacado trabajo que llevó a cabo este organismo electoral para consolidar estos comicios se resume en unas líneas, pero incluye el esfuerzo y dedicación de un equipo de trabajo que tiene un gran compromiso con la democracia y un gran cariño por su Estado. Reconozco el gran trabajo de todo el personal operativo del Instituto, quienes supieron sortear el reto que representó la pandemia por la enfermedad COVID-19, aprendimos a trabajar en un nuevo esquema en el que gracias a la tecnología pudimos atender todas y cada una de las actividades que involucra la estrategia de planeación de un Proceso Electoral Local Ordinario 2020-2021.

Los esfuerzos de esta institución buscan construir y que la sociedad plasme sus decisiones en boletas de manera informada y razonada para enaltecer la democracia de nuestro Estado para que destaque por su civilidad y por su alto nivel de participación ciudadana.

Lic. Paola Aguilar Álvarez Almodóvar.
Secretaria Ejecutiva del Instituto Electoral y de Participación Ciudadana del Estado de Durango

Programa de Resultados Preliminares.

El día 20 de agosto de 2020 a las 11:00 hrs., se llevó a cabo de manera virtual la Sesión Extraordinaria No. 12 del Consejo General en la que se aprobó el Acuerdo IEPC/CG24/2020 por el que se ratificó a la Unidad Técnica de Cómputo como la instancia interna encargada de coordinar el desarrollo de las actividades de implementación y operación del Programa de Resultados Electorales Preliminares para el Proceso Electoral Local 2020-2021, de esta manera se dio inicio de manera oficial a las labores encomendadas a la Unidad Técnica de Cómputo en la organización del PREP. El día 04 de septiembre de 2020 cumpliendo en tiempo y forma la marcha de este importante programa siendo unas de las. primeras actividades del Proceso Electoral Local Ordinario 2020-2021.

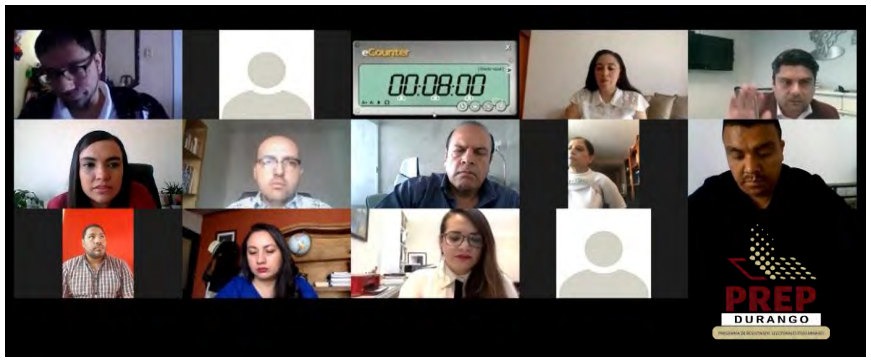

Imagen 24: Sesión de ratificación de la UTC como instancia interna coordinadora del PREP.

Auditoría al sistema informático del PREP.

El Instituto Tecnológico de Durango como ente auditor aprobado por el Consejo General, visitó el Centro de Captura y Verificación y los Consejos Municipales Electorales Cabecera de Distrito de Durango, Cuencamé, Lerdo y Gómez Palacio, donde se efectuaron las pruebas de caja negra, vulnerabilidad, denegación de servicio y de infraestructura del Programa de Resultados Electorales Preliminares.

Se diseñó un plan de configuración, entrega, soporte técnico y recuperación de equipos celulares que se usaron en la implementación del mecanismo PREP casilla y que fueron operados por los Capacitadores Asistentes Electorales Locales, se visitó por parte de personal de la Unidad Técnica de Cómputo en cada una de las cabeceras distritales para entregar de manera personal los dispositivos y asegurar que fueran firmados los respectivos recibos, se crearon grupos de WhatsApp para tener una comunicación constante para brindar soporte en tiempo real que resultó exitosa logrando alcanzar los objetivos planeados. de manera efectiva y exitosa logrando los resultados esperados.

Entrega de dispositivos celulares a CAEL.

Auditoría al sistema informático del PREP en el Consejo Municipal Electoral de Lerdo.

Participación de Difusores Oficiales.

Se realizó el proyecto de acuerdo para la publicación de la convocatoria de los difusores oficiales del PREP, en su momento se tuvieron reuniones de trabajo con aquellas instituciones educativas y medios de comunicación interesados en participar, finalmente, quienes cumplieron con los requisitos administrativos y técnicos a cabalidad fueron: El Heraldo de México, El Siglo de Durango y la Universidad España de Durango, quienes también mostraron interés

por participar, pero no cumplieron con los requisitos técnicos y solamente compartieron la liga web oficial del PREP en sus portales fueron Canal 10, el periódico Victoria de Durango y Canal 12.

Todos ellos cumplieron al colocar un frame o un banner dentro de su portal web y vincularlo al sitio oficial de publicación del PREP Durango 2020-2021, ninguno de ellos tuvo interrupciones durante el tiempo de difusión y todos incrementaron el número de visitas a sus respectivos portales considerablemente.

Consejos Municipales de Distrito Electoral Local del Proceso Electoral Local 2020-2021.

Los Consejos Municipales son los órganos encargados de la preparación, desarrollo y vigilancia del proceso electoral dentro de sus respectivos ámbitos de competencia y conforme a lo dispuesto por la Ley de Instituciones y Procedimientos Electorales para el Estado de Durango y las demás disposiciones relativas.

El artículo 104, párrafo segundo del citado ordenamiento, dispone que en cada uno de los municipios en que se divide el estado deberá funcionar un Consejo Municipal con residencia en la cabecera del domicilio.

Para el Proceso Electoral 2020-2021 se instalaron nueve Consejos Municipales Electorales Cabecera de Distrito Local: Cuencamé, Durango, El Oro, Gómez Palacio, Lerdo, Mapimí, Nombre de Dios, Pueblo Nuevo y Santiago Papasquiaro.

El artículo 107, párrafo primero de la Ley de Instituciones y Procedimientos Electorales para el Estado de Durango, establece que los Consejos Municipales deberán integrarse por un Presidente y un Secretario, así como cuatro Consejeros Electorales Propietarios y cuatro suplentes, designados todos ellos por el Consejo General.

Al día de la Jornada Electoral del Proceso Electoral Ordinario 2020-2021 estuvieron integrados de la siguiente manera:

Integración de los Consejos Municipales Cabecera de Distrito

No	Consejo Municipal	Cargo/Puesto	Nombre
1		Consejero Presidente	Manuel Bugarín López
2		Secretario	Javier Favela Castro
3		Consejero Propietario	Juan Carlos Barrera del Campo
4		Consejera Propietario	Arcelia Moreno Orozco
5		Consejera Propietario	Luz María Hernández Rodríguez
6		Consejera Propietario	Dulce María Aguilar Gallegos
7		Consejero Suplente	Gilberto Andrade Medrano
8		Consejera Suplente	Yesica Guadalupe Aguilar Ortiz
9		Consejera Suplente	María del Rosario García Vaquera
10	**Cuencamé de Ceniceros**	Consejera Suplente	Selene Corazón de Jesús Robles
1		Consejero Presidente	Juan Francisco Noriega Villanueva
2		Secretario	Daniel Oswaldo Camacho Sánchez
3		Consejero Propietario	Héctor Fernando Sánchez Hernández
4		Consejera Propietario	Adriana García Flores
5		Consejero Propietario	Vacante
6		Consejera Propietario	Ligia Virginia Arreola Galindo
7		Consejero Suplente	Carlos Rivera Ontiveros
8		Consejera Suplente	Ivonne Torres Ibarra
9		Consejera Suplente	Mayra Janeth Regalado Vidal
10	**Durango**	Consejera Suplente	Claudia Elisa Martínez Castillo
1	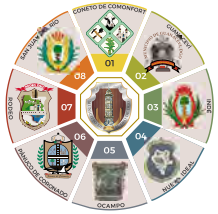	Consejera Presidente	Mario Reyes Villa
2		Secretaria	María Mercedes Michel Galaviz
3		Consejero Propietario	Edwin Erick Varela Guzmán
4		Consejero Propietario	Francis Vianely Ruiz Michel
5		Consejera Propietario	Blanca Isela López Vega
6		Consejero Propietario	José Luis García Beltrán
7		Consejera Suplente	Maricela Aguirre Méndez
8		Consejero Suplente	Federico Solís Garibay
9		Consejero Suplente	Arturo Meléndez Mendoza
10	**Santa María del Oro**	Consejera Suplente	Karina Medina Ortega
1		Consejero Presidente	Jesús Martínez Pérez
2		Secretario	Jesús González Cortés
3		Consejero Propietario	Abraham Ceniceros Armendáriz
4		Consejera Propietario	Laura Elena Galván Cervantes
5		Consejera Propietario	María Leticia Vielma Goytia
6		Consejera Propietario	Valeria Montañez Valdez
7		Consejera Suplente	Claudia Favela Montelongo
8		Consejero Suplente	Ileana de la Paz Camacho Pineda
9		Consejero Suplente	Alonso Arce Torres
10	**Gómez Palacio**	Consejero Suplente	Ricardo Ulises Cerrillo Herrera
1		Consejero Presidente	Diego Guillermo Ibarra Vázquez
2		Secretaria	Jamnie Enedina García Loera
3		Consejera Propietario	María de Jesús Sierra Castrejón
4		Consejero Propietario	José Darío Luna Navarro
5		Consejero Propietario	Emmanuel Gerardo Ibarra Rivas
6		Consejera Propietario	Juana María Reza Escobedo
7		Consejero Suplente	Ramiro Chacón Hernández
8		Consejero Suplente	Mizael Matías Zúñiga Padilla
9		Consejero Suplente	Izhar Berenice Salas Olivares
10	**Lerdo**	Consejero Suplente	Vacante

No	Consejo Municipal	Cargo/Puesto	Nombre
1		Consejera Presidente	María Elena Cabrales García
2		Secretaria	Fátima Muñoz Sonia
3		Consejero Propietario	Juan Antonio García García
4		Consejera Propietario	Judith Griselda Acosta Ramírez
5		Consejero Propietario	José María Quezada Moreno
6		Consejero Propietario	Juan Cayetano Ramírez Rodríguez
7		Consejera Suplente	Nancy Macías Nevárez
8		Consejero Suplente	Eusebio Ramírez Rodríguez
9		Consejera Suplente	Laura Jaqueline Ávila Rueda
10	**Mapimí**	Consejero Suplente	Vacante
1		Consejera Presidente	Maricela Ramírez Palacios
2		Secretario	Jorge Uzárraga González
3		Consejera Propietario	Teresa Ruiz Rivas
4		Consejero Propietario	Michel Iván Meza Díaz
5		Consejera Propietario	Maritsa Hernández González
6		Consejera Propietario	Araceli Ramírez Salazar
7		Consejero Suplente	Jaime Isabel Meza
8		Consejera Suplente	Wendy Karina Anaya Villalobos
9		Consejera Suplente	Fátima del Rosario Ruiz Sifuentes
10	**Nombre de Dios**	Consejero Suplente	Basilio Pérez Escobedo
1		Consejera Presidente	Alma Verónica Palomares Adame
2		Secretaria	Alejandra Salas de la Parra
3		Consejera Propietario	María del Refugio Campagne Sevilla
4		Consejero Propietario	Tilo Gustavo Domínguez Gómez
5		Consejero Propietario	Francisco Edgar Vidaña
6		Consejera Propietario	Julio Tinoco Ochoa
7		Consejero Suplente	José César Valenzuela López
8		Consejero Suplente	Leandro Campagne Sevilla
9		Consejero Suplente	David Orlando Álvarez Favela
10	**El Salto, Pueblo Nuevo**	Consejero Suplente	Irving Damián Gurrola Villalobos
1		Consejero Presidente	Genaro Quiñonez Echeverría
2		Secretaria	Amparo Corral Rodríguez
3		Consejera Propietario	Ana Isela Nevárez Lechuga
4		Consejero Propietario	Luis Alejandro Nevárez Cárdenas
5		Consejero Propietario	Juan Escalante Favela
6		Consejera Propietario	Sonia Rivas Hurtado
7		Consejero Suplente	Roberto Missael Dévora Gallegos
8		Consejera Suplente	Luz María Guadalupe Ontiveros Pompa
9		Consejero Suplente	Vacante
10	**Santiago Papasquiaro**	Consejero Suplente	Vacante

El artículo 9, numeral 3 del citado reglamento establece de acuerdo con la ley de paridad de género se debe asegurar la participación igualitaria como parte de una estrategia integral, orientada a garantizar la igualdad, pluralidad cultural, prestigio público y profesional.

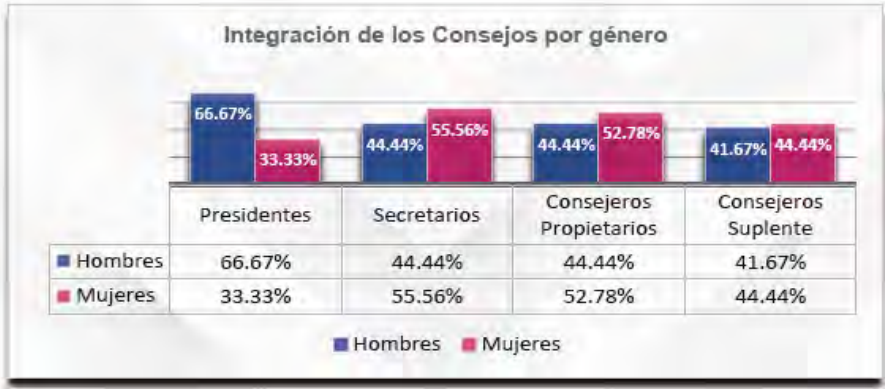

Integración porcentual de los Consejos Municipales por género.

Instalación de Casillas para el Proceso Electoral Local 2020-2021

Los procedimientos electorales en los que se establecen las reglas para la integración y ubicación de mesas directivas de casilla electoral, encuentran su fundamento en los artículos 243, 244, 245 y 246 del Reglamento de Elecciones, en donde se disponen las condiciones para la instalación de las casillas únicas. Es digno de hacer mención que la instalación de las casillas se realizó siguiendo un estricto protocolo sanitario en donde se exigió el uso de cubrebocas, la sana distancia y desinfección de las áreas de trabajo. Todas estas medidas abonaron para que la ciudadanía, así como los funcionarios integrantes de casilla, pudieran participar con tranquilidad y seguridad durante la jornada electoral, reduciendo al mínimo la posibilidad de contagio de COVID-19.

El día de la jornada electoral se instalaron 2,541 casillas, de las cuales 1,351 fueron básicas, 1,087 contiguas, 91 extraordinarias y 12 especiales; 2,106 se ubicaron en escuelas, 77 en oficinas públicas, 151 en lugares públicos y 207 en domicilios particulares, todas ellas divididas en los 15 distritos locales con los que cuenta esta entidad federativa.

El día de la elección, en cada casilla electoral, se levantó el acta de la jornada electoral, documento que consignó los datos comunes a todas las elecciones de cada casilla. De la misma manera se levantaron las actas de escrutinio y cómputo correspondientes a cada una de las elecciones que se efectuaron, para el caso un acta para elección local y una para la elección federal.

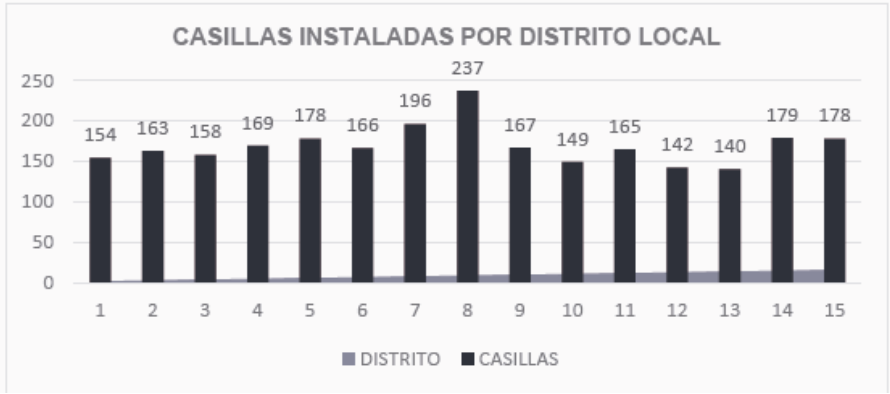

El primer domingo de junio a las 8 horas, la ciudadanía nombrada como propietaria para ocupar los cargos de presidencia, secretaría y escrutadores de las mesas directivas de casilla, procedieron a instalar la casilla en presencia de las representaciones de partidos políticos que concurrieron.

A solicitud de un partido político, las boletas electorales pudieron rubricarse o sellarse por una de las representaciones partidistas ante la casilla designada por sorteo, quien pudo realizarlo por partes para no obstaculizar el desarrollo de la votación. En el supuesto de que la representación partidista facultada en el sorteo se negó a firmar o sellas las boletas, la representación que en un principio lo solicitó, tuvo ese derecho. Acto seguido, se inició el levantamiento del acta de la jornada electoral, donde fue llenado y firmado el apartado correspondiente a la instalación de la casilla.

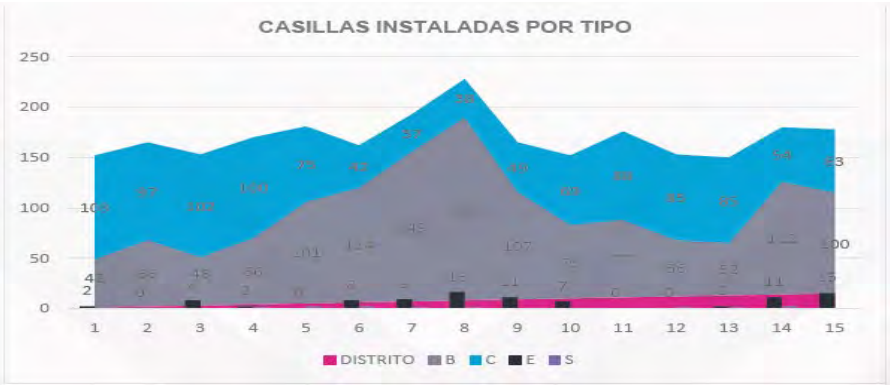

Cómputos Distritales 2020-2021

Tras la elección acontecida el domingo 6 de junio y con posterioridad al funcionamiento del Programa de Resultados Preliminares, se llevaron a cabo las sesiones especiales de cómputos distritales.

Estos cómputos distritales consisten en sumar los resultados de todas las actas de escrutinio y cómputo de las distintas casillas localizadas en un distrito electoral local (el cómputo de los votos fue realizado, previamente, en las casillas).

Con los elementos antes mencionadas, el domingo 13 de junio de 2021, en cada uno de los Consejos Municipales Cabecera de Distrito Electoral Local, se dio inicio a los cómputos distritales en punto de las 8:00 horas.

Es importante mencionar que, en cada uno de los nueve Consejos Municipales Cabecera de Distrito, se realizó la integración de grupos de trabajo y puntos de recuento necesarios, para hacer frente al recuento de votos de cada distrito electoral. Cabe destacar que en ningún consejo fue necesario un recuento total.

Los Consejos Distritales, realizaron un nuevo escrutinio y cómputo de casilla cuando se presentó cualquiera de las siguientes causales establecidas en la normativa electoral:

- Los paquetes presentaron muestras de alteración.
- Los resultados de las actas no coincidieron.
- Existieron errores o inconsistencias evidentes en los distintos elementos de las actas.
- El número de votos nulos fue mayor a la diferencia entre las candidaturas ubicadas en el primero y el segundo lugar.
- Todos los votos fueron depositados a favor de un mismo partido.

El desarrollo de las sesiones especiales de cómputos distritales del Proceso Electoral 2020-2021, fue continuo y permanente hasta que se contó la totalidad de las casillas. Una vez terminado, se entregó la constancia al aspirante que obtuvo la mayoría de la votación, así mismo se realizó la declaración de validez de la elección, siendo éstos la

última etapa en la que se permite conocer a las candidaturas ganadoras a través de la declaratoria de validez.

Para la realización de los cómputos electorales el Instituto debió prever lo siguiente:

- Implementar una herramienta informática completamente compatible con la normativa electoral, para realizar el registro y el procesamiento de la información correspondiente al cómputo distrital. En este proceso electoral, la empresa Informática Electoral S.C. fue la proveedora del servicio, misma que trabajó con la Dirección de Organización Electoral de este órgano para acondicionar su servicio a las necesidades institucionales.
- Elaborar una estrategia de soporte técnico ininterrumpido para los Consejos Municipales Electorales en labores para realizar un cómputo.
- Establecer una asignación de comisionados de oficinas centrales para asesorar y brindar apoyo a los Consejos Municipales Electorales en el desarrollo de sus cómputos distritales.



Soporte técnico en Cómputos distritales

Es conveniente precisar que los cómputos distritales y estatal del Proceso Electoral Local 2020-2021, se realizaron en estricto apego a los Lineamientos para el desarrollo de las sesiones especiales de cómputos distritales y estatal, documento que fue elaborado en primera instancia por la Dirección de Organización Electoral, pero que fue sometido a la revisión de la Junta Local Ejecutiva y la Dirección Ejecutiva de Organización Electoral del INE, previo a su aprobación por la Comisión de Organización y Capacitación Electoral y por el máximo órgano de dirección del Instituto.

Con lo anterior, se dio pleno cumplimiento a lo que se establece en el cronograma de actividades contenido en las Bases Generales para Regular el Desarrollo de las Sesiones de los Cómputos en las Elecciones Locales (Anexo 17 del Reglamento de Elecciones).

Cómputos de Entidad Federativa, resultados de Diputados de Representación Proporcional

El Consejo General del Instituto Electoral y de Participación Ciudadana del Estado de Durango (IEPC) llevó a cabo su Sesión Especial de Cómputo Estatal y Asignación de diputaciones por el principio de Representación Proporcional distribuidos entre los partidos políticos Acción Nacional, Revolucionario Institucional, Verde Ecologista de México y MORENA, los cuales fueron los partidos políticos que en las Sesiones Especiales de los Cómputos Distritales y Estatal alcanzaron una votación de 3.00% o más de la votación valida emitida en la pasada Jornada Electoral.

Cabe destacar que de conformidad con el artículo 281 de la Ley de Instituciones y Procedimientos Electorales para el Estado de Durango, así como los Lineamientos para el desarrollo de las Sesiones Especiales de los Cómputos Distritales y Estatal, se declara que los partidos políticos de la Revolución Democrática, Duranguense, Encuentro Solidario y Fuerza por México no alcanzaron el 3.00% de la votación válida emitida en la pasada Jornada Electoral.

Para el caso del Partido Acción Nacional (PAN) la primera fórmula quedó integrada por Verónica Pérez Herrera y la segunda fórmula por Fernando Rocha.

En el Partido Revolucionario Institucional (PRI), la primera fórmula quedo integrada por Alicia Guadalupe Gamboa Martínez, la segunda fórmula por Luis Enrique Benitez Ojeda, mientras que la tercera por Sugey Adriana Torres Rodríguez.

Con respecto a partido político MORENA, la primera fórmula quedo integrada por Sandra Liliana Amaya Rosales; la segunda por Cristian Alan Jean Esparza; la tercera por Marisol Carrillo Quiroga; y finalmente la cuarta fórmula por Bernabé Aguilar Carrillo.

El partido político Verde Ecologista de México (PVEM) integró su primera fórmula con María de los Ángeles Rojas Rivera.

En ese sentido al número de curules asignados por los principios de mayoría relativa y representación proporcional quedaron como se muestra a continuación:

- **Partido Acción Nacional**; obtuvo 4 curules por mayoría relativa y 2 de representación proporcional.
- **Partido Revolucionario Institucional:** obtuvo 8 curules; 5 por Mayoría Relativa y 3 por Representación Proporcional.
- **El Partido de la Revolución Democrática** obtuvo 2 curules de mayoría relativa.
- **El Partido Verde Ecologista de México,** obtuvo una curul de representación proporcional.
- **El Partido del Trabajo,** obtuvo una curul de mayoría relativa.
- **Partido MORENA**, obtuvo un total de siete curules: 3 por mayoría relativa y 4 por representación proporcional.
- **Movimiento Ciudadano y Redes Sociales Progresistas**, no consiguieron ni una sola diputación.

El Consejero Presidente, agradeció a las y los ciudadanos acudieron el 6 de junio a emitir su voto, al igual que a los más de 15 mil funcionarios de casilla que cuidaron, recibieron, contaron y llevaron a cabo distintas labores el día de la jornada electoral, de igual forma, reconoció el esfuerzo y dedicación de todas y cada uno de los funcionarios electorales que desempeñaron sus labores durante el Proceso Electoral Local.

Es de destacar que, por primera vez en la historia de Durango, se cuenta con una legislatura incluyente, gracias a las acciones afirmativas impulsadas por las y los integrantes del Consejo General, buscando en todo momento una conformación paritaria del Congreso con 50% de hombres y 50% de mujeres, y en donde, además, se tomaron en cuenta acciones afirmativas en favor de los jóvenes y de grupos indígenas.

Estadística del proceso electoral local del Estado de Durango.

Tiene como propósito presentar una compilación de los resultados en los niveles geográficos -políticos electorales- dentro de la esfera del distrito electoral local, municipio y entidad federativa.

Los totales de cada uno de estos niveles de agregación se obtienen a partir de los votos obtenidos por los partidos políticos, coalición parcial y candidaturas independientes en las casillas electorales en la elección de Diputados de Mayoría Relativa, como los Diputados de Representación Proporcional.

Finalmente, en la última parte se describe el desarrollo del proceso de política de paridad de género adoptada por los partidos políticos, coaliciones y candidaturas independientes aplicando el principio constitucional que tiene como finalidad la igualdad sustantiva entre los sexos, y es también, una medida permanente para lograr la

Resultados de Diputaciones Locales 2020-2021 en el Estado de Durango

No.	Tipo	Nombre (s)	Primer Apellido	Segundo Apellido	Principio de Representación	Distrito	Partido Político	Sexo	Acción afirmativa
1	Propietario	Alejandro	Mojica	Narvaez	Mayoría Relativa	Distrito 01	Partido Acción Nacional	Hombre	
2	Suplente	Alejandra Elizabeth	Terrones	Ochoa	Mayoría Relativa	Distrito 01	Partido Acción Nacional	Mujer	
3	Propietario	Ricardo Fidel	Pacheco	Rodríguez	Mayoría Relativa	Distrito 02	Partido Revolucionario Institucional	Hombre	
4	Suplente	Noel	Fernández	Maturino	Mayoría Relativa	Distrito 02	Partido Revolucionario Institucional	Hombre	
5	Propietario	Francisco Londres	Botello	Castro	Mayoría Relativa	Distrito 03	Partido de la Revolución Democrática	Hombre	
6	Suplente	José Antonio	Solís	Campos	Mayoría Relativa	Distrito 03	Partido de la Revolución Democrática	Hombre	
7	Propietario	Gabriela	Hernández	López	Mayoría Relativa	Distrito 04	Partido Revolucionario Institucional	Mujer	Jóvenes
8	Suplente	Sindi Karina	Pastrana	Labrador	Mayoría Relativa	Distrito 04	Partido Revolucionario Institucional	Mujer	Jóvenes
9	Propietario	Silvia Patricia	Jiménez	Delgado	Mayoría Relativa	Distrito 05	Partido Acción Nacional	Mujer	
10	Suplente	Diana Valeria	Barraza	Castañeda	Mayoría Relativa	Distrito 05	Partido Acción Nacional	Mujer	
11	Propietario	José Ricardo	López	Pescador	Mayoría Relativa	Distrito 06	Partido Revolucionario Institucional	Hombre	
12	Suplente	Monserrat Mailenne	Martínez	Gaytán	Mayoría Relativa	Distrito 06	Partido Revolucionario Institucional	Mujer	
13	Propietario	Joel	Corral	Alcántar	Mayoría Relativa	Distrito 07	Partido Acción Nacional	Hombre	
14	Suplente	José Ángel	García	Barraza	Mayoría Relativa	Distrito 07	Partido Acción Nacional	Hombre	
15	Propietario	Gerardo	Galaviz	Martínez	Mayoría Relativa	Distrito 08	Partido Acción Nacional	Hombre	
16	Suplente	Pedro	Toquero	Gutiérrez	Mayoría Relativa	Distrito 08	Partido Acción Nacional	Hombre	
17	Propietario	Mario Alfonso	Delgado	Mendoza	Mayoría Relativa	Distrito 09	Partido del Trabajo	Hombre	
18	Suplente	Candelario	Delgado	Mendoza	Mayoría Relativa	Distrito 09	MORENA	Hombre	
19	Propietario	Alejandra	del Valle	Ramírez	Mayoría Relativa	Distrito 10	MORENA	Mujer	
20	Suplente	Zaira Socorro	Hernández	Ruiz	Mayoría Relativa	Distrito 10	MORENA	Mujer	
21	Propietario	Ofelia	Rentería	Delgadillo	Mayoría Relativa	Distrito 11	MORENA	Mujer	
22	Suplente	María del Rocío	Hurtado	Orona	Mayoría Relativa	Distrito 11	MORENA	Mujer	
23	Propietario	Eduardo	García	Reyes	Mayoría Relativa	Distrito 12	MORENA	Hombre	
24	Suplente	Juan Carlos	Ríos	García	Mayoría Relativa	Distrito 12	MORENA	Hombre	
25	Propietario	Susy Carolina	Torrecillas	Salazar	Mayoría Relativa	Distrito 13	Partido Revolucionario Institucional	Mujer	
26	Suplente	María Luisa	González	López	Mayoría Relativa	Distrito 13	Partido Revolucionario Institucional	Mujer	
27	Propietario	David	Ramos	Zepeda	Mayoría Relativa	Distrito 14	Partido de la Revolución Democrática	Hombre	
28	Suplente	J. Carmen	Fernández	Padilla	Mayoría Relativa	Distrito 14	Partido de la Revolución Democrática	Mujer	
29	Propietario	Sandra Luz	Reyes	Rodríguez	Mayoría Relativa	Distrito 15	Partido Revolucionario Institucional	Mujer	
30	Suplente	María Paloma	Pérez	Gamero	Mayoría Relativa	Distrito 15	Partido Revolucionario Institucional	Mujer	
31	Propietario	Verónica	Pérez	Herrera	Representación Proporcional	Fórmula 01	Partido Acción Nacional	Mujer	Paridad de género
32	Suplente	Teresa	Soto	Rodríguez	Representación Proporcional	Fórmula 01	Partido Acción Nacional	Mujer	Paridad de género
33	Propietario	Fernando	Rocha	Amaro	Representación Proporcional	Fórmula 02	Partido Acción Nacional	Hombre	
34	Suplente	José Luis	Rocha	Medina	Representación Proporcional	Fórmula 02	Partido Acción Nacional	Hombre	
35	Propietario	Alicia Guadalupe	Gamboa	Martínez	Representación Proporcional	Fórmula 01	Partido Revolucionario Institucional	Mujer	Paridad de género
36	Suplente	Rosa María	Triana	Martínez	Representación Proporcional	Fórmula 01	Partido Revolucionario Institucional	Mujer	Paridad de género
37	Propietario	Luis Enrique	Benitez	Ojeda	Representación Proporcional	Fórmula 02	Partido Revolucionario Institucional	Hombre	
38	Suplente	José Antonio	Morales	Guzmán	Representación Proporcional	Fórmula 02	Partido Revolucionario Institucional	Hombre	
39	Propietario	Sughey Adriana	Torres	Rodríguez	Representación Proporcional	Fórmula 03	Partido Revolucionario Institucional	Mujer	Paridad de género
40	Suplente	Yolanda del Rocío	Pacheco	Cortez	Representación Proporcional	Fórmula 03	Partido Revolucionario Institucional	Mujer	Paridad de género
41	Propietario	Ma de los Ángeles	Rojas	Rivera	Representación Proporcional	Fórmula 01	Partido Verde Ecologista de México	Mujer	Paridad de género
42	Suplente	Jennifer	Adela	Deras	Representación Proporcional	Fórmula 01	Partido Verde Ecologista de México	Mujer	Paridad de género
43	Propietario	Sandra Lilia	Amaya	Rosales	Representación Proporcional	Fórmula 01	MORENA	Mujer	Paridad de género
44	Suplente	Cynthia Montserrat	Hernández	Quiñones	Representación Proporcional	Fórmula 01	MORENA	Hombre	Paridad de género
45	Suplente	Christian Alan	Jean	Esparza	Representación Proporcional	Fórmula 02	MORENA	Hombre	
46	Propietario	Marisol	Carrillo	Quiroga	Representación Proporcional	Fórmula 03	MORENA	Mujer	Paridad de género
47	Suplente	Diana Maribel	Torres	Torres	Representación Proporcional	Fórmula 03	MORENA	Mujer	Paridad de género
48	Propietario	Bernabé	Aguilar	Carrillo	Representación Proporcional	Fórmula 04	MORENA	Hombre	Indígenas
49	Suplente	María Rita	Villa	Manríquez	Representación Proporcional	Fórmula 04	MORENA	Mujer	Indígenas

inclusión de las mujeres y de las minorías en los espacios de decisión pública. En este sentido, se han establecido tablas y análisis estadísticos de cada una de las diferentes candidaturas utilizadas en este proceso electoral.

Las tablas contenidas en el presente trabajo muestran los resultados electorales del conjunto de los municipios que componen el Estado y el total de la entidad, así como sus representaciones gráficas y la composición de autoridades ganadoras en el H. Congreso del Poder Legislativo. En este caso veremos los resultados electorales de las coaliciones y la separación de la votación de los partidos que conformaron dichas alianzas políticas.

En el caso de las candidaturas independientes, también se muestran los resultados que obtuvieron y la fuerza política desempeñada en la Jornada Electoral, en cada una de las elecciones donde hubo participación de esta figura.

La presente estadística comprende diferentes análisis divididos por casilla, sección, distrito, municipio y finalmente el total estatal, dando como resultado, análisis comparativos de participación ciudadana, fuerza electoral por actor político, escrutinio y cómputo de casilla y resultado por candidaturas electas, mismas que se describirán por medio de gráficas, cartografía, tablas de contenido y análisis cuantitativo.

Para dichos resultados se ilustran con los colores PANTON de cada partido político, y candidatura independiente en los mapas de los distritos y secciones donde se puede visualizar la fuerza electoral de cada uno de ellos y de su votación absoluta y relativa. En el caso de los mapas se detalla los resultados por lugares obtenidos, esto es, primero y segundo lugar. También se puede visualizar la fuerza electoral de cada uno de ellos respecto al apoyo de sus simpatizantes, en dónde se concentra su votación y en qué zonas las fuerzas políticas tienen el voto a su favor.

a) Fuentes de los resultados electorales que integra la estadística del estado de Durango.

De conformidad con lo que establece el artículo 287 de la Ley General de Instituciones y procedimientos Electorales y el artículo 242 de la Ley de Instituciones y Procedimientos Electorales para el Estado de Durango al cerrarse la votación de las casillas electorales los funcionarios de las mesas de escrutinio y cómputo de casilla procedieron a realizar el escrutinio y cómputo de los votos depositados en las urnas. De tal manera que, por cada tipo de elección, se levantó un acta de escrutinio y cómputo de casilla, en la cual, se anotaron los votos que obtuvo cada uno de los actores políticos y candidaturas no registradas, así como la votación nula.

Los resultados asentados en las actas de escrutinio y cómputo de casilla, fueron posteriormente registrados y sistematizados en los Consejos Municipales Electorales Cabecera de Distrito. Este proceso permitió contar con la información de toda la entidad para presentar en este documento los resultados electorales a diferentes niveles geográficos.

Muestra de Acta de Escrutinio y Cómputo de Casilla

Ejemplo de acta electoral

De esta forma, una vez celebradas las elecciones y con fundamento en lo establecido en la Ley de Instituciones y Procedimientos Electorales de Durango, el IEPC dio a conocer los siguientes tipos de resultados:

I. **Resultados Electorales Preliminares:** Representan los resultados de las casillas que han sido contabilizadas hasta la hora de corte en el que se emiten. Este proceso dura aproximadamente 24 horas continuas a partir de las 8:00 de la noche del día de la jornada electoral. En este proceso electoral la empresa Informática Electoral S.C. fue la proveedora del servicio tecnológico. Esta empresa con el apoyo de los 9 Consejos Municipales Cabecera de Distrito ejecutó las labores del PREP correspondientes a la elección ordinaria en Durango.

II. **Resultados de los cómputos distritales:** Constituyen la suma de los resultados registrados en las actas de escrutinio y cómputo de casilla, ya con la revisión de los cálculos por recuento y cotejo de actas, Los cómputos distritales son emitidos por los Consejos Municipales Electorales Cabecera de Distrito y ofrecen los resultados de la elección de diputaciones por el principio de mayoría relativa.

III. **Resultados del cómputo de Entidad Federativa:** El Cómputo de Entidad Federativa celebrado por el Consejo General del IEPC para la elección de Diputados por el Principio Representación Proporcional, asigna los curules a los partidos políticos que hayan obtenido la mayor votación en la elección y conservan su registro con la votación total valida mayor al 3.00%; conformando así la integración del LXIX Legislatura del Poder Legislativo del Estado de Durango.

b) Presentación gráfica.

Esta edición presenta gráficas de diferentes tipos con el objeto de hacer más fácil y práctica la apreciación de resultados electorales.

Los resultados del proceso electoral se ilustren en gráficas de barras, sector, líneas e histogramas y mapas a nivel sección en resultados electorales por actores políticos, fuerza electoral y participación ciudadana.

En los diseños de las gráficas, la proporción de la votación de cada partido político, coaliciones y candidaturas independientes se identifica con un color representativo de su emblema y descrito claramente en sus estatutos respectivos. En el caso de las coaliciones se utilizó el color de partido que postula a las diferentes candidaturas.

En todas las gráficas los porcentajes están calculados con base en la votación total, la cual aparece en el diseño de cada gráfico como parámetro de referencia. En los porcentajes se utilizan décimas y centésimas.

De igual forma el compendio contiene gráficos de histograma en donde se muestra los resultados por grupos de votación por sección, destacando de este modo, el grupo que contiene los mejores

resultados en participación ciudadana y fuerza electoral por partidos políticos y coaliciones.

Cabe señalar que, para calcular el porcentaje de la participación ciudadana en los diferentes niveles de agregación presentado en los gráficos y en tablas de resultados, se empleó la siguiente información.

- El número de ciudadanos inscritos en la lista nominal de electores definitiva elaborada por el Instituto Nacional Electoral, siendo el último corte considerado el del mes de mayo de 2021.
- La votación total emitida que incluye los votos a favor de candidatos no registrados y los nulos.

c) Sistemas cartográficos.

Atendiendo el propósito de representar los resultados electorales con un enfoque geográfico, se elaboraron mapas de la entidad federativa y sus municipios los cuales ilustran los resultados obtenidos por los partidos políticos, coalición parcial y candidaturas independiente en el proceso electoral 2020 - 2021.

En todos los casos, los mapas con división por sección que se presentan están basados en la cartografía elaborada por la Dirección Ejecutiva del Registro Nacional de Electores actualizada a agosto de 2020, tal como lo determinan los diferentes acuerdos del Consejo General del Instituto Nacional Electoral por lo que se establece la demarcación territorial de los 15 distritos electorales en los que está dividido el Estado de Durango.

Para los resultados de cada tipo de elección se incluyen mapas a nivel de sección, municipio y distrito, mediante el uso de colores representativos de los partidos políticos y candidaturas independientes.

De igual forma, se elaboraron mapas por sección que representan la fuerza electoral de los partidos políticos, coalición parcial y candidaturas independientes, empleando una metodología basada en colorear las secciones divididas en ocho tonalidades de un mismo color. Cada tonalidad representa un rango de porcentajes de la votación ordenados en forma creciente que obtuvo cada actor político, que se representa. De esta manera las tonalidades más claras indican las regiones con menor porcentaje de votación alcanzado, mientras que los más oscuros corresponden a los porcentajes más altos.

En el caso de los resultados en la entidad federativa se presentan mapas indicando con colores representativos de los partidos políticos y coaliciones, los distritos electorales en que estos obtuvieron la mayoría de votos y en la página siguiente el segundo lugar en el proceso electoral.

Con el objeto de identificar los distritos y secciones en estos mapas se anotaron los respectivos nombres dentro de la demarcación territorial. En el caso de municipios se enmarcaron con sus respectivos nombres tanto en el interior de cada distrito, y en el exterior marcando su zona colindante.

En el caso de las coaliciones Va por Durango (PAN, PRI, PRD) y Juntos Haremos Historia en Durango (PT, MORENA) en las tablas se muestran juntos todos los partidos políticos que los conforman y al final se muestran los resultados por separado de acuerdo a sus convenios de coalición. En cada caso se indica el ámbito territorial en el cual se registraron este tipo de candidaturas. En el caso de las gráficas y sistemas cartográficos que correspondan a zonas geográficas donde, según el convenio de candidatura, fueran postuladas candidaturas de partidos políticos y no de coaliciones, estos fueron señalados con el color que le corresponda al partido político postulante.

Para el caso de las candidaturas independientes, en las secciones de cada municipio se ofrece un catálogo que indica el nombre de la fórmula de candidatura independiente, nombre de la candidatura y emblema con el que se postuló. Esto aplicó solamente en el municipio de Durango, en los distritos electorales locales 02,03 y 05.

FUERZA ELECTORAL DE LOS PARTIDOS POLÍTICOS, COALICIONES Y CANDIDATURAS INDEPENDIENTES Y PORCENTAJES DE PARTICIPACIÓN CIUDADANA

El voto como piedra angular de la democracia, presupone la celebración de elecciones periódicas mediante el sufragio universal, libre, igual, directo y secreto. Derivado del registro del voto por parte de las diversas autoridades electorales, se obtienen otros parámetros indicativos como lo son la participación ciudadana y la fuerza electoral.

A la totalidad de los votos, incluyendo los votos nulos y los votos para las candidaturas no registradas, se le denomina votación total emitida. Cuando se compara la votación total emitida con la lista nominal de electores, se obtiene el parámetro conocido como participación ciudadana. En cambio, al total de ciudadanos presentes en la lista nominal pero que no ejercieron su derecho al voto se le conoce como abstencionismo electoral.

En general la totalidad de votos que no caen en las categorías de votos nulos y votos para candidaturas no registradas, son contabilizados para realizar la asignación de cargos de elección popular a las candidaturas ganadoras, a esto se le conoce como votación válida. A la votación válida identificada por algún partido político, candidatura común o independiente se denomina y muestra en el presente documento como fuerza electoral.

A continuación, se ofrece una breve explicación sobre cómo se obtienen las gráficas de participación ciudadana y fuerza electoral que se muestran a largo de este documento.

a) Obtención de las gráficas de Participación Ciudadana

La fuente de estas gráficas de participación ciudadana proviene directamente de la documentación que se utilizó el día de la Jornada Electoral, es decir, la lista nominal contrastada con la votación total emitida del Proceso Electoral 2020 – 2021 de la Elección de Diputados por el Principio de Mayoría Relativa y de Representación Proporcional.

El análisis nos indica que la participación ciudadana en el Proceso Electoral fue en un primer acercamiento de 569,252 votos, corresponde al 42.71% de la votación total emitida.

b) Obtención de la Fuerza Electoral por Partidos Políticos, Coaliciones y candidaturas independientes.

Por su parte, la fuerza electoral muestra la gobernabilidad de los partidos políticos, coalición parcial y candidaturas independientes que lograron la obtención de un cargo de elección popular, así como aquellos que alcanzaron el segundo lugar de la votación, cuestión que permite a las instituciones políticas visualizar las zonas geográficas en las que necesitan trabajar para lograr alcanzar el poder político en las diferentes regiones del Estado.

El presente documento muestra las fuerzas electorales registradas comparando la participación ciudadana con la votación individual de cada partido político, coaliciones y candidatura independiente, lo que permite ver su aceptación política ante la ciudadanía desde el nivel de sección, municipio y entidad federativa, siendo esta una información relevante para los futuros procesos electorales locales.

Los mapas de fuerza electoral por actores políticos están compuestos de las siguientes partes para simplificar su estudio.

Tamaño de la Muestra: número total de secciones que compone al estado de Durango el cual es de 1,369 secciones, definiremos este valor como **(n)= 1,369.**

Límites de clase: Es el intervalo cuyos límites es el menor y el mayor relativo o porcentual por sección tanto de la fuerza electoral de cada uno de los actores políticos, como de la participación ciudadana. En ese sentido al número de curules asignados por los principios de mayoría relativa y representación proporcional quedaron como se muestra a continuación:

Alcance Límite inferior y superior de los actores políticos

Actor Político	Límites de Clase		Rango (R)
	% Menor	% Mayor	
VA X DURANGO	0.00%	99.5951%	99.5951%
JUNTOS HACEMOS HISTORIA morena PT La esperanza de México	0.00%	97.6789%	97.6789%
VERDE	0.00%	55.14018%	55.14018%
MOVIMIENTO CIUDADANO	0.00%	32.2429%	32.24299%
PD	0.00%	8.8832%	8.8832%
RSP REDES SOCIALES PROGRESISTAS	0.00%	55.5066%	55.5066%
FUERZA MEXICO	0.00%	25.0000%	25.0000%
PES	0.00%	12.4087%	12.4087%

Alcance Limite menor y mayor de Participación Ciudadana

Entidad	Limites de Clase		Rango (R)
	% Menor	% Mayor	
Durango	0.00%	99.3602%	99.3602%

Los resultados en cero corresponden a secciones con menos de 50 electores, donde no se instaló ninguna casilla y su población fue reubicada a la casilla más cercana.

Rango (R): es el intervalo cerrado, el cual obtendremos con La diferencia de los valores mayor y menor de los datos obtenidos en los límites de clase.

$$(R)=(\%Mayor)-(\%Menor)$$

Número de intervalos de clase(k): es la variable que divide el tamaño de la muestra **(n)** en intervalos con la misma amplitud **(k)**, denominados clases. A cada clase se le asigna su frecuencia correspondiente, Primero calcularemos el número de intervalos con la siguiente formula:

$$(k) = 1 + 3.3 \log(n)$$

Sustituimos:

$$(k) = 1 + 3.3 \log(1{,}369)$$
$$(k) = 11.3501$$

Utilizando el redondeo **(k)=11** ← Siendo este el Intervalo de Clase

Para realizar los cálculos de estadística descriptiva tanto de la fuerza electoral como de la participación ciudadana debemos calcular el ancho de clase.

Ancho de clase (w): es la longitud del intervalo de clase se obtiene con la fórmula **(w)=R/K** sustituimos (w) en cada uno de los alcances de la fuerza electoral y de la participación ciudadana.

Actor Político	Rango (R)	Numero de Intervalo de Clase (K)	Ancho de Clase = (w)	Redondeo de Ancho de Clase ≈ (w)
PAN-PRI-PRD	99.5951	11	9.0541	9.0000
PT-MORENA	97.6789	11	8.8799	9.0000
PVEM	55.14018	11	5.0127	5.0000
MC	32.24299	11	2.9311	3.0000
PD	08.8832	11	0.8075	1.0000
RSP	55.5066	11	5.0460	5.0000
F x M	25.0000	11	2.2727	2.0000
PES	12.4087	11	1.1280	1.0000

Participación Ciudadana	Rango (R)	Numero de Intervalo de Clase (K)	Ancho de Clase = (w)	Redondeo de Ancho de Clase ≈ (w)
Durango	99.3602	11	9.0327	9.0000

Una vez establecido nuestra amplitud de clase (w) podemos realizar la tabla de distribución de frecuencia, en este caso deberemos redondear W a una fracción entera de ser posible. Crearemos nuestras tablas de frecuencias para cada partido, como lo mostraremos a continuación siempre iniciando con el valor menor y finalizado con el porcentaje mayor: ejemplo:

No	PAN, PRI, PRD	PT-Morena	PVEM
01	[00.00% a 09.00%>	[00.00% a 09.00%>	[00.00% a 05.00%>
02	[09.00% a 18.00%>	[09.00% a 18.00%>	[05.00% a 10.00%>
03	[18.00% a 27.00%>	[18.00% a 27.00%>	[10.00% a 15.00%>
04	[27.00% a 36.00%>	[27.00% a 36.00%>	[15.00% a 20.00%>
05	[36.00% a 45.00%>	[36.00% a 45.00%>	[20.00% a 25.00%>
06	[45.00% a 54.00%>	[45.00% a 54.00%>	[25.00% a 30.00%>
07	[54.00% a 63.00%>	[54.00% a 63.00%>	[30.00% a 35.00%>
08	[63.00% a 72.00%>	[63.00% a 72.00%>	[35.00% a 40.00%>
09	[72.00% a 81.00%>	[72.00% a 81.00%>	[40.00% a 45.00%>
10	[81.00% a 90.00%>	[81.00% a 90.00%>	[45.00% a 50.00%>
11	[90.00% a 100.0%>	[90.00% a 100.0%>	[50.00% a 55.00%>

A cada intervalo estará separado por la amplitud de clase o valor (W) y se identificará con un tono de color distintivo con cada uno de los partidos y de la participación ciudadana.

Frecuencia Absoluta Simple (fi): son la cantidad se datos, en este caso secciones que cumplen con cada elemento de la amplitud de clase. Veremos como ejemplo con las coaliciones antes mencionadas.

No.	PAN, PRI, PRD	fi
01	[00.00% a 09.00%>	0024
02	[09.00% a 18.00%>	0030
03	[18.00% a 27.00%>	0104
04	[27.00% a 36.00%>	0271
05	[36.00% a 45.00%>	0326
06	[45.00% a 54.00%>	0298
07	[54.00% a 63.00%>	0163
08	[63.00% a 72.00%>	0079
09	[72.00% a 81.00%>	0047
10	[81.00% a 90.00%>	0023
11	[90.00% a 100.0%>	0004

Frecuencia Absoluta Acumulada (Fi): La frecuencia absoluta acumulada es el resultado de ir sumando las frecuencias absolutas de las observaciones o valores de una población o muestra.

Para calcular la frecuencia absoluta acumulada, hay que primero obtener la frecuencia absoluta (fi) de la población o muestra. Para ello, los datos se ordenan de menor a mayor y se colocan en una tabla. utilizaremos como ejemplo los resultados de la coalición PT-MORENA.

No	PT-Morena	fi	Fi
01	[00.00% a 09.00%>	0056	0056
02	[09.00% a 18.00%>	0115	0171
03	[18.00% a 27.00%>	0259	0430
04	[27.00% a 36.00%>	0351	0781
05	[36.00% a 45.00%>	0239	1020
06	[45.00% a 54.00%>	0182	1202
07	[54.00% a 63.00%>	0111	1313
08	[63.00% a 72.00%>	0034	1347
09	[72.00% a 81.00%>	0015	1362
10	[81.00% a 90.00%>	0004	1366
11	[90.00% a 100.0%>	0003	1369

Frecuencia Relativa: (hi): la podremos definir como la frecuencia absoluta simple dividida por el total de la muestra (n), este valor es equivalente a los resultados porcentuales de las gráficas de pastel.

Frecuencia relativa acumulada (Hi): es el resultado de ir sumando las frecuencias relativas de las observaciones o valores de una población o muestra. Esta se representa por las siglas Hi. Para calcular la frecuencia relativa acumulada, hay que calcular primero la frecuencia absoluta (fi) y la frecuencia relativa (hi) de los valores de la población o muestra

No.	Rango PAN, PRI, PRD	fi	Fi	hi	Hi
01	[00.00% a 09.00%>	0024	0024	0.0175	0.0175
02	[09.00% a 18.00%>	0030	0054	0.0219	0.0394
03	[18.00% a 27.00%>	0104	0158	0.0759	0.1154
04	[27.00% a 36.00%>	0271	0429	0.1979	0.3133
05	[36.00% a 45.00%>	0326	0755	0.2381	0.5514
06	[45.00% a 54.00%>	0298	1053	0.2176	0.7691
07	[54.00% a 63.00%>	0163	1216	0.1190	0.8882
08	[63.00% a 72.00%>	0079	1295	0.0577	0.9459
09	[72.00% a 81.00%>	0047	1342	0.0343	0.9802
10	[81.00% a 90.00%>	0023	1365	0.0168	0.9970
11	[90.00% a 100.0%>	0004	1369	0.0029	1.0000

Al terminar los cálculos se obtiene la tabla de distribución de frecuencias, siendo aplicado a partidos, coaliciones y participación ciudadana y este es aplicado para graficas de pastel e histogramas.

Polígono de frecuencia absoluta simple o histograma. Es una representación gráfica que simboliza la distribución de un conjunto de datos**.** Con la frecuencia absoluta simple **(fi)** obtendremos el comportamiento del voto por cada actor político, coalición y participación ciudadana donde los rangos de dispersión representan su fuerza del voto, destacando el valor que más se repite. Observe el ejemplo siguiente:

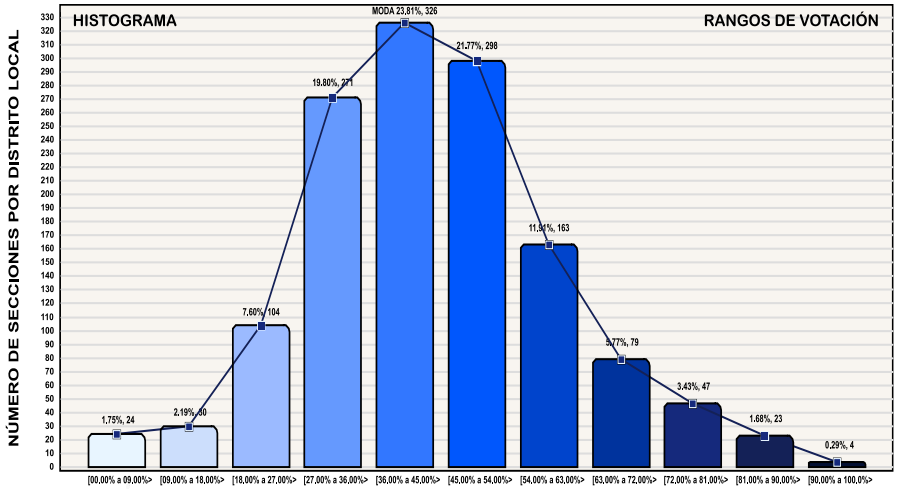

En este histograma el formato de gráfica en el eje de las abscisas consiste de los rangos generados por la coalición Va por Durango, siendo la barra más dominante la de mayor valor.

Por otro lado, en el eje de las ordenadas tenemos el número de secciones aplicadas en el valor de las barras, estas últimas están identificadas con el tono de color utilizado en las tablas de dispersión.

Polígono de sectores o gráfico circular (hi): representa los datos aplicados en la frecuencia relativa, dando su representación a cada concepto absoluto. Los valores en cero no serán reflejados en dicho gráfico, en donde se podrá evaluar cada rango.

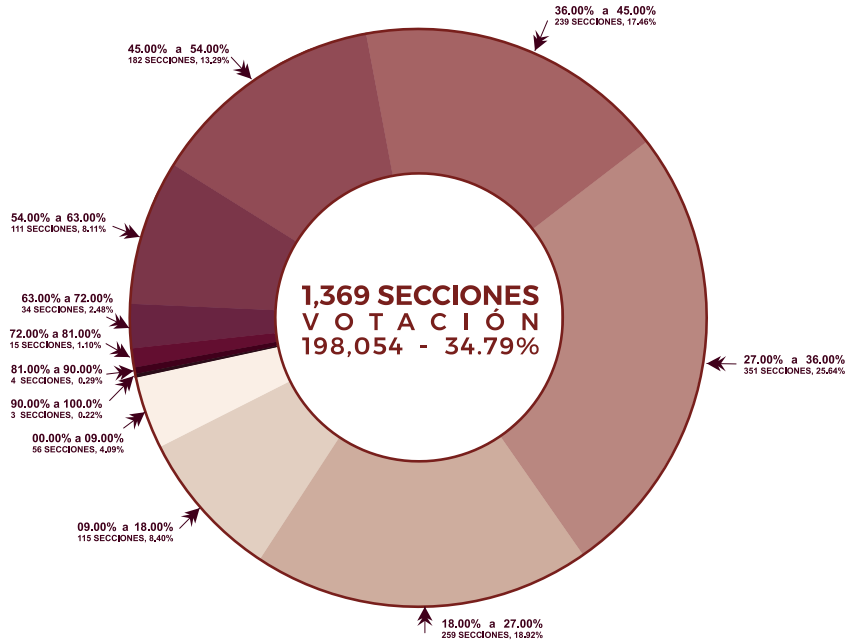

Se incluye igualmente, gráficos de anillos en el análisis de la participación ciudadana para ver la evolución de este valor en los procesos de 2015 al 2021 por estado y distrito electoral local.

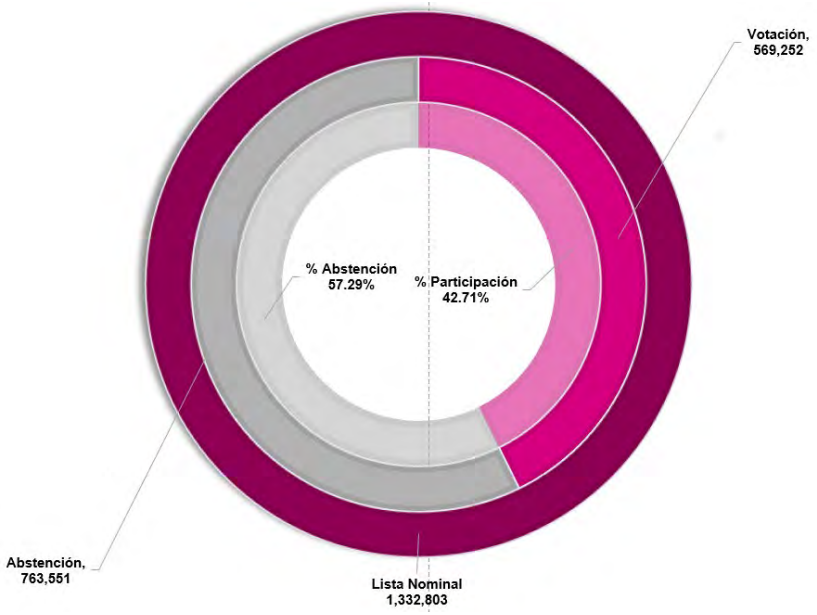

Gráficos de Barras. Mostrando la información en formato rectangular los valores de la votación por municipio, distrito y sección, este último, solo aplicando en los resultados por distrito.

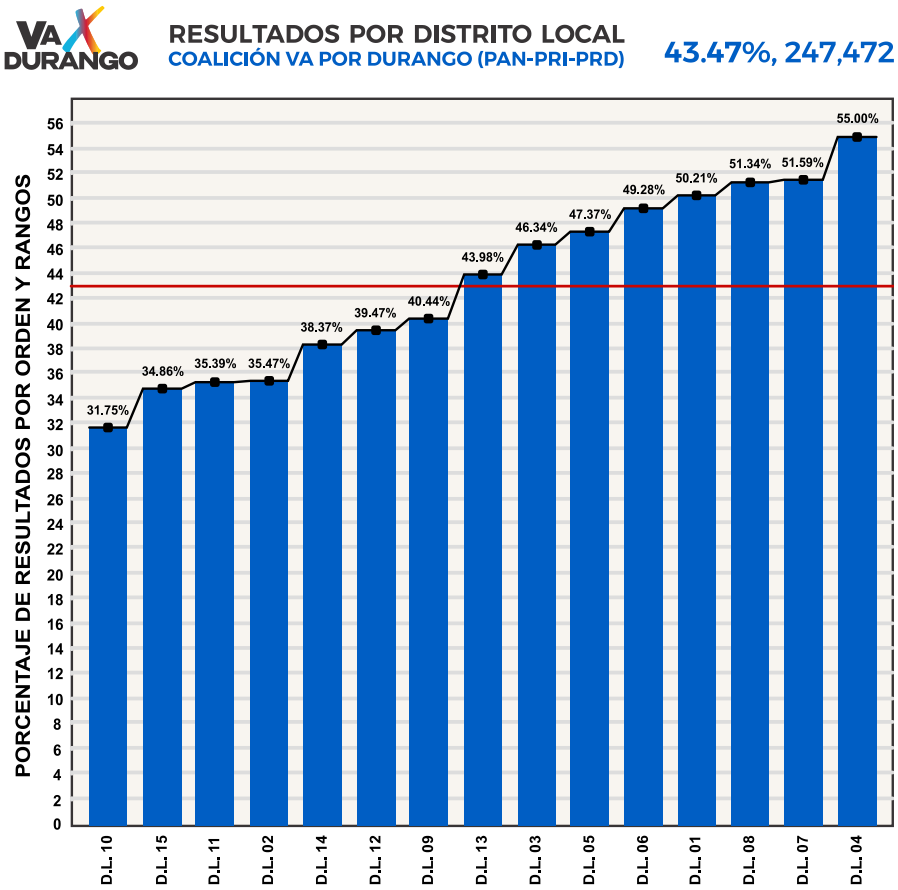

Sistemas Cartográficos: Se integran por un mapa estatal, separado por sección, distrito local y municipio. Se incluyen dos mapas de menor tamaño indicando el porcentaje de votación distrital y municipio. Cada mapa está ilustrado en rangos de color registrados de cada partido político, coaliciones y candidatura independiente.

Cuadro de información: En esta área se tiene la identificación de cada mapa, logo de cada actor político, lista nominal y porcentaje de votación por sección, distrito.

Gráficos de Barras Horizontales Mostrando la información en formato rectangular los valores de la lista nominal aplicado por primera vez la separación por género y grupos de edad. Como se muestra en el siguiente gráfico a nivel estatal

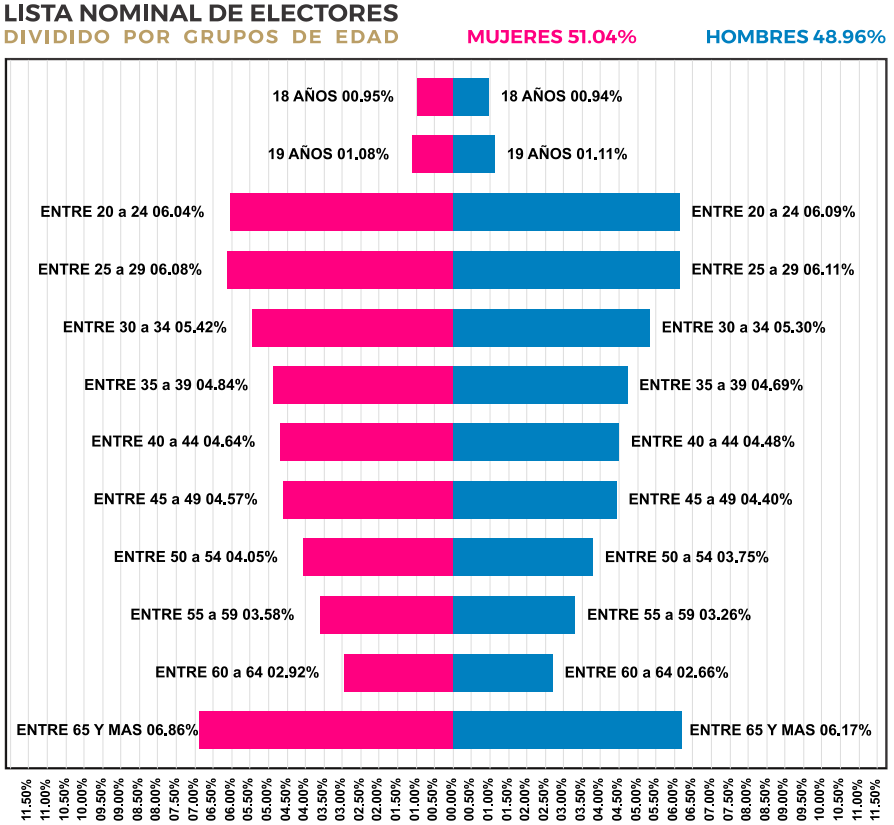

Esta estadística incluye los datos más destacados de las carpetas de información básica de cada distrito, donde se indica su ubicación geográfica, municipios y distritos conurbados y en cada uno de estos se apli la actualización desarrollada por el Registro Federal de Electores del Instituto Nacional Electoral.

Adicionalmente, se incluye información sobre caminos, carreteras, zonas urbanas y se incluye la cartografía de la zona metropolitana del Municipio de Durango y de la zona de la Laguna, de los municipios de Gómez Palacio y Lerdo

La Participación Ciudadana

La participación ciudadana es un concepto relacionado con la democracia participativa. Se trata de la integración de la población en general, en los procesos de toma de decisiones, la participación colectiva o individual en política, entendida esta como algo de lo que todos formamos parte. Para que las estructuras que componen la entidad federativa, ciudades, municipios, poblaciones y barrios funcionen correctamente, se debe hacer un análisis de las necesidades de la población, o lo que es lo mismo, escuchar las demandas, puntos de vista, preocupaciones y necesidades de la ciudadanía que los componen. La participación ciudadana impulsa la democracia real y no debe ser privilegio de unos pocos, es un derecho y un deber de todos los ciudadanos.

RESULTADOS DE PARTICIPACION CIUDADANA

NO	CABECERA	VOTACION	LISTA NOMINAL	%
RESULTADOS POR DISTRITO LOCAL				
01	DURANGO	38,082	98,719	38.58%
02	DURANGO	38,062	97,520	39.03%
03	DURANGO	36,656	103,410	35.45%
04	DURANGO	41,827	100,138	41.77%
05	DURANGO	48,371	96,232	50.26%
06	EL SALTO	32,474	72,076	45.06%
07	SANTIAGO PAPASQUIARO	34,122	78,133	43.67%
08	SANTA MARIA DEL ORO	37,095	87,389	42.45%
RESULTADOS POR MUNICIPIO				
01	CANATLAN	12,957	24,893	52.05%
02	CANELAS	1,270	3,158	40.22%
03	CONETO DE COMONFORT	1,623	3,362	48.27%
04	CUENCAME	11,945	26,212	45.57%
05	DURANGO	202,998	496,019	40.93%
06	SIMON BOLIVAR	4,426	7,744	57.15%
07	GOMEZ PALACIO	105,777	264,145	40.05%
08	GUADALUPE VICTORIA	13,440	29,727	45.21%
09	GUANACEVI	3,639	7,456	48.81%
10	HIDALGO	1,671	3,284	50.88%
11	INDE	2,126	4,437	47.92%
12	LERDO	52,480	111,442	47.09%
13	MAPIMI	7,763	18,810	41.27%
14	MEZQUITAL	19,012	31,935	59.53%
15	NAZAS	4,124	9,802	42.07%
16	NOMBRE DE DIOS	5,744	14,937	38.45%
17	NUEVO IDEAL	7,907	21,351	37.03%
18	OCAMPO	3,813	6,959	54.79%
19	EL ORO	3,620	9,883	36.63%
20	OTAEZ	1,803	3,876	46.52%

NO	CABECERA	VOTACION	LISTA NOMINAL	%
RESULTADOS POR DISTRITO LOCAL				
09	MAPIMI	35,480	77,636	45.70%
10	GOMEZ PALACIO	32,120	85,621	37.51%
11	GOMEZ PALACIO	39,030	93,272	41.85%
12	GOMEZ PALACIO	34,627	85,252	40.62%
13	LERDO	39,528	84,479	46.79%
14	CUENCAME DE CENICEROS	39,294	82,040	47.90%
15	NOMBRE DE DIOS	42,484	90,886	46.74%
	ESTADO DE DURANGO	569,252	1,332,803	42.71%
RESULTADOS POR MUNICIPIO				
21	PANUCO DE CORONADO	4,506	10,912	41.29%
22	PEÑON BLANCO	4,184	8,650	48.37%
23	POANAS	8,879	20,371	43.59%
24	PUEBLO NUEVO	13,336	33,721	39.55%
25	RODEO	4,305	10,205	42.19%
26	SAN BERNARDO	1,279	2,725	46.94%
27	SAN DIMAS	6,181	13,462	45.91%
28	SAN JUAN DE GUADALUPE	2,643	4,444	59.47%
29	SAN JUAN DEL RIO	4,277	10,099	42.35%
30	SAN LUIS DEL CORDERO	916	1,911	47.93%
31	SAN PEDRO DEL GALLO	796	1,486	53.57%
32	SANTA CLARA	2,656	5,263	50.47%
33	SANTIAGO PAPASQUIARO	16,567	38,119	43.46%
34	SUCHIL	2,599	5,485	47.38%
35	TAMAZULA	8,175	16,886	48.41%
36	TEPEHUANES	4,362	10,244	42.58%
37	TLAHUALILO	7,258	15,380	47.19%
38	TOPIA	1,945	5,850	33.25%
39	VICENTE GUERRERO	6,250	18,158	34.42%
	ESTADO DE DURANGO	569,252	1,332,803	42.71%

La creación de canales de participación ciudadana es generada por la propia ciudadanía, quienes se organizan, para hacer oír su voz y modificar cuando menos su entorno inmediato. En consecuencia, lo más importante, independientemente del resultado, es que personas pertenecientes a una comunidad trabajen en conjunto, se conozcan, se creen redes sociales, se establezca un diálogo, que pueda dar lugar a muchas otras iniciativas.

Esta participación es necesaria para construir una democracia real, resulta muy importante para no dejar todo el control en manos de los gobernantes y así establecer una especie de contrapeso que ayude a transmitir, de mejor manera, las preferencias de la ciudadanía,

Los resultados porcentuales tanto de fuerza electoral como de participación ciudadana se muestran ordenados de menor a mayor, con la finalidad de destacar aquellas zonas geográficas que se encuentran debajo de la media estatal. Con estos gráficos se facilita distinguir las zonas geográficas con mayor o menor rentabilidad política para cada uno de los actores políticos presentes en la elección.

Medidas de tendencia central: son medidas estadísticas que pretenden resumir en un solo valor a un conjunto de valores. Representan un centro en torno al cual se encuentra ubicado el conjunto de los datos. Las medidas de tendencia central más utilizadas son: media, mediana y moda.

Media: La media aritmética es el valor obtenido de sumar todos los datos, entre el número total de datos (para este caso, es la suma de los resultados por secciones entre el número total de secciones [n=1369]).

Mediana: es el valor de la variable que deja por debajo de si a la mitad de los datos analizados, una vez que éstos están ordenados de menor a mayor.

Moda: es el valor más repetido de la muestra, el valor de la variable con mayor frecuencia absoluta (fi) de cada actor político y participación ciudadana por entidad federativa y distrito.

PROCESO ELECTORAL

DEL ESTADO DE DURANGO 2020 - 2021

ELECCIÓN DE DIPUTADOS

POR EL PRINCIPIO DE MAYORÍA RELATIVA

PAN-PRI-PRD COALICIÓN VA POR DURANGO

Lista Nominal en 2021
1,332,803 Electores

Votación de la Coalición
247,472 Ciudadana(o)s

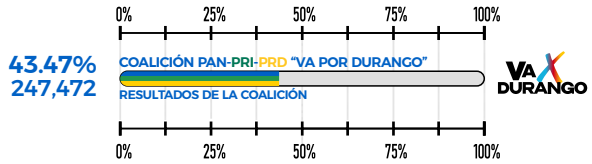

FUERZA ELECTORAL ESTATAL

DISTRIBUIDO POR GRUPOS DE VOTACIÓN, PORCENTAJES Y RANGOS ESTADÍSTICOS

No	RANGO	fi	Fi	hi	Hi
01	[00.00% a 09.00%>	0024	0024	0.0175	0.0175
02	[09.00% a 18.00%>	0030	0054	0.0219	0.0394
03	[18.00% a 27.00%>	0104	0158	0.0759	0.1154
04	[27.00% a 36.00%>	0271	0429	0.1979	0.3133
05	[36.00% a 45.00%>	0326	0755	0.2381	0.5514
06	[45.00% a 54.00%>	0298	1053	0.2176	0.7691
07	[54.00% a 63.00%>	0163	1216	0.1190	0.8882
08	[63.00% a 72.00%>	0079	1295	0.0577	0.9459
09	[72.00% a 81.00%>	0047	1342	0.0343	0.9802
10	[81.00% a 90.00%>	0023	1365	0.0168	0.9970
11	[90.00% a 100.0%>	0004	1369	0.0029	1.0000

TOTAL DE SECCIONES
POR RANGO DE VOTACIÓN

MEDIA 43.8878 MEDIANA 42.7851 MODA 326

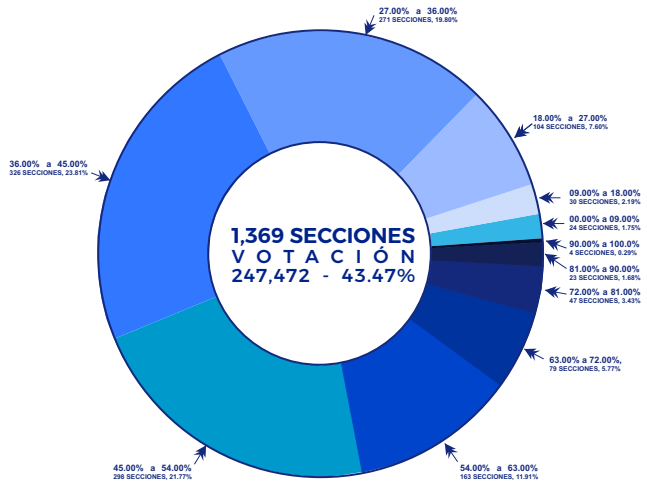

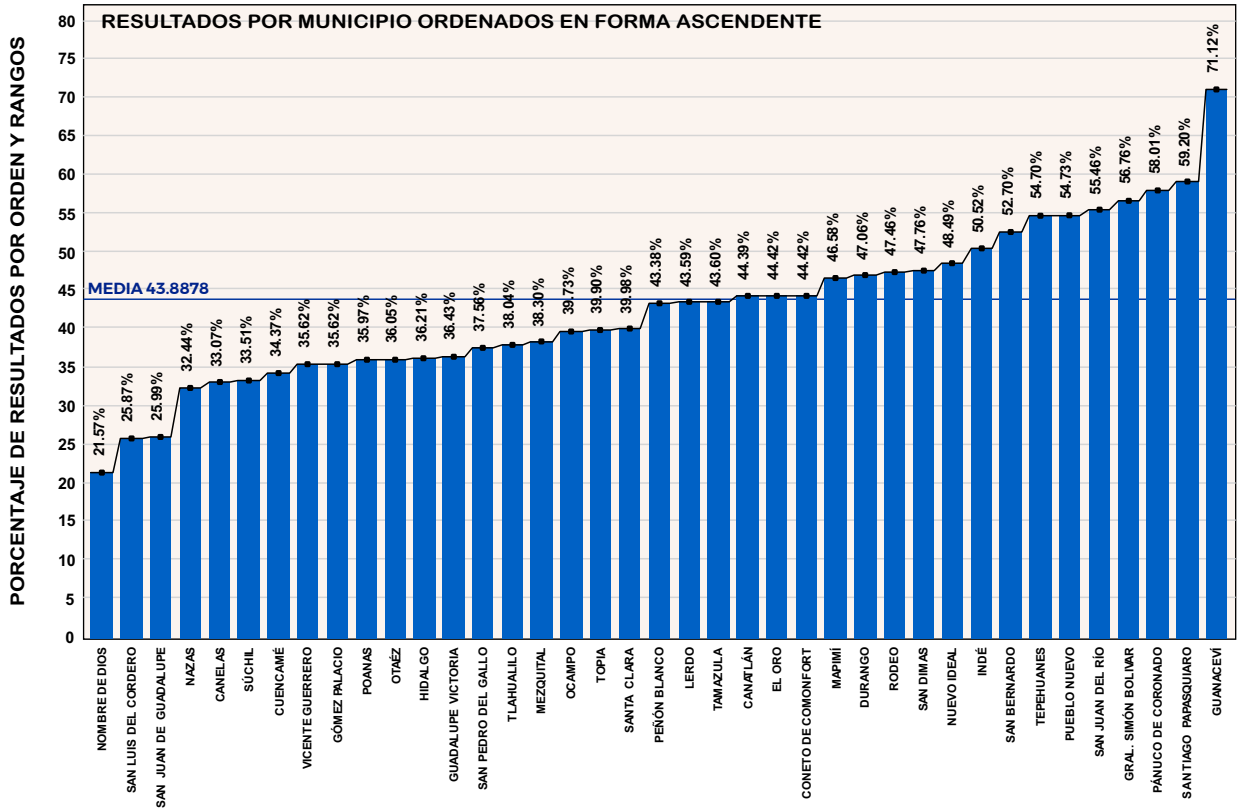

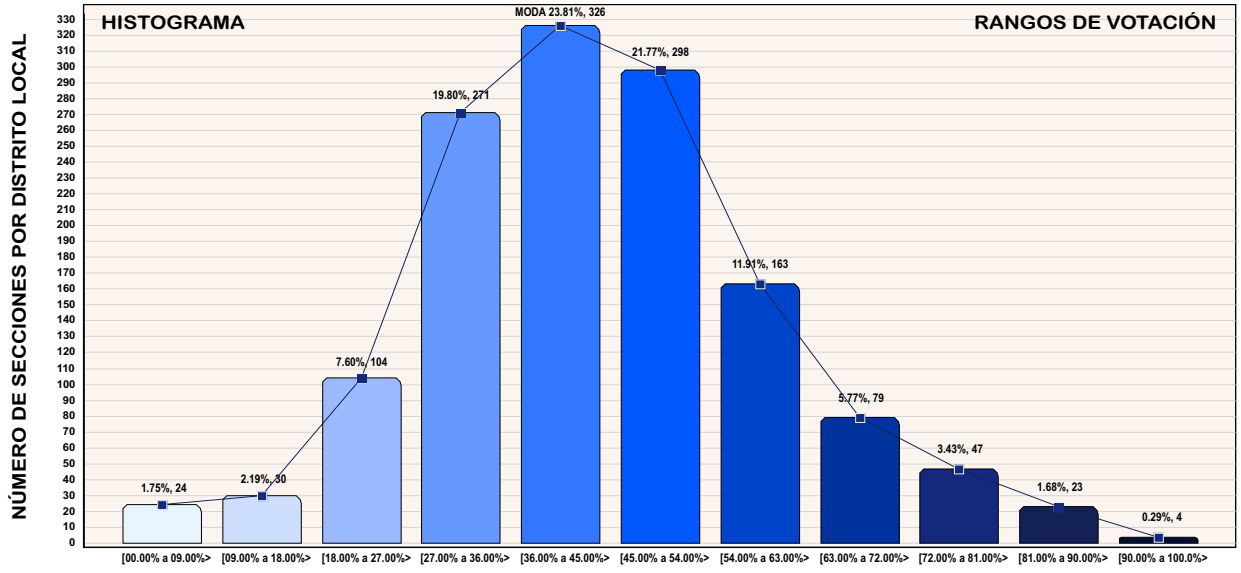

6 JUNIO 2021
ElPoderEsTuyo

PROCESO ELECTORAL
DEL ESTADO DE DURANGO 2020 - 2021

ELECCIÓN DE DIPUTADOS
POR EL PRINCIPIO DE MAYORÍA RELATIVA

PAN-PRI-PRD COALICIÓN VA POR DURANGO

Participación Ciudadana
569,252 Electores, 42.71%

Abstención 763,551
Ciudadana(o)s, 57.29%

RESULTADOS DE LA COALICION VA POR DURANGO (PAN-PRI-PRD)

NO	CABECERA	RESULTADO PARTIDO	VOTACION TOTAL	%
RESULTADOS POR DISTRITO LOCAL				
01	DURANGO	19,121	38,082	50.21%
02	DURANGO	13,500	38,062	35.47%
03	DURANGO	16,988	36,656	46.34%
04	DURANGO	23,004	41,827	55.00%
05	DURANGO	22,912	48,371	47.37%
06	EL SALTO	16,003	32,474	49.28%
07	SANTIAGO PAPASQUIARO	17,603	34,122	51.59%
08	SANTA MARIA DEL ORO	19,043	37,095	51.34%
RESULTADOS POR MUNICIPIO				
01	CANATLAN	5,752	12,957	44.39%
02	CANELAS	420	1,270	33.07%
03	CONETO DE COMONFORT	721	1,623	44.42%
04	CUENCAME	4,105	11,945	34.37%
05	DURANGO	95,525	202,998	47.06%
06	GRAL. SIMON BOLIVAR	2,512	4,426	56.76%
07	GOMEZ PALACIO	37,679	105,777	35.62%
08	GUADALUPE VICTORIA	4,896	13,440	36.43%
09	GUANACEVI	2,588	3,639	71.12%
10	HIDALGO	605	1,671	36.21%
11	INDE	1,074	2,126	50.52%
12	LERDO	22,875	52,480	43.59%
13	MAPIMI	3,616	7,763	46.58%
14	MEZQUITAL	7,281	19,012	38.30%
15	NAZAS	1,338	4,124	32.44%
16	NOMBRE DE DIOS	1,239	5,744	21.57%
17	NUEVO IDEAL	3,834	7,907	48.49%
18	OCAMPO	1,515	3,813	39.73%
19	EL ORO	1,608	3,620	44.42%
20	OTAEZ	650	1,803	36.05%

NO	CABECERA	RESULTADO PARTIDO	VOTACION TOTAL	%
RESULTADOS POR DISTRITO LOCAL				
09	MAPIMI	14,347	35,480	40.44%
10	GOMEZ PALACIO	10,197	32,120	31.75%
11	GOMEZ PALACIO	13,814	39,030	35.39%
12	GOMEZ PALACIO	13,668	34,627	39.47%
13	LERDO	17,384	39,528	43.98%
14	CUENCAME DE CENICEROS	15,077	39,294	38.37%
15	NOMBRE DE DIOS	14,811	42,484	34.86%
	ESTADO DE DURANGO	247,472	569,252	43.47%
RESULTADOS POR MUNICIPIO				
21	PANUCO DE CORONADO	2,614	4,506	58.01%
22	PEÑON BLANCO	1,815	4,184	43.38%
23	POANAS	3,194	8,879	35.97%
24	PUEBLO NUEVO	7,299	13,336	54.73%
25	RODEO	2,043	4,305	47.46%
26	SAN BERNARDO	674	1,279	52.70%
27	SAN DIMAS	2,952	6,181	47.76%
28	SAN JUAN DE GUADALUPE	687	2,643	25.99%
29	SAN JUAN DEL RIO	2,372	4,277	55.46%
30	SAN LUIS DEL CORDERO	237	916	25.87%
31	SAN PEDRO DEL GALLO	299	796	37.56%
32	SANTA CLARA	1,062	2,656	39.98%
33	SANTIAGO PAPASQUIARO	9,807	16,567	59.20%
34	SUCHIL	871	2,599	33.51%
35	TAMAZULA	3,564	8,175	43.60%
36	TEPEHUANES	2,386	4,362	54.70%
37	TLAHUALILO	2,761	7,258	38.04%
38	TOPIA	776	1,945	39.90%
39	VICENTE GUERRERO	2,226	6,250	35.62%
	ESTADO DE DURANGO	247,472	569,252	43.47%

VA DURANGO **RESULTADOS POR DISTRITO LOCAL**
COALICIÓN VA POR DURANGO (PAN-PRI-PRD) 43.47%, 247,472

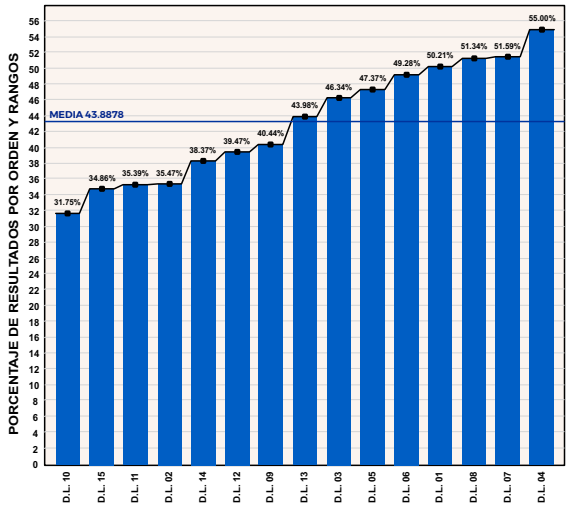



Estado de Durango
Resultados por Distrito

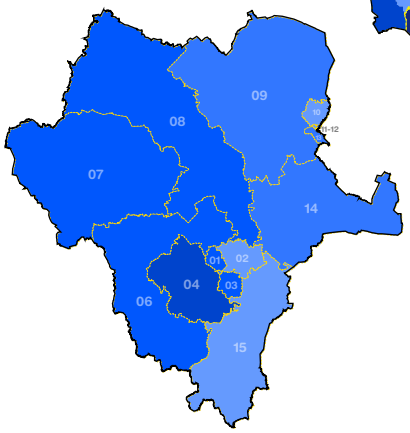

Estado de Durango
Resultados por Municipio

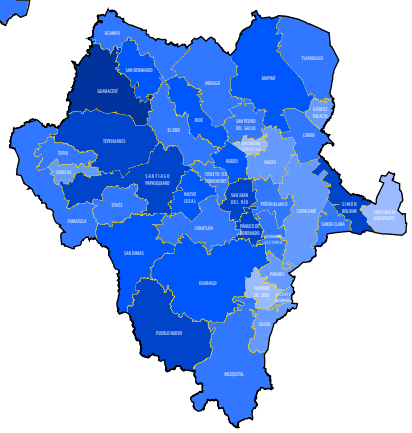

PROCESO ELECTORAL

DEL ESTADO DE DURANGO 2020 - 2021

ELECCIÓN DE DIPUTADOS

POR EL PRINCIPIO DE MAYORÍA RELATIVA

MORENA-PT JUNTOS HAREMOS HISTORIA

Lista Nominal en 2021
1,332,803 Electores

Votación de la Coalición
198,054 Ciudadana(o)s

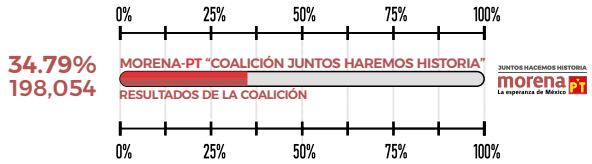

FUERZA ELECTORAL ESTATAL

DISTRIBUIDO POR GRUPOS DE VOTACIÓN, PORCENTAJES Y RANGOS ESTADÍSTICOS

No	RANGO	fi	Fi	hi	Hi
01	[00.00% a 09.00%>	0056	0056	0.0409	0.0409
02	[09.00% a 18.00%>	0115	0171	0.0840	0.1249
03	[18.00% a 27.00%>	0259	0430	0.1891	0.3140
04	[27.00% a 36.00%>	0351	0781	0.2563	0.5704
05	[36.00% a 45.00%>	0239	1020	0.1745	0.7450
06	[45.00% a 54.00%>	0182	1202	0.1329	0.8780
07	[54.00% a 63.00%>	0111	1313	0.0810	0.9590
08	[63.00% a 72.00%>	0034	1347	0.0248	0.9839
09	[72.00% a 81.00%>	0015	1362	0.0109	0.9948
10	[81.00% a 90.00%>	0004	1366	0.0029	0.9978
11	[90.00% a 100.0%>	0003	1369	0.0021	1.0000

TOTAL DE SECCIONES
POR RANGO DE VOTACIÓN

MEDIA 35.0888

MEDIANA 33.3333

MODA 351

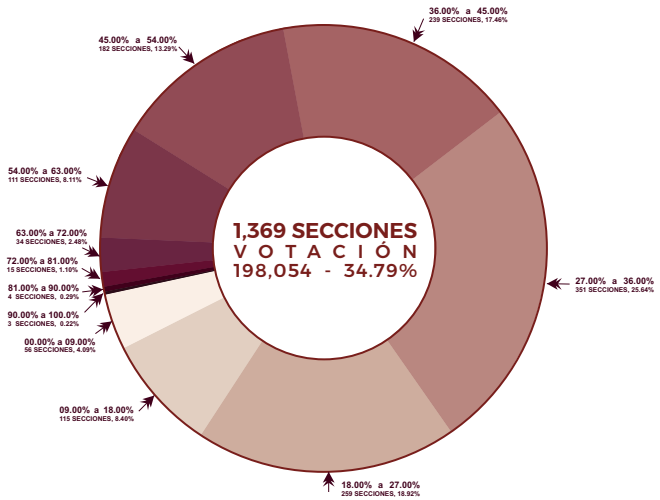

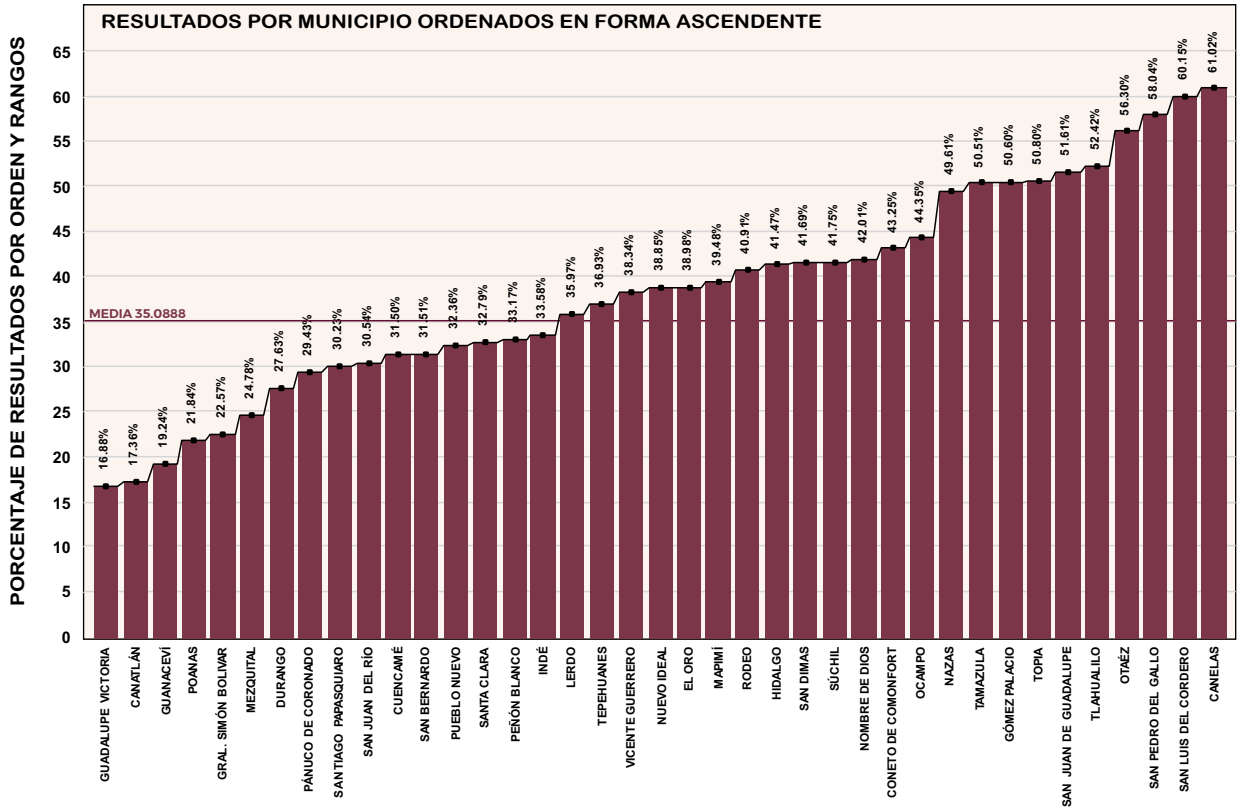

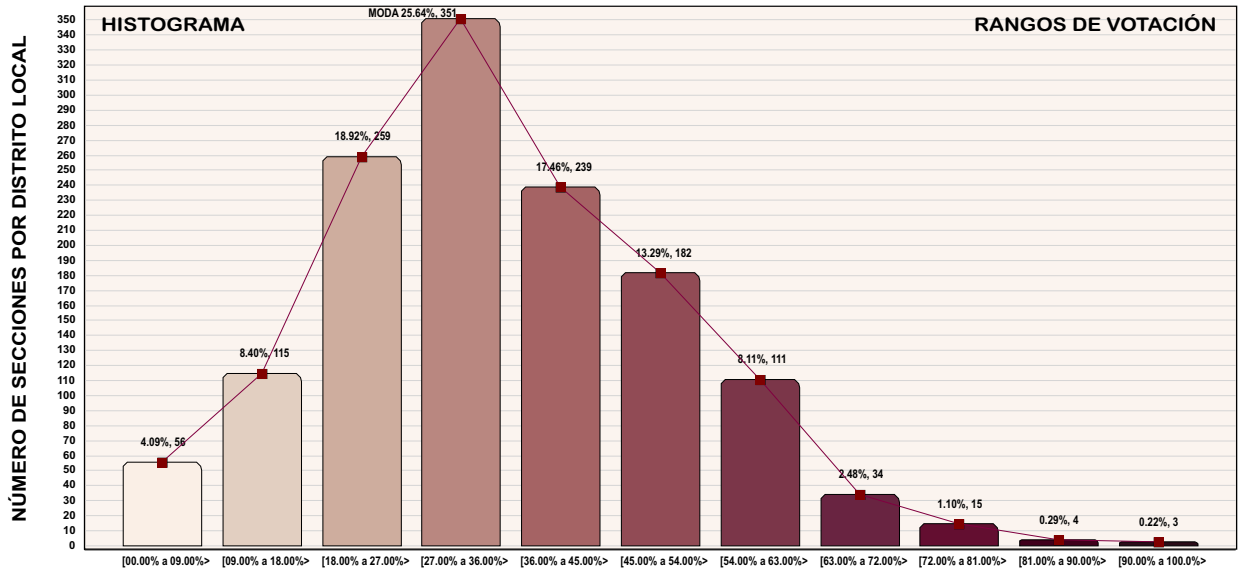

6 JUNIO 2021
ElPoderEsTuyo

PROCESO ELECTORAL
DEL ESTADO DE DURANGO 2020 - 2021

ELECCIÓN DE DIPUTADOS
POR EL PRINCIPIO DE MAYORÍA RELATIVA

MORENA-PT JUNTOS HAREMOS HISTORIA

Participación Ciudadana
569,252 Electores, 42.71%

Abstención 763,551
Ciudadana(o)s, 57.29%

RESULTADOS DE LA COALICION JUNTOS HAREMOS HISTORIA (MORENA-PT)

NO	CABECERA	RESULTADO PARTIDO	VOTACION TOTAL	%
RESULTADOS POR DISTRITO LOCAL				
01	DURANGO	10,289	38,082	27.02%
02	DURANGO	9,829	38,062	25.82%
03	DURANGO	10,674	36,656	29.12%
04	DURANGO	11,561	41,827	27.64%
05	DURANGO	13,732	48,371	28.39%
06	EL SALTO	9,141	32,474	28.15%
07	SANTIAGO PAPASQUIARO	13,527	34,122	39.64%
08	SANTA MARIA DEL ORO	13,086	37,095	35.28%
RESULTADOS POR MUNICIPIO				
01	CANATLAN	2,249	12,957	17.36%
02	CANELAS	775	1,270	61.02%
03	CONETO DE COMONFORT	702	1,623	43.25%
04	CUENCAME	3,763	11,945	31.50%
05	DURANGO	56,085	202,998	27.63%
06	GRAL. SIMON BOLIVAR	999	4,426	22.57%
07	GOMEZ PALACIO	53,518	105,777	50.60%
08	GUADALUPE VICTORIA	2,269	13,440	16.88%
09	GUANACEVI	700	3,639	19.24%
10	HIDALGO	693	1,671	41.47%
11	INDE	714	2,126	33.58%
12	LERDO	18,876	52,480	35.97%
13	MAPIMI	3,065	7,763	39.48%
14	MEZQUITAL	4,712	19,012	24.78%
15	NAZAS	2,046	4,124	49.61%
16	NOMBRE DE DIOS	2,413	5,744	42.01%
17	NUEVO IDEAL	3,072	7,907	38.85%
18	OCAMPO	1,691	3,813	44.35%
19	EL ORO	1,411	3,620	38.98%
20	OTAEZ	1,015	1,803	56.30%
09	MAPIMI	15,745	35,480	44.38%
10	GOMEZ PALACIO	18,344	32,120	57.11%
11	GOMEZ PALACIO	18,501	39,030	47.40%
12	GOMEZ PALACIO	16,673	34,627	48.15%
13	LERDO	13,753	39,528	34.79%
14	CUENCAME DE CENICEROS	10,654	39,294	27.11%
15	NOMBRE DE DIOS	12,545	42,484	29.53%
	ESTADO DE DURANGO	198,054	569,252	34.79%
21	PANUCO DE CORONADO	1,326	4,506	29.43%
22	PEÑON BLANCO	1,388	4,184	33.17%
23	POANAS	1,939	8,879	21.84%
24	PUEBLO NUEVO	4,315	13,336	32.36%
25	RODEO	1,761	4,305	40.91%
26	SAN BERNARDO	403	1,279	31.51%
27	SAN DIMAS	2,577	6,181	41.69%
28	SAN JUAN DE GUADALUPE	1,364	2,643	51.61%
29	SAN JUAN DEL RIO	1,306	4,277	30.54%
30	SAN LUIS DEL CORDERO	551	916	60.15%
31	SAN PEDRO DEL GALLO	462	796	58.04%
32	SANTA CLARA	871	2,656	32.79%
33	SANTIAGO PAPASQUIARO	5,009	16,567	30.23%
34	SUCHIL	1,085	2,599	41.75%
35	TAMAZULA	4,129	8,175	50.51%
36	TEPEHUANES	1,611	4,362	36.93%
37	TLAHUALILO	3,805	7,258	52.42%
38	TOPIA	988	1,945	50.80%
39	VICENTE GUERRERO	2,396	6,250	38.34%
	ESTADO DE DURANGO	198,054	569,252	34.79%

JUNTOS HACEMOS HISTORIA morena PT La esperanza de México
RESULTADOS POR DISTRITO LOCAL
COALICIÓN JUNTOS HAREMOS HISTORIA 34.79% 198,054

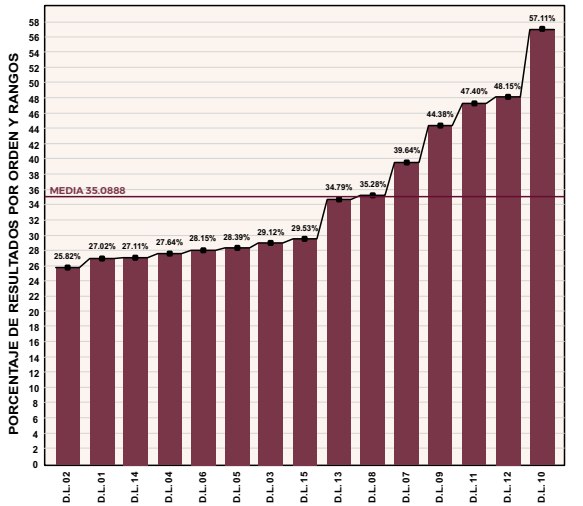



Estado de Durango
Resultados por Distrito

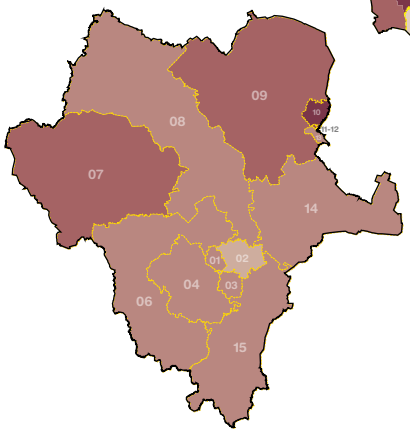

Estado de Durango
Resultados por Municipio

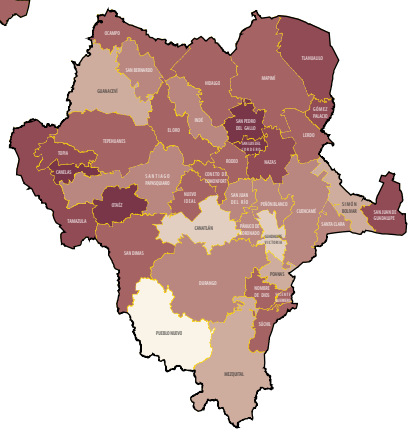

PROCESO ELECTORAL

DEL ESTADO DE DURANGO 2020 - 2021

ELECCIÓN DE DIPUTADOS

POR EL PRINCIPIO DE MAYORÍA RELATIVA

PARTIDO VERDE ECOLOGISTA DE MÉXICO

Lista Nominal en 2021
1,332,803 Electores

Votación del Partido
38,835 Ciudadana(o)s

FUERZA ELECTORAL ESTATAL

DISTRIBUIDO POR GRUPOS DE VOTACIÓN, PORCENTAJES Y RANGOS ESTADÍSTICOS

No	RANGO	fi	Fi	hi	Hi
01	[00.00% a 05.00%>	0996	0996	0.7275	0.7275
02	[05.00% a 10.00%>	0110	1106	0.0803	0.8078
03	[10.00% a 15.00%>	0068	1174	0.0496	0.8575
04	[15.00% a 20.00%>	0042	1216	0.0306	0.8882
05	[20.00% a 25.00%>	0035	1251	0.0255	0.9138
06	[25.00% a 30.00%>	0034	1285	0.0248	0.9386
07	[30.00% a 35.00%>	0038	1323	0.0277	0.9663
08	[35.00% a 40.00%>	0017	1340	0.0124	0.9788
09	[40.00% a 45.00%>	0018	1358	0.0131	0.9919
10	[45.00% a 50.00%>	0008	1366	0.0058	0.9978
11	[50.00% a 55.00%>	0003	1369	0.0021	1.0000

TOTAL DE SECCIONES
POR RANGO DE VOTACIÓN

MEDIA 6.5203

MEDIANA 2.1467

MODA 996

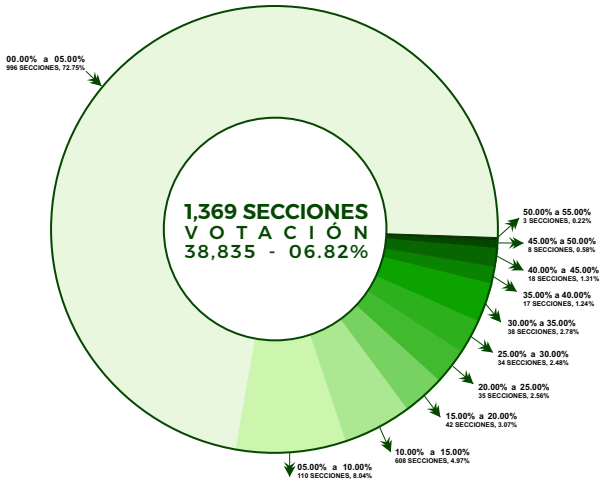

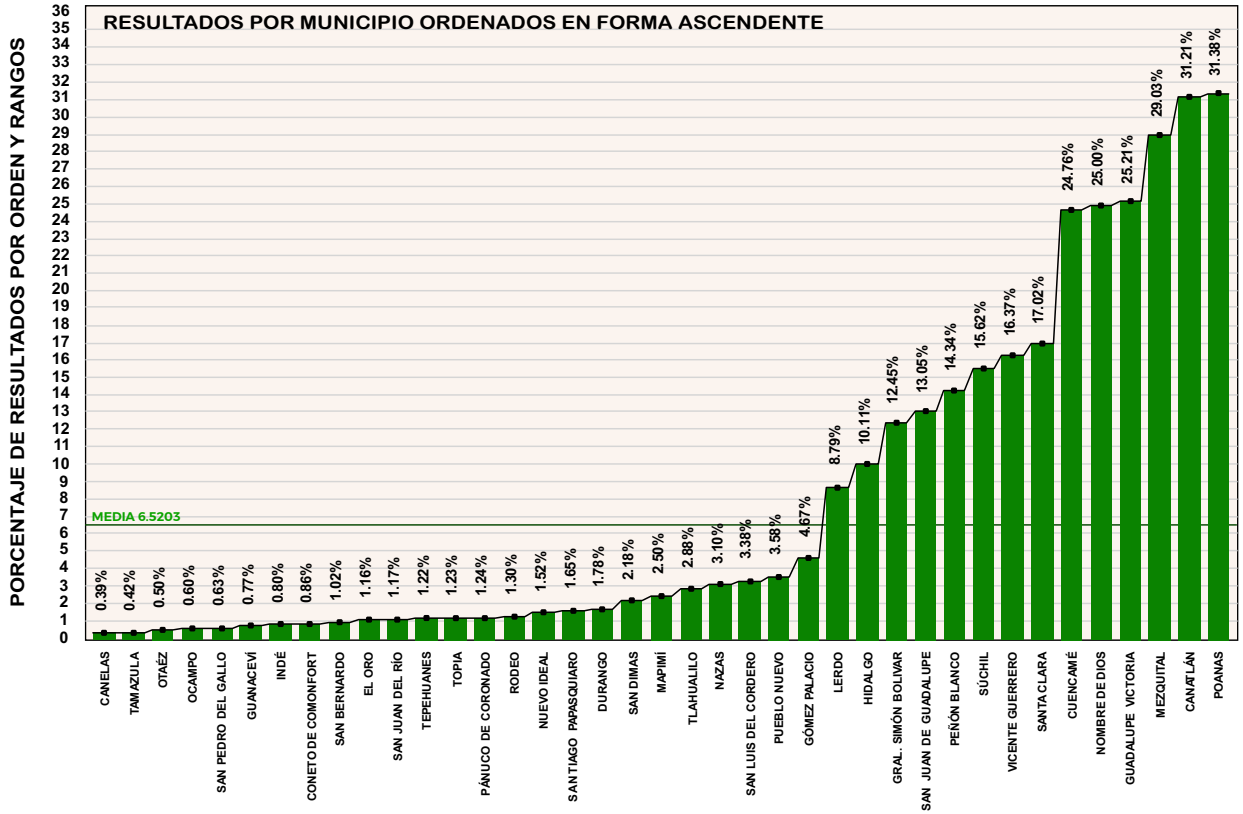

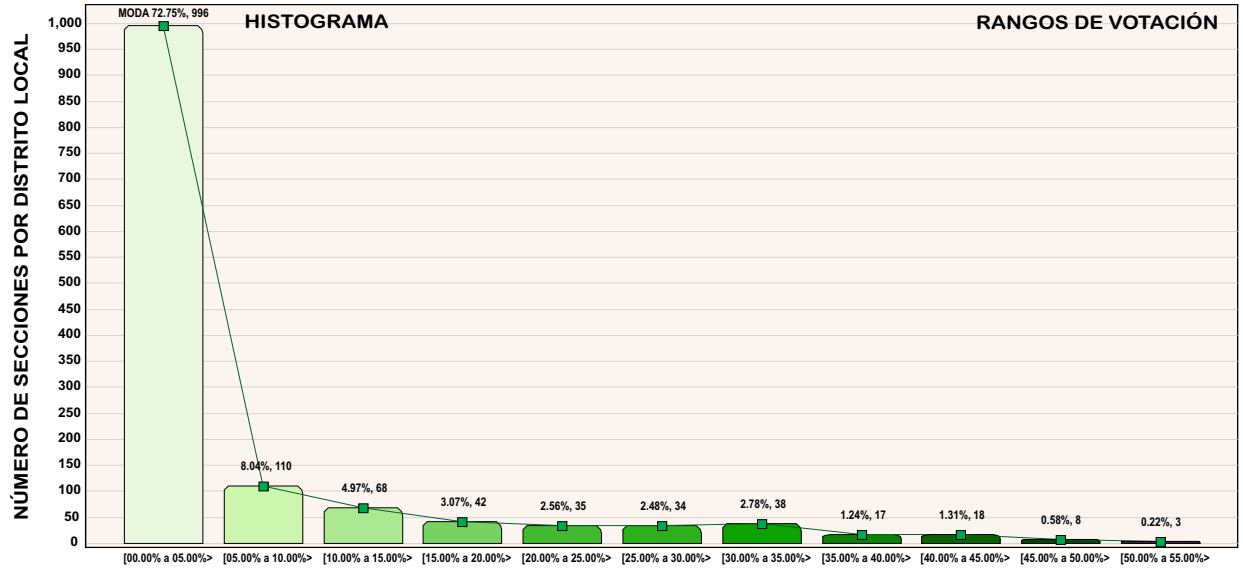

6 JUNIO 2021
ElPoderEsTuyo

PROCESO ELECTORAL
DEL ESTADO DE DURANGO 2020 - 2021

ELECCIÓN DE DIPUTADOS
POR EL PRINCIPIO DE MAYORÍA RELATIVA

PARTIDO VERDE ECOLOGISTA DE MÉXICO

Participación Ciudadana	Abstención
569,252 Electores, 42.71%	763,551 Ciudadana(o)s, 57.29%

RESULTADOS DEL PARTIDO VERDE DE MÉXICO

NO	CABECERA	RESULTADO PARTIDO	VOTACION TOTAL	%
RESULTADOS POR DISTRITO LOCAL				
01	DURANGO	605	38,082	1.59%
02	DURANGO	540	38,062	1.42%
03	DURANGO	825	36,656	2.25%
04	DURANGO	688	41,827	1.64%
05	DURANGO	958	48,371	1.98%
06	EL SALTO	4,656	32,474	14.34%
07	SANTIAGO PAPASQUIARO	398	34,122	1.17%
08	SANTA MARIA DEL ORO	419	37,095	1.13%
RESULTADOS POR MUNICIPIO				
01	CANATLAN	4,044	12,957	31.21%
02	CANELAS	5	1,270	0.39%
03	CONETO DE COMONFORT	14	1,623	0.86%
04	CUENCAME	2,957	11,945	24.76%
05	DURANGO	3,616	202,998	1.78%
06	GRAL. SIMON BOLIVAR	551	4,426	12.45%
07	GOMEZ PALACIO	4,935	105,777	4.67%
08	GUADALUPE VICTORIA	3,388	13,440	25.21%
09	GUANACEVI	28	3,639	0.77%
10	HIDALGO	169	1,671	10.11%
11	INDE	17	2,126	0.80%
12	LERDO	4,612	52,480	8.79%
13	MAPIMI	194	7,763	2.50%
14	MEZQUITAL	5,519	19,012	29.03%
15	NAZAS	128	4,124	3.10%
16	NOMBRE DE DIOS	1,436	5,744	25.00%
17	NUEVO IDEAL	120	7,907	1.52%
18	OCAMPO	23	3,813	0.60%
19	EL ORO	42	3,620	1.16%
20	OTAEZ	9	1,803	0.50%

NO	CABECERA	RESULTADO PARTIDO	VOTACION TOTAL	%
RESULTADOS POR DISTRITO LOCAL				
09	MAPIMI	1,330	35,480	3.75%
10	GOMEZ PALACIO	1,100	32,120	3.42%
11	GOMEZ PALACIO	2,590	39,030	6.64%
12	GOMEZ PALACIO	1,245	34,627	3.60%
13	LERDO	4,018	39,528	10.16%
14	CUENCAME DE CENICEROS	8,293	39,294	21.11%
15	NOMBRE DE DIOS	11,170	42,484	26.29%
	ESTADO DE DURANGO	38,835	569,252	6.82%
RESULTADOS POR MUNICIPIO				
21	PANUCO DE CORONADO	56	4,506	1.24%
22	PEÑON BLANCO	600	4,184	14.34%
23	POANAS	2,786	8,879	31.38%
24	PUEBLO NUEVO	477	13,336	3.58%
25	RODEO	56	4,305	1.30%
26	SAN BERNARDO	13	1,279	1.02%
27	SAN DIMAS	135	6,181	2.18%
28	SAN JUAN DE GUADALUPE	345	2,643	13.05%
29	SAN JUAN DEL RIO	50	4,277	1.17%
30	SAN LUIS DEL CORDERO	31	916	3.38%
31	SAN PEDRO DEL GALLO	5	796	0.63%
32	SANTA CLARA	452	2,656	17.02%
33	SANTIAGO PAPASQUIARO	273	16,567	1.65%
34	SUCHIL	406	2,599	15.62%
35	TAMAZULA	34	8,175	0.42%
36	TEPEHUANES	53	4,362	1.22%
37	TLAHUALILO	209	7,258	2.88%
38	TOPIA	24	1,945	1.23%
39	VICENTE GUERRERO	1,023	6,250	16.37%
	ESTADO DE DURANGO	38,835	569,252	6.82%

RESULTADOS POR DISTRITO LOCAL
PARTIDO VERDE ECOLOGISTA DE MÉXICO 6.82% 38,835

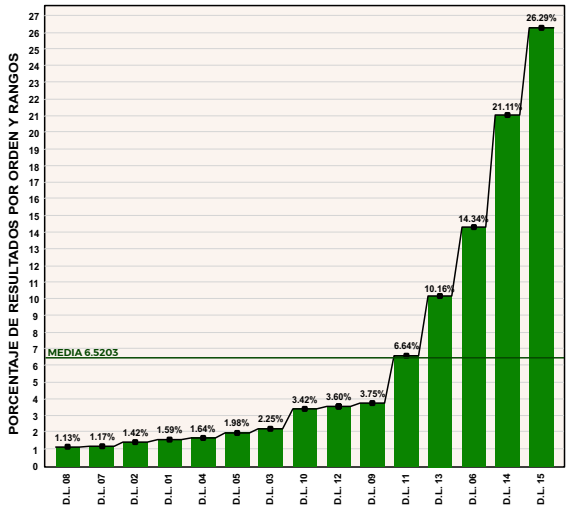



Estado de Durango
Resultados por Distrito

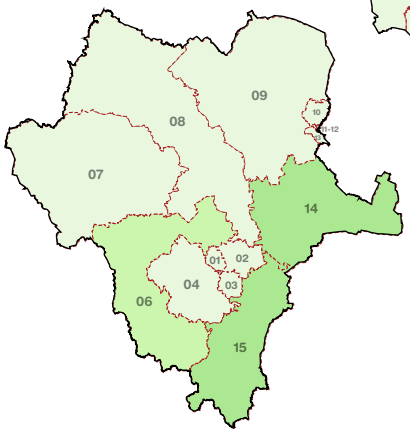

Estado de Durango
Resultados por Municipio

PROCESO ELECTORAL

DEL ESTADO DE DURANGO 2020 - 2021

ELECCIÓN DE DIPUTADOS

POR EL PRINCIPIO DE MAYORÍA RELATIVA

MOVIMIENTO CIUDADANO

Lista Nominal en 2021
1,332,803 Electores

Votación del Partido
24,466 Ciudadana(o)s

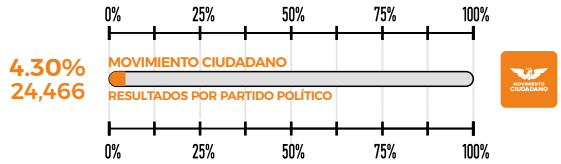

FUERZA ELECTORAL ESTATAL

DISTRIBUIDO POR GRUPOS DE VOTACIÓN, PORCENTAJES Y RANGOS ESTADÍSTICOS

No	RANGO	fi	Fi	hi	Hi
01	[00.00% a 03.00%>	0735	0735	0.5368	0.5368
02	[03.00% a 06.00%>	0328	1063	0.2395	0.7764
03	[06.00% a 09.00%>	0197	1260	0.1439	0.9203
04	[09.00% a 12.00%>	0073	1333	0.0533	0.9737
05	[12.00% a 15.00%>	0017	1350	0.0124	0.9861
06	[15.00% a 18.00%>	0006	1356	0.0043	0.9905
07	[18.00% a 21.00%>	0007	1363	0.0051	0.9956
08	[21.00% a 24.00%>	0002	1365	0.0014	0.9970
09	[24.00% a 27.00%>	0000	1365	0.0000	0.9970
10	[27.00% a 30.00%>	0001	1366	0.0007	0.9978
11	[30.00% a 33.00%>	0003	1369	0.0021	1.0000

TOTAL DE SECCIONES
POR RANGO DE VOTACIÓN

MEDIA 3.8239 MEDIANA 2.6936 MODA 735

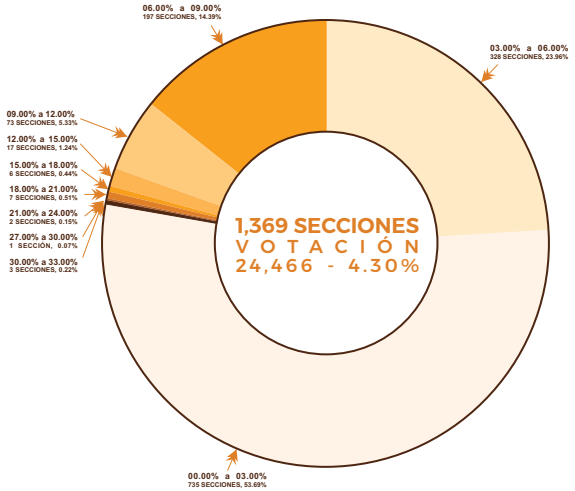

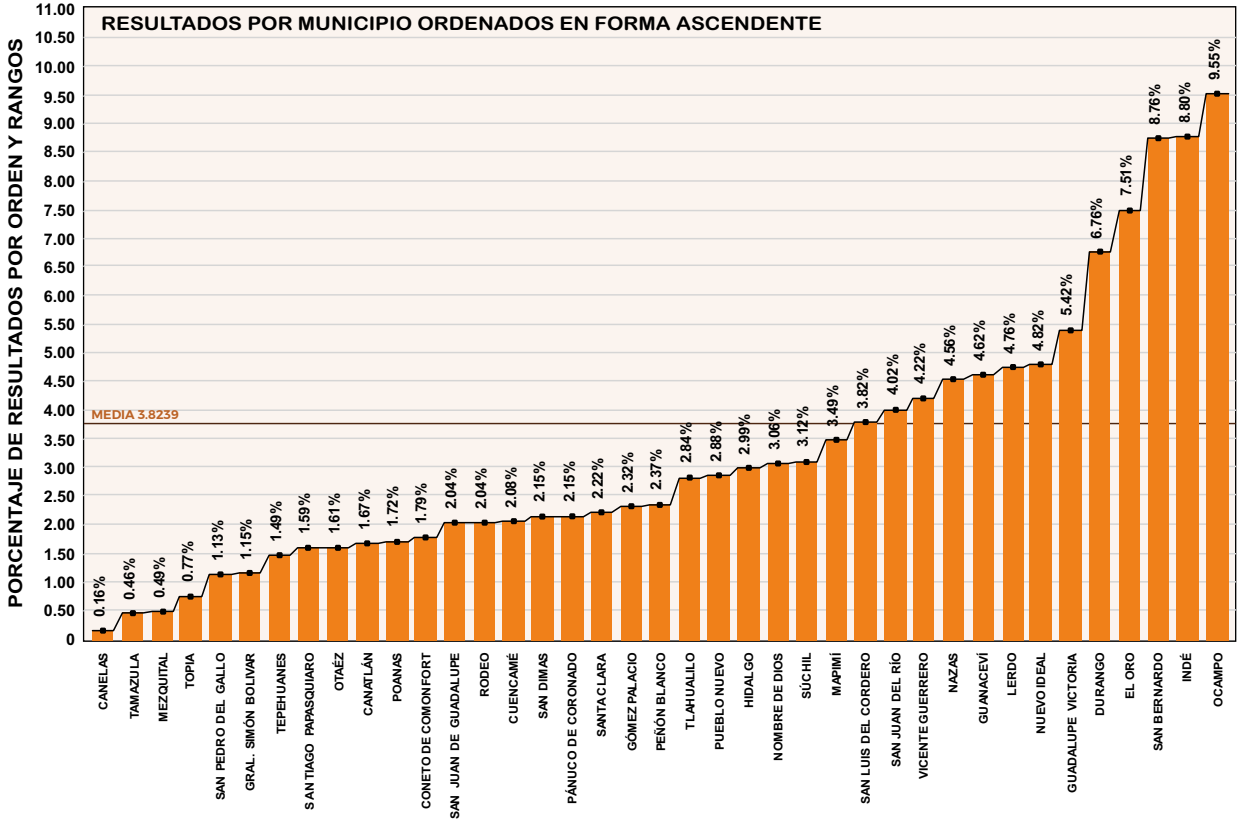

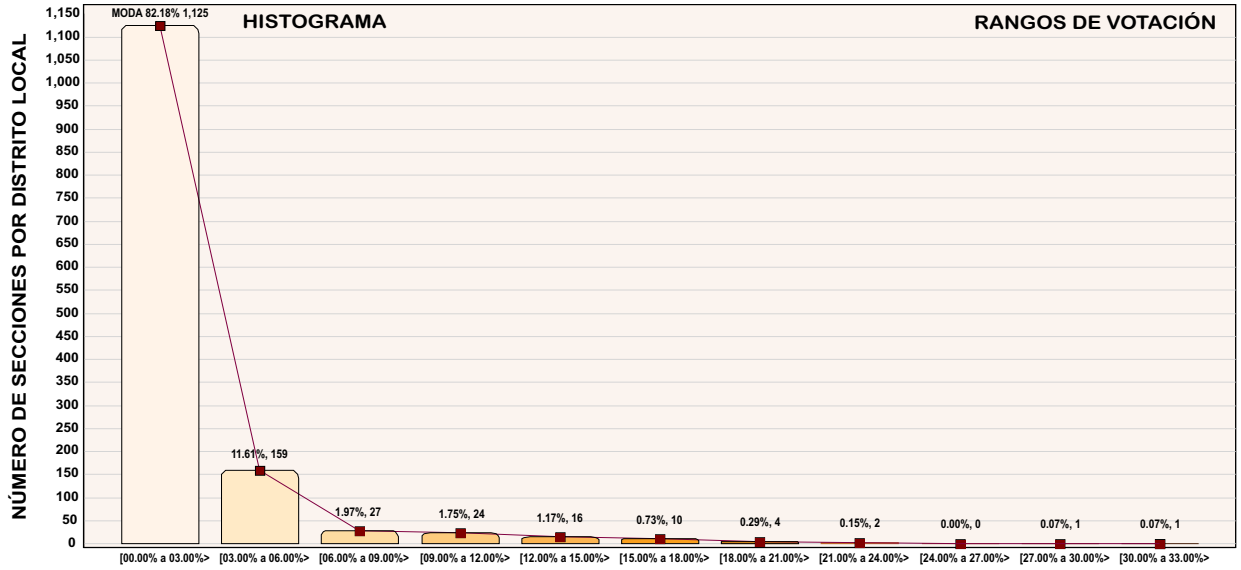

6 JUNIO 2021
ElPoderEsTuyo

PROCESO ELECTORAL
DEL ESTADO DE DURANGO 2020 - 2021

ELECCIÓN DE DIPUTADOS
POR EL PRINCIPIO DE MAYORÍA RELATIVA

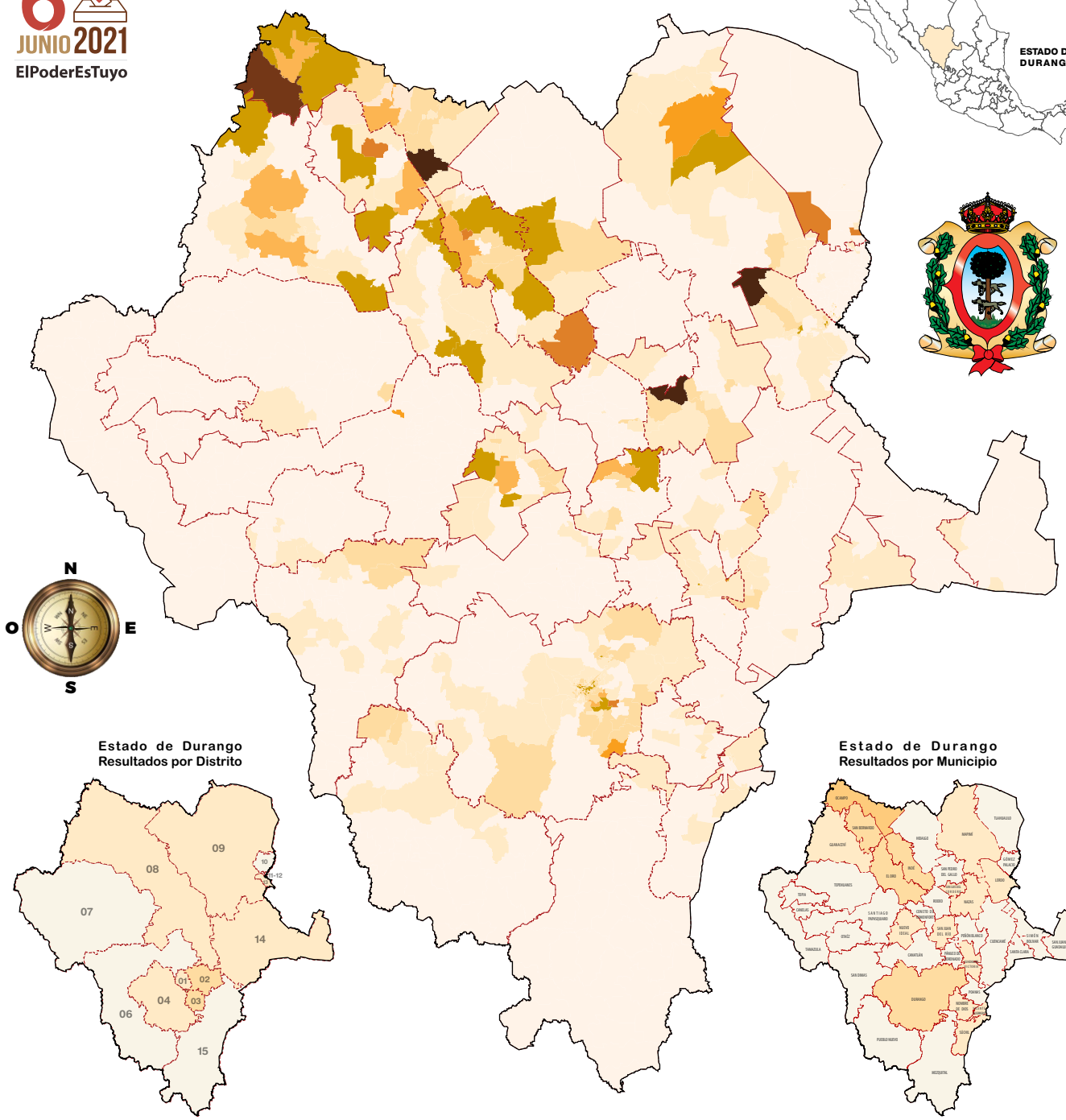

Estado de Durango
Resultados por Distrito

Estado de Durango
Resultados por Municipio

MOVIMIENTO CIUDADANO

Participación Ciudadana
569,252 Electores, 42.71%

Abstención 763,551
Ciudadana(o)s, 57.29%

RESULTADOS DEL PARTIDO MOVIMIENTO CIUDADANO

NO	CABECERA	RESULTADO PARTIDO	VOTACION TOTAL	%
RESULTADOS POR DISTRITO LOCAL				
01	DURANGO	2,139	38,082	5.62%
02	DURANGO	2,423	38,062	6.37%
03	DURANGO	2,895	36,656	7.90%
04	DURANGO	2,150	41,827	5.14%
05	DURANGO	4,124	48,371	8.53%
06	EL SALTO	733	32,474	2.26%
07	SANTIAGO PAPASQUIARO	413	34,122	1.21%
08	SANTA MARIA DEL ORO	1,870	37,095	5.04%
RESULTADOS POR MUNICIPIO				
01	CANATLAN	216	12,957	1.67%
02	CANELAS	2	1,270	0.16%
03	CONETO DE COMONFORT	29	1,623	1.79%
04	CUENCAME	248	11,945	2.08%
05	DURANGO	13,731	202,998	6.76%
06	GRAL. SIMON BOLIVAR	51	4,426	1.15%
07	GOMEZ PALACIO	2,457	105,777	2.32%
08	GUADALUPE VICTORIA	729	13,440	5.42%
09	GUANACEVI	168	3,639	4.62%
10	HIDALGO	50	1,671	2.99%
11	INDE	187	2,126	8.80%
12	LERDO	2,496	52,480	4.76%
13	MAPIMI	271	7,763	3.49%
14	MEZQUITAL	93	19,012	0.49%
15	NAZAS	188	4,124	4.56%
16	NOMBRE DE DIOS	176	5,744	3.06%
17	NUEVO IDEAL	381	7,907	4.82%
18	OCAMPO	364	3,813	9.55%
19	EL ORO	272	3,620	7.51%
20	OTAEZ	29	1,803	1.61%

NO	CABECERA	RESULTADO PARTIDO	VOTACION TOTAL	%
RESULTADOS POR DISTRITO LOCAL				
09	MAPIMI	1,289	35,480	3.63%
10	GOMEZ PALACIO	556	32,120	1.73%
11	GOMEZ PALACIO	1,062	39,030	2.72%
12	GOMEZ PALACIO	839	34,627	2.42%
13	LERDO	1,966	39,528	4.97%
14	CUENCAME DE CENICEROS	1,240	39,294	3.16%
15	NOMBRE DE DIOS	767	42,484	1.81%
	ESTADO DE DURANGO	24,466	569,252	4.30%
RESULTADOS POR MUNICIPIO				
21	PANUCO DE CORONADO	97	4,506	2.15%
22	PEÑON BLANCO	99	4,184	2.37%
23	POANAS	153	8,879	1.72%
24	PUEBLO NUEVO	384	13,336	2.88%
25	RODEO	88	4,305	2.04%
26	SAN BERNARDO	112	1,279	8.76%
27	SAN DIMAS	133	6,181	2.15%
28	SAN JUAN DE GUADALUPE	54	2,643	2.04%
29	SAN JUAN DEL RIO	172	4,277	4.02%
30	SAN LUIS DEL CORDERO	35	916	3.82%
31	SAN PEDRO DEL GALLO	9	796	1.13%
32	SANTA CLARA	59	2,656	2.22%
33	SANTIAGO PAPASQUIARO	264	16,567	1.59%
34	SUCHIL	81	2,599	3.12%
35	TAMAZULA	38	8,175	0.46%
36	TEPEHUANES	65	4,362	1.49%
37	TLAHUALILO	206	7,258	2.84%
38	TOPIA	15	1,945	0.77%
39	VICENTE GUERRERO	264	6,250	4.22%
	ESTADO DE DURANGO	24,466	569,252	4.30%

RESULTADOS POR DISTRITO LOCAL
PARTIDO MOVIMIENTO CIUDADANO
4.30% 24,466

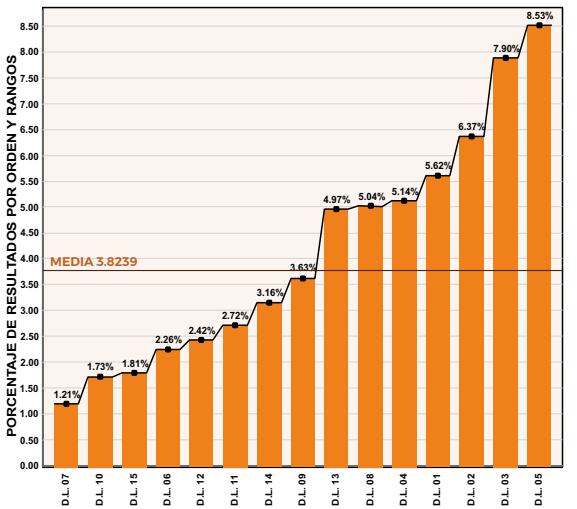

PROCESO ELECTORAL

DEL ESTADO DE DURANGO 2020 - 2021

ELECCIÓN DE DIPUTADOS

POR EL PRINCIPIO DE MAYORÍA RELATIVA

PARTIDO DURANGUENSE

Lista Nominal en 2021
1,332,803 Electores

Votación del Partido
3,518 Ciudadana(o)s



FUERZA ELECTORAL ESTATAL

DISTRIBUIDO POR GRUPOS DE VOTACIÓN, PORCENTAJES Y RANGOS ESTADÍSTICOS

No	RANGO	fi	Fi	hi	Hi
01	[00.00% a 00.78%>	1278	1278	0.9335	0.9335
02	[00.78% a 01.56%>	0055	1333	0.0402	0.9737
03	[01.56% a 02.34%>	0014	1347	0.0102	0.9839
04	[02.34% a 03.12%>	0011	1358	0.0080	0.9920
05	[03.12% a 03.90%>	0005	1363	0.0037	0.9956
06	[03.90% a 04.68%>	0002	1365	0.0015	0.9971
07	[04.68% a 05.46%>	0001	1366	0.0007	0.9978
08	[05.46% a 06.24%>	0002	1368	0.0015	0.9993
09	[06.24% a 07.02%>	0000	1368	0.0000	0.0000
10	[07.02% a 07.80%>	0000	1368	0.0000	0.0000
11	[07.80% a 08.89%>	0001	1369	0.0007	1.0000

TOTAL DE SECCIONES
POR RANGO DE VOTACIÓN

MEDIA 0.2805

MEDIANA 0.1445

MODA 1278

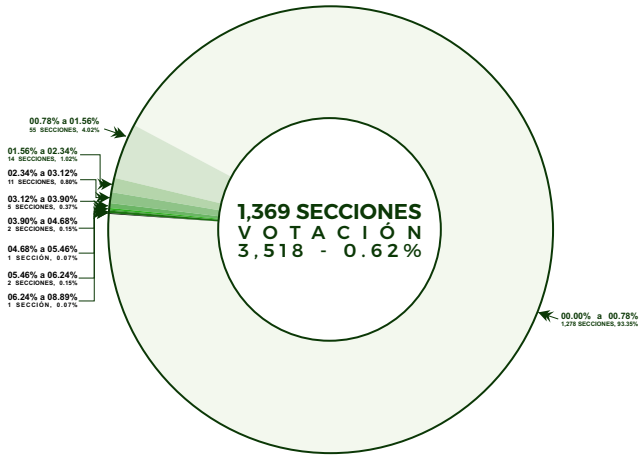

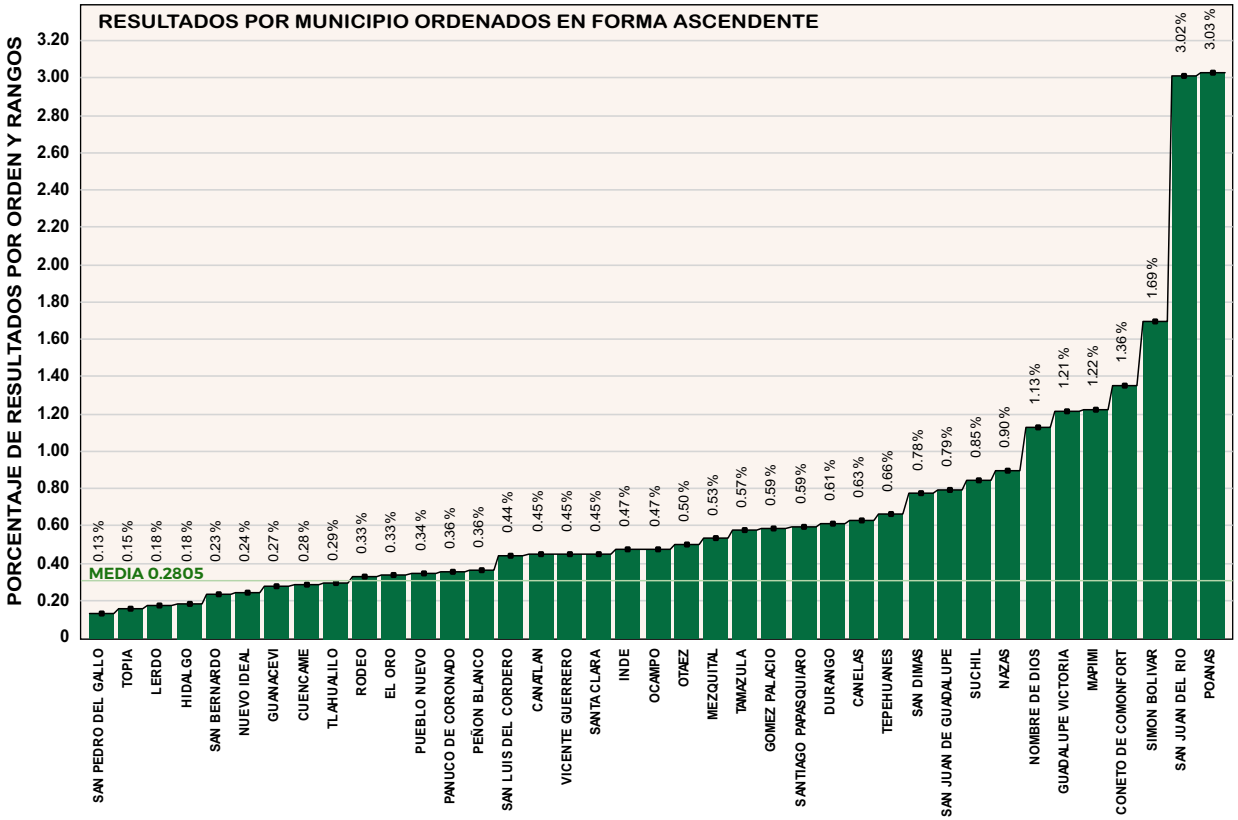

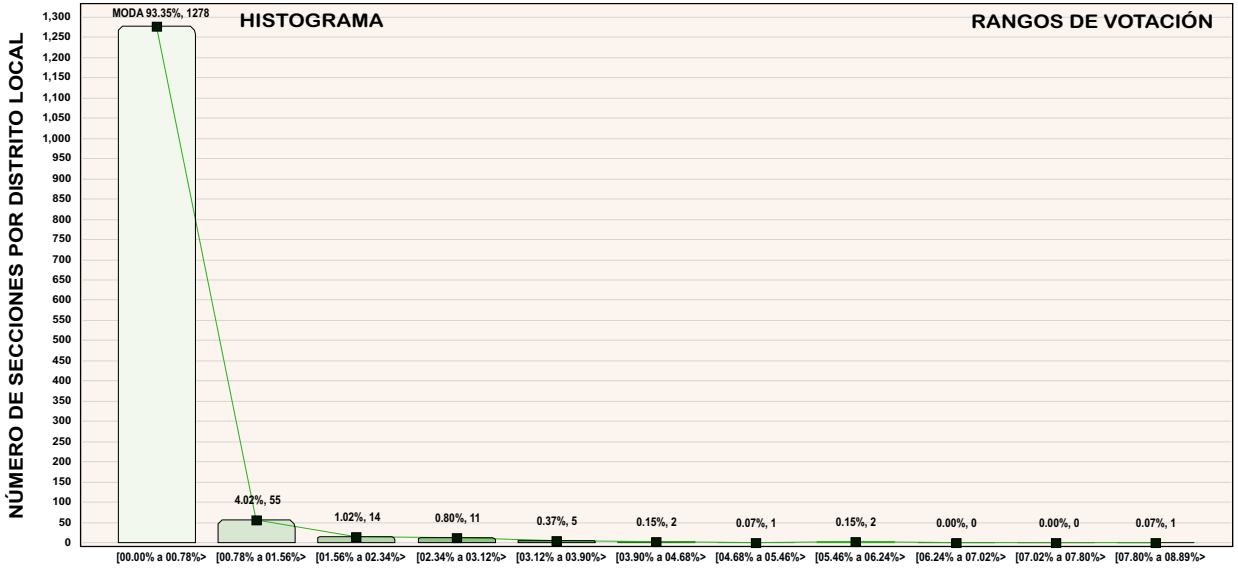

6 JUNIO 2021
ElPoderEsTuyo

PROCESO ELECTORAL
DEL ESTADO DE DURANGO 2020 - 2021

ELECCIÓN DE DIPUTADOS
POR EL PRINCIPIO DE MAYORÍA RELATIVA

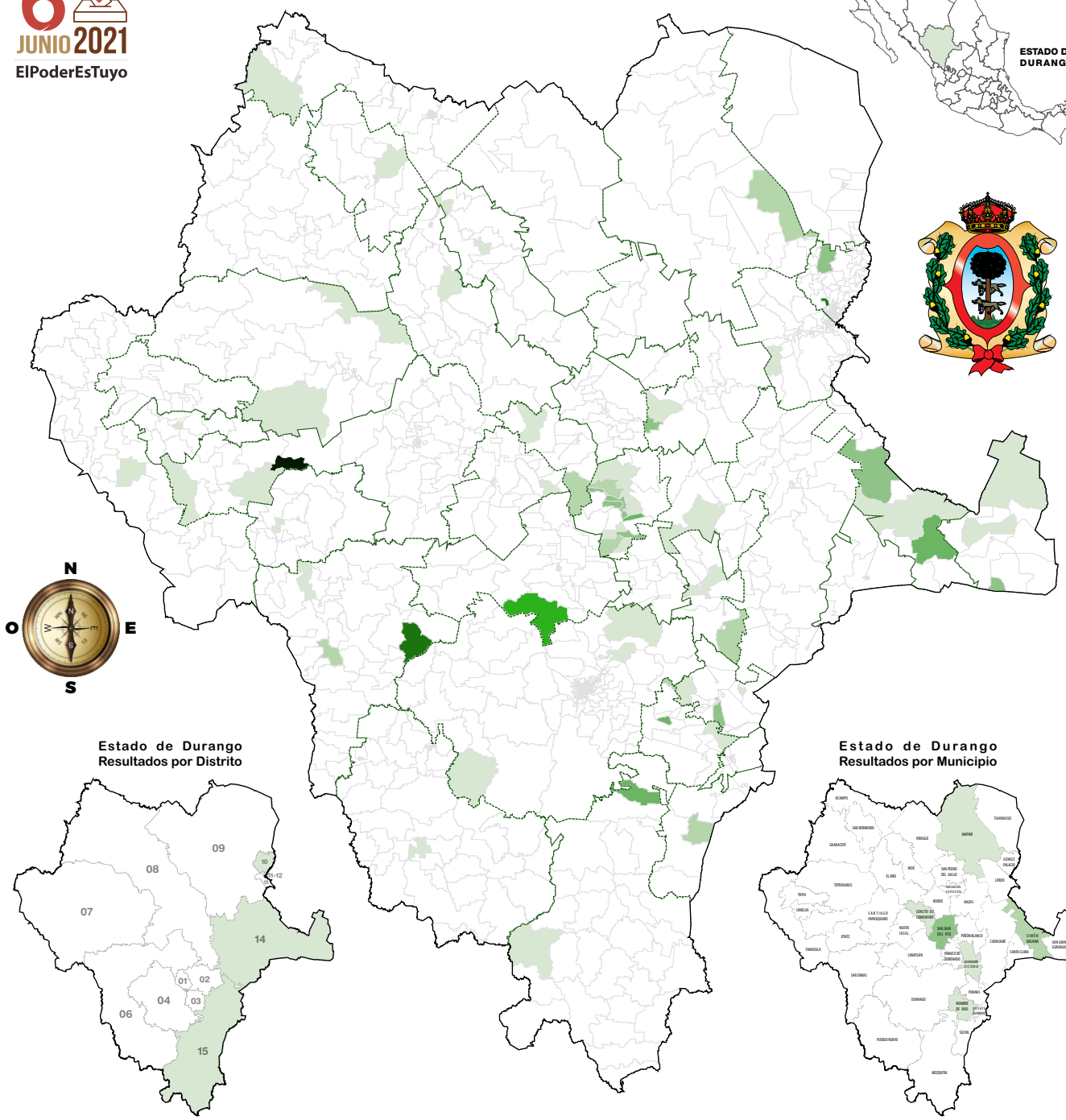

Estado de Durango
Resultados por Distrito

Estado de Durango
Resultados por Municipio

PARTIDO DURANGUENSE

Participación Ciudadana
569,252 Electores, 42.71%

Abstención 763,551
Ciudadana(o)s, 57.29%

RESULTADOS DEL PARTIDO DURANGUENSE

NO	CABECERA	RESULTADO PARTIDO	VOTACION TOTAL	%
RESULTADOS POR DISTRITO LOCAL				
01	DURANGO	255	38,082	0.67%
02	DURANGO	228	38,062	0.60%
03	DURANGO	188	36,656	0.51%
04	DURANGO	273	41,827	0.65%
05	DURANGO	294	48,371	0.61%
06	EL SALTO	152	32,474	0.47%
07	SANTIAGO PAPASQUIARO	194	34,122	0.57%
08	SANTA MARIA DEL ORO	253	37,095	0.68%
RESULTADOS POR MUNICIPIO				
01	CANATLAN	58	12,957	0.45%
02	CANELAS	8	1,270	0.63%
03	CONETO DE COMONFORT	22	1,623	1.36%
04	CUENCAME	34	11,945	0.28%
05	DURANGO	1,238	202,998	0.61%
06	GRAL. SIMON BOLIVAR	75	4,426	1.69%
07	GOMEZ PALACIO	623	105,777	0.59%
08	GUADALUPE VICTORIA	163	13,440	1.21%
09	GUANACEVI	10	3,639	0.27%
10	HIDALGO	3	1,671	0.18%
11	INDE	10	2,126	0.47%
12	LERDO	92	52,480	0.18%
13	MAPIMI	95	7,763	1.22%
14	MEZQUITAL	101	19,012	0.53%
15	NAZAS	37	4,124	0.90%
16	NOMBRE DE DIOS	65	5,744	1.13%
17	NUEVO IDEAL	19	7,907	0.24%
18	OCAMPO	18	3,813	0.47%
19	EL ORO	12	3,620	0.33%
20	OTAEZ	9	1,803	0.50%

NO	CABECERA	RESULTADO PARTIDO	VOTACION TOTAL	%
RESULTADOS POR DISTRITO LOCAL				
09	MAPIMI	183	35,480	0.52%
10	GOMEZ PALACIO	258	32,120	0.80%
11	GOMEZ PALACIO	122	39,030	0.31%
12	GOMEZ PALACIO	243	34,627	0.70%
13	LERDO	70	39,528	0.18%
14	CUENCAME DE CENICEROS	320	39,294	0.81%
15	NOMBRE DE DIOS	485	42,484	1.14%
	ESTADO DE DURANGO	3,518	569,252	0.62%
RESULTADOS POR MUNICIPIO				
21	PANUCO DE CORONADO	16	4,506	0.36%
22	PEÑON BLANCO	15	4,184	0.36%
23	POANAS	269	8,879	3.03%
24	PUEBLO NUEVO	46	13,336	0.34%
25	RODEO	14	4,305	0.33%
26	SAN BERNARDO	3	1,279	0.23%
27	SAN DIMAS	48	6,181	0.78%
28	SAN JUAN DE GUADALUPE	21	2,643	0.79%
29	SAN JUAN DEL RIO	129	4,277	3.02%
30	SAN LUIS DEL CORDERO	4	916	0.44%
31	SAN PEDRO DEL GALLO	1	796	0.13%
32	SANTA CLARA	12	2,656	0.45%
33	SANTIAGO PAPASQUIARO	98	16,567	0.59%
34	SUCHIL	22	2,599	0.85%
35	TAMAZULA	47	8,175	0.57%
36	TEPEHUANES	29	4,362	0.66%
37	TLAHUALILO	21	7,258	0.29%
38	TOPIA	3	1,945	0.15%
39	VICENTE GUERRERO	28	6,250	0.45%
	ESTADO DE DURANGO	3,518	569,252	0.62%

RESULTADOS POR DISTRITO LOCAL
PARTIDO DURANGUENSE

0.62%, 3,518

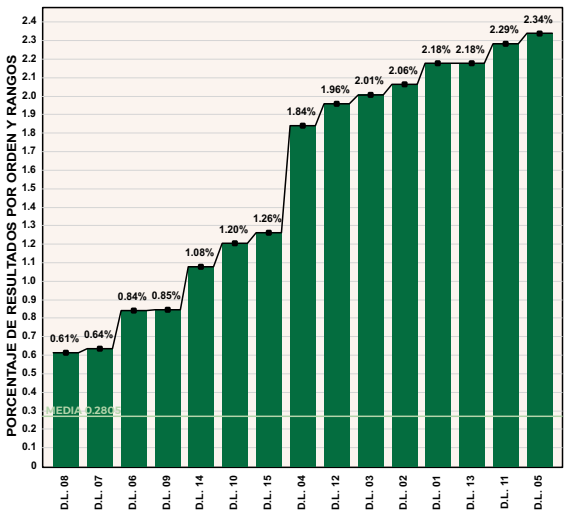

PROCESO ELECTORAL

DEL ESTADO DE DURANGO 2020 - 2021

ELECCIÓN DE DIPUTADOS

POR EL PRINCIPIO DE MAYORÍA RELATIVA

PARTIDO FUERZA POR MÉXICO

Lista Nominal en 2021
1,332,803 Electores

Votación del Partido
7,643 Ciudadana(o)s

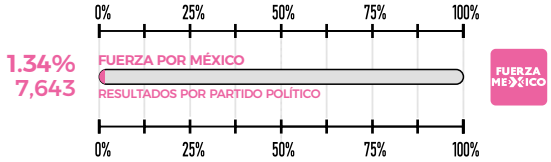

FUERZA ELECTORAL ESTATAL

DISTRIBUIDO POR GRUPOS DE VOTACIÓN, PORCENTAJES Y RANGOS ESTADÍSTICOS

No	RANGO	fi	Fi	hi	Hi
01	[00.00% a 02.21%>	1182	1182	0.8634	0.8634
02	[02.21% a 04.41%>	0147	1329	0.1074	0.9708
03	[04.41% a 06.62%>	0030	1359	0.0219	0.9927
04	[06.62% a 08.83%>	0003	1362	0.0022	0.9949
05	[08.83% a 11.03%>	0004	1366	0.0029	0.9978
06	[11.03% a 13.24%>	0000	0000	0.0000	0.0000
07	[13.24% a 15.44%>	0000	0000	0.0000	0.0000
08	[15.44% a 17.65%>	0000	0000	0.0000	0.0000
09	[17.65% a 19.85%>	0002	1368	0.0015	0.9993
10	[19.85% a 22.06%>	0000	0000	0.0000	0.0000
11	[22.06% a 25.00%>	0001	1369	0.0007	1.0000

TOTAL DE SECCIONES
POR RANGO DE VOTACIÓN

MEDIA 1.1498 MEDIANA 1.2024 MODA 1182

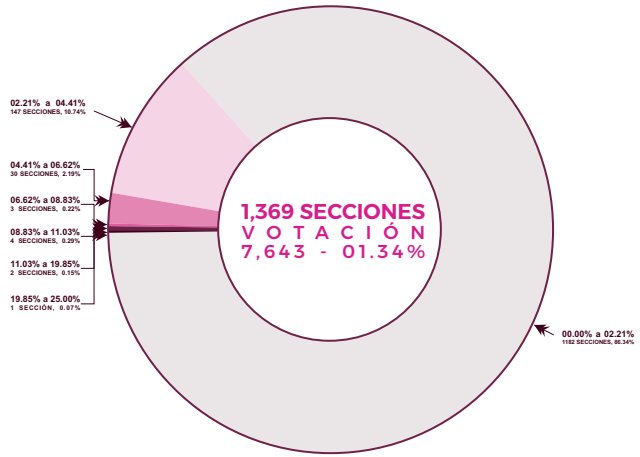

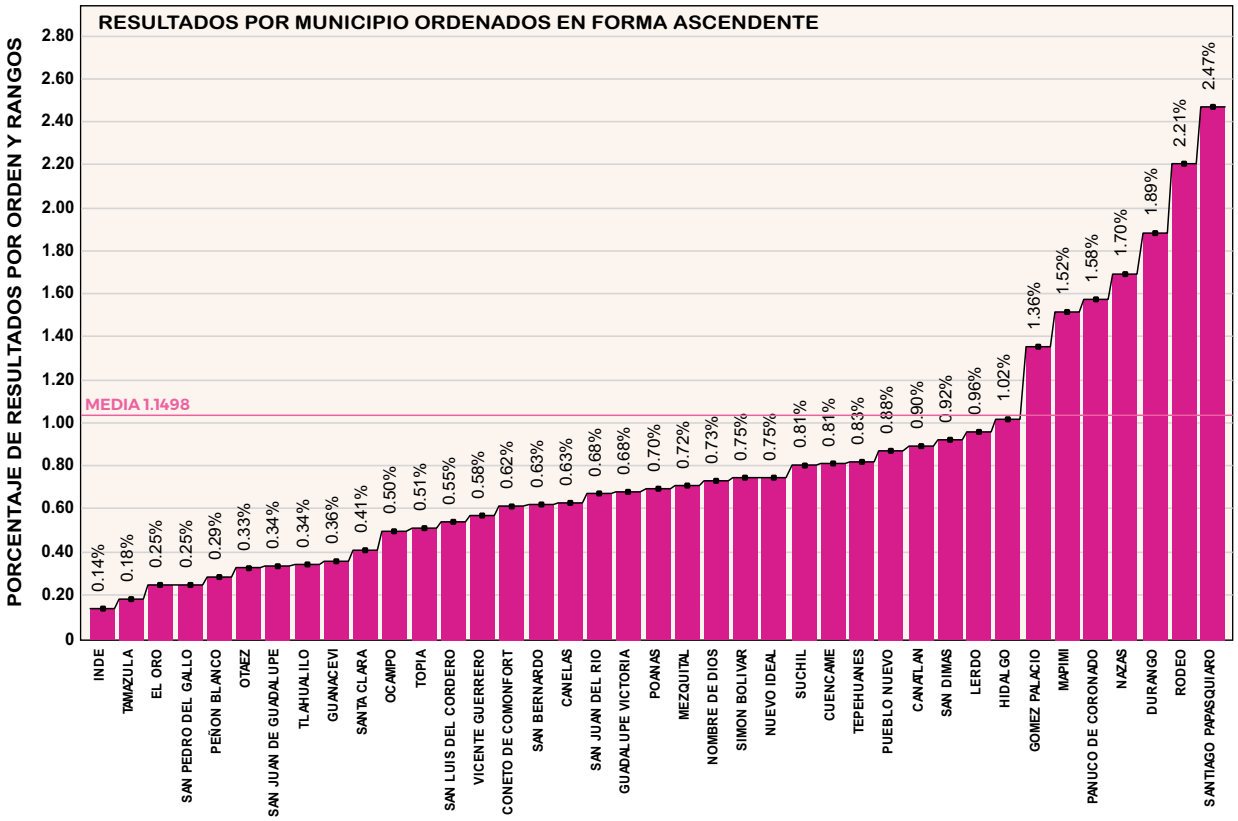

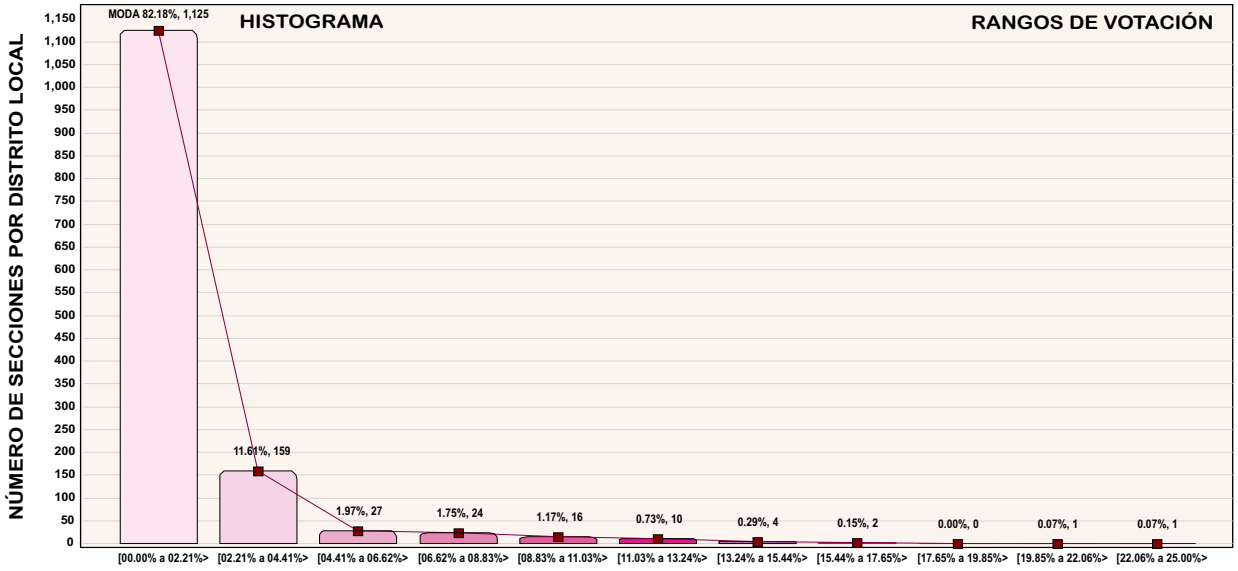

6 JUNIO 2021
ElPoderEsTuyo

PROCESO ELECTORAL
DEL ESTADO DE DURANGO 2020 - 2021

ELECCIÓN DE DIPUTADOS
POR EL PRINCIPIO DE MAYORÍA RELATIVA

PARTIDO FUERZA POR MÉXICO

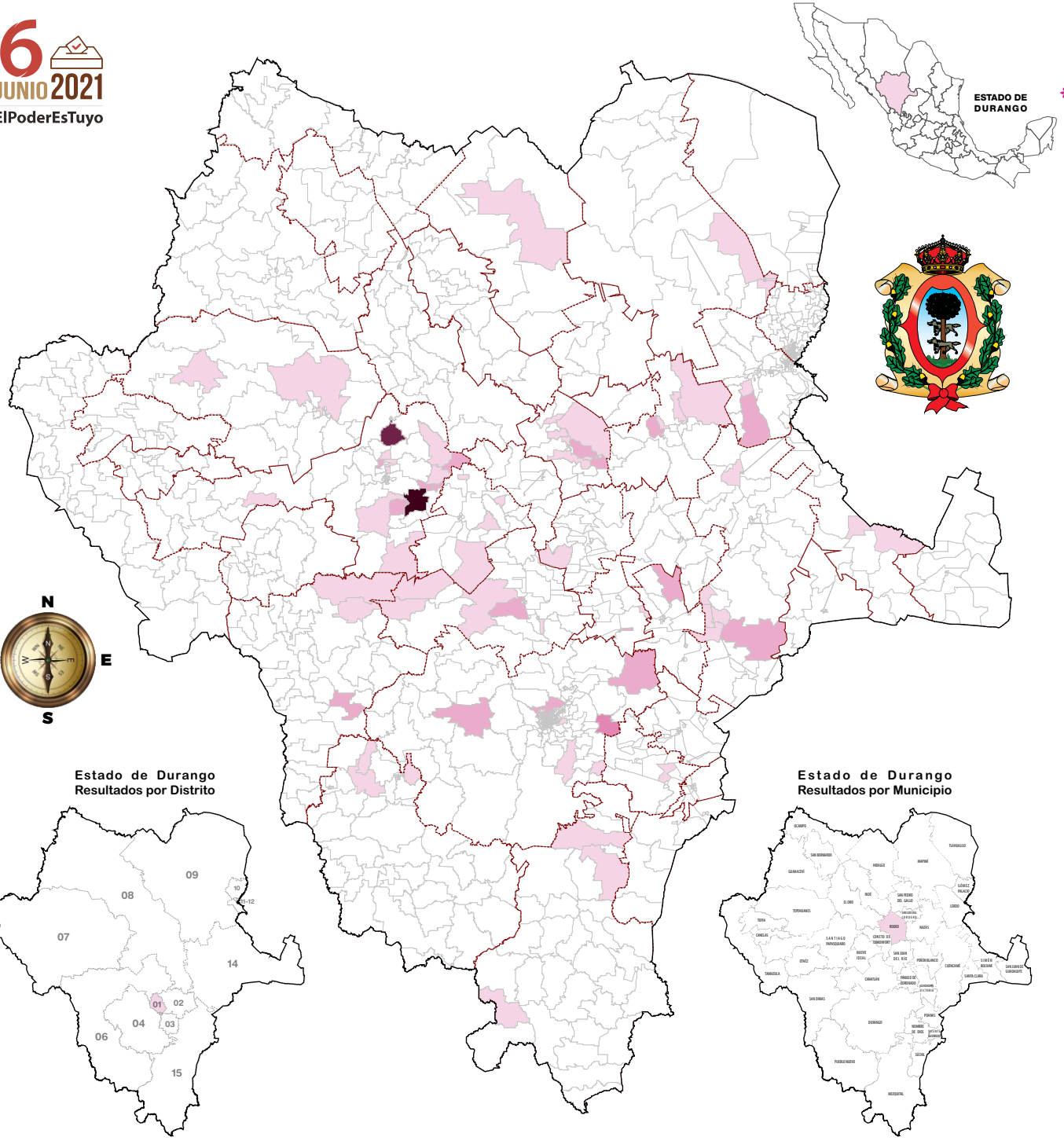

Participación Ciudadana
569,252 Electores, 42.71%

Abstención 763,551
Ciudadana(o)s, 57.29%

RESULTADOS DEL PARTIDO FUERZA POR MEXICO

NO	CABECERA	RESULTADO PARTIDO	VOTACION TOTAL	%
RESULTADOS POR DISTRITO LOCAL				
01	DURANGO	1,022	38,082	2.68%
02	DURANGO	611	38,062	1.61%
03	DURANGO	804	36,656	2.19%
04	DURANGO	649	41,827	1.55%
05	DURANGO	741	48,371	1.53%
06	EL SALTO	290	32,474	0.89%
07	SANTIAGO PAPASQUIARO	485	34,122	1.42%
08	SANTA MARIA DEL ORO	316	37,095	0.85%
RESULTADOS POR MUNICIPIO				
01	CANATLAN	116	12,957	0.90%
02	CANELAS	8	1,270	0.63%
03	CONETO DE COMONFORT	10	1,623	0.62%
04	CUENCAME	97	11,945	0.81%
05	DURANGO	3,827	202,998	1.89%
06	GRAL. SIMON BOLIVAR	33	4,426	0.75%
07	GOMEZ PALACIO	1,434	105,777	1.36%
08	GUADALUPE VICTORIA	92	13,440	0.68%
09	GUANACEVI	13	3,639	0.36%
10	HIDALGO	17	1,671	1.02%
11	INDE	3	2,126	0.14%
12	LERDO	503	52,480	0.96%
13	MAPIMI	118	7,763	1.52%
14	MEZQUITAL	136	19,012	0.72%
15	NAZAS	70	4,124	1.70%
16	NOMBRE DE DIOS	42	5,744	0.73%
17	NUEVO IDEAL	59	7,907	0.75%
18	OCAMPO	19	3,813	0.50%
19	EL ORO	9	3,620	0.25%
20	OTAEZ	6	1,803	0.33%

NO	CABECERA	RESULTADO PARTIDO	VOTACION TOTAL	%
RESULTADOS POR DISTRITO LOCAL				
09	MAPIMI	342	35,480	0.96%
10	GOMEZ PALACIO	201	32,120	0.63%
11	GOMEZ PALACIO	873	39,030	2.24%
12	GOMEZ PALACIO	360	34,627	1.04%
13	LERDO	398	39,528	1.01%
14	CUENCAME DE CENICEROS	254	39,294	0.65%
15	NOMBRE DE DIOS	297	42,484	0.70%
	ESTADO DE DURANGO	7,643	569,252	1.34%
RESULTADOS POR MUNICIPIO				
21	PANUCO DE CORONADO	71	4,506	1.58%
22	PEÑON BLANCO	12	4,184	0.29%
23	POANAS	62	8,879	0.70%
24	PUEBLO NUEVO	117	13,336	0.88%
25	RODEO	95	4,305	2.21%
26	SAN BERNARDO	8	1,279	0.63%
27	SAN DIMAS	57	6,181	0.92%
28	SAN JUAN DE GUADALUPE	9	2,643	0.34%
29	SAN JUAN DEL RIO	29	4,277	0.68%
30	SAN LUIS DEL CORDERO	5	916	0.55%
31	SAN PEDRO DEL GALLO	2	796	0.25%
32	SANTA CLARA	11	2,656	0.41%
33	SANTIAGO PAPASQUIARO	410	16,567	2.47%
34	SUCHIL	21	2,599	0.81%
35	TAMAZULA	15	8,175	0.18%
36	TEPEHUANES	36	4,362	0.83%
37	TLAHUALILO	25	7,258	0.34%
38	TOPIA	10	1,945	0.51%
39	VICENTE GUERRERO	36	6,250	0.58%
	ESTADO DE DURANGO	7,643	569,252	1.34%

RESULTADOS POR DISTRITO LOCAL
PARTIDO FUERZA POR MÉXICO

1.34%, 7,643

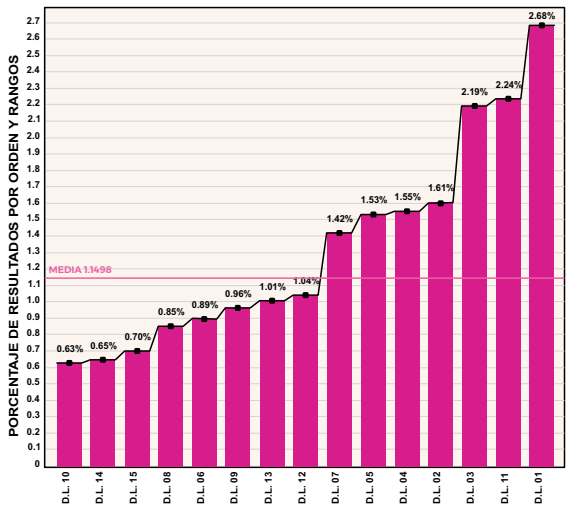

PROCESO ELECTORAL

DEL ESTADO DE DURANGO 2020 - 2021

ELECCIÓN DE DIPUTADOS

POR EL PRINCIPIO DE MAYORÍA RELATIVA

REDES SOCIALES PROGRESISTAS

Lista Nominal en 2021
1,332,803 Electores

Votación del Partido
20,855 Ciudadana(o)s

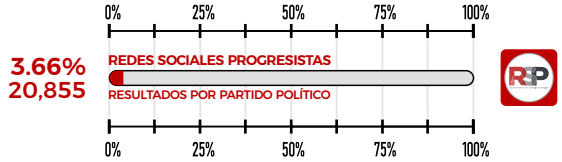

FUERZA ELECTORAL ESTATAL

DISTRIBUIDO POR GRUPOS DE VOTACIÓN, PORCENTAJES Y RANGOS ESTADÍSTICOS

No	RANGO	fi	Fi	hi	Hi
01	[00.00% a 05.00%>	1125	1125	0.8217	0.8217
02	[05.00% a 10.00%>	0159	1284	0.1161	0.9379
03	[10.00% a 15.00%>	0027	1311	0.0197	0.9576
04	[15.00% a 20.00%>	0024	1335	0.0175	0.9751
05	[20.00% a 25.00%>	0016	1351	0.0116	0.9868
06	[25.00% a 30.00%>	0010	1361	0.0073	0.9941
07	[30.00% a 35.00%>	0004	1365	0.0029	0.9970
08	[35.00% a 40.00%>	0002	1367	0.0014	0.9985
09	[40.00% a 45.00%>	0000	1367	0.0000	0.9985
10	[45.00% a 50.00%>	0001	1368	0.0007	0.9992
11	[50.00% a 55.00%>	0001	1369	0.0007	1.0000

TOTAL DE SECCIONES
POR RANGO DE VOTACIÓN

MEDIA 3.0137 MEDIANA 1.2024 MODA 1125

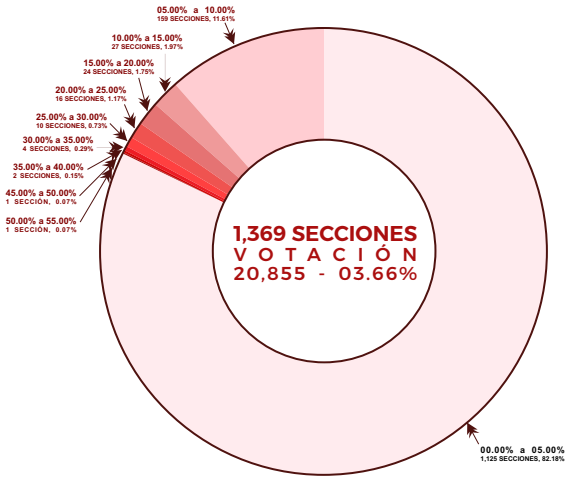

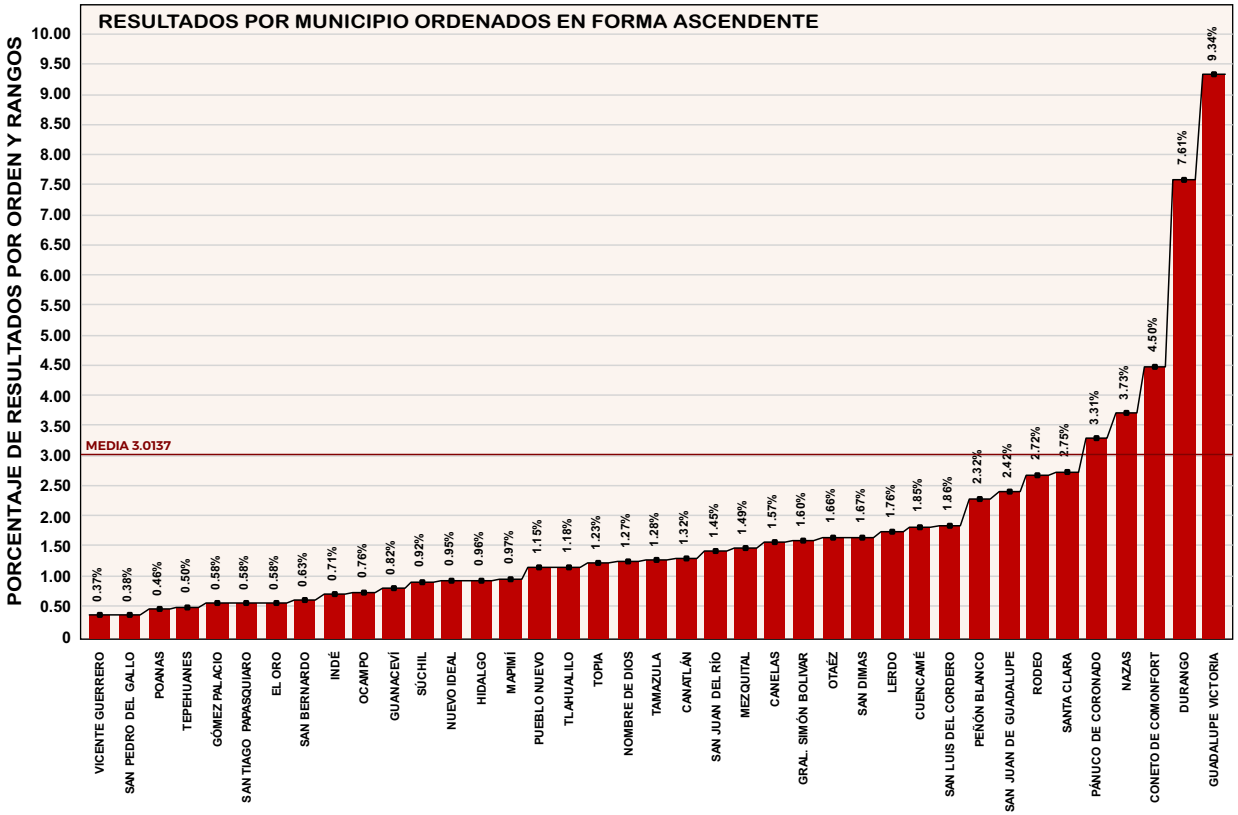

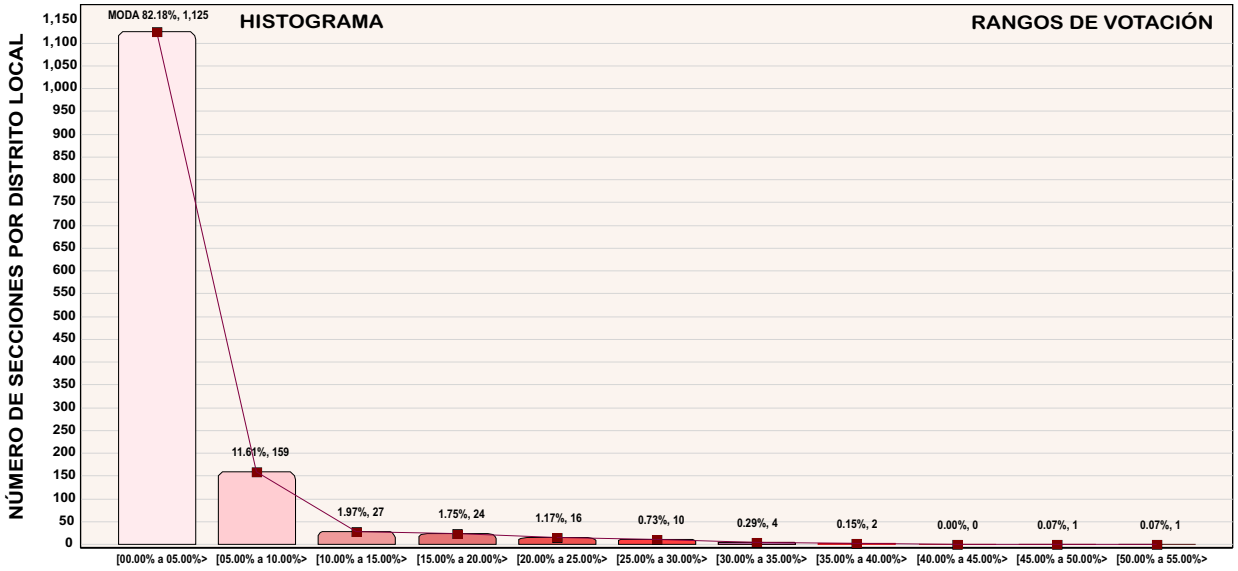

6 JUNIO 2021
ElPoderEsTuyo

PROCESO ELECTORAL
DEL ESTADO DE DURANGO 2020 - 2021

ELECCIÓN DE DIPUTADOS
POR EL PRINCIPIO DE MAYORÍA RELATIVA

REDES SOCIALES PROGRESISTAS

Participación Ciudadana
569,252 Electores, 42.71%

Abstención 763,551
Ciudadana(o)s, 57.29%

RESULTADOS DE REDES SOCIALES PROGRESISTAS

NO	CABECERA	RESULTADO PARTIDO	VOTACION TOTAL	%
RESULTADOS POR DISTRITO LOCAL				
01	DURANGO	2,647	38,082	6.95%
02	DURANGO	7,012	38,062	18.42%
03	DURANGO	1,882	36,656	5.13%
04	DURANGO	1,502	41,827	3.59%
05	DURANGO	2,398	48,371	4.96%
06	EL SALTO	427	32,474	1.31%
07	SANTIAGO PAPASQUIARO	297	34,122	0.87%
08	SANTA MARIA DEL ORO	579	37,095	1.56%
RESULTADOS POR MUNICIPIO				
01	CANATLAN	171	12,957	1.32%
02	CANELAS	20	1,270	1.57%
03	CONETO DE COMONFORT	73	1,623	4.50%
04	CUENCAME	221	11,945	1.85%
05	DURANGO	15,441	202,998	7.61%
06	GRAL. SIMON BOLIVAR	71	4,426	1.60%
07	GOMEZ PALACIO	609	105,777	0.58%
08	GUADALUPE VICTORIA	1,255	13,440	9.34%
09	GUANACEVI	30	3,639	0.82%
10	HIDALGO	16	1,671	0.96%
11	INDE	15	2,126	0.71%
12	LERDO	925	52,480	1.76%
13	MAPIMI	75	7,763	0.97%
14	MEZQUITAL	284	19,012	1.49%
15	NAZAS	154	4,124	3.73%
16	NOMBRE DE DIOS	73	5,744	1.27%
17	NUEVO IDEAL	75	7,907	0.95%
18	OCAMPO	29	3,813	0.76%
19	EL ORO	21	3,620	0.58%
20	OTAEZ	30	1,803	1.66%

NO	CABECERA	RESULTADO PARTIDO	VOTACION TOTAL	%
RESULTADOS POR DISTRITO LOCAL				
09	MAPIMI	1,021	35,480	2.88%
10	GOMEZ PALACIO	310	32,120	0.97%
11	GOMEZ PALACIO	151	39,030	0.39%
12	GOMEZ PALACIO	148	34,627	0.43%
13	LERDO	255	39,528	0.65%
14	CUENCAME DE CENICEROS	1,781	39,294	4.53%
15	NOMBRE DE DIOS	445	42,484	1.05%
	ESTADO DE DURANGO	20,855	569,252	3.66%
RESULTADOS POR MUNICIPIO				
21	PANUCO DE CORONADO	149	4,506	3.31%
22	PEÑON BLANCO	97	4,184	2.32%
23	POANAS	41	8,879	0.46%
24	PUEBLO NUEVO	153	13,336	1.15%
25	RODEO	117	4,305	2.72%
26	SAN BERNARDO	8	1,279	0.63%
27	SAN DIMAS	103	6,181	1.67%
28	SAN JUAN DE GUADALUPE	64	2,643	2.42%
29	SAN JUAN DEL RIO	62	4,277	1.45%
30	SAN LUIS DEL CORDERO	17	916	1.86%
31	SAN PEDRO DEL GALLO	3	796	0.38%
32	SANTA CLARA	73	2,656	2.75%
33	SANTIAGO PAPASQUIARO	96	16,567	0.58%
34	SUCHIL	24	2,599	0.92%
35	TAMAZULA	105	8,175	1.28%
36	TEPEHUANES	22	4,362	0.50%
37	TLAHUALILO	86	7,258	1.18%
38	TOPIA	24	1,945	1.23%
39	VICENTE GUERRERO	23	6,250	0.37%
	ESTADO DE DURANGO	20,855	569,252	3.66%

RESULTADOS POR DISTRITO LOCAL
REDES SOCIALES PROGRESISTAS
3.66% 20,855

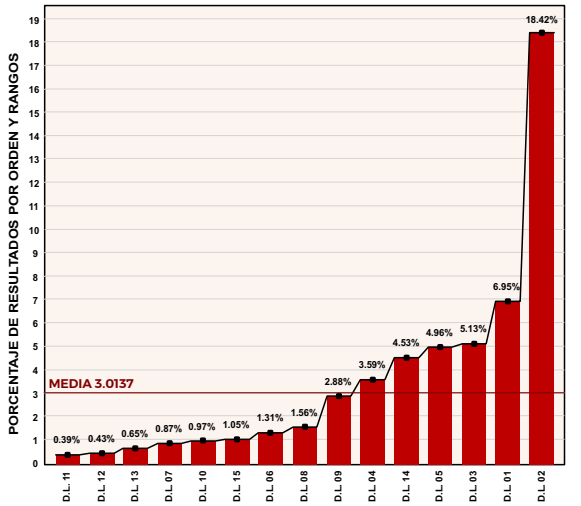



Estado de Durango
Resultados por Distrito

Estado de Durango
Resultados por Municipio

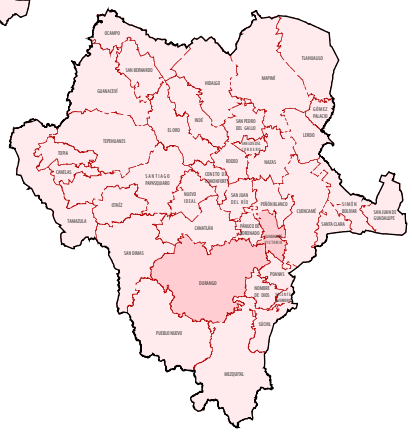

PROCESO ELECTORAL

DEL ESTADO DE DURANGO 2020 - 2021

ELECCIÓN DE DIPUTADOS

POR EL PRINCIPIO DE MAYORÍA RELATIVA

PARTIDO ENCUENTRO SOLIDARIO

Lista Nominal en 2021
1,332,803 Electores

Votación del Partido
9,047 Ciudadana(o)s



FUERZA ELECTORAL ESTATAL

DISTRIBUIDO POR GRUPOS DE VOTACIÓN, PORCENTAJES Y RANGOS ESTADÍSTICOS

No	RANGO	fi	Fi	hi	Hi
01	[00.00% a 01.11%>	0731	0731	0.5340	0.5340
02	[01.11% a 02.19%>	0371	1102	0.2710	0.8050
03	[02.19% a 03.29%>	0174	1276	0.1271	0.9321
04	[03.29% a 04.38%>	0063	1339	0.0460	0.9781
05	[04.38% a 05.48%>	0017	1356	0.0124	0.9905
06	[05.48% a 06.57%>	0005	1361	0.0037	0.9942
07	[06.57% a 07.67%>	0004	1365	0.0029	0.9971
08	[07.67% a 08.76%>	0000	1365	0.0000	0.0000
09	[08.76% a 09.86%>	0000	1365	0.0000	0.0000
10	[09.86% a 10.95%>	0001	1366	0.0007	0.9978
11	[10.95% a 12.05%>	0003	1369	0.0022	1.0000

MEDIA 1.3014

TOTAL DE SECCIONES
POR RANGO DE VOTACIÓN

MEDIA 1.3014 MEDIANA 1.0101 MODA 781

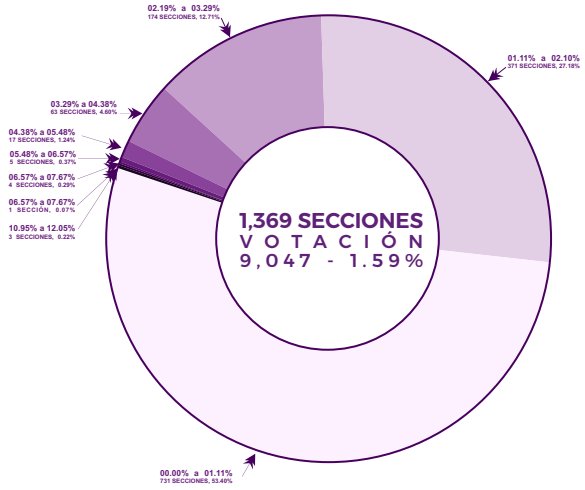

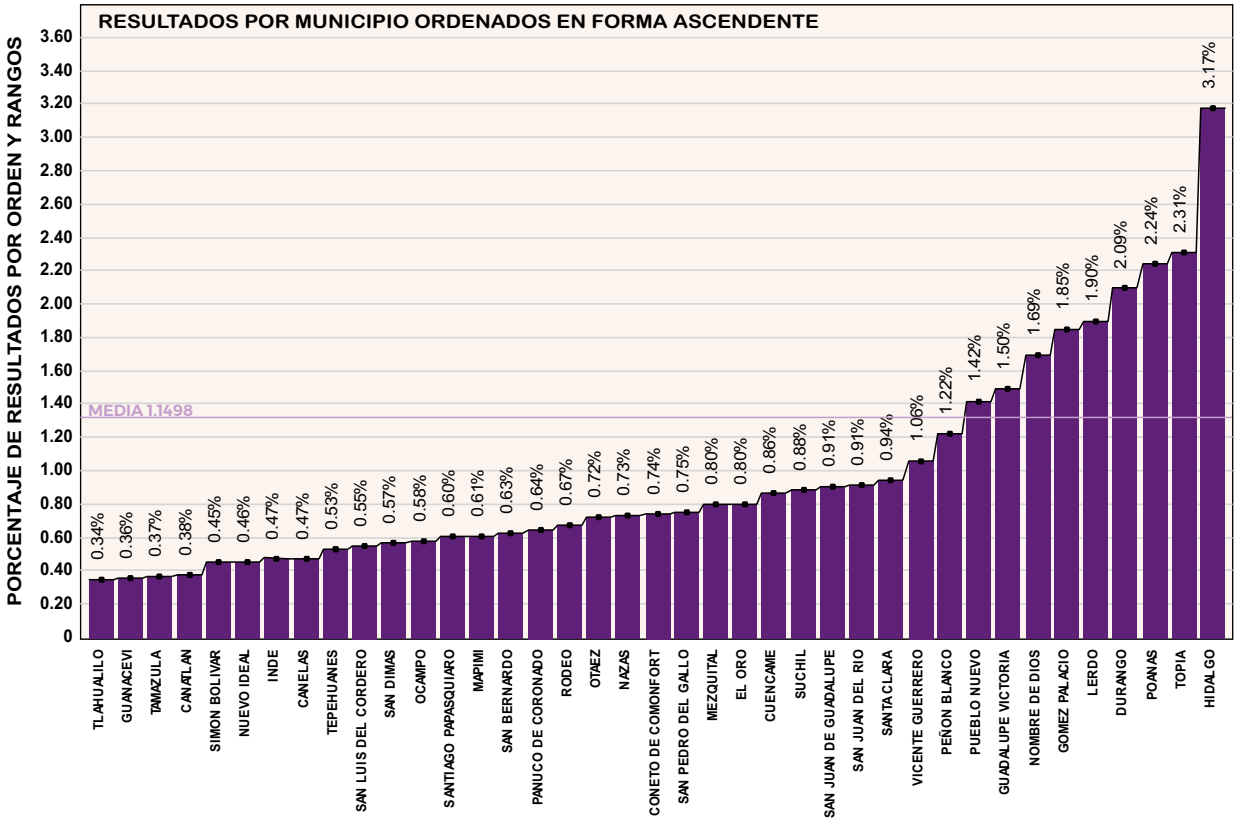

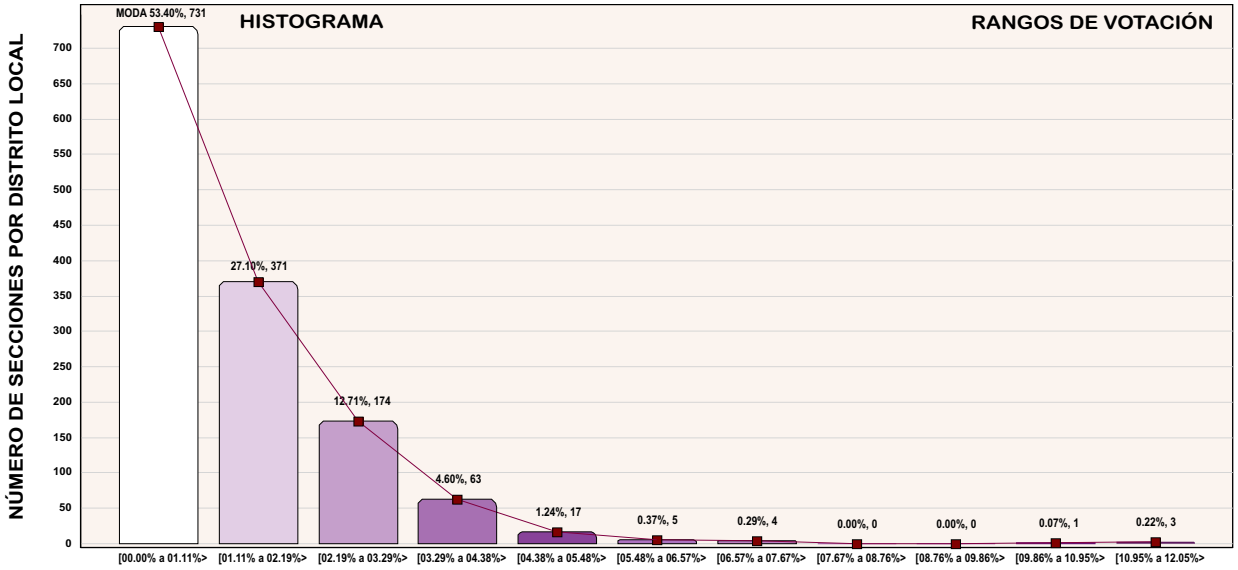

6 JUNIO 2021
ElPoderEsTuyo

PROCESO ELECTORAL
DEL ESTADO DE DURANGO 2020 - 2021

ELECCIÓN DE DIPUTADOS
POR EL PRINCIPIO DE MAYORÍA RELATIVA

ESTADO DE DURANGO

N O E S

Estado de Durango
Resultados por Distrito

Estado de Durango
Resultados por Municipio

PARTIDO ENCUENTRO SOLIDARIO

Participación Ciudadana
569,252 Electores, 42.71%

Abstención 763,551
Ciudadana(o)s, 57.29%

RESULTADOS DEL PARTIDO ENCUENTRO SOLIDARIO

NO	CABECERA	RESULTADO PARTIDO	VOTACION TOTAL	%
RESULTADOS POR DISTRITO LOCAL				
01	DURANGO	829	38,082	2.18%
02	DURANGO	785	38,062	2.06%
03	DURANGO	735	36,656	2.01%
04	DURANGO	770	41,827	1.84%
05	DURANGO	1,132	48,371	2.34%
06	EL SALTO	273	32,474	0.84%
07	SANTIAGO PAPASQUIARO	217	34,122	0.64%
08	SANTA MARIA DEL ORO	227	37,095	0.61%
RESULTADOS POR MUNICIPIO				
01	CANATLAN	49	12,957	0.38%
02	CANELAS	6	1,270	0.47%
03	CONETO DE COMONFORT	12	1,623	0.74%
04	CUENCAME	103	11,945	0.86%
05	DURANGO	4,251	202,998	2.09%
06	GRAL. SIMON BOLIVAR	20	4,426	0.45%
07	GOMEZ PALACIO	1,957	105,777	1.85%
08	GUADALUPE VICTORIA	201	13,440	1.50%
09	GUANACEVI	13	3,639	0.36%
10	HIDALGO	53	1,671	3.17%
11	INDE	10	2,126	0.47%
12	LERDO	995	52,480	1.90%
13	MAPIMI	47	7,763	0.61%
14	MEZQUITAL	152	19,012	0.80%
15	NAZAS	30	4,124	0.73%
16	NOMBRE DE DIOS	97	5,744	1.69%
17	NUEVO IDEAL	36	7,907	0.46%
18	OCAMPO	22	3,813	0.58%
19	EL ORO	29	3,620	0.80%
20	OTAEZ	13	1,803	0.72%

NO	CABECERA	RESULTADO PARTIDO	VOTACION TOTAL	%
RESULTADOS POR DISTRITO LOCAL				
09	MAPIMI	300	35,480	0.85%
10	GOMEZ PALACIO	387	32,120	1.20%
11	GOMEZ PALACIO	892	39,030	2.29%
12	GOMEZ PALACIO	678	34,627	1.96%
13	LERDO	861	39,528	2.18%
14	CUENCAME DE CENICEROS	424	39,294	1.08%
15	NOMBRE DE DIOS	537	42,484	1.26%
	ESTADO DE DURANGO	9,047	569,252	1.59%
RESULTADOS POR MUNICIPIO				
21	PANUCO DE CORONADO	29	4,506	0.64%
22	PEÑON BLANCO	51	4,184	1.22%
23	POANAS	199	8,879	2.24%
24	PUEBLO NUEVO	189	13,336	1.42%
25	RODEO	29	4,305	0.67%
26	SAN BERNARDO	8	1,279	0.63%
27	SAN DIMAS	35	6,181	0.57%
28	SAN JUAN DE GUADALUPE	24	2,643	0.91%
29	SAN JUAN DEL RIO	39	4,277	0.91%
30	SAN LUIS DEL CORDERO	5	916	0.55%
31	SAN PEDRO DEL GALLO	6	796	0.75%
32	SANTA CLARA	25	2,656	0.94%
33	SANTIAGO PAPASQUIARO	100	16,567	0.60%
34	SUCHIL	23	2,599	0.88%
35	TAMAZULA	30	8,175	0.37%
36	TEPEHUANES	23	4,362	0.53%
37	TLAHUALILO	25	7,258	0.34%
38	TOPIA	45	1,945	2.31%
39	VICENTE GUERRERO	66	6,250	1.06%
	ESTADO DE DURANGO	9,047	569,252	1.59%

PES

RESULTADOS POR DISTRITO LOCAL
PARTIDO ENCUENTRO SOLIDARIO

1.59%, 9,047

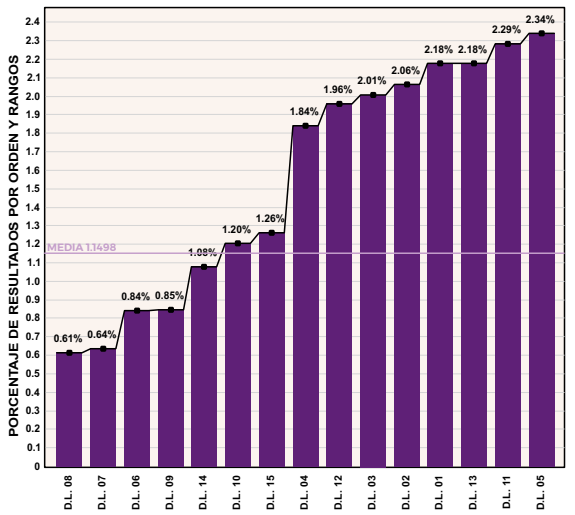

PROCESO ELECTORAL

DEL ESTADO DE DURANGO 2020 - 2021

ELECCIÓN DEL PODER LEGISLATIVO

H. CONGRESO DEL ESTADO LXIX LEGISLATURA

2020 ::: 2021

Estado de Durango

El Estado y su capital tomaron el nombre de la ciudad homónima que se encuentra en la provincia española de Vizcaya. En el idioma vasco, se considera la posibilidad de que el significado de Durango es “vega entre alturas" o "vega extensa"; lo que sígnica, tierra plana y fértil limitada por elevaciones, o muy grande. Durango puede traducirse también como "helechal" o "lugar de helechos", según aparece en el libro de Etimología de Apellidos Vascos, de Isaac López Mendizábal. Finalmente, para la cultura tepehuana, nativa del Estado Durango quiere decir "más allá del agua", por la abundancia de ríos que atravesaban el valle del Guadiana.

El escudo del Estado es el mismo de la ciudad de Victoria de Durango y del Municipio de Durango.

Posee los siguientes elementos: un árbol de roble de color café, con follaje abundante en un vivo color verde; dos lobos con actitud de correr, en fondo azul; dos ramas de palma color verde a manera de guirnalda en ambos lados del escudo, las que van enlazadas por sus tallos con un moño de color rojo en la parte inferior. Todo esto enmarcado en un armazón color café bronce; en la parte superior del escudo aparece la corona real de color amarillo oro con piedras azules en sus arcos verticales y piedras en forma de rombo en su base, estas se encuentran incrustadas y alternan en rojo y azul, al interior de la corona se encuentra un forro rojo vivo; finalmente en la parte alta de la corona se remata con una esfera que representa el globo terráqueo rematado por una cruz latina.

El Estado está dividido en 39 municipios, 15 distritos locales y 1,369 secciones y en el Proceso Electoral 2020-2021 contaba con una lista nominal de 1,332,803 electores y de un padrón electoral de 1,336,587 Ciudadana(o)s, de los cuales participaron con su sufragio 569,252 electores y contando con una participación ciudadana en la entidad federativa de 42.71% distribuida en 2,541 casillas.

N
O
E
S

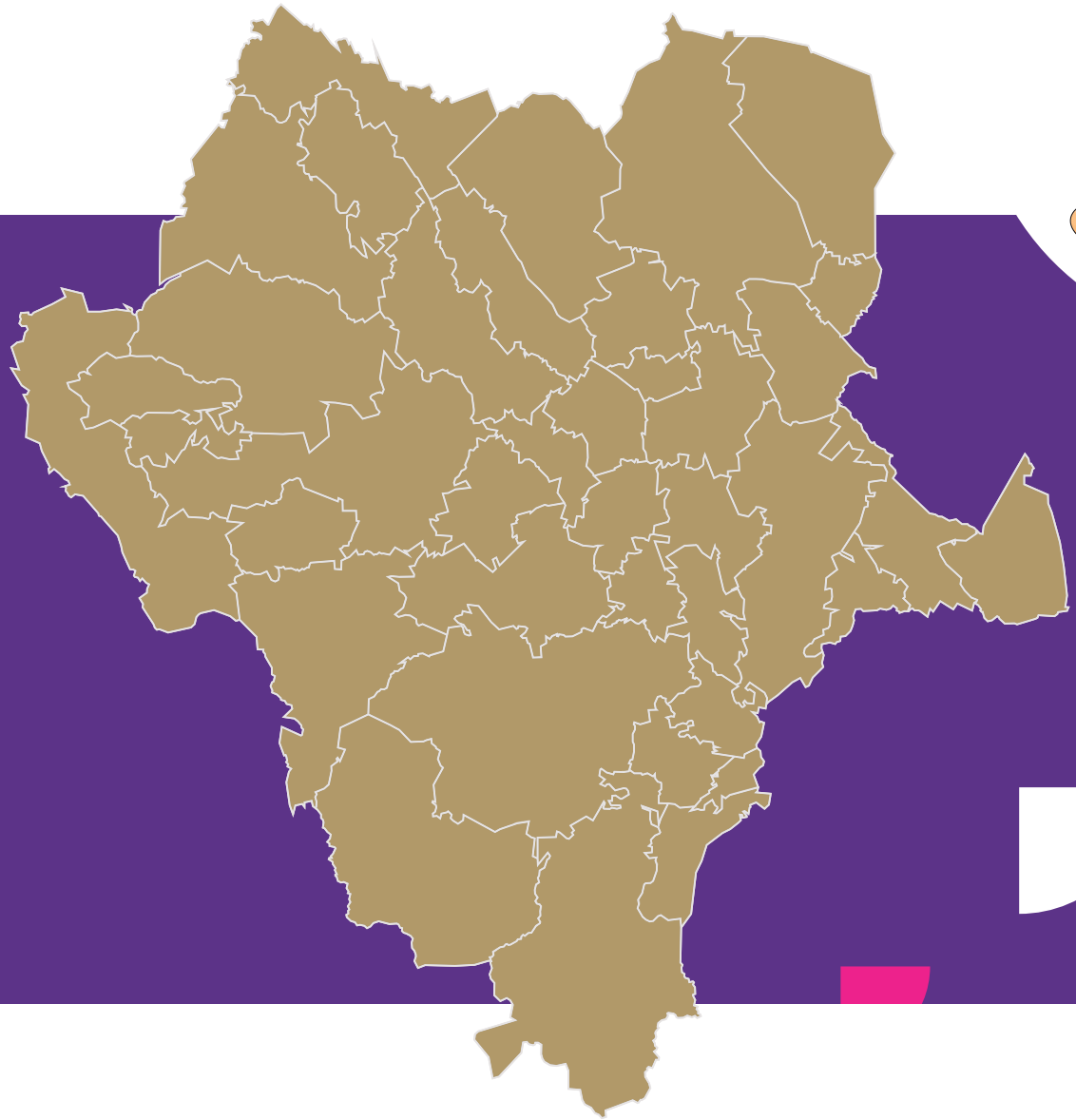

En cumplimiento al Acuerdo INE/CG153/2021 de fecha 26 de febrero 2021, emitido por el Consejo General del Instituto Nacional Electoral, este último, aprobó la nueva demarcación territorial de los distritos electorales uninominales locales en el que se divide el estado de Durango y sus respectivas cabeceras distritales, aplicado en el pasado Proceso Electoral Local 2020-2021, reduciendo el número de secciones de 1,419 a 1,369 fusionando 50 secciones no urbanas las cuales tenían registrada una población de menos de 50 electores. En entre sentido, se detectaron por el Registro Federal de Electores 18 secciones adicionales, en las cuales no se contó con la población para la instalación de casillas básicas. Por lo tanto, dichos electores se les ubicó en la casilla más próxima.

Ubicación de las oficinas Centrales del Instituto Electoral y de Participación del Estado de Durango.

El inmueble que ocupan las oficinas del Instituto Electoral y de Participación Ciudadana del Estado de Durango, se encuentra ubicado en calle Litio sin número, Colonia Ciudad Industrial, C.P. 34208, Durango, Durango.

Vista frontal del inmueble que ocupan las instalaciones del Instituto Electoral y de Participación Ciudadana del Estado de Durango.

Consejos Municipales cabecera de Distrito

Los artículos 104 y 108 de la Ley de Instituciones y Procedimientos Electorales para el Estado de Durango establece que los Consejos Municipales son los órganos encargados de la preparación, desarrollo y vigilancia del proceso electoral, dentro de sus respectivos ámbitos de competencia y conforme a lo establecido por esta Ley y las demás disposiciones relativas.

En cada uno de los municipios en que se divide el Estado, funcionará un Consejo Municipal con residencia en la cabecera del municipio.

Los Consejos Municipales iniciarán sus funciones a más tardar la primera semana del mes de noviembre del año anterior al de la elección y las concluirá al término del proceso electoral. A partir de su instalación y hasta el término del proceso sesionarán por lo menos una vez al mes.

Los Consejos Municipales que residan en los municipios cabecera de distrito local electoral, realizarán el registro de fórmulas de candidatos a diputados de mayoría relativa, en los términos de la Ley; así como el cómputo distrital correspondiente a la elección de diputados por el principio de mayoría relativa conforme a lo previsto en la Ley.

Los Consejos Municipales se integrarán con los siguientes miembros:

I. Un Presidente y un Secretario designados por el Consejo General. El Presidente tendrá derecho a voz y voto, y el Secretario sólo tendrá derecho a voz;

II. Cuatro Consejeros Electorales propietarios, y cuatro suplentes, con derecho a voz y voto, designados por el Consejo General. de producirse una ausencia definitiva, o en su caso, de incurrir el consejero propietario en dos inasistencias de manera consecutiva sin causa justificada, el suplente será llamado para que concurra a la siguiente sesión a rendir la protesta de ley; y

III. Un representante por cada uno de los partidos políticos y de los candidatos independientes en su caso, con registro o acreditación, con derecho a voz.

Principales atribuciones

Conforme al artículo 108 de la Ley de Instituciones y Procedimientos Electorales para el Estado de Durango, los Consejos Municipales Electorales, tienen las siguientes funciones:

I. Vigilar la observancia de esta Ley y de las disposiciones relativas;
II. Cumplir con los acuerdos que dicte el Consejo General;
III. Resolver sobre las peticiones y consultas que sometan los ciudadanos, candidatos y partidos políticos, relativas al desarrollo del proceso electoral y demás asuntos de su competencia;
IV. Recibir los medios de impugnación que se interpongan en contra de los acuerdos y resoluciones del Consejo Municipal e iniciar el trámite que corresponda de acuerdo con las disposiciones de la ley de la materia;
V. Registrar los nombramientos de los representantes de los partidos políticos y de los candidatos independientes que estén acreditados en el propio Consejo;
VI. Registrar a los candidatos a Presidente, Síndico y Regidores del Ayuntamiento;
VII. Recibir del Consejo General las listas nominales de electores;
VIII. Recibir del Consejo General la documentación y materiales electorales aprobadas para los comicios y hacerlas llegar, en los términos de esta Ley, a los Presidentes de las Mesas Directivas de Casillas;
IX. Proceder, conforme a lo establecido en la Ley, a la ubicación de las casillas y a la integración de las mesas directivas de las mismas;
X. Registrar los nombramientos de los representantes de partido y de los candidatos independientes ante las mesas directivas de casilla y de los representantes generales;
XI. Publicar las listas de los ciudadanos que integran las mesas directivas de casilla y la ubicación de éstas, conforme a los términos establecidos en esta Ley;
XII. Sustituir a los integrantes de las mesas directivas de casilla que, por causa de fallecimiento, privación de la libertad y otras análogas, estén impedidos para cumplir con su cometido. En este caso, la sustitución tendrá lugar en cualquier tiempo;
XIII. Cuidar de la debida instalación, integración y funcionamiento de las mesas directivas de casilla;
XIV. Recibir los paquetes electorales y la documentación relativa a la elección de integrantes del Ayuntamiento;
XV. Efectuar el cómputo municipal y entregar la constancia de mayoría y validez a los candidatos a Presidente y Síndico que hubieren obtenido la mayoría de votos;
XVI. Hacer el cómputo municipal para la asignación de regidores de representación proporcional y entregar la constancia de asignación y validez de esta elección;
XVII. Hacer la declaratoria de validez de la elección de los integrantes de los Ayuntamientos;
XVIII. Remitir al Tribunal Electoral, en su caso, la documentación relativa a la elección municipal, para los efectos de lo dispuesto en la ley de la materia, enviando copia al Consejo General;
XIX. Remitir a la Oficialía Mayor del Congreso, la información relativa a la elección municipal, para los efectos Constitucionales pertinentes;
XX. Informar al Consejo General sobre el ejercicio de sus funciones y sobre todo aquello que éste le solicite;
XXI. Concluido el proceso electoral, destruir la documentación que hubiere quedado en su poder, previa autorización del Consejo General; y
XXII. Las demás que le confiera esta Ley y el reglamento respectivo.

Padrón Electoral y Lista Nominal de Electores

Los artículos 128 y 147 numeral 1 de la LGIPE refieren que, el Padrón Electoral constará de la información básica de los varones y mujeres mexicanos, mayores de 18 años que han presentado la solicitud de inscripción, agrupados en dos secciones, la de ciudadanos residentes en México y la de ciudadanos residentes en el extranjero. Por otro lado, la Lista Nominal de Electores, contiene el nombre de las personas incluidas en el Padrón Electoral, agrupadas por distrito y sección, a quienes se ha expedido y entregado su credencial para votar, elaborada por la Dirección Ejecutiva del Registro Federal de Electores (DERFE).

En este tenor, el artículo 93 del RE refiere que la DERFE generará y entregará las listas nominales de electores definitivas con fotografía, las adendas respectivas, si las hubiere, las listas nominales de electores producto de instancias administrativas y resoluciones del Tribunal Electoral y, en los casos que aplique, la lista nominal de electores residentes en el extranjero, a los OPL, con base a las disposiciones generales que emita el Consejo General, así como a lo previsto en los convenios generales de coordinación y colaboración que sean suscritos entre el Instituto y los OPL . De la misma manera, tales documentos serán entregados a los funcionarios de casilla por conducto de los consejos correspondientes, a los representantes de partidos políticos y, en su caso, de candidaturas independientes.

Gráfico 01. Lista Nominal del Estado de Durango separado por género.

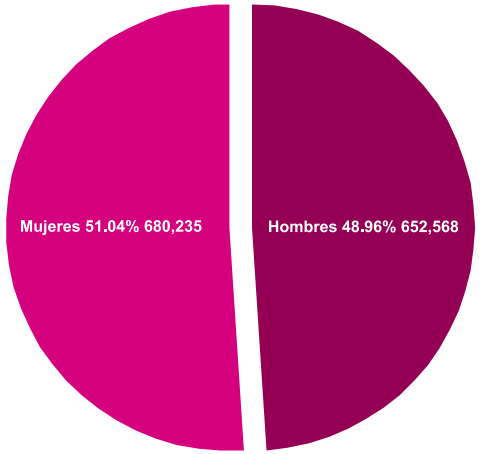

Gráfico 02. Lista Nominal y Padrón Electoral en los Procesos Electorales 2015, 2018 y 2021

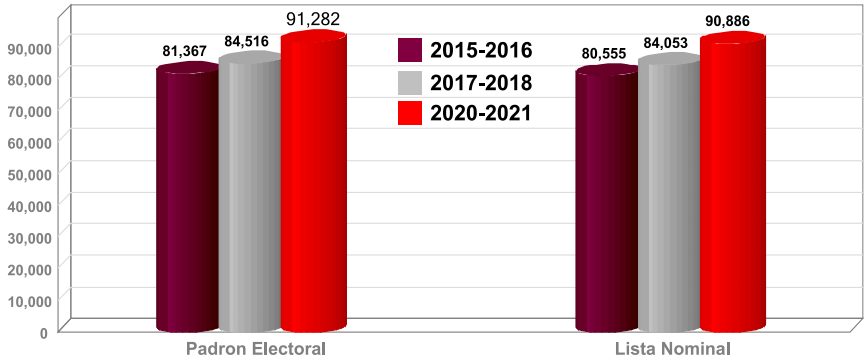

Gráfico 03. Lista Nominal del Estado de Durango separado por género y grupos de Edad

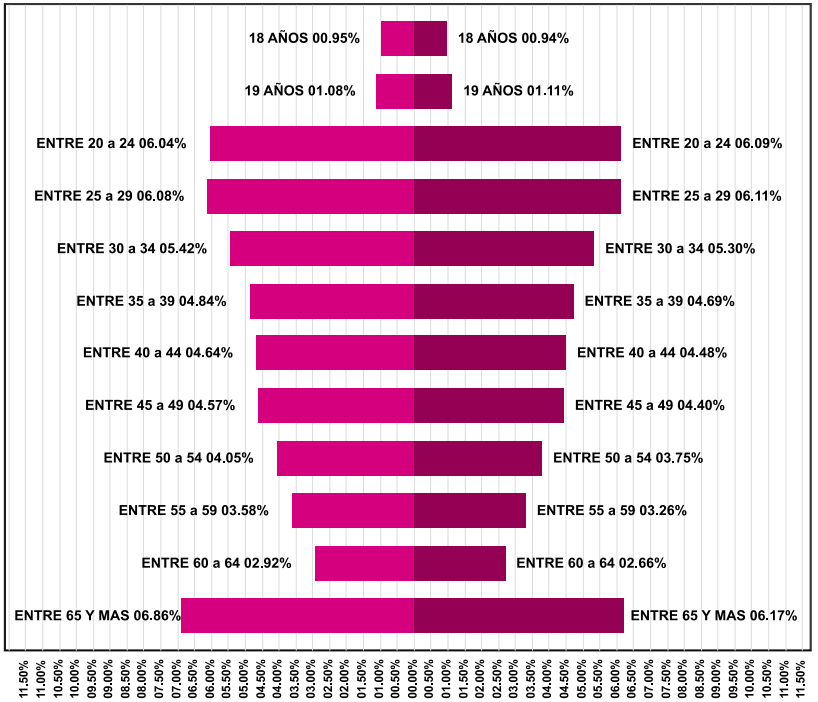

A continuación, se presentan gráficas con base en la elección de Diputados en el estado de Durango, en la que se muestra la participación ciudadana alcanzada entre el 2015 a 2021.

Proceso Electoral	Padrón Electoral.	Lista Nominal	Participación	Abstención
2015-2016	1,241,329	1,235,514	692,775	542,739
2017-2018	1,283,100	1,276,406	722,133	572,537
2020-2021	1,336,587	1,332,803	569,252	763,551

Casillas electorales

El artículo 41, base V, apartado B, inciso a), numeral 4 de la Constitución Política de los Estados Unidos Mexicanos (CPEUM), así como el 32, numeral 1, inciso a), fracción IV de la LGIPE, establecen que el Instituto Nacional Electoral es la autoridad única para la ubicación de las casillas y la designación del funcionario de Mesa Directiva de Casilla (MDC), tanto en elecciones federales como en elecciones locales.

El artículo 253 de la LGIPE, describe la tipología de casillas electorales que analizaremos en este documento. En este sentido, los tipos de casilla son los siguientes:

- **Básica**: Este tipo de casilla es el que se instala en toda sección electoral por cada 750 electores o fracción para recibir la votación de los ciudadanos residentes en la misma.

- **Contigua:** Este tipo de casillas se instalan, cuando el número de ciudadanos inscritos en la Lista Nominal de electores correspondientes a una sección es superior a 3,000 electores, se instalarán en un mismo sitio o local tantas casillas como resulte de dividir alfabéticamente el número de ciudadanos inscritos en la lista entre 750 y, no existiendo un local que permita la instalación en un mismo sitio de las casillas necesarias, se ubicarán éstas en lugares contiguos atendiendo a la concentración y distribución de los electores en la sección.

- **Extraordinaria:** Cuando las condiciones geográficas, de infraestructura o socioculturales de una sección hagan difícil el acceso de todos los electores residentes en ella a un mismo sitio, podrá acordarse la instalación de varias casillas extraordinarias en lugares que ofrezcan un fácil acceso a los electores. Para lo cual, si técnicamente fuese posible, se deberá elaborar el listado nominal conteniendo únicamente los nombres de los ciudadanos que habitan en la zona geográfica donde se instalen dichas casillas.

- **Especial:** Según el artículo 258 de la Ley Electoral, son aquellas que se instalan para la recepción del voto de los electores que se encuentren transitoriamente fuera de la sección correspondiente a su domicilio. El número y la ubicación de este tipo de casilla se determinan en atención a la cantidad de municipios comprendido en su ámbito territorial, a su densidad poblacional y a sus características geográficas y demográficas.

Se muestra el histórico de las casillas aprobadas por tipo de casilla y domicilio del Estado de Durango de 2015 a 2021 de la elección de Diputados Locales.

Año	Total de Secciones	Tipo de Casilla*					Tipo de domicilio**				
		Total	B.	C.	S.	E.	Total	E.	O.P.	L.P.	P.
2016	1419	2,455	1,367	975	29	84	2,455	2,026	58	81	290
2018	1419	2,479	1,354	1019	21	85	2479	2,067	53	122	237
2021	1,369	2,541	1,351	1,087	12	91	2,541	2,100	77	155	209

*B: Básica, C: Contigua, S: Especial, E: Extraordinaria. **E. Escuela, O.P. Oficina Pública, L.P. Lugar Público, P Particular.
Fuente: Directorio de ubicación de casillas.

Gráfico 04. Instalación de casillas 2015 a 2021 en el estado de Durango en la elección de Diputados por tipo de casilla

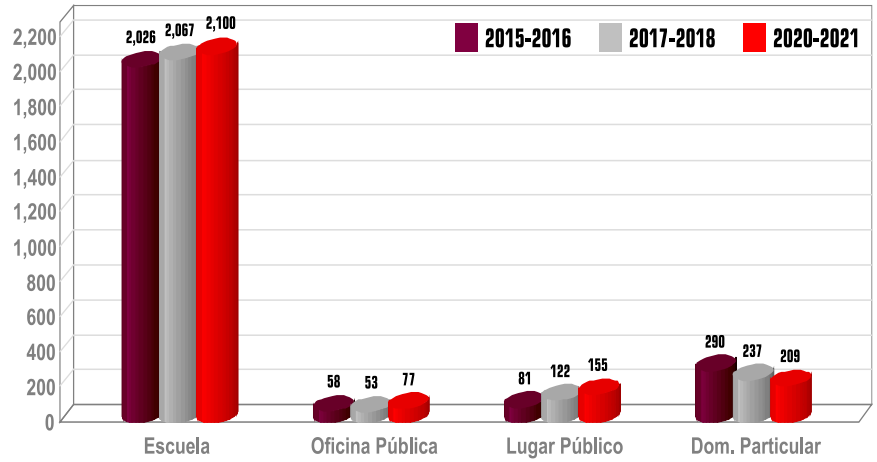

Los artículos 256 y 258 de la LGIPE señalan el procedimiento para determinar la ubicación de las casillas, para lo cual, las Juntas Distritales Ejecutivas del Instituto Nacional Electoral recorrieron la totalidad de las 1,369 secciones con el propósito de localizar domicilios y lugares que cumplieran con los requisitos establecidos en el artículo 255 de la citada ley, y que además cumplan con los requerimientos de sana distancia derivados de la pandemia de COVID-19. Estos lugares debieron cumplir con lo siguiente:

a) Fácil y libre acceso para los electores;

b) Aseguren la instalación de canceles o elementos modulares que garanticen el secreto en la emisión del voto;

c) No ser casas habitadas por servidores públicos de confianza, federales, estatales o municipales;

d) No ser inmuebles habitados o propiedad de dirigentes de partidos políticos o candidatos registrados en la elección de que se trate;

e) No ser establecimientos fabriles, templos o locales destinados al culto, o locales de partidos políticos; y

f) No ser locales ocupados por cantinas, centros de vicio o similares

Asimismo, se preferirán en este orden los siguientes inmuebles:

1) **Escuelas:** Se considerarán sólo si se ubican dentro de las instalaciones de los inmuebles, por lo que, en caso de instalarse fuera, enfrente, a un lado o cerca, se considerará que se está instalando en un lugar público (normalmente las calles, plazas o espacios abiertos cercanos a los planteles).

2) **Oficinas públicas:** Se catalogará como edificio público cuando la casilla se instale dentro del inmueble; si se utiliza un portal, corredores o pasillos, al no introducirse al inmueble, se considerará como lugar público. Son los lugares menos utilizados, ya que por su naturaleza es complicado que estén disponibles para su uso el día de la Jornada Electoral.

3) **Lugares públicos:** Habitualmente, las calles, plazas o espacios abiertos cercanos a los planteles educativos ofrecen ventajas como accesibilidad y espacio; sin embargo, también presentan mayores carencias (regularmente quedan a la intemperie, sin servicios, sin mobiliario, etc., entre otros).

4) **Domicilios particulares:** Regularmente se utilizan para instalar casillas, sin embargo, en estos casos es frecuente que el propietario o responsable del inmueble cambie de opinión sobre su autorización para utilizar su domicilio para instalar casillas, dependiendo de diversos factores que no necesariamente obedecen al trabajo del Instituto, por ello, es recomendable contar con alternativas.

Finalmente, cumpliendo los requisitos de ubicación y publicación de las listas de ubicación de casillas o encarte, Los Consejos Distritales del Instituto Nacional Electoral determinan la instalación de casillas especiales para la recepción del voto de los electores que se encuentren transitoriamente fuera de la sección correspondiente a su domicilio tanto para elecciones federales y locales.

A continuación, se presenta la información respecto a las casillas aprobadas e instaladas durante los procesos electorales locales realizados entre 2015 al 2021. Distribuidos por tipo de domicilio y observando como cambio la composición de domicilio por la necesidad de ajustar su ubicación por la pandemia del coronavirus SARS COV-2 o COVID-19.

Participación ciudadana

A continuación, se presenta gráfica con base en la elección de Diputados en el estado de Durango, en la que se muestra la participación ciudadana alcanzada en la Entidad Federativa.

Gráfico 05. Participación Ciudadana y Abstención en los Procesos Electorales 2015, 2018 y 2021 en el Estado de Durango

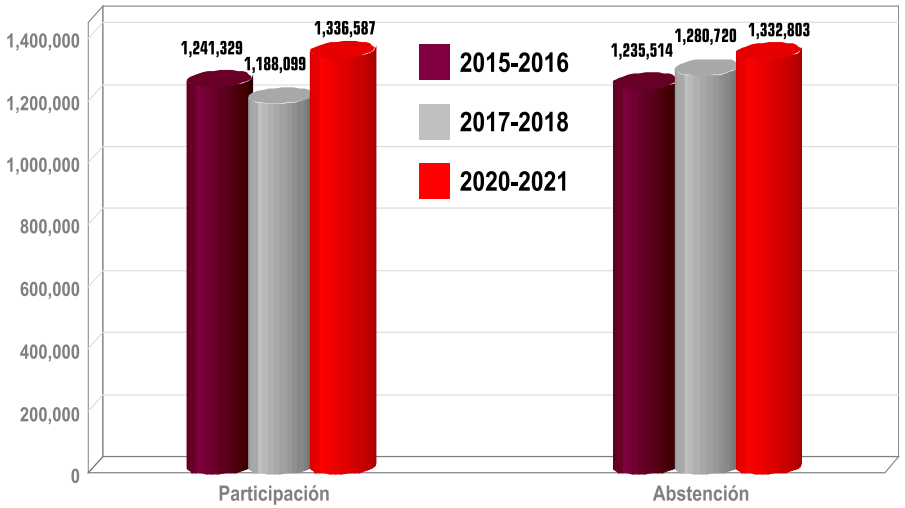

Fuente: Estadísticas Electorales Locales 2015-2016

Posteriormente, se presenta la información respecto a las casillas aprobadas e instaladas durante los procesos electorales locales realizados entre 2015 al 2021.

Casillas aprobadas e instaladas entre 2015 al 2021 pen el Estado de Durango en la elección de Diputados.

Año	Casillas Aprobadas	Casillas Instaladas	Casillas no Instaladas
2015-2016	2,455	2455	0
2017-2018	2479	2479	0
2020-2021	2,541	2,541	0

Gráfico 06. Instalación de casillas de 2015 a 2021 en el estado de Durango de la Elección de Diputados.

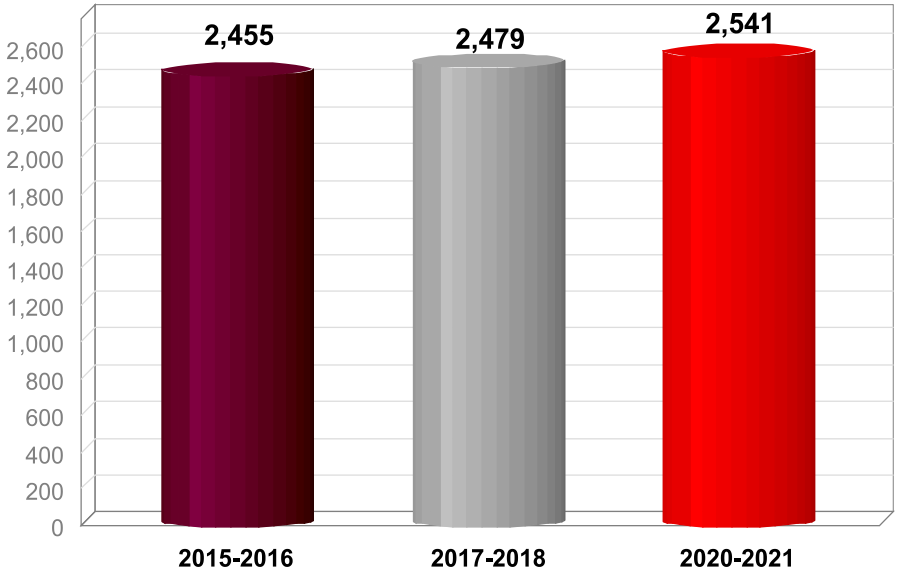

Gráfico 09. Participación ciudadana en el Proceso Electoral 2015-2016

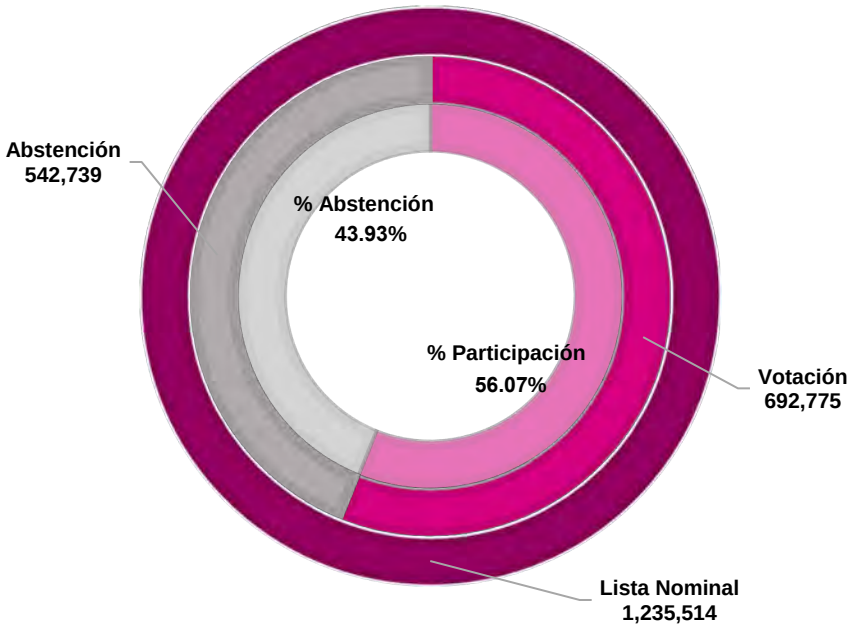

Gráfico 10. Participación ciudadana en el Proceso Electoral 2017-2018

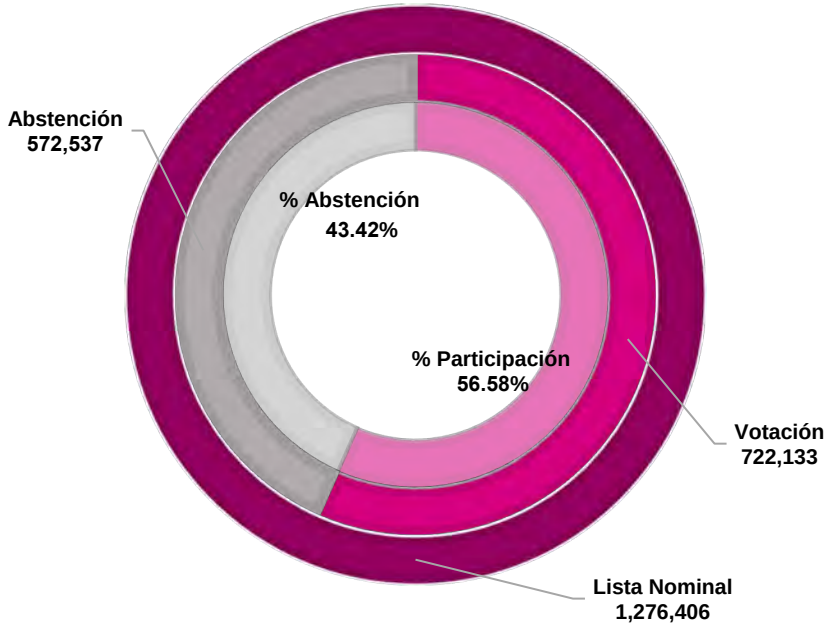

Gráfico 11. Participación ciudadana en el Proceso Electoral 2020-2021

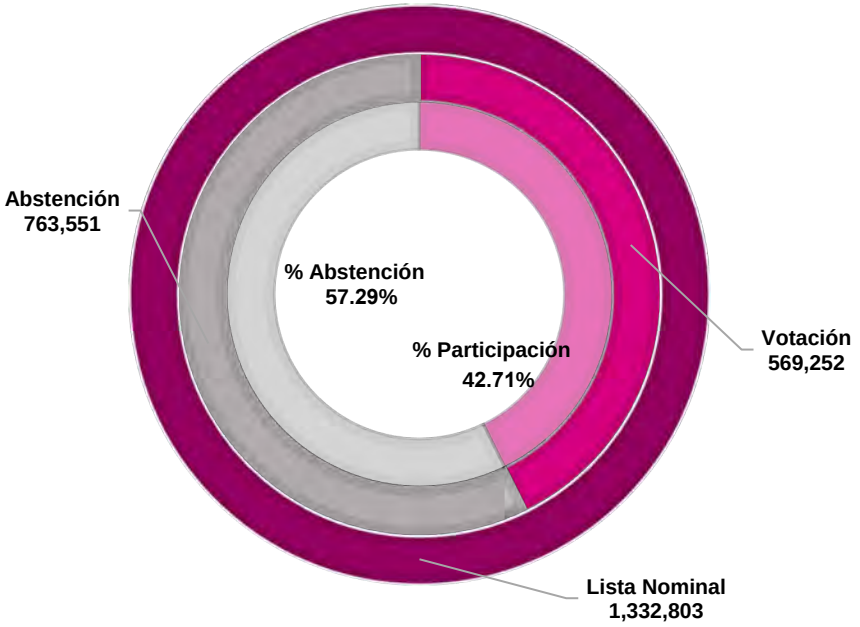

Integración del LXIX Legislatura del Estado de Durango a Partir de los Resultados del Proceso Electoral Local 2020-2021

DIPUTADOS POR EL PRINCIPIO DE MAYORÍA RELATIVA

Dtto	Partido Político	Nombre	Candidato	Género
I	PAN	ALEJANDRO MOJICA NARVAEZ	Propietario	Masculino
		ALEJANDRA ELIZABETH TERRONES OCHOA	Suplente	
II	PRD	RICARDO FIDEL PACHECO RODRÍGUEZ	Propietario	Masculino
		NOEL FERNÁNDEZ MATURINO	Suplente	
III	PRD	FRANCISCO LONDRES BOTELLO CASTRO	Propietario	Masculino
		JOSÉ ANTONIO SOLÍS CAMPOS	Suplente	
IV	PRD	GABRIELA HERNÁNDEZ LÓPEZ	Propietario	Femenino
		SINDI KARINA PASTRANA LABRADOR	Suplente	
V	PAN	SILVIA PATRICIA JIMÉNEZ DELGADO	Propietario	Femenino
		DIANA VALERIA BARRAZA CASTAÑEDA	Suplente	
VI	PRD	JOSÉ RICARDO LÓPEZ PESCADOR	Propietario	Masculino
		MONSERRAT MAILENNE MARTÍNEZ GAYTÁN	Suplente	
VII	PAN	JOEL CORRAL ALCÁNTAR	Propietario	Masculino
		JOSÉ ÁNGEL GARCÍA BARRAZA	Suplente	
VIII	PAN	GERARDO GALAVIZ MARTÍNEZ	Propietario	Masculino
		PEDRO TOQUERO GUTIÉRREZ	Suplente	
IX	PT	MARIO ALFONSO DELGADO MENDOZA	Propietario	Masculino
		CANDELARIO DELGADO MENDOZA	Suplente	
X	morena	ALEJANDRA DEL VALLE RAMÍREZ	Propietario	Femenino
		ZAIRA SOCORRO HERNÁNDEZ RUIZ	Suplente	
XI	morena	OFELIA RENTERÍA DELGADILLO	Propietario	Femenino
		MARÍA DEL ROCÍO HURTADO ORONA	Suplente	
XII	morena	EDUARDO GARCÍA REYES	Propietario	Masculino
		JUAN CARLOS RÍOS GARCÍA	Suplente	
XIII	PRD	SUSY CAROLINA TORRECILLAS SALAZAR	Propietario	Femenino
		MARÍA LUISA GONZÁLEZ LÓPEZ	Suplente	
XIV	PRD	DAVID RAMOS ZEPEDA	Propietario	Masculino
		J. CARMEN FERNÁNDEZ PADILLA	Suplente	
XV	PRD	SANDRA LUZ REYES RODRÍGUEZ	Propietario	Femenino
		MARÍA PALOMA PÉREZ GAMERO	Suplente	

DIPUTADOS POR EL PRINCIPIO DE REPRESENTACIÓN PROPORCIONAL

No	Partido Político	Nombre	Candidato	Género
1	PAN	VERÓNICA PÉREZ HERRERA	Propietario	Femenino
		TERESA SOTO RODRÍGUEZ	Suplente	
2	PAN	FERNANDO ROCHA AMARO	Propietario	Masculino
		JOSÉ LUIS ROCHA MEDINA	Suplente	
1	PRD	ALICIA GUADALUPE GAMBOA MARTÍNEZ	Propietario	Femenino
		ROSA MARÍA TRIANA MARTÍNEZ	Suplente	
2	PRD	LUIS ENRIQUE BENITEZ OJEDA	Propietario	Masculino
		JOSÉ ANTONIO MORALES GUZMÁN	Suplente	
3	PRD	SUGHEY ADRIANA TORRES RODRÍGUEZ	Propietario	Femenino
		YOLANDA DEL ROCÍO PACHECO CORTEZ	Suplente	
1	VERDE	MA DE LOS ÁNGELES ROJAS RIVERA	Propietario	Femenino
		JENNIFER ADELA DERAS	Suplente	
1	morena	SANDRA LILIA AMAYA ROSALES	Propietario	Femenino
		CYNTHIA MONTSERRAT HERNÁNDEZ QUIÑONES	Suplente	
2	morena		Propietario	Masculino
		CHRISTIAN ALAN JEAN ESPARZA	Suplente	
3	morena	MARISOL CARRILLO QUIROGA	Propietario	Femenino
		DIANA MARIBEL TORRES TORRES	Suplente	
4	morena	BERNABÉ AGUILAR CARRILLO	Propietario	Masculino
		MARÍA RITA VILLA MANRÍQUEZ	Suplente	

A continuación, se incluirá la composición del poder legislativo de la LXVII, LXVIII Y LA LXIX legislaturas de las elecciones de 2016, 2018 y 2021 para la revisión de datos comparativos.

PODER LEGISLATIVO
H. CONGRESO DEL ESTADO DE DURANGO
LXVII 2016 - 2018

INTEGRACIÓN DEL LXVII LEGISLATURA DEL ESTADO DE DURANGO
RESULTADOS DEL PROCESO ELECTORAL LOCAL 2015 - 2016

IEPC DURANGO

ESTADO LIBRE Y SOBERANO DE DURANGO
LXVII LEGISLATURA

DIPUTACIONES	
PAN	5 MR (I,II,IV,VI) 3 RP
PRI	6 MR (VII,IX,X,XI,XII, XV) 3 RP
PRD	1 MR (XIII) 1 RP
VERDE	1 MR, (XIV) 1 RP
PT	0 MR, 1 RP
ALIANZA	1 MR (VIII), 1 RP
PD	1 MR (XIII), 0 RP

DIPUTACIONES	
PAN	4 HOMBRES 4 MUJERES
PRI	5 HOMBRES 3 MUJERES
PRD	0 HOMBRES 2 MUJERES
VERDE	2 HOMBRES 0 MUJERES
PT	1 HOMBRE 0 MUJERES
ALIANZA	1 HOMBRE 1 MUJER
PD	0 HOMBRE 1 MUJER

DIPUTADO MR. DTTO. VII
JESUS EVER MEJORADO REYES
PROPIETARIO
FORTINO ESCARCEGA VILLA
SUPLENTE

DIPUTADA MR. DTTO. I
SILVIA PATRICIA JIMENEZ DELGADO
PROPIETARIA
NORMA ISELA RODRIGUEZ CONTRERAS
SUPLENTE

DIPUTADO MR. DTTO. VIII
MAXIMILIANO SILERIO
PROPIETARIO
MARTIN AARON SILVESTRE SARIÑANA
SUPLENTE

DIPUTADA RP. NO. 01
ADRIANA DE JESUS VILLA HUIZAR
PROPIETARIO
MARIA MONSERRAT QUEZADA PACHECO
SUPLENTE

DIPUTADA RP. No. 02
ELIZABETH NÁPOLES GONZÁLEZ
PROPIETARIO
NANCY ADELA VÁZQUEZ MARTÍNEZ
SUPLENTE

DIPUTADO RP. NO. 03
LUIS ENRIQUE BENITEZ OJEDA
PROPIETARIA
JUAN JOSÉ RAMÍREZ ORTIZ
SUPLENTE

DIPUTADA MR. DTTO IX
MARISOL PEÑA RODRIGUEZ
PROPIETARIA
MARICELA RENTERIA DERAS
SUPLENTE

DIPUTADA MR. DTTO. II
GINA GERARDINA CAMPUZANO GONZALEZ
PROPIETARIA
ROSALVA VILLA CAMPA
SUPLENTE

DIPUTADO MR. DTTO. XIV
GERARDO VILLAREAL SOLIS
PROPIETARIO
FRANCISCO JAVIER IBARRA
SUPLENTE

DIPUTADO RP. NO. 01
RIGOBERTO QUIÑONES SAMANIEGO
PROPIETARIO
CESAR IVAN IBAÑEZ VALADEZ
SUPLENTE

DIPUTADA MR. DTTO XIII
JAQUELINE DEL RÍO LÓPEZ
PROPIETARIA
CLARA MAYRA ZEPEDA
SUPLENTE

DIPUTADO RP. NO. 01
FRANCISCO JAVIER IBARRA JAQUEZ
PROPIETARIA
GERARDO VILLAREAL SOLÍS
SUPLENTE

DIPUTADO RP. NO. 01
RODOLFO DORADOR PÉREZ GAVILÁN
PROPIETARIO
LUIS FERNANDO GALINDO RAMÍREZ
SUPLENTE

DIPUTADO RP. NO. 02
ROSA MARÍA TRIANA MARTÍNEZ
PROPIETARIA
MIREYA JUDITH VALLES NEVAREZ
SUPLENTE

DIPUTADA MR. DTTO III
MAR GRECIA OLIVA GUERRERO
PROPIETARIA
BRENDA AZUCENA ROSAS
SUPLENTE

DIPUTADA RP. NO. 01
ELIA ESTRADA MACIAS
PROPIETARIA
MARIA DE LOS ANGELES RODRIGUEZ GUZMAN
SUPLENTE

DIPUTADA MR. DTTO X
ALMA MARINA VITELA RODRÍGUEZ
PROPIETARIA
LAURA ASUCENA RODRÍGUEZ CASILLAS
SUPLENTE

DIPUTADO MR. DTTO IV
JOSÉ ANTONIO OCHOA RODRÍGUEZ
PROPIETARIO
JORGE PEREZ ROMERO
SUPLENTE

DIPUTADO RP. NO. 03
AUGUSTO FERNANDO AVALOS LONGORIA
PROPIETARIO
OMAR MATA VALADEZ
SUPLENTE

DIPUTADA MR. DTTO VI
ROSA ISELA DE LA ROCHA NEVAREZ
PROPIETARIA
MA. DE LOS ANGELES HERERA RIOS
SUPLENTE

DIPUTADO RP. NO. 01
RICARDO FIDEL PACHECO RODRIGUEZ
PROPIETARIO
RICARDO MORALEZ CORRAL
SUPLENTE

DIPUTADO MR. DTTO XI
JOSÉ GABRIEL RODRÍGUEZ VILLA
PROPIETARIO
JUAN SEGOVIA SAENZ
SUPLENTE

DIPUTADO MR. DTTO V
JORGE ALEJANDRO SALUM DEL PALACIO
PROPIETARIO
MARIO GARZA ESCOBOSA
SUPLENTE

DIPUTADO MR. DTTO XII
SERGIO URIBE RODRIGUEZ
PROPIETARIO
LUIS ALBERTO BAÑUELOS CASTRO
SUPLENTE

DIPUTADO MR. DTTO XV
ADAN SORIA RAMIREZ
PROPIETARIO
FRANCISCO GONZÁLEZ DE LA CRUZ
SUPLENTE

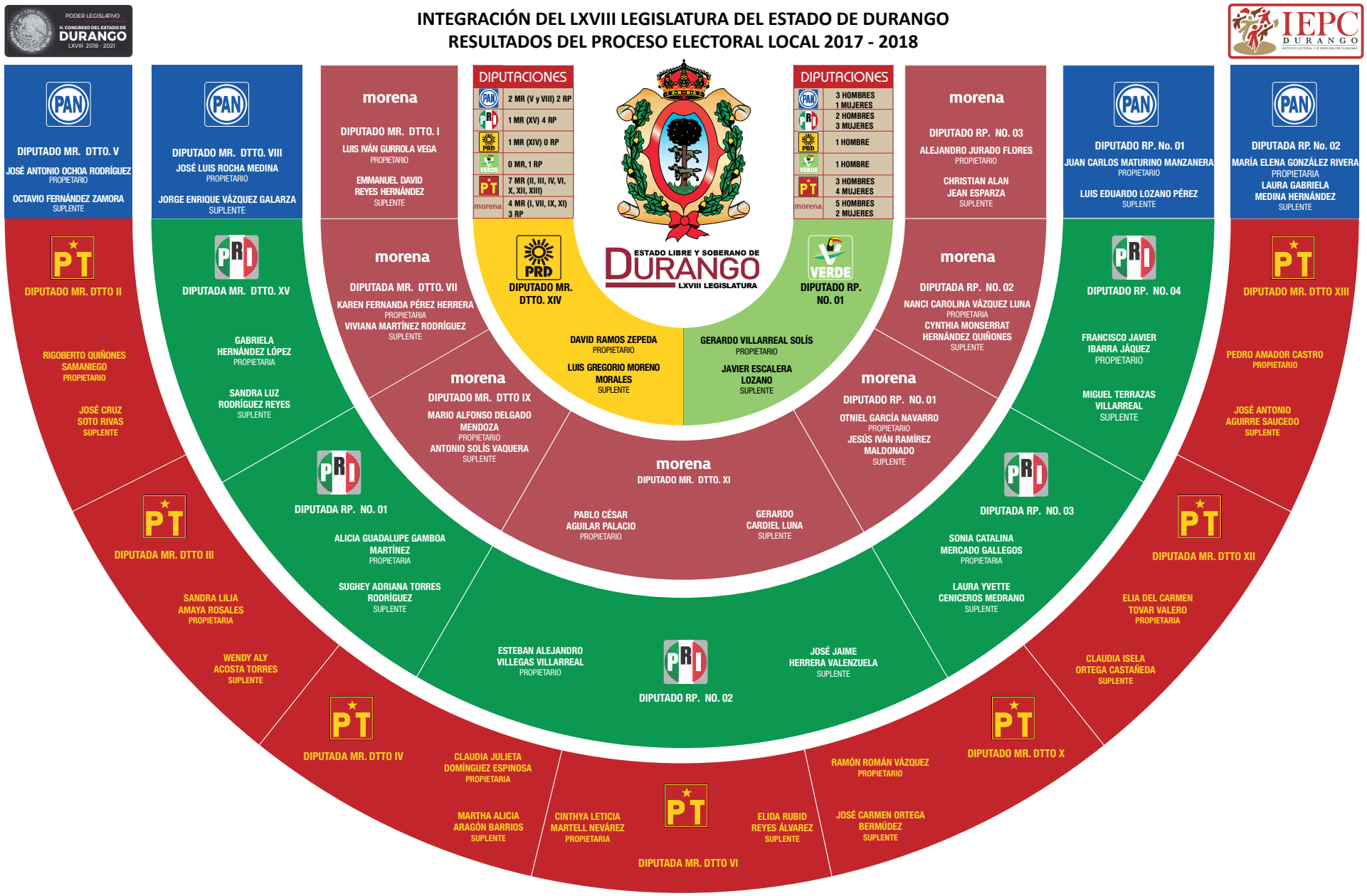
PODER LEGISLATIVO
H. CONGRESO DEL ESTADO DE DURANGO
LXVIII 2018 - 2021
INTEGRACIÓN DEL LXVIII LEGISLATURA DEL ESTADO DE DURANGO
RESULTADOS DEL PROCESO ELECTORAL LOCAL 2017 - 2018
IEPC DURANGO
ESTADO LIBRE Y SOBERANO DE DURANGO
LXVIII LEGISLATURA
DIPUTACIONES
2 MR (V y VIII) 2 RP
1 MR (XV) 4 RP
1 MR (XIV) 0 RP
0 MR, 1 RP
7 MR (II, III, IV, VI, X, XII, XIII)
4 MR (I, VII, IX, XI) 3 RP
DIPUTACIONES
3 HOMBRES 1 MUJERES
2 HOMBRES 3 MUJERES
1 HOMBRE
1 HOMBRE
3 HOMBRES 4 MUJERES
5 HOMBRES 2 MUJERES
DIPUTADO MR. DTTO. V
JOSÉ ANTONIO OCHOA RODRÍGUEZ PROPIETARIO
OCTAVIO FERNÁNDEZ ZAMORA SUPLENTE
DIPUTADO MR. DTTO. VIII
JOSÉ LUIS ROCHA MEDINA PROPIETARIO
JORGE ENRIQUE VÁZQUEZ GALARZA SUPLENTE
DIPUTADO MR. DTTO. I
LUIS IVÁN GURROLA VEGA PROPIETARIO
EMMANUEL DAVID REYES HERNÁNDEZ SUPLENTE
DIPUTADO RP. NO. 03
ALEJANDRO JURADO FLORES PROPIETARIO
CHRISTIAN ALAN JEAN ESPARZA SUPLENTE
DIPUTADO RP. No. 01
JUAN CARLOS MATURINO MANZANERA PROPIETARIO
LUIS EDUARDO LOZANO PÉREZ SUPLENTE
DIPUTADA RP. No. 02
MARÍA ELENA GONZÁLEZ RIVERA PROPIETARIA
LAURA GABRIELA MEDINA HERNÁNDEZ SUPLENTE
DIPUTADO MR. DTTO II
RIGOBERTO QUIÑONES SAMANIEGO PROPIETARIO
JOSÉ CRUZ SOTO RIVAS SUPLENTE
DIPUTADA MR. DTTO. XV
GABRIELA HERNÁNDEZ LÓPEZ PROPIETARIA
SANDRA LUZ RODRÍGUEZ REYES SUPLENTE
DIPUTADA MR. DTTO. VII
KAREN FERNANDA PÉREZ HERRERA PROPIETARIA
VIVIANA MARTÍNEZ RODRÍGUEZ SUPLENTE
DIPUTADO MR. DTTO. XIV
DAVID RAMOS ZEPEDA PROPIETARIO
LUIS GREGORIO MORENO MORALES SUPLENTE
DIPUTADO RP. NO. 01
GERARDO VILLARREAL SOLÍS PROPIETARIO
JAVIER ESCALERA LOZANO SUPLENTE
DIPUTADO RP. NO. 02
NANCI CAROLINA VÁZQUEZ LUNA PROPIETARIA
CYNTHIA MONSERRAT HERNÁNDEZ QUIÑONES SUPLENTE
DIPUTADO RP. NO. 04
FRANCISCO JAVIER IBARRA JÁQUEZ PROPIETARIO
MIGUEL TERRAZAS VILLARREAL SUPLENTE
DIPUTADO MR. DTTO XIII
PEDRO AMADOR CASTRO PROPIETARIO
JOSÉ ANTONIO AGUIRRE SAUCEDO SUPLENTE
DIPUTADO MR. DTTO. IX
MARIO ALFONSO DELGADO MENDOZA PROPIETARIO
ANTONIO SOLÍS VAQUERA SUPLENTE
DIPUTADO RP. NO. 01
OTNIEL GARCÍA NAVARRO PROPIETARIO
JESÚS IVÁN RAMÍREZ MALDONADO SUPLENTE
DIPUTADO MR. DTTO. XI
PABLO CÉSAR AGUILAR PALACIO PROPIETARIO
GERARDO CARDIEL LUNA SUPLENTE
DIPUTADA RP. NO. 01
ALICIA GUADALUPE GAMBOA MARTÍNEZ PROPIETARIA
SUGHEY ADRIANA TORRES RODRÍGUEZ SUPLENTE
DIPUTADA RP. NO. 03
SONIA CATALINA MERCADO GALLEGOS PROPIETARIA
LAURA YVETTE CENICEROS MEDRANO SUPLENTE
DIPUTADA MR. DTTO III
SANDRA LILIA AMAYA ROSALES PROPIETARIA
WENDY ALY ACOSTA TORRES SUPLENTE
DIPUTADA MR. DTTO XII
ELIA DEL CARMEN TOVAR VALERO PROPIETARIA
CLAUDIA ISELA ORTEGA CASTAÑEDA SUPLENTE
ESTEBAN ALEJANDRO VILLEGAS VILLARREAL PROPIETARIO
JOSÉ JAIME HERRERA VALENZUELA SUPLENTE
DIPUTADO RP. NO. 02
DIPUTADA MR. DTTO IV
CLAUDIA JULIETA DOMÍNGUEZ ESPINOSA PROPIETARIA
MARTHA ALICIA ARAGÓN BARRIOS SUPLENTE
DIPUTADO MR. DTTO X
RAMÓN ROMÁN VÁZQUEZ PROPIETARIO
JOSÉ CARMEN ORTEGA BERMÚDEZ SUPLENTE
CINTHYA LETICIA MARTELL NEVÁREZ PROPIETARIA
ELIDA RUBID REYES ÁLVAREZ SUPLENTE
DIPUTADA MR. DTTO VI

PODER LEGISLATIVO
H. CONGRESO DEL ESTADO DE DURANGO
LXIX 2021 - 2024

INTEGRACIÓN DEL LXIX LEGISLATURA DEL ESTADO DE DURANGO
RESULTADOS DEL PROCESO ELECTORAL LOCAL 2020 - 2021

IEPC DURANGO

DIPUTADO MR. DTTO. III
FRANCISCO LONDRES BOTELLO CASTRO
PROPIETARIO
JOSÉ ANTONIO SOLÍS CAMPOS
SUPLENTE

DIPUTADO MR. DTTO. II
RICARDO FIDEL PACHECO RODRÍGUEZ
PROPIETARIO
NOEL FERNÁNDEZ MATURINO
SUPLENTE

DIPUTADO MR. DTTO. I
ALEJANDRO MOJICA NARVAEZ
PROPIETARIO
ALEJANDRA ELIZABETH TERRONES OCHOA
SUPLENTE

DIPUTACIONES

PAN	4 MR (I, V, VII, VIII) 2 RP
PRI	5 MR (II, IV, VI, XIII, XV) y 3 RP
PRD	2 MR (III, XIV) 0 RP
VERDE	0 MR, 1 RP
PT	1 MR (IX), 0 RP
morena	3 MR (X, XI, XII) 4 RP

DIPUTACIONES

PAN	2 MUJERES 4 HOMBRES
PRI	5 MUJERES 3 HOMBRES
PRD	0 MUJERES 2 HOMBRES
VERDE	1 MUJER 0 HOMBRES
PT	0 MUJERES 1 HOMBRE
morena	4 MUJERES 3 HOMBRES

DIPUTADA RP. NO. 02
FERNANDO ROCHA AMARO
PROPIETARIO
JOSÉ LUIS ROCHA MEDINA
SUPLENTE

DIPUTADA RP. No. 03
SUGHEY ADRIANA TORRES RODRÍGUEZ
PROPIETARIA
YOLANDA DEL ROCÍO PACHECO CORTEZ
SUPLENTE

DIPUTADO MR. DTTO. XIV
DAVID RAMOS ZEPEDA
PROPIETARIO
J. CARMEN FERNÁNDEZ PADILLA
SUPLENTE

ESTADO LIBRE Y SOBERANO DE DURANGO
LXIX LEGISLATURA

DIPUTADO MR. DTTO. IX
MARIO ALFONSO DELGADO MENDOZA
PROPIETARIA
CANDELARIO DELGADO MENDOZA
SUPLENTE

DIPUTADO RP. NO. 01
MA DE LOS ÁNGELES ROJAS RIVERA
PROPIETARIA
JENNIFER ADELA DERAS
SUPLENTE

DIPUTADA MR. DTTO X
ALEJANDRA DEL VALLE RAMÍREZ
PROPIETARIA
ZAIRA SOCORRO HERNÁNDEZ RUIZ
SUPLENTE

DIPUTADA MR. DTTO. IV
GABRIELA HERNÁNDEZ LÓPEZ
PROPIETARIA
SINDI KARINA PASTRANA LABRADOR
SUPLENTE

DIPUTADA MR. DTTO. V
SILVIA PATRICIA JIMÉNEZ DELGADO
PROPIETARIA
DIANA VALERIA BARRAZA CASTAÑEDA
SUPLENTE

DIPUTADA RP. NO. 01
VERÓNICA PÉREZ HERRERA
PROPIETARIA
TERESA SOTO RODRÍGUEZ
SUPLENTE

DIPUTADO RP. NO. 02
LUIS ENRIQUE BENITEZ OJEDA
PROPIETARIO
JOSÉ ANTONIO MORALES GUZMÁN
SUPLENTE

DIPUTADA RP. NO. 04
BERNABÉ AGUILAR CARRILLO
PROPIETARIO
MARÍA RITA VILLA MANRÍQUEZ
SUPLENTE

DIPUTADO MR. DTTO VII
JOEL CORRAL ALCÁNTAR
PROPIETARIO
JOSÉ ÁNGEL GARCÍA BARRAZA
SUPLENTE

DIPUTADO MR. DTTO VIII
GERARDO GALAVIZ MARTÍNEZ
PROPIETARIO
PEDRO TOQUERO GUTIÉRREZ
SUPLENTE

DIPUTADO MR. DTTO. VI
JOSÉ RICARDO LÓPEZ PESCADOR
PROPIETARIA
MONSERRAT MAILENNE MARTÍNEZ GAYTÁN
SUPLENTE

DIPUTADA MR. DTTO. XIII
SANDRA LUZ REYES RODRÍGUEZ
PROPIETARIA
MARÍA PALOMA PÉREZ GAMERO
SUPLENTE

DIPUTADA RP. NO. 01
ALICIA GUADALUPE GAMBOA MARTÍNEZ
PROPIETARIA
ROSA MARÍA TRIANA MARTÍNEZ
SUPLENTE

DIPUTADA RP. NO. 03
MARISOL CARRILLO QUIROGA
PROPIETARIA
DIANA MARIBEL TORRES TORRES
SUPLENTE

DIPUTADA MR. DTTO XI
OFELIA RENTERÍA DELGADILLO
PROPIETARIA
MARÍA DEL ROCÍO HURTADO ORONA
SUPLENTE

DIPUTADA MR. DTTO. XIII
SUSY CAROLINA TORRECILLAS SALAZAR
PROPIETARIO
MARÍA LUISA GONZÁLEZ LÓPEZ
SUPLENTE

DIPUTADA MR. DTTO XII
EDUARDO GARCÍA REYES
PROPIETARIA
JUAN CARLOS RÍOS GARCÍA
SUPLENTE

DIPUTADA RP. NO. 01
SANDRA LILIA AMAYA ROSALES
PROPIETARIA
CYNTHIA MONTSERRAT HERNÁNDEZ QUIÑONES
SUPLENTE

DIPUTADO RP. NO. 02
PROPIETARIO
CHRISTIAN ALAN JEAN ESPARZA
SUPLENTE

TABLA DE LA DIVISIÓN TERRITORIAL DEL ESTADO DE DURANGO

COMPOSICIÓN TERRITORIAL DE LOS 15 DISTRITOS ELECTORALES LOCALES, 39 MUNICIPIOS Y 1,369 SECCIONES ELECTORALES

Tabla generada a partir de la información recibida en cumplimiento al acuerdo INE/CG153/2021 de fecha 26 de febrero de 2021 emitido por el Consejo General del Instituto Nacional Electoral, por el que se aprobó la demarcación territorial de los distritos electorales uninominales locales en que se divide el estado de Durango y sus respectivas cabeceras distritales, aplicado en el Proceso Electoral Local 2020-2021.

NOMBRE DEL MUNICIPIO	VICTORIA DE DURANGO 01		VICTORIA DE DURANGO 02		VICTORIA DE DURANGO 03		VICTORIA DE DURANGO 04		VICTORIA DE DURANGO 05			PUEBLO NUEVO, EL SALTO 06			SANTIAGO PAPASQUIARO 07						SANTA MARÍA DEL ORO 08												MAPIMÍ 09						GÓMEZ PALACIO 10		GÓMEZ PALACIO 11		GÓMEZ PALACIO 12		LERDO 13		CUENCAMÉ DE CENICEROS 14								NOMBRE DE DIOS 15					
DISTRITO ELECTORAL	DURANGO											CANATLÁN	PUEBLO NUEVO	SAN DIMAS	CANELAS	OTÁEZ	SANTIAGO PAPASQUIARO		TAMAZULA	TEPEHUANES	TOPIA	CONETO DE COMONFORT	GUANACEVÍ	INDÉ	NUEVO IDEAL	EL ORO	OCAMPO	PÁNUCO DE CORONADO	RODEO	SAN BERNARDO	SAN JUAN DEL RÍO	HIDALGO	LERDO	MAPIMÍ	NAZAS	SAN LUIS DEL CORDERO	SAN PEDRO DEL GALLO	TLAHUALILO	GÓMEZ PALACIO		GÓMEZ PALACIO		GÓMEZ PALACIO		LERDO		CUENCAMÉ	GENERAL SIMÓN BOLÍVAR	GUADALUPE VICTORIA	PEÑÓN BLANCO	SAN JUAN DE GUADALUPE	SANTA CLARA	MEZQUITAL	NOMBRE DE DIOS	POANAS	SUCHIL	VICENTE GUERRERO
SECCIONES ELECTORALES	0108	0197	0109	0381	0182	0405	0199	0350	0157	0230	0289	0001	1015	1058	1098	0042	0947	1200	1244	1274	1306	1360	0057	0638	0672	0866	0914	0895	0961	1063	1086	1156	0664	0728	0769	0828	1179	1183	1333	0446	0594	0436	0483	0448	0554	0689	0733	0066	0420	0612	0977	1140	1191	0796	0845	0992	1263	1374
	0118	0198	0111	0382	0183	0410	0200	0351	0158	0231	0290	0002	1016	1060	1099	0043	0948	1201	1245	1275	1307	1361	0058	0639	0673	0867	0915	0897	0962	1064	1087	1157	0666	0729	0770	0829	1180	1184	1334	0450	0595	0437	0484	0449	0555	0690	0734	0067	0422	0613	0978	1141	1192	0797	0846	0993	1264	1375
	0119	0303	0112	0383	0184	0411	0201	0352	0159	0232	0291	0003	1017	1061	1100	0044	0949	1202	1246	1276	1308	1362	0059	0640	0674	0868	0916	0898	0963	1065	1088	1158	0667	0730	0771	0830	1181	1187	1335	0451	0596	0438	0494	0485	0607	0691	0735	0068	0423	0614	0979	1143	1193	0798	0847	0994	1265	1376
	0120	0357	0113	0419	0218	0412	0204	0353	0160	0233	0292	0004	1018	1062	1102	0046	0950	1203	1247	1277	1309	1363	0060	0641	0675	0869	0917	0899	0964	1066	1089	1159	0668	0736	0772	0831	1182	1188	1336	0556	0597	0439	0495	0486	0608	0692	0744	0069	0424	0615	0980	1144	1194	0799	0848	0995	1266	1377
	0121	0361	0114	1394	0219	0413	0236	0358	0161	0234	0293	0005	1019		1103	0047	0951	1204	1248	1278	1310	1364	0061	0642	0676	0870	0919	0901	0965	1067	1090	1160	0669	0737	0773	0832		1190	1337	0557	0598	0440	0496	0487	1436	0693	0745	0070	0425	0616	0981	1145	1195	0800	0849	0996	1267	1378
	0122	0371	0115	1395	0220	0414	0237	0359	0170	0235	0294	0006	1020		1104	0048	0952	1205	1249	1279	1311	1365	0062	0643	0678	0871	0922	0902	0966	1068	1092	1161	0670	0738	0774	0833			1338	0558	0600	0441	0497	0488	1437	0694	0746	0072	0426	0617	0982	1146	1197	0801	0850	0997	1268	1379
	0123	0372	0116	1396	0221	0415	0238	0360	0171	0239	0295	0007	1021		1106	0050	0953	1206	1250	1280	1312	1367	0063	0644	0679	0872	0923	0904	0967	1069	1093	1162	0671	0739	0778	0834			1339	0559	0601	0442	0498	0489	1439	0695	0747	0073	0427	0618	0983	1147	1198	0802	0851	0998	1269	1380
	0124		0117	1397	0222		0271	0373	0185	0240	0305	0008	1022		1107	0051	0954	1207	1251	1281	1313	1368	0064	0645	0680	0873	0924	0905	0968	1070	1094	1163		0740	0780	0835			1340	0560	0602	0443	0499	0490	1440	0696	0760	0074	0428	0619	0985	1148	1199	0803	0852	0999	1271	1381
	0125		0143	1398	0250		0317	0374	0186	0241	0306	0009	1023		1108	0052	0955	1208	1253	1282	1314	1369	0065	0646	0681	0874	0927	0906	0969	1071	1095	1164		0741	0781	0836			1341	0561	0603	0444	0500	0491	1441	0697	0761	0075	0429	0620	0986	1149		0804	0853	1000	1272	1382
	0126		0144	1399	0251		0318	0375	0187	0242	0307	0010	1024		1109	0053	0956	1209	1254	1283	1315	1370		0649	0682	0875	0928	0907	0970	1072	1096	1165		0742	0782	0837			1342	0562	0604	0445	0501	0492	1442	0698	0762	0076	0430	0621	0987	1150		0805	0854	1001	1273	1383
	0127		0145	1400	0252		0319	0376	0188	0243	0308	0012	1025		1110	0054	0957	1210	1255	1284	1316	1371		0651	0683	0876	0930	0908	0971	1074	1097	1166		0743	0783	0838			1344	0563	0605	0452	0502	0493	1443	0699	0763	0077	0431	0622	0988	1151		0806	0855	1002		1384
	0128		0146	1401	0253		0320	0386	0189	0244	0309	0013	1026		1111	0055	0958	1211	1256	1285	1317	1372		0653	0684	0877	0932	0909	0972	1075		1167		0748	0785	0839			1346	0564	1416	0453	0503	0511	1444	0700		0078	0432	0623	0989	1152		0807	0856	1003		1385
	0129		0147	1402	0254		0321	0387	0190	0245	0310	0014	1027		1112	0056	0959	1212	1257	1286	1318	1373		0654	0685	0878	0933	0910	0973	1076		1168		0749	0786	0840			1347	0565	1417	0454	0504	0512	1445	0701		0079	0433	0624	0990	1154		0808	0857	1004		1386
	0130		0148	1403	0255		0322	0388	0191	0246	0311	0015	1028		1114		0960	1213	1258	1287	1319			0655	0686	0879	0934	0911	0974	1077		1169		0750	0787	0841			1349	0566	1418	0455	0505	0526	1446	0702		0080	0434	0625	0991			0809	0858	1005		1387
	0131		0149	1404	0276		0323	0389	0192	0247	0312	0016	1029		1115			1214	1259	1288	1320			0656	0687	0880	0935	0912	0975	1078		1170		0751	0788	0842			1350	0567	1419	0456	0506	0527	1447	0703		0081	0435	0626				0810	0860	1006		1388
	0132		0150	1405	0277		0324	0390	0193	0248	0313	0017	1030		1116			1215	1260	1289	1321			0657	0688	0881	0936	0913	0976	1079		1171		0752	0789	0843			1352	0568	1420	0457	0507	0528		0704		0082		0627				0811	0861	1007		1389
	0133		0151	1406	0278		0325	0398	0194	0249	0314	0019	1031		1117			1217	1261	1290	1322			0658		0882	0937			1080		1172		0753	0790	0844			1353	0569	1421	0458	0508	0529		0705		0083		0628				0812	0862	1008		1390
	0134		0174	1407	0279		0326	0399	0195	0256	0315	0020	1032		1118			1218	1262	1291	1323			0659		0883	0939			1081		1173		0754	0791				1354	0570	1422	0459	0509	0530		0706		0084		0629				0813	0863	1009		
	0135		0175	1408	0280		0327	0400	0196	0257	0316	0021	1033		1120			1219	1391	1292	1324			0661		0884	0940			1082		1174		0755	0792				1355	0571	1423	0460	0510	0531		0707		0085		0630				0814	0864	1010		
	0136		0176	1409	0281		0328	0401	0202	0258		0022	1034		1121			1220		1293	1325			0662		0885	0942			1083		1175		0756	0793				1356	0572	1424	0461	0513	0532		0708		0086		0631				0815	0865	1011		
	0137		0177	1410	0282		0329	0407	0203	0259		0023	1035		1122			1221		1294	1326			0663		0886	0943			1084		1176		0757	0794				1357	0573	1425	0462	0514	0533		0709		0087		0632				0816		1012		
	0138		0178	1411	0283		0330	0408	0205	0260		0024	1036		1125			1222		1295	1327					0887	0945					1177		0758	0795				1358	0574	1426	0463	0515	0534		0710		0089		0633				0817		1013		
	0139		0179	1412	0296		0331	0409	0206	0261		0025	1037		1126			1224		1296	1328					0888	0946					1174		0759	1392				1359	0575	1427	0464	0516	0535		0711		0090		0634				0818		1014		
	0140		0180	1413	0297		0332	0416	0207	0262		0026	1038		1127			1225		1297	1329					0889								0764	1393					0576	1428	0465	0517	0536		0712		0091		0635				0819				
	0141		0181	1414	0298		0333	0417	0208	0263		0027	1039		1128			1226		1298	1330					0890								0765						0577	1429	0466	0518	0537		0713		0094		0636				0820				
	0142		0304	1415	0299		0334	0418	0209	0264		0028	1040		1130			1227		1299	1331					0891								0767						0578	1430	0467	0519	0538		0714		0095						0821				
	0152		0354		0300		0335		0210	0265		0029	1041		1131			1228		1300						0892								0768						0579	1431	0468	0520	0539		0715		0096						0822				
	0153		0355		0301		0336		0211	0266		0030	1042		1132			1229		1301						0893														0580	1432	0469	0521	0540		0716		0097						0823				
	0154		0356		0302		0337		0212	0267		0031	1043		1132			1230		1302						0894														0581	1433	0470	0522	0541		0717		0099						0824				
	0155		0362		0384		0338		0213	0268		0032	1044		1134			1231		1304																				0582	1434	0471	0523	0542		0718		0100						0825				
	0156		0363		0385		0339		0214	0269		0033	1045		1135			1232																						0583	1435	0472	0524	0543		0719		0101						0826				
	0162		0364		0391		0340		0215	0270		0034	1046		1136			1233																						0584	1438	0473	0525	0544		0720		0102						0827				
	0163		0365		0392		0341		0216	0272		0035	1047		1137			1234																						0585		0474	0606	0545		0721		0103										
	0164		0366		0393		0342		0217	0273		0037	1048		1138			1235																						0586		0475	0609	0546		0722		0104										
	0165		0368		0394		0343		0223	0274		0038	1049		1139			1236																						0587		0476	0610	0547		0723		0105										
	0166		0369		0395		0344		0224	0275		0039	1050					1237																						0588		0477	0611	0548		0724		0106										
	0167		0369		0396		0345		0225	0284		0040	1051					1238																						0589		0478		0549		0725		0107										
	0168		0377		0397		0346		0226	0285			1052					1240																						0590		0479		0550		0726												
	0169		0378		0402		0347		0227	0286			1053					1241																						0591		0480		0551		0727												
	0172		0379		0403		0348		0228	0287			1054					1242																						0592		0481		0552		0731												
	0173		0380		0404		0349		0229	0288			1055					1243																						0593		0482		0553		0732												
NO. DE SECCIONES	48		67		48		67		101			117			156								185										107						73		77		56		52		113						102				
NO. DISTRITO	1		2		3		4		5			6			7								8										9						10		11		12		13		14						15				
NOMBRE DEL MUNICIPIO	VICTORIA DE DURANGO 01		VICTORIA DE DURANGO 02		VICTORIA DE DURANGO 03		VICTORIA DE DURANGO 04		VICTORIA DE DURANGO 05			PUEBLO NUEVO, EL SALTO 06			SANTIAGO PAPASQUIARO 07						SANTA MARÍA DEL ORO 08												MAPIMÍ 09						GÓMEZ PALACIO 10		GÓMEZ PALACIO 11		GÓMEZ PALACIO 12		LERDO 13		CUENCAMÉ DE CENICEROS 14								NOMBRE DE DIOS 15					

TABLA DE LA DIVISIÓN TERRITORIAL DEL ESTADO DE DURANGO

COMPOSICIÓN TERRITORIAL DE LOS 39 MUNICIPIOS, 15 DISTRITOS ELECTORALES LOCALES Y 1,369 SECCIONES ELECTORALES

Tabla generada a partir de la información recibida en cumplimiento al acuerdo INE/CG153/2021 de fecha 26 de febrero de 2021 emitido por el Consejo General del Instituto Nacional Electoral, por el que se aprobó la demarcación territorial de los distritos electorales uninominales locales en que se divide el estado de Durango y sus respectivas cabeceras distritales, aplicado en el Proceso Electoral Local 2020-2021.

| NOMBRE DEL MUNICIPIO | CANATLÁN | CANELAS | CONETO DE COMONFORT | CUENCAMÉ | DURANGO | | |

IEPC DURANGO
INSTITUTO NACIONAL ELECTORAL
REGISTRO FEDERAL DE ELECTORES

SIMBOLOGÍA

LÍMITES
ESTATAL
DISTRITO ELECTORAL FEDERAL
MUNICIPIO O AYUNTAMIENTO
SECCIÓN

CONFORMACIÓN DE LOS 15 DISTRITOS ELECTORALES LOCALES
ENTIDAD
MUNICIPIO
CABECERA MUNICIPAL
DISTRITO LOCAL 01
DISTRITO LOCAL 02
DISTRITO LOCAL 03
DISTRITO LOCAL 04
DISTRITO LOCAL 05
DISTRITO LOCAL 06
DISTRITO LOCAL 07
DISTRITO LOCAL 08
DISTRITO LOCAL 09
DISTRITO LOCAL 10
DISTRITO LOCAL 11
DISTRITO LOCAL 12
DISTRITO LOCAL 13
DISTRITO LOCAL 14
DISTRITO LOCAL 15

CABECERAS
ZONAS METROPOLITANAS
DISTRITO ELECTORAL LOCAL
MUNICIPIO O AYUNTAMIENTO

UBICACIÓN DE LA ENTIDAD EN EL PAÍS

UBICACIÓN DEL DISTRITO EN LA ENTIDAD

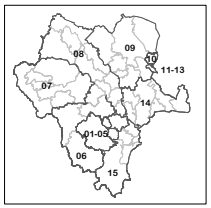

CLAVES GEOELECTORALES

DISTRITO ELECTORAL FEDERAL	00
MUNICIPIO O AYUNTAMIENTO	000
SECCIÓN	0000

PLANO DISTRITAL SECCIONAL

ULTIMA ACTUALIZACIÓN
FEBRERO 2021

IDENTIFICACIÓN ELECTORAL

ENTIDAD: DURANGO 10
DISTRITO ELECTORAL FEDERAL: 03
TOTAL DE MUNICIPIOS: 06
MUNICIPIOS
CUENCAMÉ DE CENICEROS, GENERAL SIMÓN BOLIVAR, GUADALUPE VICTORIA, PEÑÓN BLANCO, SAN JUAN DE GUADALUPE y SANTA CLARA

MAPA DEL ESTADO DE DURANGO

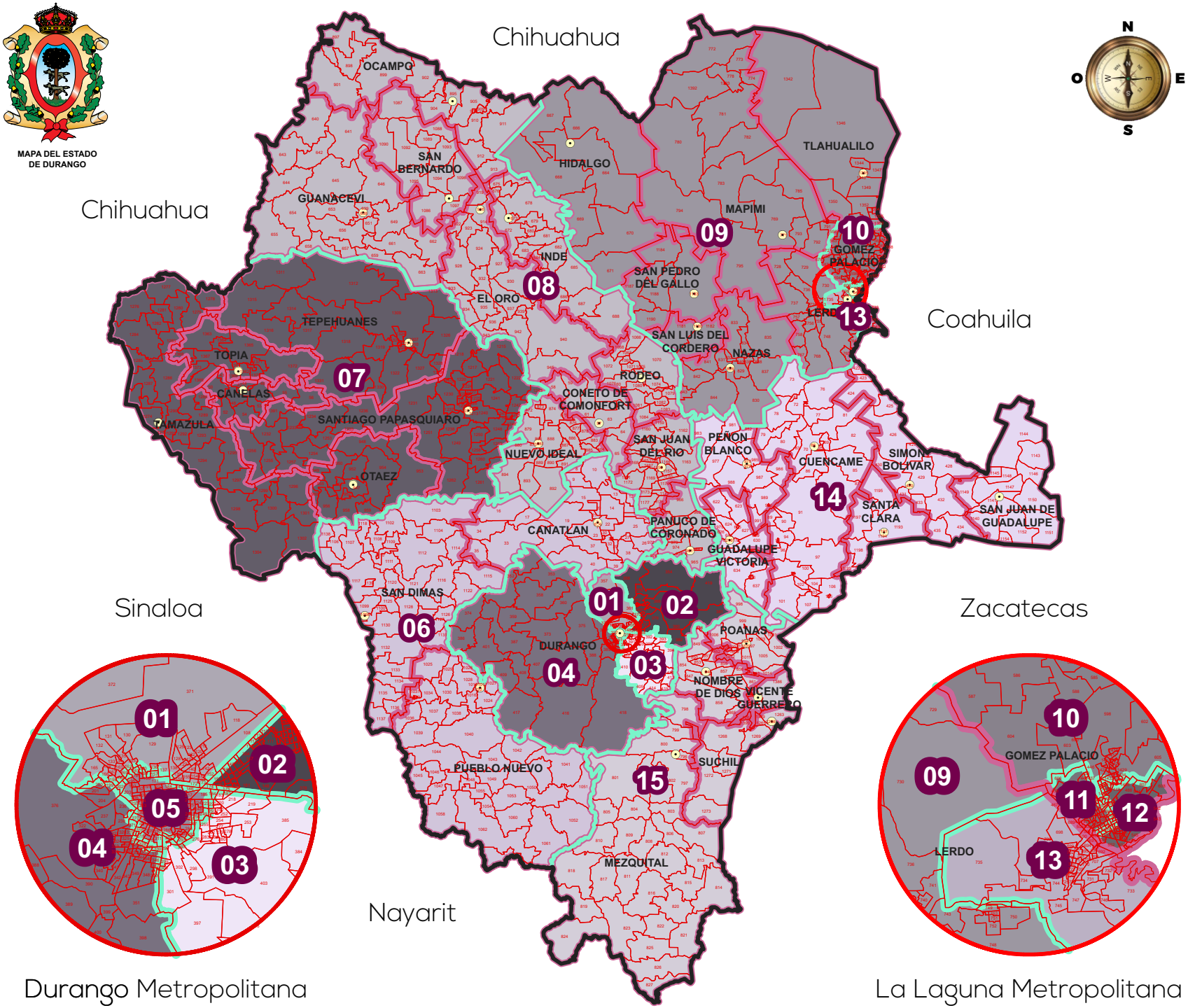

Durango Metropolitana

La Laguna Metropolitana



Chihuahua

Chihuahua

Coahuila

Sinaloa

Zacatecas

Nayarit

OCAMPO
SAN BERNARDO
GUANACEVI
HIDALGO
TLAHUALILO
MAPIMI
09
10
GOMEZ PALACIO
INDE
08
EL ORO
SAN PEDRO DEL GALLO
LERDO
13
TEPEHUANES
TOPIA
07
CANELAS
SAN LUIS DEL CORDERO
NAZAS
RODEO
CONETO DE COMONFORT
MAZULA
SANTIAGO PAPASQUIARO
NUEVO IDEAL
SAN JUAN DEL RIO
PEÑON BLANCO
CUENCAME
SIMON BOLIVAR
OTAEZ
14
SANTA CLARA
SAN JUAN DE GUADALUPE
CANATLAN
PANUCO DE CORONADO
GUADALUPE VICTORIA
SAN DIMAS
01
02
06
POANAS
DURANGO
04
03
NOMBRE DE DIOS
VICENTE GUERRERO
PUEBLO NUEVO
SUCHIL
15
MEZQUITAL

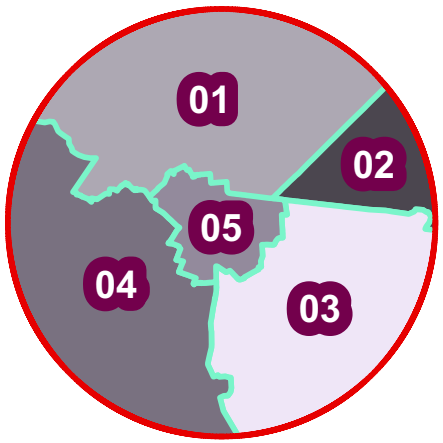

Durango Metropolitana

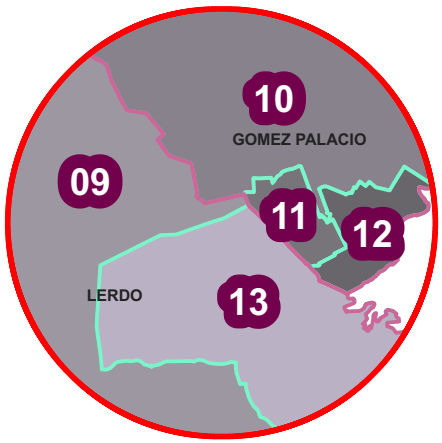

La Laguna Metropolitana

IEPC DURANGO

INSTITUTO NACIONAL ELECTORAL
REGISTRO FEDERAL DE ELECTORES

SIMBOLOGÍA

LÍMITES
- ESTATAL
- DISTRITO ELECTORAL FEDERAL
- MUNICIPIO O AYUNTAMIENTO
- SECCIÓN

CONFORMACIÓN DE LOS 15 DISTRITOS ELECTORALES LOCALES
- ENTIDAD
- MUNICIPIO
- CABECERA MUNICIPAL
- DISTRITO LOCAL 01
- DISTRITO LOCAL 02
- DISTRITO LOCAL 03
- DISTRITO LOCAL 04
- DISTRITO LOCAL 05
- DISTRITO LOCAL 06
- DISTRITO LOCAL 07
- DISTRITO LOCAL 08
- DISTRITO LOCAL 09
- DISTRITO LOCAL 10
- DISTRITO LOCAL 11
- DISTRITO LOCAL 12
- DISTRITO LOCAL 13
- DISTRITO LOCAL 14
- DISTRITO LOCAL 15

CABECERAS
- ZONAS METROPOLITANAS
- DISTRITO ELECTORAL LOCAL
- MUNICIPIO O AYUNTAMIENTO

UBICACIÓN DE LA ENTIDAD EN EL PAÍS

UBICACIÓN DEL DISTRITO EN LA ENTIDAD

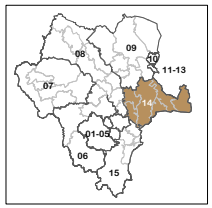

CLAVES GEOELECTORALES

DISTRITO ELECTORAL FEDERAL	00
MUNICIPIO O AYUNTAMIENTO	000
SECCIÓN	0000

PLANO DISTRITAL SECCIONAL

ULTIMA ACTUALIZACIÓN
FEBRERO 2021

IDENTIFICACIÓN ELECTORAL

ENTIDAD:	DURANGO 10
DISTRITO ELECTORAL FEDERAL:	03
TOTAL DE MUNICIPIOS:	06

MUNICIPIOS

CUENCAMÉ DE CENICEROS, GENERAL SIMÓN BOLIVAR, GUADALUPE VICTORIA, PEÑÓN BLANCO, SAN JUAN DE GUADALUPE y SANTA CLARA

IEPC DURANGO
INSTITUTO NACIONAL ELECTORAL
REGISTRO FEDERAL DE ELECTORES

DISTRITO 01
DISTRITO ELECTORAL FEDERAL

SIMBOLOGÍA

LÍMITES
- ESTATAL
- DISTRITO ELECTORAL FEDERAL
- MUNICIPIO O AYUNTAMIENTO
- SECCIÓN

CLAVES GEOELECTORALES
- DISTRITO ELECTORAL FEDERAL 00
- MUNICIPIO O AYUNTAMIENTO 000
- SECCIÓN 0000

CABECERAS
- CAPITAL DEL ESTADO
- IEPC DURANGO Y JUNTA LOCAL EJECUTIVA (JLE)
- MUNICIPIO O AYUNTAMIENTO

UBICACIÓN DE LA ENTIDAD EN EL PAÍS

UBICACIÓN DEL DISTRITO EN LA ENTIDAD

ESCALA 1 : 690,000

6.90 0 6.90 13.80 20.70 27.60 34.50
Kilometros

PLANO DISTRITAL SECCIONAL

ULTIMA ACTUALIZACIÓN
FEBRERO 2021

IDENTIFICACIÓN ELECTORAL

ENTIDAD:	DURANGO	10
DISTRITO ELECTORAL FEDERAL		01
TOTAL DE SECCIONES:		394
TOTAL DE MUNICIPIOS:		12

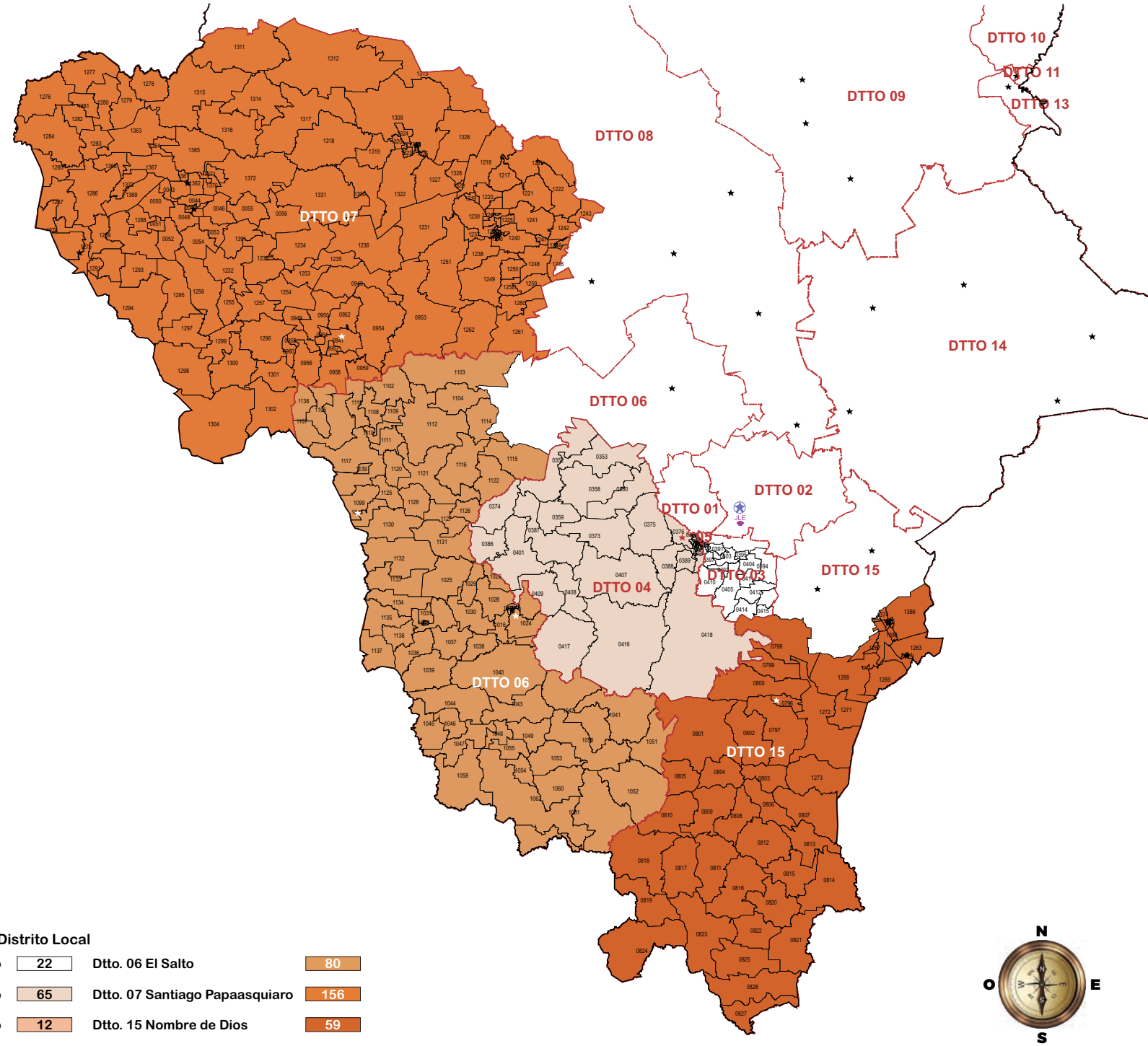

Secciones por Distrito Local

Dtto. 03 Durango	22	Dtto. 06 El Salto	80
Dtto. 04 Durango	65	Dtto. 07 Santiago Papaasquiaro	156
Dtto. 05 Durango	12	Dtto. 15 Nombre de Dios	59

DISTRITO 01

DISTRITO ELECTORAL FEDERAL

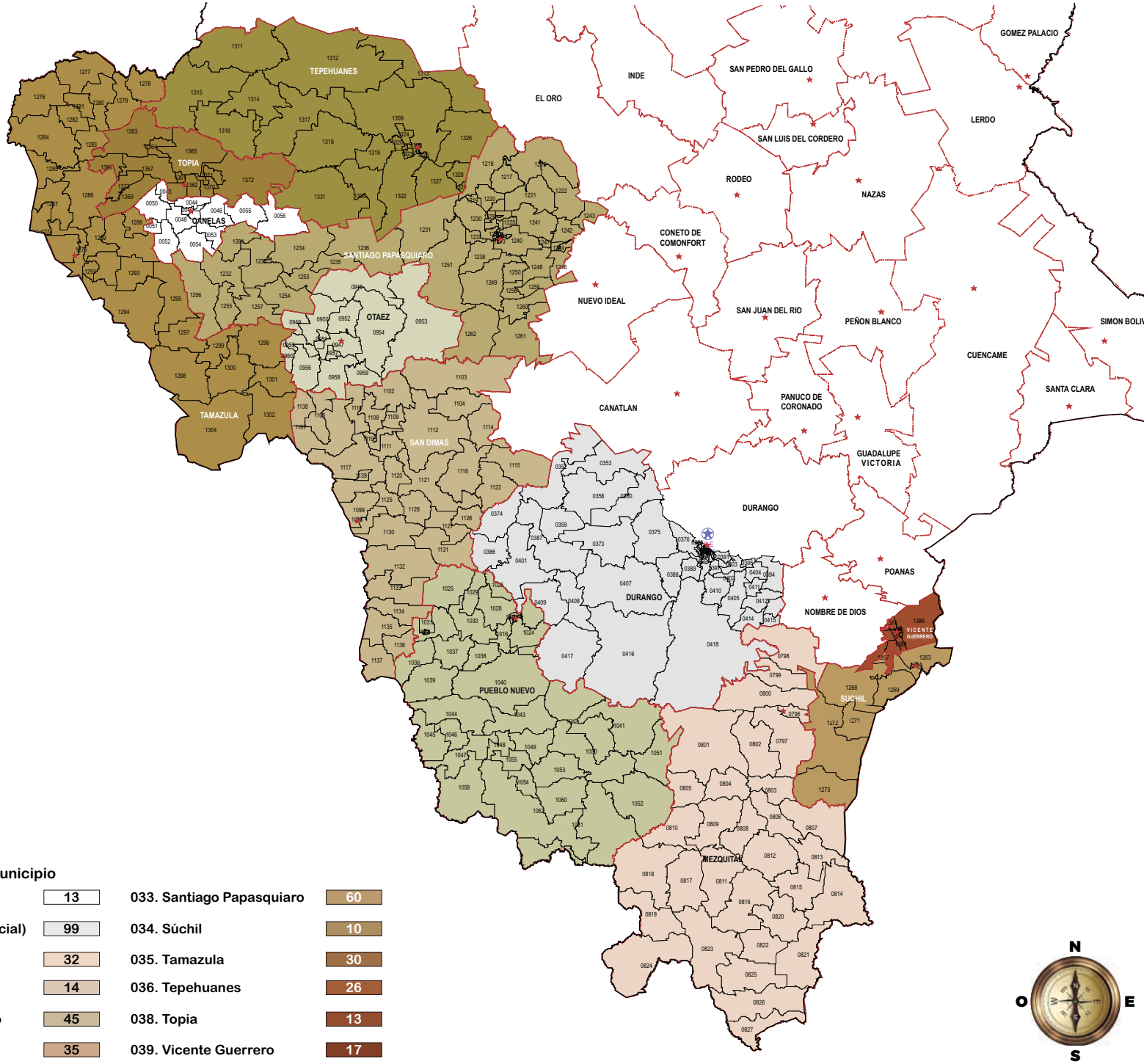

Secciones por Municipio

002. Canelas	13	033. Santiago Papasquiaro	60
005. Durango (Parcial)	99	034. Súchil	10
014. Mezquital	32	035. Tamazula	30
020. Otaéz	14	036. Tepehuanes	26
024. Pueblo Nuevo	45	038. Topia	13
027. San Dimas	35	039. Vicente Guerrero	17

IEPC DURANGO
INSTITUTO NACIONAL ELECTORAL
REGISTRO FEDERAL DE ELECTORES

SIMBOLOGÍA

LÍMITES
- ESTATAL
- DISTRITO ELECTORAL FEDERAL
- MUNICIPIO O AYUNTAMIENTO
- SECCIÓN

CLAVES GEOELECTORALES
- DISTRITO ELECTORAL FEDERAL 00
- MUNICIPIO O AYUNTAMIENTO 000
- SECCIÓN 0000

CABECERAS
- CAPITAL DEL ESTADO
- IEPC DURANGO Y JUNTA LOCAL EJECUTIVA (JLE)
- MUNICIPIO O AYUNTAMIENTO
- SAN JUAN DE GUADALUPE

UBICACIÓN DE LA ENTIDAD EN EL PAÍS

UBICACIÓN DEL DISTRITO EN LA ENTIDAD

ESCALA 1 : 690,000

6.90 0 6.90 13.80 20.70 27.60 34.50 Kilómetros

PLANO DISTRITAL SECCIONAL

ULTIMA ACTUALIZACIÓN FEBRERO 2021

IDENTIFICACIÓN ELECTORAL

ENTIDAD: **DURANGO** 10
DISTRITO ELECTORAL FEDERAL 01
TOTAL DE SECCIONES: 394
TOTAL DE MUNICIPIOS: 12

IEPC DURANGO
INSTITUTO NACIONAL ELECTORAL
REGISTRO FEDERAL DE ELECTORES

DISTRITO 02
DISTRITO ELECTORAL FEDERAL

SIMBOLOGÍA

LÍMITES
- ESTATAL
- DISTRITO ELECTORAL FEDERAL
- MUNICIPIO O AYUNTAMIENTO
- SECCIÓN

CLAVES GEOELECTORALES
- DISTRITO ELECTORAL FEDERAL 00
- MUNICIPIO O AYUNTAMIENTO 000
- SECCIÓN 0000

CABECERAS
- CAPITAL DEL ESTADO
- IEPC DURANGO Y JUNTA LOCAL EJECUTIVA (JLE)
- MUNICIPIO O AYUNTAMIENTO

UBICACIÓN DE LA ENTIDAD EN EL PAÍS

UBICACIÓN DEL DISTRITO EN LA ENTIDAD

ESCALA 1 : 500,000

500 0 500 1,000 1,500 2,000 2,500
Kilometros

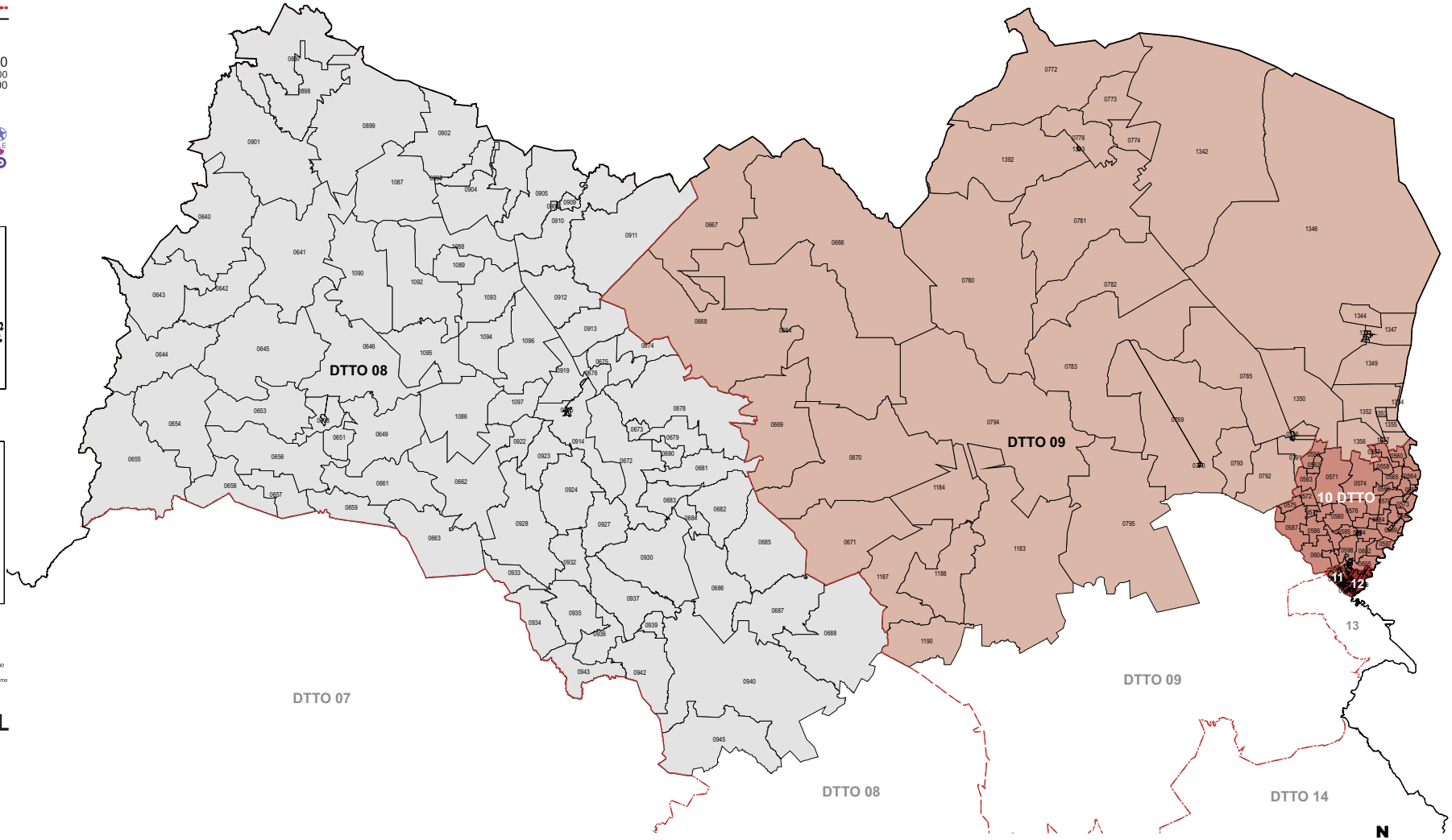

PLANO DISTRITAL SECCIONAL

ULTIMA ACTUALIZACIÓN
FEBRERO 2021

IDENTIFICACIÓN ELECTORAL

ENTIDAD:	DURANGO	10
DISTRITO ELECTORAL FEDERAL		02
TOTAL DE SECCIONES:		352
TOTAL DE MUNICIPIOS:		10

Secciones por Distrito Local

Dtto. 08 El Oro	87	Dtto. 11 Gómez Palacio	77
Dtto. 09 Mapimí	59	Dtto. 12 Gómez Palacio	56
Dtto. 10 Gómez Palacio	73		

N
O E
S

DISTRITO 02
DISTRITO ELECTORAL FEDERAL

IEPC DURANGO
INSTITUTO NACIONAL ELECTORAL
REGISTRO FEDERAL DE ELECTORES

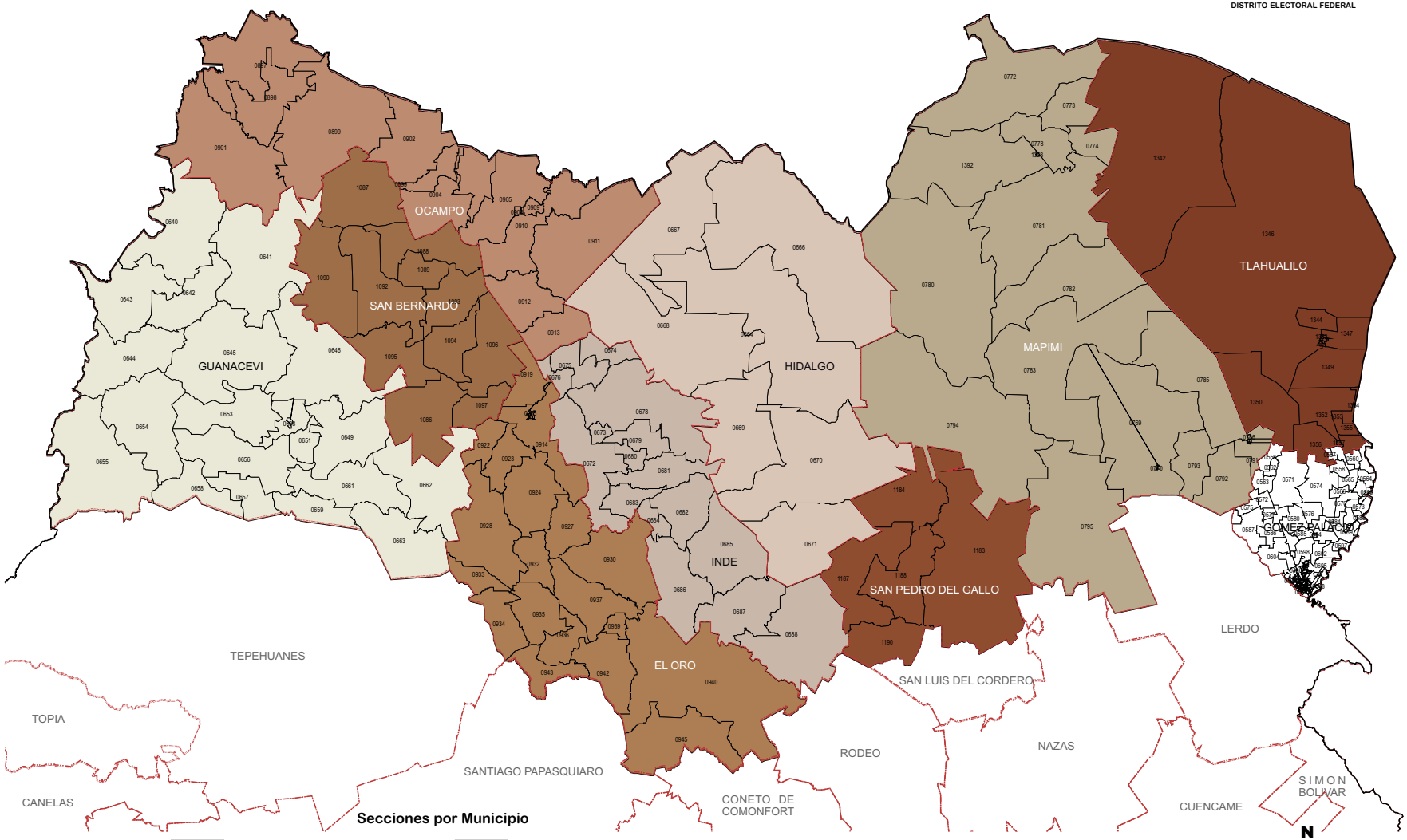

Secciones por Municipio

007. Gómez Palacio	206	018. Ocampo	16
009. Guanaceví	21	019. El Oro	23
010. Hidalgo	7	026. San Bernardo	11
011. Indé	16	031. San Pedro el Gallo	5
013. Mapimí	24	038. Tlahualilo	23

SIMBOLOGÍA

LÍMITES
- ESTATAL
- DISTRITO ELECTORAL FEDERAL
- MUNICIPIO O AYUNTAMIENTO
- SECCIÓN

CLAVES GEOELECTORALES
- DISTRITO ELECTORAL FEDERAL 00
- MUNICIPIO O AYUNTAMIENTO 000
- SECCIÓN 0000

CABECERAS
- CAPITAL DEL ESTADO
- IEPC DURANGO Y JUNTA LOCAL EJECUTIVA (JLE)
- MUNICIPIO O AYUNTAMIENTO

UBICACIÓN DE LA ENTIDAD EN EL PAÍS

UBICACIÓN DEL DISTRITO EN LA ENTIDAD

ESCALA 1 : 500,000

500 0 500 1,000 1,500 2,000 2,500 Kilómetros

PLANO DISTRITAL SECCIONAL

ULTIMA ACTUALIZACIÓN
FEBRERO 2021

IDENTIFICACIÓN ELECTORAL

ENTIDAD:	DURANGO	10
DISTRITO ELECTORAL FEDERAL		02
TOTAL DE SECCIONES:		352
TOTAL DE MUNICIPIOS:		10

IEPC DURANGO
INSTITUTO NACIONAL ELECTORAL
REGISTRO FEDERAL DE ELECTORES

DISTRITO 03
DISTRITO ELECTORAL FEDERAL

LÍMITES

ESTATAL
DISTRITO ELECTORAL FEDERAL
MUNICIPIO O AYUNTAMIENTO
SECCIÓN

CLAVES GEOELECTORALES

DISTRITO ELECTORAL FEDERAL 00
MUNICIPIO O AYUNTAMIENTO 000
SECCIÓN 0000

CABECERAS

CAPITAL DEL ESTADO
IEPC DURANGO Y JUNTA LOCAL EJECUTIVA
MUNICIPIO O AYUNTAMIENTO

UBICACIÓN DE LA ENTIDAD EN EL PAÍS

UBICACIÓN DEL DISTRITO EN LA ENTIDAD

ESCALA 1 : 480,000

4.80 0 4.80 9.60 14.40 19.20 24.00
Kilómetros

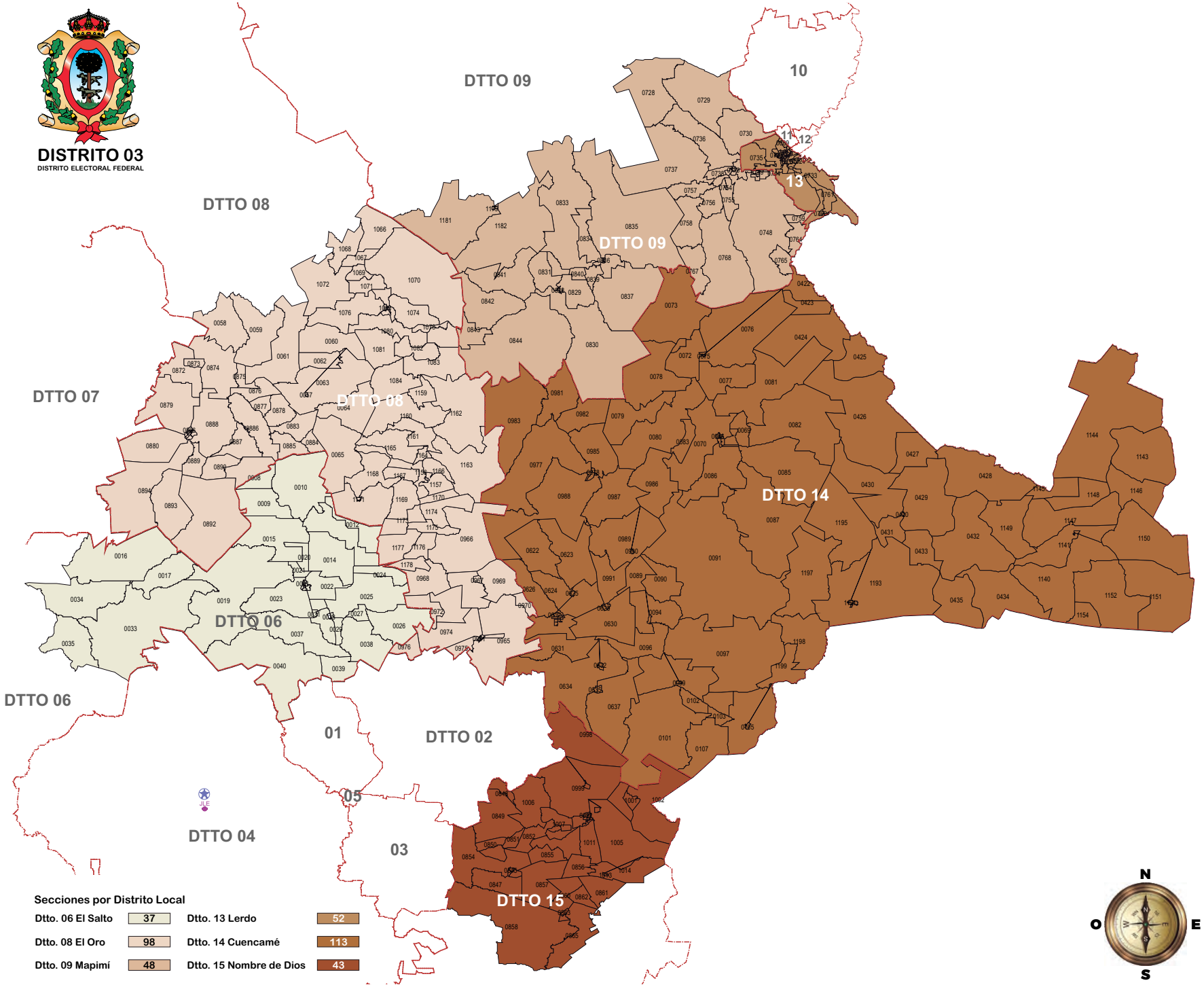

PLANO DISTRITAL SECCIONAL

ULTIMA ACTUALIZACIÓN
FEBRERO 2021

ENTIDAD:	DURANGO	10
DISTRITO ELECTORAL FEDERAL		03
TOTAL DE SECCIONES:		391
TOTAL DE MUNICIPIOS:		17

Secciones por Distrito Local

Dtto. 06 El Salto	37	Dtto. 13 Lerdo	52
Dtto. 08 El Oro	98	Dtto. 14 Cuencamé	113
Dtto. 09 Mapimí	48	Dtto. 15 Nombre de Dios	43

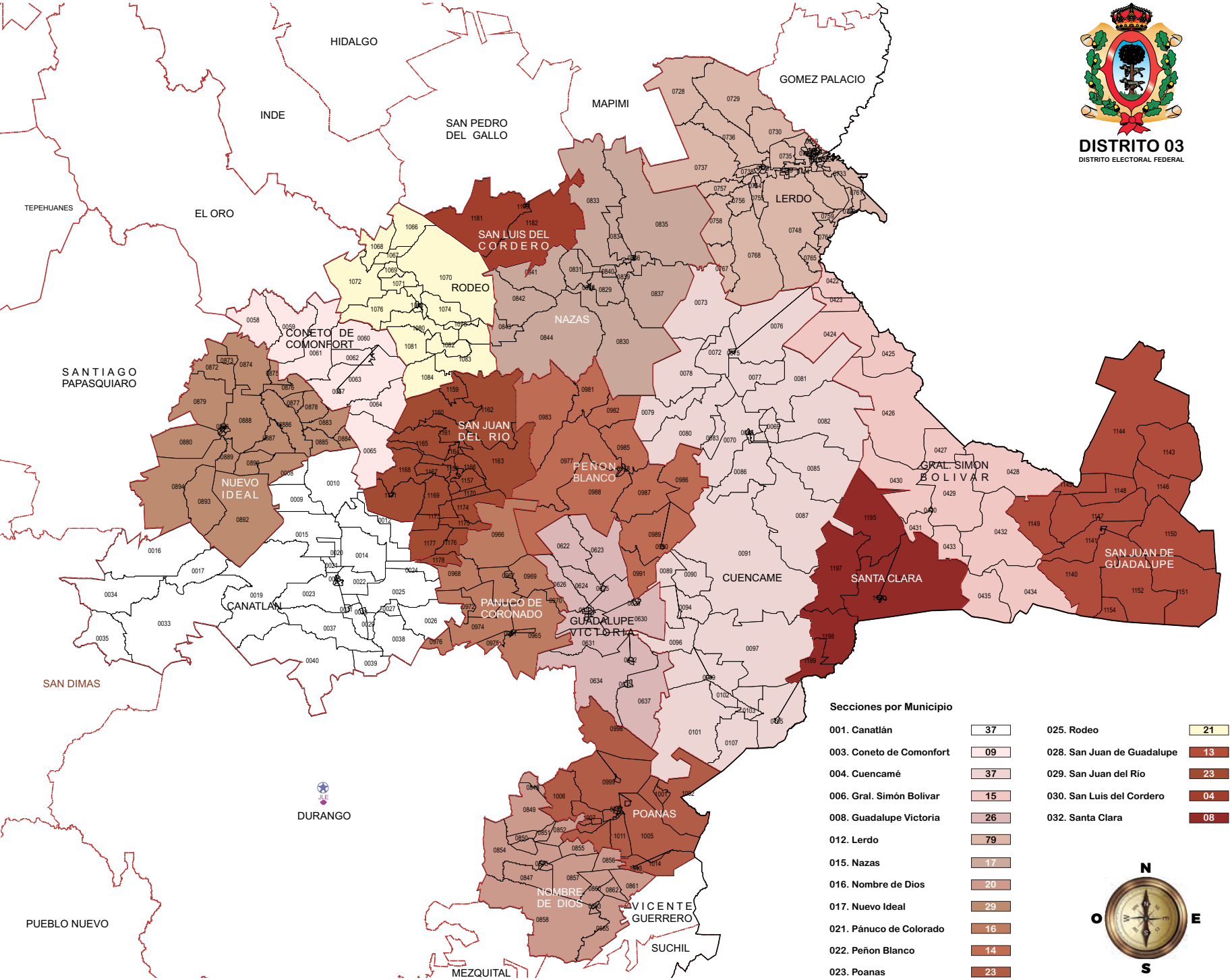

DISTRITO 03
DISTRITO ELECTORAL FEDERAL

IEPC DURANGO
INSTITUTO NACIONAL ELECTORAL
REGISTRO FEDERAL DE ELECTORES

SIMBOLOGÍA

LÍMITES

- ESTATAL
- DISTRITO ELECTORAL FEDERAL
- MUNICIPIO O AYUNTAMIENTO
- SECCIÓN

CLAVES GEOELECTORALES

DISTRITO ELECTORAL FEDERAL	00
MUNICIPIO O AYUNTAMIENTO	000
SECCIÓN	0000

CABECERAS

- CAPITAL DEL ESTADO
- IEPC DURANGO Y JUNTA LOCAL EJECUTIVA (JLE)
- MUNICIPIO O AYUNTAMIENTO

UBICACIÓN DE LA ENTIDAD EN EL PAÍS

UBICACIÓN DEL DISTRITO EN LA ENTIDAD

Secciones por Municipio

001. Canatlán	37	025. Rodeo	21
003. Coneto de Comonfort	09	028. San Juan de Guadalupe	13
004. Cuencamé	37	029. San Juan del Río	23
006. Gral. Simón Bolivar	15	030. San Luis del Cordero	04
008. Guadalupe Victoria	26	032. Santa Clara	08
012. Lerdo	79		
015. Nazas	17		
016. Nombre de Dios	20		
017. Nuevo Ideal	29		
021. Pánuco de Colorado	16		
022. Peñon Blanco	14		
023. Poanas	23		

ESCALA 1 : 480,000
4.80 0 4.80 9.60 14.40 19.20 24.00
Kilómetros

PLANO DISTRITAL SECCIONAL

ULTIMA ACTUALIZACIÓN
FEBRERO 2021

IDENTIFICACIÓN ELECTORAL

ENTIDAD:	DURANGO	10
DISTRITO ELECTORAL FEDERAL		03
TOTAL DE SECCIONES:		391
TOTAL DE MUNICIPIOS:		17

IEPC DURANGO
INSTITUTO NACIONAL ELECTORAL
REGISTRO FEDERAL DE ELECTORES

DISTRITO 04
DISTRITO ELECTORAL FEDERAL

SIMBOLOGÍA

LÍMITES
- ESTATAL
- DISTRITO ELECTORAL FEDERAL
- MUNICIPIO O AYUNTAMIENTO
- SECCIÓN

CLAVES GEOELECTORALES
- DISTRITO ELECTORAL FEDERAL 00
- MUNICIPIO O AYUNTAMIENTO 000
- SECCIÓN 0000

CABECERAS
- CAPITAL DEL ESTADO
- IEPC DURANGO Y JUNTA LOCAL EJECUTIVA (JLE)
- MUNICIPIO O AYUNTAMIENTO

UBICACIÓN DE LA ENTIDAD EN EL PAÍS

UBICACIÓN DEL DISTRITO EN LA ENTIDAD

ESCALA 1 : 115,000

1.15 0 1.15 2.30 3.45 4.60 5.75
Kilometros

PLANO DISTRITAL SECCIONAL

ULTIMA ACTUALIZACIÓN
FEBRERO 2021

IDENTIFICACIÓN ELECTORAL

ENTIDAD:	DURANGO	10
DISTRITO ELECTORAL FEDERAL		04
TOTAL DE SECCIONES:		331
TOTAL DE MUNICIPIOS:		01

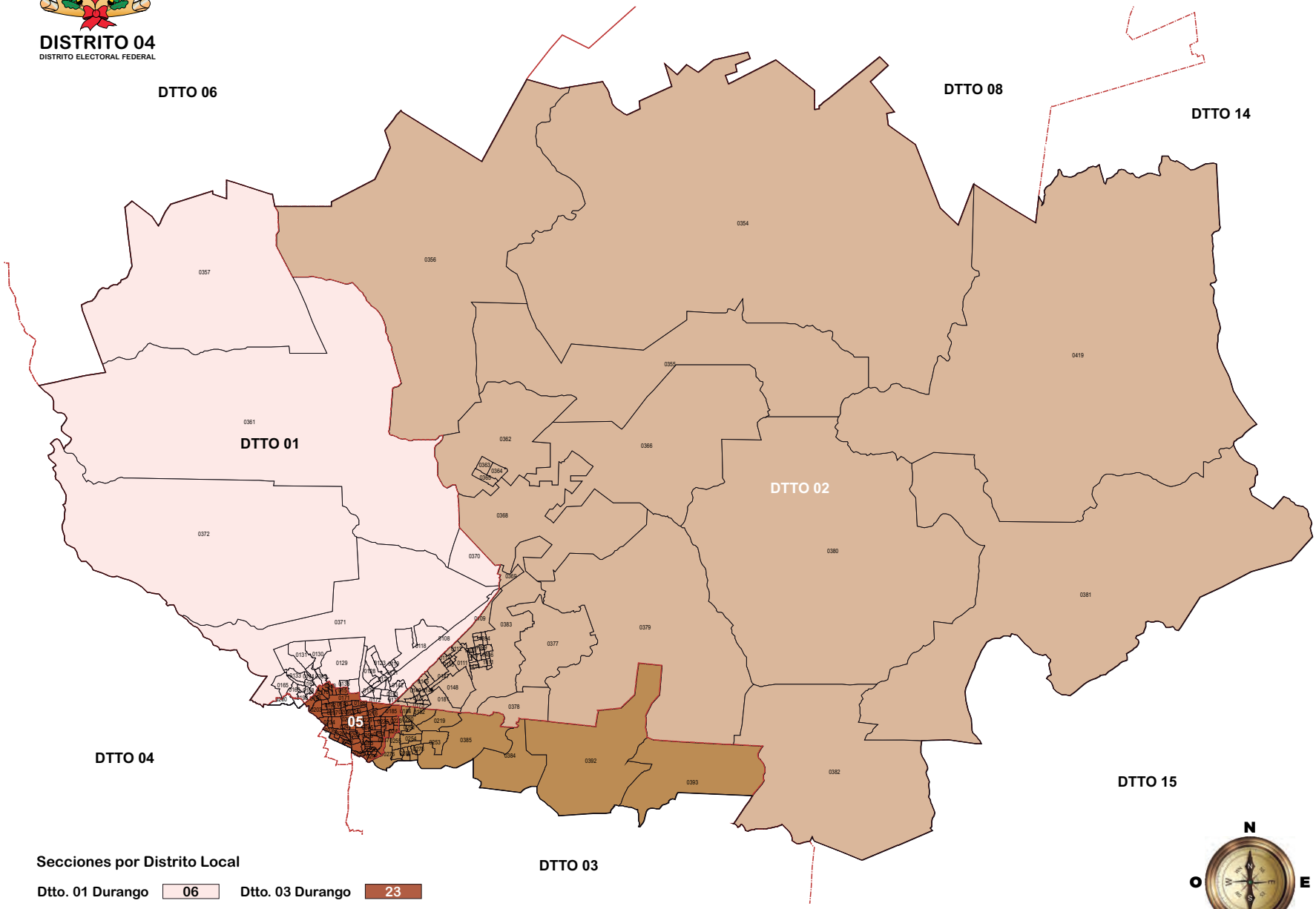

N
O E
S

Secciones por Distrito Local

Dtto. 01 Durango	06	Dtto. 03 Durango	23
Dtto. 02 Durango	36	Dtto. 05 Durango	66

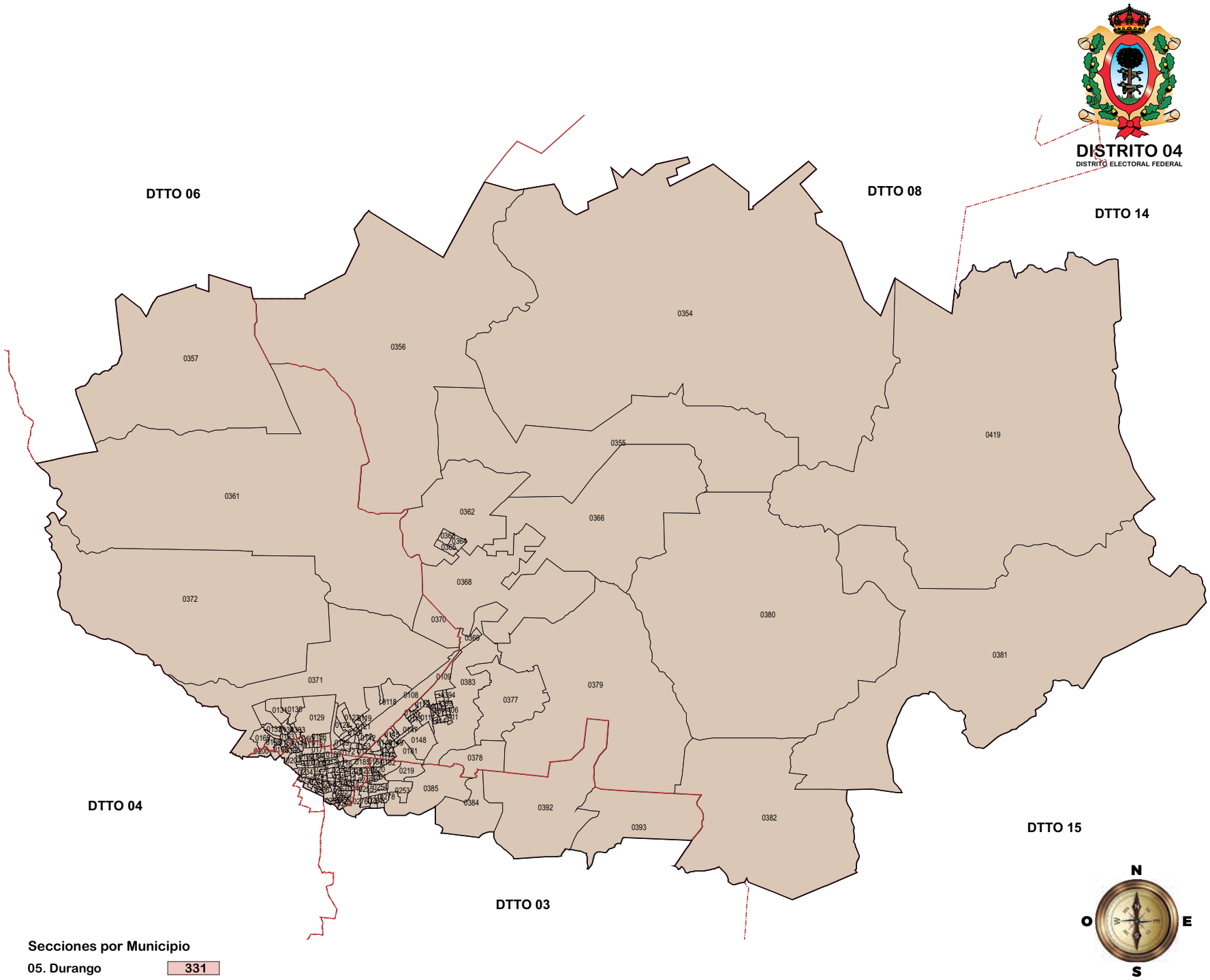

Secciones por Municipio

05. Durango	331

IEPC DURANGO

INSTITUTO NACIONAL ELECTORAL
REGISTRO FEDERAL DE ELECTORES

SIMBOLOGÍA

LÍMITES

- ESTATAL
- DISTRITO ELECTORAL FEDERAL
- MUNICIPIO O AYUNTAMIENTO
- SECCIÓN

CLAVES GEOELECTORALES

DISTRITO ELECTORAL FEDERAL	00
MUNICIPIO O AYUNTAMIENTO	000
SECCIÓN	0000

CABECERAS

- CAPITAL DEL ESTADO
- IEPC DURANGO Y JUNTA LOCAL EJECUTIVA (JLE)
- MUNICIPIO O AYUNTAMIENTO

UBICACIÓN DE LA ENTIDAD EN EL PAÍS

UBICACIÓN DEL DISTRITO EN LA ENTIDAD

ESCALA 1 : 115,000

1.15 0 1.15 2.30 3.45 4.60 5.75
Kilómetros

PLANO DISTRITAL SECCIONAL

ULTIMA ACTUALIZACIÓN FEBRERO 2021

IDENTIFICACIÓN ELECTORAL

ENTIDAD:	DURANGO	10
DISTRITO ELECTORAL FEDERAL		04
TOTAL DE SECCIONES:		331
TOTAL DE MUNICIPIOS:		01

IEPC DURANGO
INSTITUTO NACIONAL ELECTORAL
REGISTRO FEDERAL DE ELECTORES

DISTRITO 01-05
ZONA METROPOLITANA DE
VICTORIA DE DURANGO

SIMBOLOGÍA

LÍMITES
- ESTATAL
- DISTRITO ELECTORAL FEDERAL
- MUNICIPIO O AYUNTAMIENTO
- SECCIÓN

CLAVES GEOELECTORALES
- DISTRITO ELECTORAL FEDERAL 00
- MUNICIPIO O AYUNTAMIENTO 000
- SECCIÓN 0000

CABECERAS
- CAPITAL DEL ESTADO
- IEPC DURANGO Y JUNTA LOCAL EJECUTIVA (JLE)
- MUNICIPIO O AYUNTAMIENTO

UBICACIÓN DE LA ENTIDAD EN EL PAÍS

UBICACIÓN DEL DISTRITO EN LA ENTIDAD

ESCALA 1 : 115,000

1.15 0 1.15 2.30 3.45 4.60 5.75
Kilómetros

PLANO DISTRITAL SECCIONAL

ULTIMA ACTUALIZACIÓN
FEBRERO 2021

IDENTIFICACIÓN ELECTORAL

ENTIDAD:	DURANGO	10
DISTRITO ELECTORAL FEDERAL		01-04
TOTAL DE SECCIONES:		270
TOTAL DE MUNICIPIOS:		01

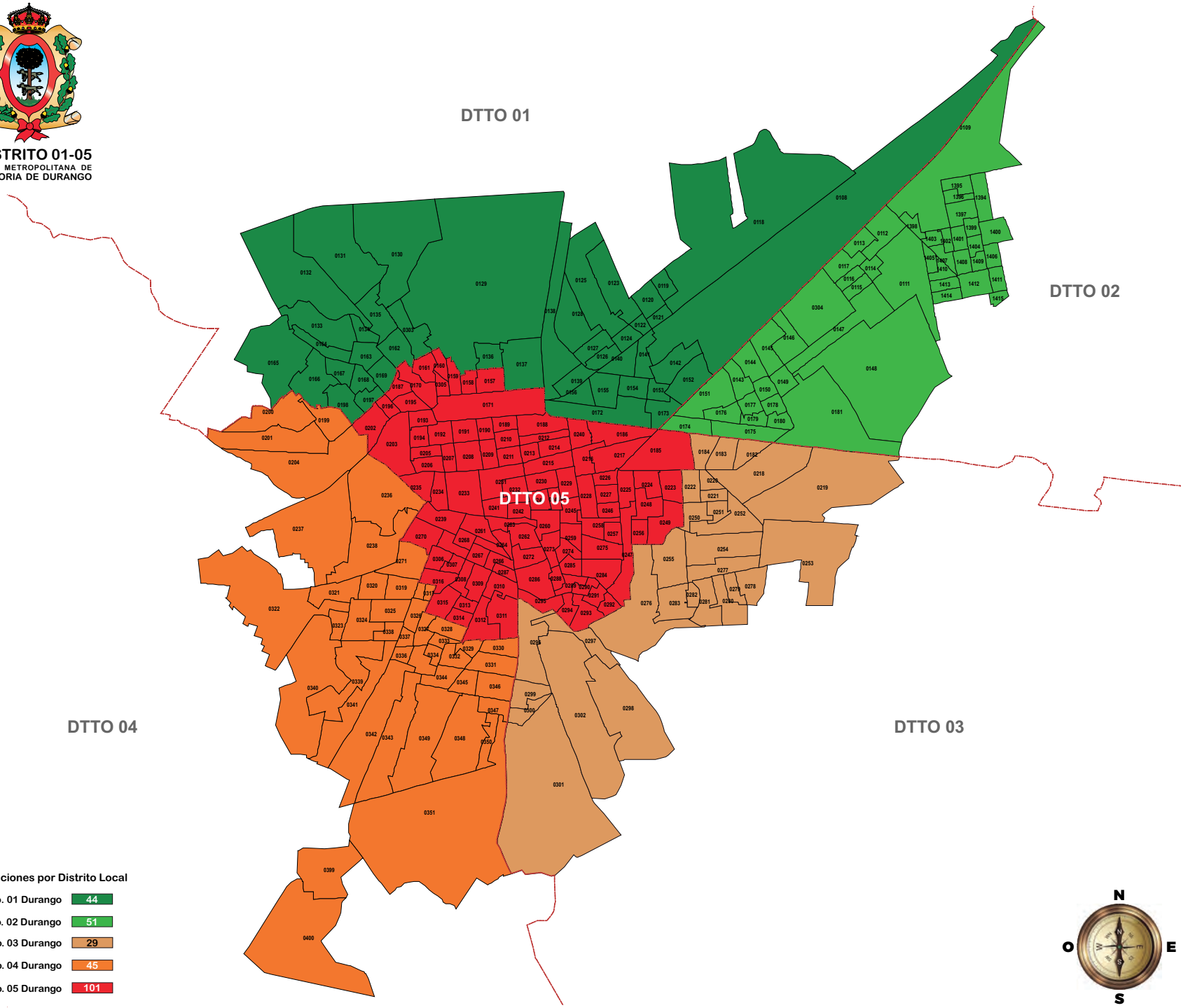

Secciones por Distrito Local

Dtto. 01 Durango	44
Dtto. 02 Durango	51
Dtto. 03 Durango	29
Dtto. 04 Durango	45
Dtto. 05 Durango	101

N
O E
S

DISTRITO 01-05
ZONA METROPOLITANA DE
VICTORIA DE DURANGO

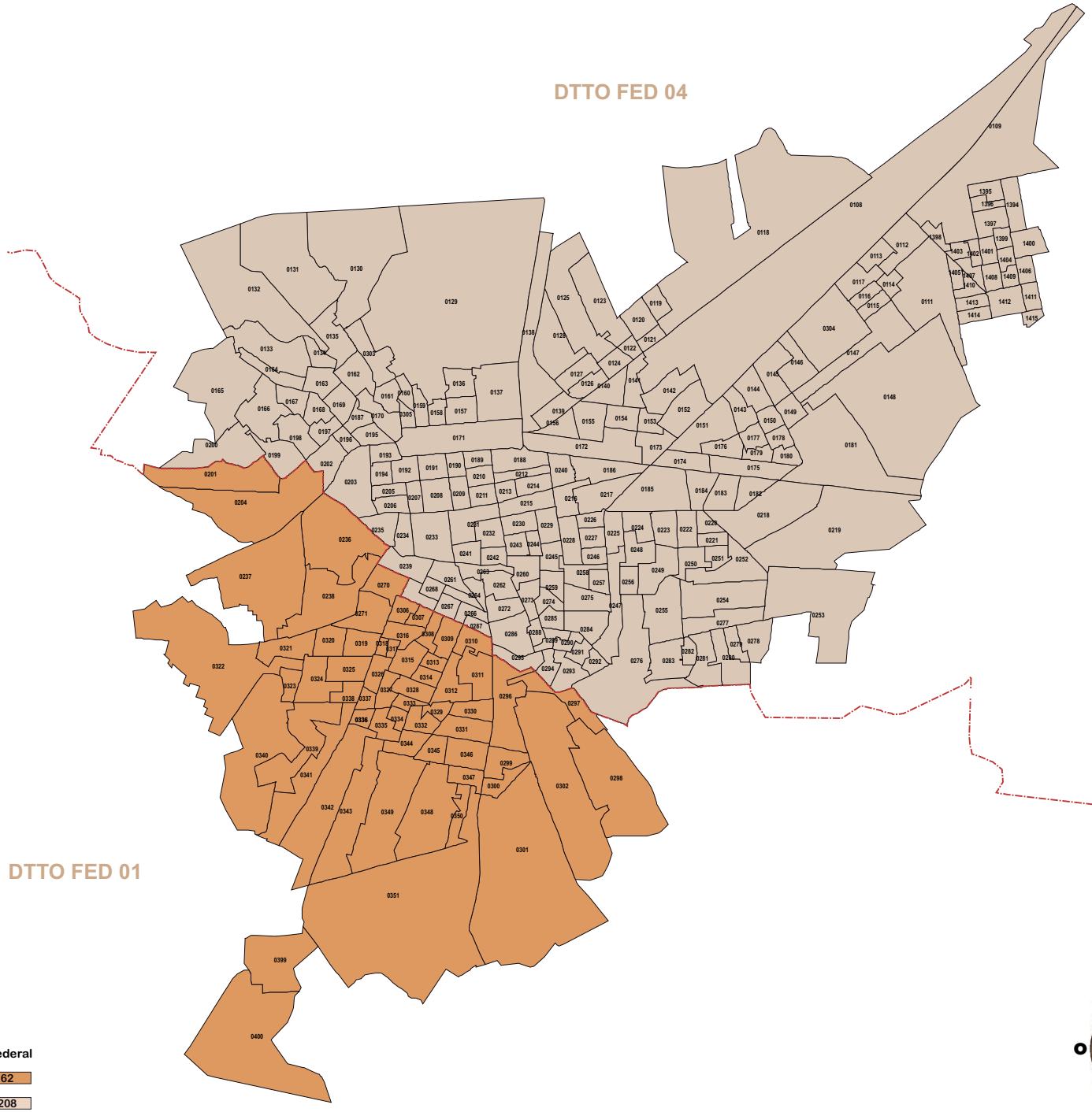

IEPC DURANGO
INSTITUTO NACIONAL ELECTORAL
REGISTRO FEDERAL DE ELECTORES

SIMBOLOGÍA

LÍMITES
- ESTATAL
- DISTRITO ELECTORAL FEDERAL
- MUNICIPIO O AYUNTAMIENTO
- SECCIÓN

CLAVES GEOELECTORALES
- DISTRITO ELECTORAL FEDERAL 00
- MUNICIPIO O AYUNTAMIENTO 000
- SECCIÓN 0000

CABECERAS
- CAPITAL DEL ESTADO
- IEPC DURANGO Y JUNTA LOCAL EJECUTIVA (JLE)
- MUNICIPIO O AYUNTAMIENTO

UBICACIÓN DE LA ENTIDAD EN EL PAÍS

UBICACIÓN DEL DISTRITO EN LA ENTIDAD

ESCALA 1 : 115,000

1.15 0 1.15 2.30 3.45 4.60 5.75
Kilómetros

Secciones por Distrito Federal

Dtto. Fed. 01 Durango	62
Dtto. Fed. 04 Durango	208

N
O E
S

PLANO DISTRITAL SECCIONAL

ULTIMA ACTUALIZACIÓN
FEBRERO 2021

IDENTIFICACIÓN ELECTORAL

ENTIDAD:	DURANGO	10
DISTRITO ELECTORAL FEDERAL		01-04
TOTAL DE SECCIONES:		270
TOTAL DE MUNICIPIOS:		01

IEPC DURANGO
INSTITUTO NACIONAL ELECTORAL
REGISTRO FEDERAL DE ELECTORES

DISTRITO 10,11,12
DISTRITO ELECTORAL LOCAL

DISTRITO 13
DISTRITO ELECTORAL LOCAL

SIMBOLOGÍA

LÍMITES
- ESTATAL
- DISTRITO ELECTORAL FEDERAL
- MUNICIPIO O AYUNTAMIENTO
- SECCIÓN

CLAVES GEOELECTORALES
- DISTRITO ELECTORAL FEDERAL 00
- MUNICIPIO O AYUNTAMIENTO 000
- SECCIÓN 0000

CABECERAS
- CAPITAL DEL ESTADO
- IEPC DURANGO Y JUNTA LOCAL EJECUTIVA (JLE)
- MUNICIPIO O AYUNTAMIENTO

UBICACIÓN DE LA ENTIDAD EN EL PAÍS

UBICACIÓN DEL DISTRITO EN LA ENTIDAD

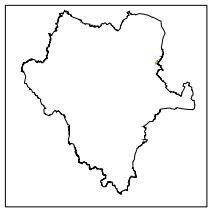

ESCALA 1 : 115,000

1.15 0 1.15 2.30 3.45 4.60 5.75
Kilómetros

PLANO DISTRITAL SECCIONAL

ULTIMA ACTUALIZACIÓN
FEBRERO 2021

IDENTIFICACIÓN ELECTORAL

ENTIDAD:	DURANGO	10
DISTRITO ELECTORAL FEDERAL		02-03
TOTAL DE SECCIONES:		208
TOTAL DE MUNICIPIOS:		02

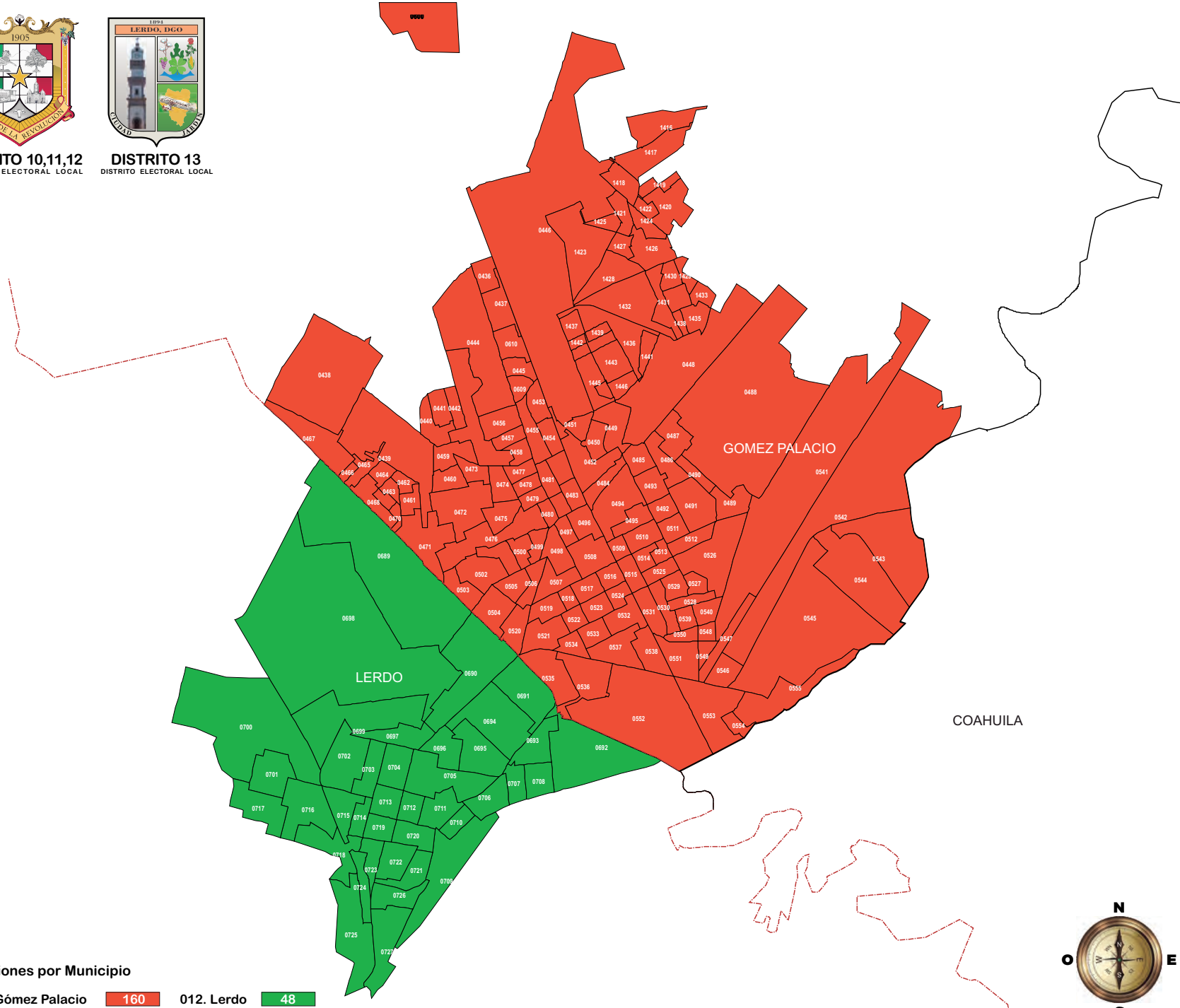

Secciones por Municipio

007. Gómez Palacio 160 012. Lerdo 48

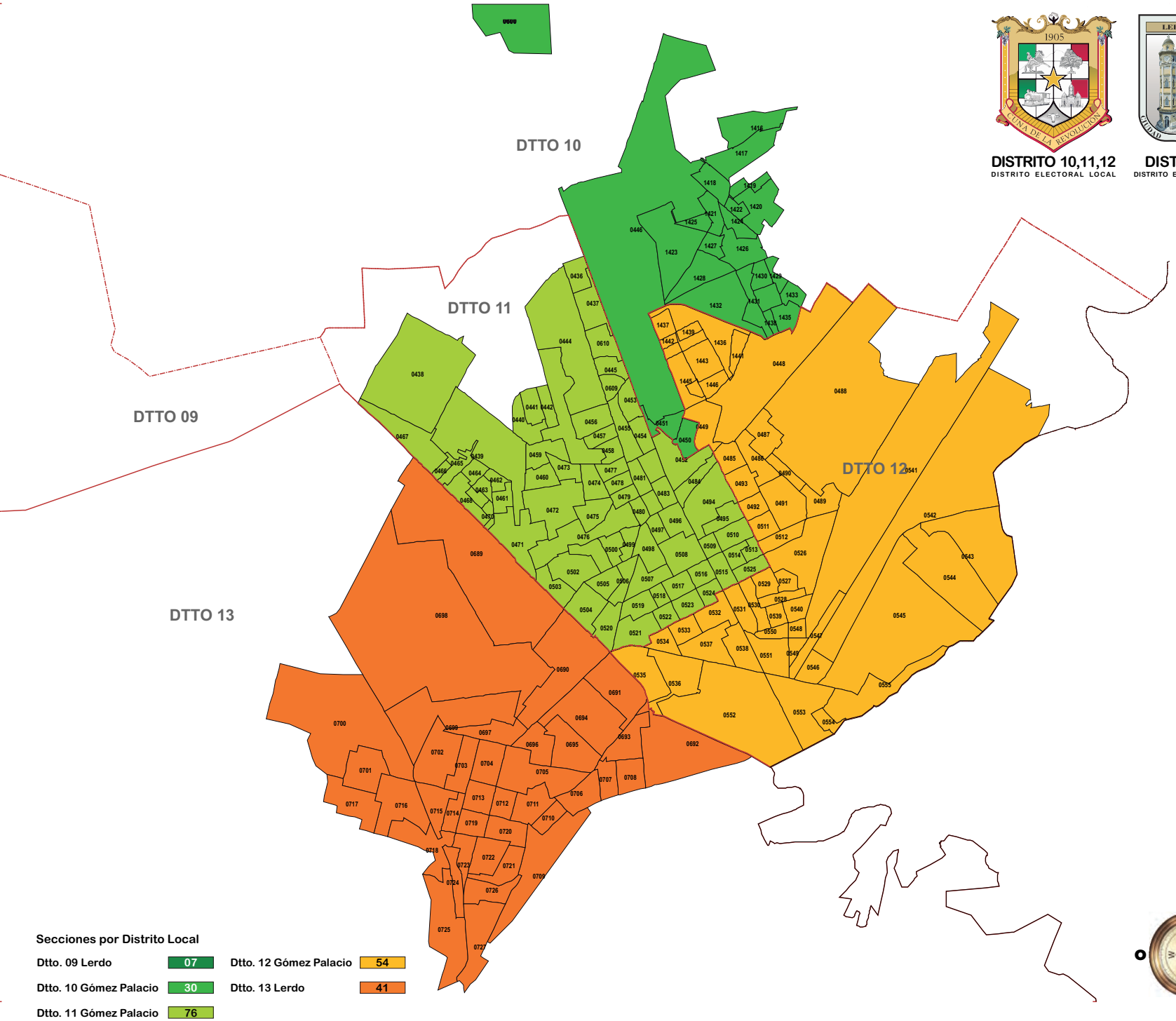

DISTRITO 10,11,12
DISTRITO ELECTORAL LOCAL

DISTRITO 13
DISTRITO ELECTORAL LOCAL

IEPC DURANGO
INSTITUTO NACIONAL ELECTORAL
REGISTRO FEDERAL DE ELECTORES

SIMBOLOGÍA

LÍMITES

- ESTATAL
- DISTRITO ELECTORAL FEDERAL
- MUNICIPIO O AYUNTAMIENTO
- SECCIÓN

CLAVES GEOELECTORALES

- DISTRITO ELECTORAL FEDERAL 00
- MUNICIPIO O AYUNTAMIENTO 000
- SECCIÓN 0000

CABECERAS

- CAPITAL DEL ESTADO
- IEPC DURANGO Y JUNTA LOCAL EJECUTIVA (JLE)
- MUNICIPIO O AYUNTAMIENTO

UBICACIÓN DE LA ENTIDAD EN EL PAÍS

UBICACIÓN DEL DISTRITO EN LA ENTIDAD

ESCALA 1 : 115,000

1.15 0 1.15 2.30 3.45 4.60 5.75
Kilómetros

PLANO DISTRITAL SECCIONAL

ULTIMA ACTUALIZACIÓN
FEBRERO 2021

IDENTIFICACIÓN ELECTORAL

ENTIDAD:	DURANGO	10
DISTRITO ELECTORAL FEDERAL		02-03
TOTAL DE SECCIONES:		208
TOTAL DE MUNICIPIOS:		02

Secciones por Distrito Local

Dtto. 09 Lerdo	07	Dtto. 12 Gómez Palacio	54
Dtto. 10 Gómez Palacio	30	Dtto. 13 Lerdo	41
Dtto. 11 Gómez Palacio	76		

N
O E
S

IEPC DURANGO

ELECCIÓN DE DIPUTADOS POR EL PRINCIPIO DE MAYORIA RELATIVA

RESULTADOS POR PARTIDOS POLÍTICOS Y COALICIONES ELECTORALES POR DISTRITO LOCAL Y ENTIDAD FEDERATIVA

SISTEMA DE CÓMPUTOS DEL PROCESO ORDINARIO 2020 - 2021

6 JUNIO 2021 ElPoderEsTuyo

ESTADO DE DURANGO

RESULTADOS DE LOS PARTIDOS POLÍTICOS, COALICIONES Y CANDIDATURAS INDEPENDIENTES

NO.	CABECERA	SECCIÓN	CASILLA	DIF. ENTRE 1° Y 2° LUGAR	PAN	PRI	PRD	PT	PVEM	MC	PD	MORENA	PES	RSP	F. POR MÉXICO	CAND. INDEP.	PAN-PRI-PRD	PAN PRI	PAN PRD	PRI PRD	VA POR DURANGO	MORENA PT	JUNTOS HAREMOS HISTORIA	NO REG	NULOS	VOTACIÓN TOTAL EMITIDA	LISTA NOMINAL	PARTICIPACIÓN CIUDADANA
1	DURANGO	48	154	8,832	10,435	7,261	609	1,494	605	2,139	255	8,420	829	2,647	1,022	0	452	324	26	14	19,121	375	10,289	39	1,136	38,082	98,719	38.58%
				23.19%	27.40%	19.07%	1.60%	3.92%	1.59%	5.62%	0.67%	22.11%	2.18%	6.95%	2.68%	0.00%	1.19%	0.85%	0.07%	0.04%	50.21%	0.98%	27.02%	0.10%	2.98%	100.00%		
2	DURANGO	66	163	3,671	6,296	6,320	355	1,577	540	2,423	228	7,896	785	7,012	611	2,054	315	190	8	16	13,500	356	9,829	29	1,051	38,062	97,520	39.03%
				9.64%	16.54%	16.60%	0.93%	4.14%	1.42%	6.37%	0.60%	20.75%	2.06%	18.42%	1.61%	5.40%	0.83%	0.50%	0.02%	0.04%	35.47%	0.94%	25.82%	0.08%	2.76%	100.00%		
3	DURANGO	48	158	6,314	8,657	6,875	781	1,355	825	2,895	188	8,983	735	1,882	804	602	382	250	23	20	16,988	336	10,674	25	1,038	36,656	103,410	35.45%
				17.23%	23.62%	18.76%	2.13%	3.70%	2.25%	7.90%	0.51%	24.51%	2.01%	5.13%	2.19%	1.64%	1.04%	0.68%	0.06%	0.05%	46.34%	0.92%	29.12%	0.07%	2.83%	100.00%		
4	DURANGO	66	169	11,443	8,393	13,012	606	2,100	688	2,150	273	9,021	770	1,502	649	0	542	400	15	36	23,004	440	11,561	24	1,206	41,827	100,138	41.77%
				27.36%	20.07%	31.11%	1.45%	5.02%	1.64%	5.14%	0.65%	21.57%	1.84%	3.59%	1.55%	0.00%	1.30%	0.96%	0.04%	0.09%	55.00%	1.05%	27.64%	0.06%	2.88%	100.00%		
5	DURANGO	101	178	9,180	13,419	8,125	454	1,583	958	4,124	294	11,692	1,132	2,398	741	721	625	258	15	16	22,912	457	13,732	71	1,288	48,371	96,232	50.26%
				18.98%	27.74%	16.80%	0.94%	3.27%	1.98%	8.53%	0.61%	24.17%	2.34%	4.96%	1.53%	1.49%	1.29%	0.53%	0.03%	0.03%	47.37%	0.94%	28.39%	0.15%	2.66%	100.00%		
6	PUEBLO NUEVO	114	166	6,862	6,936	7,900	678	689	4,656	733	152	8,254	273	427	290	0	273	195	15	6	16,003	198	9,141	15	784	32,474	72,076	45.06%
				21.13%	21.36%	24.33%	2.09%	2.12%	14.34%	2.26%	0.47%	25.42%	0.84%	1.31%	0.89%	0.00%	0.84%	0.60%	0.05%	0.02%	49.28%	0.61%	28.15%	0.05%	2.41%	100.00%		
7	SANTIAGO PAPASQUIARO	149	196	4,076	8,697	8,142	270	578	398	413	194	12,834	217	297	485	0	181	298	13	2	17,603	115	13,527	7	981	34,122	78,133	43.67%
				11.95%	25.49%	23.86%	0.79%	1.69%	1.17%	1.21%	0.57%	37.61%	0.64%	0.87%	1.42%	0.00%	0.53%	0.87%	0.04%	0.01%	51.59%	0.34%	39.64%	0.02%	2.87%	100.00%		
8	EL ORO	182	237	5,957	7,309	9,979	1,187	810	419	1,870	253	12,132	227	579	316	0	277	253	30	8	19,043	144	13,086	11	1,291	37,095	87,389	42.45%
				16.06%	19.70%	26.90%	3.20%	2.18%	1.13%	5.04%	0.68%	32.71%	0.61%	1.56%	0.85%	0.00%	0.75%	0.68%	0.08%	0.02%	51.34%	0.39%	35.28%	0.03%	3.48%	100.00%		
9	MAPIMÍ	107	167	1,398	3,794	9,745	405	1,399	1,330	1,289	183	14,121	300	1,021	342	0	204	171	9	19	14,347	225	15,745	63	860	35,480	77,636	45.70%
				3.94%	10.69%	27.47%	1.14%	3.94%	3.75%	3.63%	0.52%	39.80%	0.85%	2.88%	0.96%	0.00%	0.57%	0.48%	0.03%	0.05%	40.44%	0.63%	44.38%	0.18%	2.42%	100.00%		
10	GÓMEZ PALACIO	73	149	8,147	3,294	6,063	406	315	1,100	556	258	17,936	387	310	201	0	208	198	15	13	10,197	93	18,344	34	733	32,120	85,621	37.51%
				25.36%	10.26%	18.88%	1.26%	0.98%	3.42%	1.73%	0.80%	55.84%	1.20%	0.97%	0.63%	0.00%	0.65%	0.62%	0.05%	0.04%	31.75%	0.29%	57.11%	0.11%	2.28%	100.00%		
11	GÓMEZ PALACIO	77	165	4,687	4,293	8,783	265	339	2,590	1,062	122	17,891	892	151	873	0	226	130	12	105	13,814	271	18,501	39	986	39,030	93,272	41.85%
				12.01%	11.00%	22.50%	0.68%	0.87%	6.64%	2.72%	0.31%	45.84%	2.29%	0.39%	2.24%	0.00%	0.58%	0.33%	0.03%	0.27%	35.39%	0.69%	47.40%	0.10%	2.53%	100.00%		
12	GÓMEZ PALACIO	56	142	3,005	4,523	8,401	299	314	1,245	839	243	16,277	678	148	360	0	289	139	8	9	13,668	82	16,673	15	758	34,627	85,252	40.62%
				8.68%	13.06%	24.26%	0.86%	0.91%	3.60%	2.42%	0.70%	47.01%	1.96%	0.43%	1.04%	0.00%	0.83%	0.40%	0.02%	0.03%	39.47%	0.24%	48.15%	0.04%	2.19%	100.00%		
13	LERDO	52	140	3,631	4,086	12,521	305	431	4,018	1,966	70	13,205	861	255	398	0	324	121	5	22	17,384	117	13,753	34	789	39,528	84,479	46.79%
				9.19%	10.34%	31.68%	0.77%	1.09%	10.16%	4.97%	0.18%	33.41%	2.18%	0.65%	1.01%	0.00%	0.82%	0.31%	0.01%	0.06%	43.98%	0.30%	34.79%	0.09%	2.00%	100.00%		
14	CUENCAMÉ DE CENICEROS	112	179	4,423	4,627	7,185	2,850	920	8,293	1,240	320	9,588	424	1,781	254	0	212	113	48	42	15,077	146	10,654	9	1,242	39,294	82,040	47.90%
				11.26%	11.78%	18.29%	7.25%	2.34%	21.11%	3.16%	0.81%	24.40%	1.08%	4.53%	0.65%	0.00%	0.54%	0.29%	0.12%	0.11%	38.37%	0.37%	27.11%	0.02%	3.16%	100.00%		
15	NOMBRE DE DIOS	100	178	2,266	3,857	9,803	763	2,286	11,170	767	485	9,945	537	445	297	0	189	179	14	6	14,811	314	12,545	12	1,415	42,484	90,886	46.74%
				5.33%	9.08%	23.07%	1.80%	5.38%	26.29%	1.81%	1.14%	23.41%	1.26%	1.05%	0.70%	0.00%	0.44%	0.42%	0.03%	0.01%	34.86%	0.74%	29.53%	0.03%	3.33%	100.00%		
ESTADO DE DURANGO		1,351	2,541	49,418	98,616	130,115	10,233	16,190	38,835	24,466	3,518	178,195	9,047	20,855	7,643	3,377	4,699	3,219	256	334	247,472	3,669	198,054	427	15,558	569,252	1,332,803	42.71%
				8.68%	17.32%	22.86%	1.80%	2.84%	6.82%	4.30%	0.62%	31.30%	1.59%	3.66%	1.34%	0.59%	0.83%	0.57%	0.04%	0.06%	43.47%	0.64%	34.79%	0.08%	2.73%	100.00%		

IEPC DURANGO

ELECCIÓN DE DIPUTADOS POR EL PRINCIPIO DE MAYORIA RELATIVA

RESULTADOS POR PARTIDOS POLÍTICOS POR DISTRITO LOCAL Y ENTIDAD FEDERATIVA

SISTEMA DE CÓMPUTOS DEL PROCESO ORDINARIO 2020 - 2021

6 JUNIO 2021 ElPoderEsTuyo

ESTADO DE DURANGO

NO.	CABECERA	SECCIÓN	CASILLA	DIF. ENTRE 1° Y 2° LUGAR	RESULTADOS DE LOS PARTIDOS POLÍTICOS Y CANDIDATURAS INDEPENDIENTES														VOTACIÓN TOTAL EMITIDA	LISTA NOMINAL	PARTICIPACIÓN CIUDADANA
					PARTIDO ACCIÓN NACIONAL	REVOLUCIONARIO INSTITUCIONAL	P. REVOLUCIÓN DEMOCRATICA	PARTIDO DEL TRABAJO	PARTIDO VERDE	MOVIMIENTO CIUDADANO	PARTIDO DURANGUENSE	MORENA	P. ENCUENTRO SOLIDARIO	REDES SOCIALES PROGRESISTAS	FUERZA POR MÉXICO	CANDIDATURAS INDEPENDIENTES	CANDIDATURAS NO REGISTRADAS	VOTOS NULOS			
1	DURANGO	48	154	2,200	10,844	7,439	838	1,645	605	2,139	255	8,644	829	2,647	1,022	0	39	1,136	38,082	98,719	38.58%
				5.78%	28.48%	19.53%	2.20%	4.32%	1.59%	5.62%	0.67%	22.70%	2.18%	6.95%	2.68%	0.00%	0.10%	2.98%	100.00%		
2	DURANGO	66	163	1,096	6,566	6,457	477	1,721	540	2,423	228	8,108	785	7,012	611	2,054	29	1,051	38,062	97,520	39.03%
				2.88%	17.25%	16.96%	1.25%	4.52%	1.42%	6.37%	0.60%	21.30%	2.06%	18.42%	1.61%	5.40%	0.08%	2.76%	100.00%		
3	DURANGO	48	158	200	8,992	7,042	954	1,482	825	2,895	188	9,192	735	1,882	804	602	25	1,038	36,656	103,410	35.45%
				0.55%	24.53%	19.21%	2.60%	4.04%	2.25%	7.90%	0.51%	25.08%	2.01%	5.13%	2.19%	1.64%	0.07%	2.83%	100.00%		
4	DURANGO	66	169	3,996	8,819	13,281	904	2,276	688	2,150	273	9,285	770	1,502	649	0	24	1,206	41,827	100,138	41.77%
				9.55%	21.08%	31.75%	2.16%	5.44%	1.64%	5.14%	0.65%	22.20%	1.84%	3.59%	1.55%	0.00%	0.06%	2.88%	100.00%		
5	DURANGO	101	178	1,906	13,868	8,352	692	1,770	958	4,124	294	11,962	1,132	2,398	741	721	71	1,288	48,371	96,232	50.26%
				3.94%	28.67%	17.27%	1.43%	3.66%	1.98%	8.53%	0.61%	24.73%	2.34%	4.96%	1.53%	1.49%	0.15%	2.66%	100.00%		
6	PUEBLO NUEVO	114	166	352	7,179	8,020	804	769	4,656	733	152	8,372	273	427	290	0	15	784	32,474	72,076	45.06%
				1.08%	22.11%	24.70%	2.48%	2.37%	14.34%	2.26%	0.47%	25.78%	0.84%	1.31%	0.89%	0.00%	0.05%	2.41%	100.00%		
7	SANTIAGO PAPASQUIARO	149	196	3,942	8,971	8,219	413	614	398	413	194	12,913	217	297	485	0	7	981	34,122	78,133	43.67%
				11.55%	26.29%	24.09%	1.21%	1.80%	1.17%	1.21%	0.57%	37.84%	0.64%	0.87%	1.42%	0.00%	0.02%	2.87%	100.00%		
8	EL ORO	182	237	2,112	7,599	10,117	1,327	857	419	1,870	253	12,229	227	579	316	0	11	1,291	37,095	87,389	42.45%
				5.69%	20.49%	27.27%	3.58%	2.31%	1.13%	5.04%	0.68%	32.97%	0.61%	1.56%	0.85%	0.00%	0.03%	3.48%	100.00%		
9	MAPIMÍ	107	167	4,382	3,970	9,874	503	1,489	1,330	1,289	183	14,256	300	1,021	342	0	63	860	35,480	77,636	45.70%
				12.35%	11.19%	27.83%	1.42%	4.20%	3.75%	3.63%	0.52%	40.18%	0.85%	2.88%	0.96%	0.00%	0.18%	2.42%	100.00%		
10	GÓMEZ PALACIO	73	149	11,815	3,499	6,188	510	341	1,100	556	258	18,003	387	310	201	0	34	733	32,120	85,621	37.51%
				36.78%	10.89%	19.27%	1.59%	1.06%	3.42%	1.73%	0.80%	56.05%	1.20%	0.97%	0.63%	0.00%	0.11%	2.28%	100.00%		
11	GÓMEZ PALACIO	77	165	9,086	4,460	8,972	382	443	2,590	1,062	122	18,058	892	151	873	0	39	986	39,030	93,272	41.85%
				23.28%	11.43%	22.99%	0.98%	1.14%	6.64%	2.72%	0.31%	46.27%	2.29%	0.39%	2.24%	0.00%	0.10%	2.53%	100.00%		
12	GÓMEZ PALACIO	56	142	7,786	4,712	8,561	395	326	1,245	839	243	16,347	678	148	360	0	15	758	34,627	85,252	40.62%
				22.49%	13.61%	24.72%	1.14%	0.94%	3.60%	2.42%	0.70%	47.21%	1.96%	0.43%	1.04%	0.00%	0.04%	2.19%	100.00%		
13	LERDO	52	140	589	4,276	12,696	412	468	4,018	1,966	70	13,285	861	255	398	0	34	789	39,528	84,479	46.79%
				1.49%	10.82%	32.12%	1.04%	1.18%	10.16%	4.97%	0.18%	33.61%	2.18%	0.65%	1.01%	0.00%	0.09%	2.00%	100.00%		
14	CUENCAMÉ DE CENICEROS	112	179	1,397	4,781	7,328	2,968	964	8,293	1,240	320	9,690	424	1,781	254	0	9	1,242	39,294	82,040	47.90%
				3.56%	12.17%	18.65%	7.55%	2.45%	21.11%	3.16%	0.81%	24.66%	1.08%	4.53%	0.65%	0.00%	0.02%	3.16%	100.00%		
15	NOMBRE DE DIOS	100	178	1,035	4,043	9,915	853	2,410	11,170	767	485	10,135	537	445	297	0	12	1,415	42,484	90,886	46.74%
				2.44%	9.52%	23.34%	2.01%	5.67%	26.29%	1.81%	1.14%	23.86%	1.26%	1.05%	0.70%	0.00%	0.03%	3.33%	100.00%		
ESTADO DE DURANGO		1,351	2,541	48,018	102,579	132,461	12,432	17,575	38,835	24,466	3,518	180,479	9,047	20,855	7,643	3,377	427	15,558	569,252	1,332,803	42.71%
				8.44%	18.02%	23.27%	2.18%	3.09%	6.82%	4.30%	0.62%	31.70%	1.59%	3.66%	1.34%	0.59%	0.08%	2.73%	100.00%		

IEPC DURANGO

ELECCIÓN DE DIPUTADOS POR EL PRINCIPIO DE MAYORIA RELATIVA Y REPRESENTACIÓN PROPORCIONAL

RESULTADOS POR PARTIDOS POLÍTICOS POR DISTRITO LOCAL Y ENTIDAD FEDERATIVA

SISTEMA DE CÓMPUTOS DEL PROCESO ORDINARIO 2020 - 2021

6 JUNIO 2021 ElPoderEsTuyo

ESTADO DE DURANGO

NO.	CABECERA	SECCIÓN	CASILLA	DIF. ENTRE 1° Y 2° LUGAR	RESULTADOS DE LOS PARTIDOS POLÍTICOS NACIONALES Y LOCAL														VOTACIÓN TOTAL EMITIDA	LISTA NOMINAL	PARTICIPACIÓN CIUDADANA
					PARTIDO ACCIÓN NACIONAL	REVOLUCIONARIO INSTITUCIONAL	P. REVOLUCIÓN DEMOCRATICA	PARTIDO DEL TRABAJO	PARTIDO VERDE	MOVIMIENTO CIUDADANO	PARTIDO DURANGUENSE	MORENA	P. ENCUENTRO SOLIDARIO	REDES SOCIALES PROGRESISTAS	FUERZA POR MÉXICO	CANDIDATURAS NO REGISTRADAS	VOTOS NULOS			
1	DURANGO	48	155	2,142	10,980	7,585	846	1,669	634	2,167	258	8,838	838	2,679	1,030	40	1,155	38,719	98,719	39.22%
				5.53%	28.36%	19.59%	2.18%	4.31%	1.64%	5.60%	0.67%	22.83%	2.16%	6.92%	2.66%	0.10%	2.98%	100.00%		
2	DURANGO	66	163	1,096	6,566	6,457	477	1,721	540	2,423	228	8,108	785	7,012	611	29	1,051	36,008	97,520	36.92%
				3.04%	18.23%	17.93%	1.32%	4.78%	1.50%	6.73%	0.63%	22.52%	2.18%	19.47%	1.70%	0.08%	2.92%	100.00%		
3	DURANGO	48	158	200	8,992	7,042	954	1,482	825	2,895	188	9,192	735	1,882	804	25	1,038	36,054	103,410	34.87%
				0.55%	24.94%	19.53%	2.65%	4.11%	2.29%	8.03%	0.52%	25.50%	2.04%	5.22%	2.23%	0.07%	2.88%	100.00%		
4	DURANGO	66	170	3,961	8,939	13,445	913	2,285	709	2,169	275	9,484	782	1,539	658	27	1,234	42,459	100,138	42.40%
				9.33%	21.05%	31.67%	2.15%	5.38%	1.67%	5.11%	0.65%	22.34%	1.84%	3.62%	1.55%	0.06%	2.91%	100.00%		
5	DURANGO	101	178	1,846	14,026	8,520	703	1,803	984	4,156	309	12,180	1,144	2,439	754	71	1,304	48,393	96,232	50.29%
				3.81%	28.98%	17.61%	1.45%	3.73%	2.03%	8.59%	0.64%	25.17%	2.36%	5.04%	1.56%	0.15%	2.69%	100.00%		
6	PUEBLO NUEVO	114	168	374	7,229	8,074	805	775	4,685	742	156	8,448	275	437	294	15	796	32,731	72,076	45.41%
				1.14%	22.09%	24.67%	2.46%	2.37%	14.31%	2.27%	0.48%	25.81%	0.84%	1.34%	0.90%	0.05%	2.43%	100.00%		
7	SANTIAGO PAPASQUIARO	149	197	3,942	9,051	8,258	417	619	399	417	196	12,993	218	303	488	7	992	34,358	78,133	43.97%
				11.47%	26.34%	24.04%	1.21%	1.80%	1.16%	1.21%	0.57%	37.82%	0.63%	0.88%	1.42%	0.02%	2.89%	100.00%		
8	EL ORO	182	182	2,123	7,611	10,134	1,327	858	422	1,871	253	12,257	227	581	316	11	1,292	37,160	87,389	42.52%
				5.71%	20.48%	27.27%	3.57%	2.31%	1.14%	5.03%	0.68%	32.98%	0.61%	1.56%	0.85%	0.03%	3.48%	100.00%		
9	MAPIMÍ	107	167	4,382	3,970	9,874	503	1,489	1,330	1,289	183	14,256	300	1,021	342	63	860	35,480	77,636	45.70%
				12.35%	11.19%	27.83%	1.42%	4.20%	3.75%	3.63%	0.52%	40.18%	0.85%	2.88%	0.96%	0.18%	2.42%	100.00%		
10	GÓMEZ PALACIO	73	149	11,815	3,499	6,188	510	341	1,100	556	258	18,003	387	310	201	34	733	32,120	85,621	37.51%
				36.78%	10.89%	19.27%	1.59%	1.06%	3.42%	1.73%	0.80%	56.05%	1.20%	0.97%	0.63%	0.11%	2.28%	100.00%		
11	GÓMEZ PALACIO	77	165	9,086	4,460	8,972	382	443	2,590	1,062	122	18,058	892	151	873	39	986	39,030	93,272	41.85%
				23.28%	11.43%	22.99%	0.98%	1.14%	6.64%	2.72%	0.31%	46.27%	2.29%	0.39%	2.24%	0.10%	2.53%	100.00%		
12	GÓMEZ PALACIO	56	143	7,831	4,751	8,593	398	328	1,247	846	243	16,424	680	151	363	15	762	34,801	85,252	40.82%
				22.50%	13.65%	24.69%	1.14%	0.94%	3.58%	2.43%	0.70%	47.19%	1.95%	0.43%	1.04%	0.04%	2.19%	100.00%		
13	LERDO	52	140	560	4,287	12,729	413	469	4,024	1,976	70	13,289	865	257	400	34	796	39,609	84,479	46.89%
				1.41%	10.82%	32.14%	1.04%	1.18%	10.16%	4.99%	0.18%	33.55%	2.18%	0.65%	1.01%	0.09%	2.01%	100.00%		
14	CUENCAMÉ DE CENICEROS	112	181	1,439	4,807	7,374	2,976	968	8,323	1,251	322	9,762	429	1,792	254	9	1,252	39,519	82,040	48.17%
				3.64%	12.16%	18.66%	7.53%	2.45%	21.06%	3.17%	0.81%	24.70%	1.09%	4.53%	0.64%	0.02%	3.17%	100.00%		
15	NOMBRE DE DIOS	100	178	1,035	4,043	9,915	853	2,410	11,170	767	485	10,135	537	445	297	12	1,415	42,484	90,886	46.74%
				2.44%	9.52%	23.34%	2.01%	5.67%	26.29%	1.81%	1.14%	23.86%	1.26%	1.05%	0.70%	0.03%	3.33%	100.00%		
ESTADO DE DURANGO		**1,351**	**2,494**	**48,267**	**103,211**	**133,160**	**12,477**	**17,660**	**38,982**	**24,587**	**3,546**	**181,427**	**9,094**	**20,999**	**7,685**	**431**	**15,666**	**568,925**	**1,332,803**	**42.69%**
				8.48%	18.14%	23.41%	2.19%	3.10%	6.85%	4.32%	0.62%	31.89%	1.60%	3.69%	1.35%	0.08%	2.75%	100.00%		

ELECCIÓN DE DIPUTADOS POR EL PRINCIPIO DE MAYORIA RELATIVA

RESULTADOS POR PARTIDOS POLÍTICOS Y COALICIONES ELECTORALES POR MUNICIPIO Y ENTIDAD FEDERATIVA

PROGRAMA DE RESULTADOS PRELIMINARES DEL PROCESO ORDINARIO 2020 - 2021

6 JUNIO 2021 ElPoderEsTuyo

ESTADO DE DURANGO

RESULTADOS DE LOS PARTIDOS POLÍTICOS, COALICIONES Y CANDIDATURA INDEPENDIENTE POR CASILLA

NO.	MUNICIPIO	SECCIÓN	CASILLA	DIF. ENTRE 1° Y 2° LUGAR	PAN	PRI	PRD	PT	PVEM	MC	PD	MORENA	PES	RSP	F. POR MÉXICO	CAND. INDEP.	PAN-PRI-PRD	PAN PRI	PAN PRD	PRI PRD	VA POR DURANGO	MORENA PT	JUNTOS HAREMOS HISTORIA	NO REG	NULOS	VOTACIÓN TOTAL EMITIDA	LISTA NOMINAL	PARTICIPACIÓN CIUDADANA
1	CANATLÁN	37	54	1,708	3,317	2,057	207	391	4,044	216	58	1,801	49	171	116	0	85	79	6	1	5,752	57	2,249	8	294	12,957	24,893	52.05%
					25.60%	15.88%	1.60%	3.02%	31.21%	1.67%	0.45%	13.90%	0.38%	1.32%	0.90%	0.00%	0.66%	0.61%	0.05%	0.01%	44.39%	0.44%	17.36%	0.06%	2.27%	100.00%		
2	CANELAS	12	13	355	247	160	2	40	5	2	8	728	6	20	8	0	6	3	2	0	420	7	775	0	26	1,270	3,158	40.22%
					19.45%	12.60%	0.16%	3.15%	0.39%	0.16%	0.63%	57.32%	0.47%	1.57%	0.63%	0.00%	0.47%	0.24%	0.16%	0.00%	33.07%	0.55%	61.02%	0.00%	2.05%	100.00%		
3	CONETO DE COMONFORT	9	11	19	178	501	9	58	14	29	22	632	12	73	10	0	15	17	1	0	721	12	702	0	40	1,623	3,362	48.27%
					10.97%	30.87%	0.55%	3.57%	0.86%	1.79%	1.36%	38.94%	0.74%	4.50%	0.62%	0.00%	0.92%	1.05%	0.06%	0.00%	44.42%	0.74%	43.25%	0.00%	2.46%	100.00%		
4	CUENCAMÉ	37	56	342	836	2,543	586	318	2,957	248	34	3,380	103	221	97	0	82	36	10	12	4,105	65	3,763	3	414	11,945	26,212	45.57%
					7.00%	21.29%	4.91%	2.66%	24.76%	2.08%	0.28%	28.30%	0.86%	1.85%	0.81%	0.00%	0.69%	0.30%	0.08%	0.10%	34.37%	0.54%	31.50%	0.03%	3.47%	100.00%		
5	DURANGO	329	822	39,440	47,200	41,593	2,805	8,109	3,616	13,731	1,238	46,012	4,251	15,441	3,827	3,377	2,316	1,422	87	102	95,525	1,964	56,085	188	5,719	202,998	496,019	40.93%
					23.25%	20.49%	1.38%	3.99%	1.78%	6.76%	0.61%	22.67%	2.09%	7.61%	1.89%	1.66%	1.14%	0.70%	0.04%	0.05%	47.06%	0.97%	27.63%	0.09%	2.82%	100.00%		
6	GRAL. SIMÓN BOLIVAR	15	22	1,513	1,670	757	39	63	551	51	75	927	20	71	33	0	13	28	5	0	2,512	9	999	0	114	4,426	7,744	57.15%
					37.73%	17.10%	0.88%	1.42%	12.45%	1.15%	1.69%	20.94%	0.45%	1.60%	0.75%	0.00%	0.29%	0.63%	0.11%	0.00%	56.76%	0.20%	22.57%	0.00%	2.58%	100.00%		
7	GÓMEZ PALACIO	206	456	15,839	12,110	23,247	970	968	4,935	2,457	623	52,104	1,957	609	1,434	0	723	467	35	127	37,679	446	53,518	88	2,477	105,777	264,145	40.05%
					11.45%	21.98%	0.92%	0.92%	4.67%	2.32%	0.59%	49.26%	1.85%	0.58%	1.36%	0.00%	0.68%	0.44%	0.03%	0.12%	35.62%	0.42%	50.60%	0.08%	2.34%	100.00%		
8	GUADALUPE VICTORIA	26	54	1,508	1,262	1,845	1,657	306	3,388	729	163	1,931	201	1,255	92	0	64	24	21	23	4,896	32	2,269	5	442	13,440	29,727	45.21%
					9.39%	13.73%	12.33%	2.28%	25.21%	5.42%	1.21%	14.37%	1.50%	9.34%	0.68%	0.00%	0.48%	0.18%	0.16%	0.17%	36.43%	0.24%	16.88%	0.04%	3.29%	100.00%		
9	GUANACEVÍ	21	29	1,888	579	1,935	18	62	28	168	10	635	13	30	13	0	29	26	1	0	2,588	3	700	1	88	3,639	7,456	48.81%
					15.91%	53.17%	0.49%	1.70%	0.77%	4.62%	0.27%	17.45%	0.36%	0.82%	0.36%	0.00%	0.80%	0.71%	0.03%	0.00%	71.12%	0.08%	19.24%	0.03%	2.42%	100.00%		
10	HIDALGO	7	10	88	171	413	3	286	169	50	3	391	53	16	17	0	9	8	0	1	605	16	693	1	64	1,671	3,284	50.88%
					10.23%	24.72%	0.18%	17.12%	10.11%	2.99%	0.18%	23.40%	3.17%	0.96%	1.02%	0.00%	0.54%	0.48%	0.00%	0.06%	36.21%	0.96%	41.47%	0.06%	3.83%	100.00%		
11	INDÉ	16	17	360	278	742	13	37	17	187	10	674	10	15	3	0	20	17	4	0	1,074	3	714	1	95	2,126	4,437	47.92%
					13.08%	34.90%	0.61%	1.74%	0.80%	8.80%	0.47%	31.70%	0.47%	0.71%	0.14%	0.00%	0.94%	0.80%	0.19%	0.00%	50.52%	0.14%	33.58%	0.05%	4.47%	100.00%		
12	LERDO	79	190	3,999	4,888	16,985	389	741	4,612	2,496	92	17,936	995	925	503	0	399	180	6	28	22,875	199	18,876	35	1,071	52,480	111,442	47.09%
					9.31%	32.36%	0.74%	1.41%	8.79%	4.76%	0.18%	34.18%	1.90%	1.76%	0.96%	0.00%	0.76%	0.34%	0.01%	0.05%	43.59%	0.38%	35.97%	0.07%	2.04%	100.00%		
13	MAPIMÍ	24	41	551	1,157	2,123	168	289	194	271	95	2,734	47	75	118	0	85	70	6	7	3,616	42	3,065	58	224	7,763	18,810	41.27%
					14.90%	27.35%	2.16%	3.72%	2.50%	3.49%	1.22%	35.22%	0.61%	0.97%	1.52%	0.00%	1.09%	0.90%	0.08%	0.09%	46.58%	0.54%	39.48%	0.75%	2.89%	100.00%		
14	MEZQUITAL	32	65	1,762	1,073	5,942	66	689	5,519	93	101	3,927	152	284	136	0	76	114	6	4	7,281	96	4,712	1	733	19,012	31,935	59.53%
					5.64%	31.25%	0.35%	3.62%	29.03%	0.49%	0.53%	20.66%	0.80%	1.49%	0.72%	0.00%	0.40%	0.60%	0.03%	0.02%	38.30%	0.50%	24.78%	0.01%	3.86%	100.00%		

IEPC DURANGO

ELECCIÓN DE DIPUTADOS POR EL PRINCIPIO DE MAYORIA RELATIVA

RESULTADOS POR PARTIDOS POLÍTICOS Y COALICIONES ELECTORALES POR MUNICIPIO Y ENTIDAD FEDERATIVA

PROGRAMA DE RESULTADOS PRELIMINARES DEL PROCESO ORDINARIO 2020 - 2021

6 JUNIO 2021 ElPoderEsTuyo

ESTADO DE DURANGO

RESULTADOS DE LOS PARTIDOS POLÍTICOS, COALICIONES Y CANDIDATURA INDEPENDIENTE POR CASILLA

NO.	MUNICIPIO	SECCIÓN	CASILLA	DIF. ENTRE 1° Y 2° LUGAR	PAN	PRI	PRD	PT	PVEM	MC	PD	MORENA	PES	RSP	F. POR MÉXICO	CAND. INDEP.	Combinación coalición "Va por Durango" PAN-PRI-PRD	Combinación coalición "Va por Durango" PAN PRI	Combinación coalición "Va por Durango" PAN PRD	Combinación coalición "Va por Durango" PRI PRD	VA POR DURANGO	Combinación PT morena	JUNTOS HAREMOS HISTORIA	NO REG	NULOS	VOTACIÓN TOTAL EMITIDA	LISTA NOMINAL	PARTICIPACIÓN CIUDADANA
15	NAZAS	17	21	708	770	516	28	253	128	188	37	1,767	30	154	70	0	7	15	1	1	1,338	26	2,046	0	133	4,124	9,802	42.07%
					18.67%	12.51%	0.68%	6.13%	3.10%	4.56%	0.90%	42.85%	0.73%	3.73%	1.70%	0.00%	0.17%	0.36%	0.02%	0.02%	32.44%	0.63%	49.61%	0.00%	3.23%	100.00%		
16	NOMBRE DE DIOS	19	29	977	380	531	298	993	1,436	176	65	1,314	97	73	42	0	24	6	0	0	1,239	106	2,413	2	201	5,744	14,937	38.45%
					6.62%	9.24%	5.19%	17.29%	25.00%	3.06%	1.13%	22.88%	1.69%	1.27%	0.73%	0.00%	0.42%	0.10%	0.00%	0.00%	21.57%	1.85%	42.01%	0.03%	3.50%	100.00%		
17	NUEVO IDEAL	29	45	762	2,805	771	89	183	120	381	19	2,844	36	75	59	0	85	76	7	1	3,834	45	3,072	2	309	7,907	21,351	37.03%
					35.47%	9.75%	1.13%	2.31%	1.52%	4.82%	0.24%	35.97%	0.46%	0.95%	0.75%	0.00%	1.07%	0.96%	0.09%	0.01%	48.49%	0.57%	38.85%	0.03%	3.91%	100.00%		
18	OCAMPO	16	17	176	664	786	23	63	23	364	18	1,622	22	29	19	0	14	25	2	1	1,515	6	1,691	2	130	3,813	6,959	54.79%
					17.41%	20.61%	0.60%	1.65%	0.60%	9.55%	0.47%	42.54%	0.58%	0.76%	0.50%	0.00%	0.37%	0.66%	0.05%	0.03%	39.73%	0.16%	44.35%	0.05%	3.41%	100.00%		
19	EL ORO	23	29	197	888	578	48	102	42	272	12	1,297	29	21	9	0	56	33	4	1	1,608	12	1,411	1	215	3,620	9,883	36.63%
					24.53%	15.97%	1.33%	2.82%	1.16%	7.51%	0.33%	35.83%	0.80%	0.58%	0.25%	0.00%	1.55%	0.91%	0.11%	0.03%	44.42%	0.33%	38.98%	0.03%	5.94%	100.00%		
20	OTAÉZ	14	16	365	433	191	6	25	9	29	9	985	13	30	6	0	2	18	0	0	650	5	1,015	0	42	1,803	3,876	46.52%
					24.02%	10.59%	0.33%	1.39%	0.50%	1.61%	0.50%	54.63%	0.72%	1.66%	0.33%	0.00%	0.11%	1.00%	0.00%	0.00%	36.05%	0.28%	56.30%	0.00%	2.33%	100.00%		
21	PÁNUCO DE CORONADO	16	24	1,288	691	1,708	173	144	56	97	16	1,138	29	149	71	0	16	24	0	2	2,614	44	1,326	1	147	4,506	10,912	41.29%
					15.34%	37.91%	3.84%	3.20%	1.24%	2.15%	0.36%	25.26%	0.64%	3.31%	1.58%	0.00%	0.36%	0.53%	0.00%	0.04%	58.01%	0.98%	29.43%	0.02%	3.26%	100.00%		
22	PEÑÓN BLANCO	14	20	427	508	999	264	64	600	99	15	1,305	51	97	12	0	24	11	4	5	1,815	19	1,388	0	107	4,184	8,650	48.37%
					12.14%	23.88%	6.31%	1.53%	14.34%	2.37%	0.36%	31.19%	1.22%	2.32%	0.29%	0.00%	0.57%	0.26%	0.10%	0.12%	43.38%	0.45%	33.17%	0.00%	2.56%	100.00%		
23	POANAS	23	40	408	1,005	1,908	208	227	2,786	153	269	1,679	199	41	62	0	48	19	4	2	3,194	33	1,939	0	236	8,879	20,371	43.59%
					11.32%	21.49%	2.34%	2.56%	31.38%	1.72%	3.03%	18.91%	2.24%	0.46%	0.70%	0.00%	0.54%	0.21%	0.05%	0.02%	35.97%	0.37%	21.84%	0.00%	2.66%	100.00%		
24	PUEBLO NUEVO	44	70	2,984	1,714	4,900	421	194	477	384	46	3,989	189	153	117	0	163	89	7	5	7,299	132	4,315	4	352	13,336	33,721	39.55%
					12.85%	36.74%	3.16%	1.45%	3.58%	2.88%	0.34%	29.91%	1.42%	1.15%	0.88%	0.00%	1.22%	0.67%	0.05%	0.04%	54.73%	0.99%	32.36%	0.03%	2.64%	100.00%		
25	RODEO	19	25	282	442	784	786	83	56	88	14	1,666	29	117	95	0	15	5	8	3	2,043	12	1,761	2	100	4,305	10,205	42.19%
					10.27%	18.21%	18.26%	1.93%	1.30%	2.04%	0.33%	38.70%	0.67%	2.72%	2.21%	0.00%	0.35%	0.12%	0.19%	0.07%	47.46%	0.28%	40.91%	0.05%	2.32%	100.00%		
26	SAN BERNARDO	11	13	271	281	360	16	22	13	112	3	378	8	8	8	0	5	9	3	0	674	3	403	1	49	1,279	2,725	46.94%
					21.97%	28.15%	1.25%	1.72%	1.02%	8.76%	0.23%	29.55%	0.63%	0.63%	0.63%	0.00%	0.39%	0.70%	0.23%	0.00%	52.70%	0.23%	31.51%	0.08%	3.83%	100.00%		
27	SAN DIMAS	33	42	375	1,905	943	50	104	135	133	48	2,464	35	103	57	0	25	27	2	0	2,952	9	2,577	3	138	6,181	13,462	45.91%
					30.82%	15.26%	0.81%	1.68%	2.18%	2.15%	0.78%	39.86%	0.57%	1.67%	0.92%	0.00%	0.40%	0.44%	0.03%	0.00%	47.76%	0.15%	41.69%	0.05%	2.23%	100.00%		
28	SAN JUAN DE GUADALUPE	12	15	677	154	491	36	101	345	54	21	1,250	24	64	9	0	3	1	2	0	687	13	1,364	1	74	2,643	4,444	59.47%
					5.83%	18.58%	1.36%	3.82%	13.05%	2.04%	0.79%	47.29%	0.91%	2.42%	0.34%	0.00%	0.11%	0.04%	0.08%	0.00%	25.99%	0.49%	51.61%	0.04%	2.80%	100.00%		

ELECCIÓN DE DIPUTADOS POR EL PRINCIPIO DE MAYORIA RELATIVA

RESULTADOS POR PARTIDOS POLÍTICOS Y COALICIONES ELECTORALES POR MUNICIPIO Y ENTIDAD FEDERATIVA

PROGRAMA DE RESULTADOS PRELIMINARES DEL PROCESO ORDINARIO 2020 - 2021

6 JUNIO 2021 ElPoderEsTuyo

ESTADO DE DURANGO

RESULTADOS DE LOS PARTIDOS POLÍTICOS, COALICIONES Y CANDIDATURA INDEPENDIENTE POR CASILLA

NO.	MUNICIPIO	SECCIÓN	CASILLA	DIF. ENTRE 1° Y 2° LUGAR	PAN	PRI	PRD	PT	PVEM	MC	PD	MORENA	PES	RSP	F. POR MÉXICO	CAND. INDEP.	PAN-PRI-PRD	PAN PRI	PAN PRD	PRI PRD	VA POR DURANGO	M O R E N A PT	JUNTOS HAREMOS HISTORIA	NO REG	NULOS	VOTACIÓN TOTAL EMITIDA	LISTA NOMINAL	PARTICIPACIÓN CIUDADANA
																	Combinación coalición "Va por Durango"					Combinación						
29	SAN JUAN DEL RÍO	22	27	1,066	503	1,814	12	56	50	172	129	1,246	39	62	29	0	22	21	0	0	2,372	4	1,306	0	118	4,277	10,099	42.35%
					11.76%	42.41%	0.28%	1.31%	1.17%	4.02%	3.02%	29.13%	0.91%	1.45%	0.68%	0.00%	0.51%	0.49%	0.00%	0.00%	55.46%	0.09%	30.54%	0.00%	2.76%	100.00%		
30	SAN LUIS DEL CORDERO	4	5	314	155	73	5	53	31	35	4	496	5	17	5	0	4	0	0	0	237	2	551	1	30	916	1,911	47.93%
					16.92%	7.97%	0.55%	5.79%	3.38%	3.82%	0.44%	54.15%	0.55%	1.86%	0.55%	0.00%	0.44%	0.00%	0.00%	0.00%	25.87%	0.22%	60.15%	0.11%	3.28%	100.00%		
31	SAN PEDRO DEL GALLO	5	6	163	118	170	6	91	5	9	1	359	6	3	2	0	2	3	0	0	299	12	462	0	9	796	1,486	53.57%
					14.82%	21.36%	0.75%	11.43%	0.63%	1.13%	0.13%	45.10%	0.75%	0.38%	0.25%	0.00%	0.25%	0.38%	0.00%	0.00%	37.56%	1.51%	58.04%	0.00%	1.13%	100.00%		
32	SANTA CLARA	8	12	191	197	550	268	68	452	59	12	795	25	73	11	0	26	13	6	2	1,062	8	871	0	91	2,656	5,263	50.47%
					7.42%	20.71%	10.09%	2.56%	17.02%	2.22%	0.45%	29.93%	0.94%	2.75%	0.41%	0.00%	0.98%	0.49%	0.23%	0.08%	39.98%	0.30%	32.79%	0.00%	3.43%	100.00%		
33	SANTIAGO PAPASQUIARO	58	84	4,798	6,511	2,760	203	330	273	264	98	4,617	100	96	410	0	123	203	5	2	9,807	62	5,009	3	507	16,567	38,119	43.46%
					39.30%	16.66%	1.23%	1.99%	1.65%	1.59%	0.59%	27.87%	0.60%	0.58%	2.47%	0.00%	0.74%	1.23%	0.03%	0.01%	59.20%	0.37%	30.23%	0.02%	3.06%	100.00%		
34	SÚCHIL	10	13	214	401	406	43	154	406	81	22	903	23	24	21	0	12	8	1	0	871	28	1,085	4	62	2,599	5,485	47.38%
					15.43%	15.62%	1.65%	5.93%	15.62%	3.12%	0.85%	34.74%	0.88%	0.92%	0.81%	0.00%	0.46%	0.31%	0.04%	0.00%	33.51%	1.08%	41.75%	0.15%	2.39%	100.00%		
35	TAMAZULA	29	37	565	576	2,894	27	70	34	38	47	4,048	30	105	15	0	20	45	2	0	3,564	11	4,129	1	212	8,175	16,886	48.41%
					7.05%	35.40%	0.33%	0.86%	0.42%	0.46%	0.57%	49.52%	0.37%	1.28%	0.18%	0.00%	0.24%	0.55%	0.02%	0.00%	43.60%	0.13%	50.51%	0.01%	2.59%	100.00%		
36	TEPEHUANES	23	30	775	488	1,844	20	73	53	65	29	1,519	23	22	36	0	16	15	3	0	2,386	19	1,611	3	134	4,362	10,244	42.58%
					11.19%	42.27%	0.46%	1.67%	1.22%	1.49%	0.66%	34.82%	0.53%	0.50%	0.83%	0.00%	0.37%	0.34%	0.07%	0.00%	54.70%	0.44%	36.93%	0.07%	3.07%	100.00%		
37	TLAHUALILO	23	34	1,044	621	1,986	111	117	209	206	21	3,643	25	86	25	0	22	16	1	4	2,761	45	3,805	2	118	7,258	15,380	47.19%
					8.56%	27.36%	1.53%	1.61%	2.88%	2.84%	0.29%	50.19%	0.34%	1.18%	0.34%	0.00%	0.30%	0.22%	0.01%	0.06%	38.04%	0.62%	52.42%	0.03%	1.63%	100.00%		
38	TOPIA	13	16	212	442	293	12	40	24	15	3	937	45	24	10	0	14	14	1	0	776	11	988	0	60	1,945	5,850	33.25%
					22.72%	15.06%	0.62%	2.06%	1.23%	0.77%	0.15%	48.17%	2.31%	1.23%	0.51%	0.00%	0.72%	0.72%	0.05%	0.00%	39.90%	0.57%	50.80%	0.00%	3.08%	100.00%		
39	VICENTE GUERRERO	16	31	170	998	1,016	148	223	1,023	264	28	2,122	66	23	36	0	29	32	3	0	2,226	51	2,396	5	183	6,250	18,158	34.42%
					15.97%	16.26%	2.37%	3.57%	16.37%	4.22%	0.45%	33.95%	1.06%	0.37%	0.58%	0.00%	0.46%	0.51%	0.05%	0.00%	35.62%	0.82%	38.34%	0.08%	2.93%	100.00%		
	ESTADO DE DURANGO	SEC.	CAS.	49,418	98,616	130,115	10,233	16,190	38,835	24,466	3,518	178,195	9,047	20,855	7,643	3,377	4,699	3,219	256	334	247,472	3,669	198,054	427	15,558	569,252	1,332,803	42.71%
		1,351	2,541	8.68%	17.32%	22.86%	1.80%	2.84%	6.82%	4.30%	0.62%	31.30%	1.59%	3.66%	1.34%	0.59%	0.83%	0.57%	0.04%	0.06%	43.47%	0.64%	34.79%	0.08%	2.73%	100.00%		

PROCESO ELECTORAL

DEL ESTADO DE DURANGO 2020 - 2021

ELECCIÓN DE DIPUTADOS

POR EL PRINCIPIO DE MAYORÍA RELATIVA

MUNICIPIO DE DURANGO ZONA METROPOLITANA

Lista Nominal en 2021
429,808 Electores

Votación 179,497
Ciudadana(o)s

0% 25% 50% 75% 100%

46.38% 83,248	COALICIÓN PAN-PRI-PRD "VA POR DURANGO"	
27.98% 50,230	COALICIÓN MORENA-PT "JUNTOS HAREMOS HISTORIA"	
1.83% 3,293	PARTIDO VERDE ECOLOGISTA DE MÉXICO	
6.96% 12,494	MOVIMIENTO CIUDADANO	
0.62% 1,112	PARTIDO DURANGUENSE	
2.11% 3,782	PARTIDO ENCUENTRO SOLIDARIO	
7.51% 13,482	REDES SOCIALES PROGRESISTAS	
1.96% 3,514	FUERZA POR MÉXICO	
1.12% 2,005	CANDIDATURA MEJOR INDEPENDIENTE "C.I."	
0.23% 417	CANDIDATURA LUPITA MAGAÑA "C.I."	
0.40% 721	CANDIDATURA VAMOS DURANGO "C.I."	
0.10% 180	CANDIDATURA NO REGISTRADAS REGISTRADOS EN EL CONSEJO MUNICIPAL CABECERA DE DTTO	
2.80% 5,019	VOTOS NULOS REGISTRADOS EN EL CONSEJO MUNICIPAL CABECERA DE DTTO	

0% 25% 50% 75% 100%

1°er LUGAR

PARTIDO ACCIÓN NACIONAL

PRIMERA FUERZA POLÍTICA ELECTORAL DE LA ELECCIÓN DE DIPUTADOS POR EL PRINCIPIO DE MAYORÍA RELATIVA ANTE EL H. CONGRESO DEL ESTADO DE DURANGO

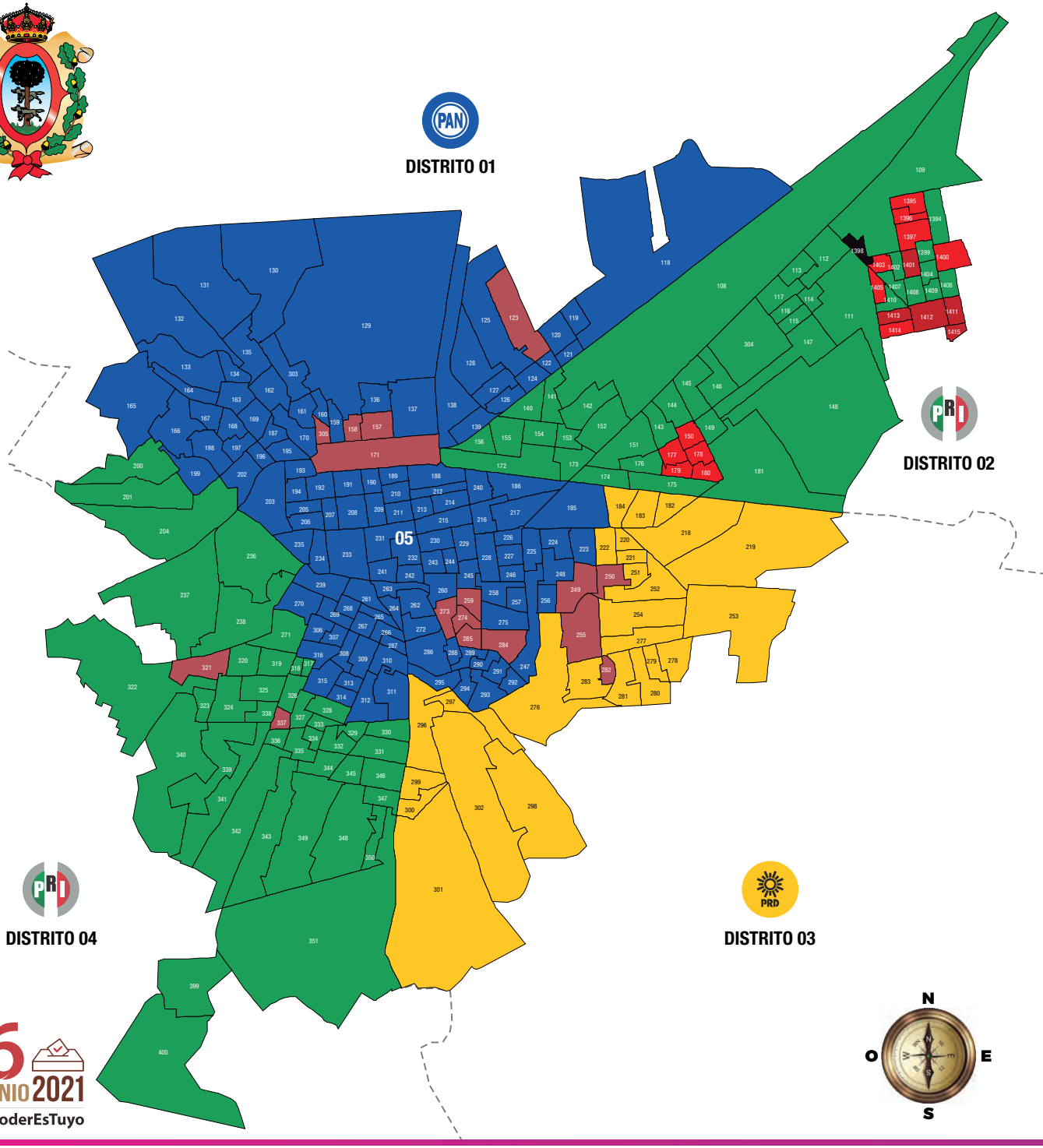

6 JUNIO 2021
ElPoderEsTuyo

PROCESO ELECTORAL
DEL ESTADO DE DURANGO 2020 - 2021

ELECCIÓN DE DIPUTADOS
POR EL PRINCIPIO DE MAYORÍA RELATIVA

MUNICIPIO DE DURANGO ZONA METROPOLITANA

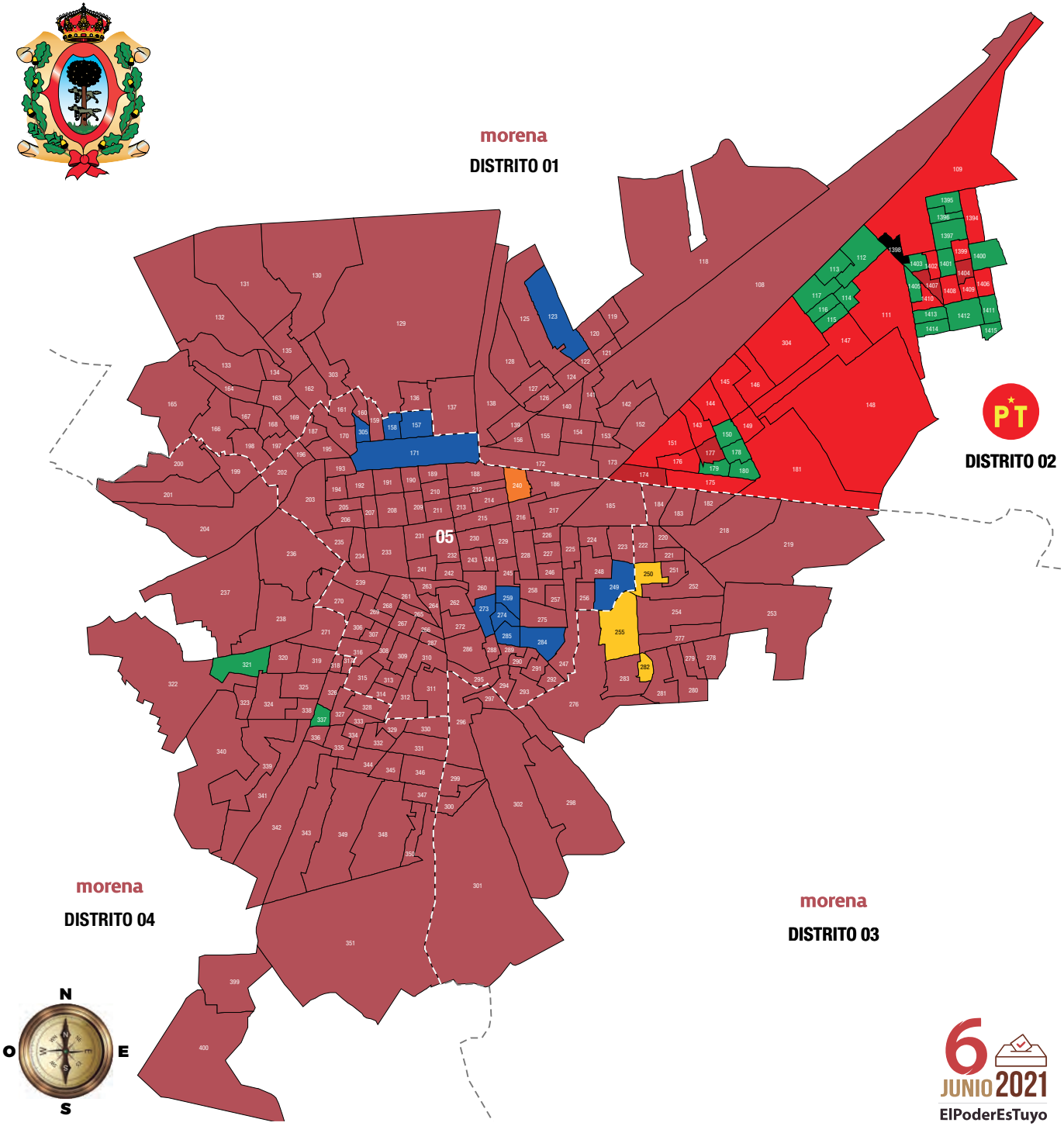

Participación Ciudadana
179,497 Electores, 41.76%

Abstención 250,311
Ciudadana(o)s, 58.24%

0% 25% 50% 75% 100%

24.84% 49,089	PARTIDO ACCIÓN NACIONAL	MIEMBRO DE LA COALICIÓN "VA POR DURANGO"
21.54% 42,571	PARTIDO REVOLUCIONARIO INSTITUCIONAL	MIEMBRO DE LA COALICIÓN "VA POR DURANGO"
1.96% 3,865	PARTIDO DE LA REVOLUCIÓN DEMOCRÁTICA	MIEMBRO DE LA COALICIÓN "VA POR DURANGO"
4.50% 8,894	PARTIDO DEL TRABAJO	MIEMBRO DE LA COALICIÓN "JUNTOS HAREMOS HISTORIA"
1.67% 3,293	PARTIDO VERDE ECOLOGISTA DE MÉXICO	RESULTADOS POR PARTIDO POLÍTICO
6.32% 12,494	MOVIMIENTO CIUDADANO	RESULTADOS POR PARTIDO POLÍTICO
0.56% 1,112	PARTIDO DURANGUENSE	RESULTADOS POR PARTIDO POLÍTICO
23.88% 47,191	MORENA	MIEMBRO DE LA COALICIÓN "JUNTOS HAREMOS HISTORIA"
1.91% 3,782	PARTIDO ENCUENTRO SOLIDARIO	RESULTADOS POR PARTIDO POLÍTICO
6.82% 13,482	REDES SOCIALES PROGRESISTAS	RESULTADOS POR PARTIDO POLÍTICO
1.78% 3,514	FUERZA POR MÉXICO	RESULTADOS POR PARTIDO POLÍTICO
1.59% 3,143	CANDIDATURA INDEPENDIENTE "C.I."	RESULTADOS POR PARTIDO POLÍTICO
0.09% 180	CANDIDATURA NO REGISTRADAS	REGISTRADOS EN EL CONSEJO MUNICIPAL CABECERA DE DTTO
2.54% 5,019	VOTOS NULOS	REGISTRADOS EN EL CONSEJO MUNICIPAL CABECERA DE DTTO

0% 25% 50% 75% 100%

6 JUNIO 2021
ElPoderEsTuyo

morena 2°ndo LUGAR
MORENA
SEGUNDA FUERZA POLÍTICA ELECTORAL DE LA ELECCIÓN DE DIPUTADOS POR EL PRINCIPIO DE MAYORÍA RELATIVA ANTE EL H. CONGRESO DEL ESTADO DE DURANGO

PROCESO ELECTORAL

DEL ESTADO DE DURANGO 2020 - 2021

ELECCIÓN DE DIPUTADOS

POR EL PRINCIPIO DE MAYORÍA RELATIVA

MUNICIPIO DE DURANGO ZONA METROPOLITANA

Lista Nominal en 2021
429,808 Electores

Votación 179,497
Ciudadana(o)s

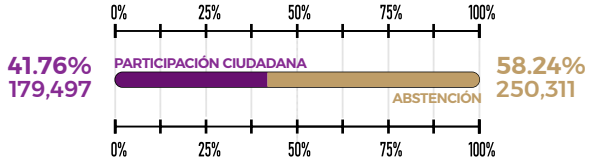

PARTICIPACIÓN CIUDADANA

DISTRIBUIDO POR GRUPOS DE VOTACIÓN, PORCENTAJES Y RANGOS ESTADÍSTICOS

No	RANGO	fi	Fi	hi	Hi
01	[00.00% a 09.00%>	00	000	0.0000	0.0000
02	[09.00% a 18.00%>	00	000	0.0000	0.0000
03	[18.00% a 27.00%>	04	004	0.0148	0.0148
04	[27.00% a 36.00%>	65	069	0.2407	0.2556
05	[36.00% a 45.00%>	78	147	0.2889	0.5444
06	[45.00% a 54.00%>	64	211	0.2370	0.7815
07	[54.00% a 63.00%>	47	258	0.1741	0.9556
08	[63.00% a 72.00%>	10	268	0.0370	0.9926
09	[72.00% a 81.00%>	01	269	0.0037	0.9963
10	[81.00% a 90.00%>	00	000	0.0000	0.0000
11	[90.00% a 100.0%>	01	270	0.0037	1.0000

TOTAL DE SECCIONES
POR RANGO DE VOTACIÓN

MEDIA 44.9301 MEDIANA 55.2102 MODA 78

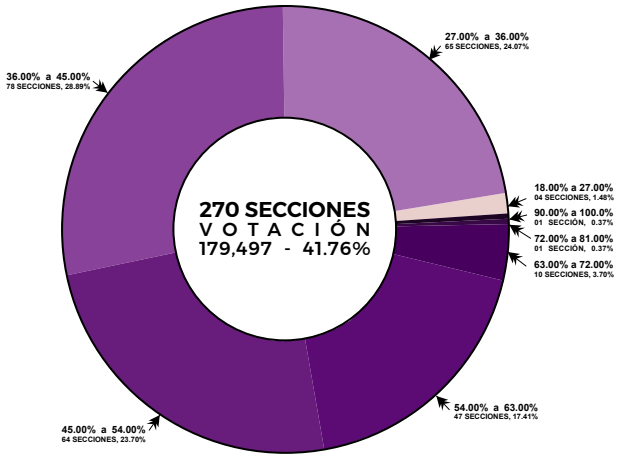

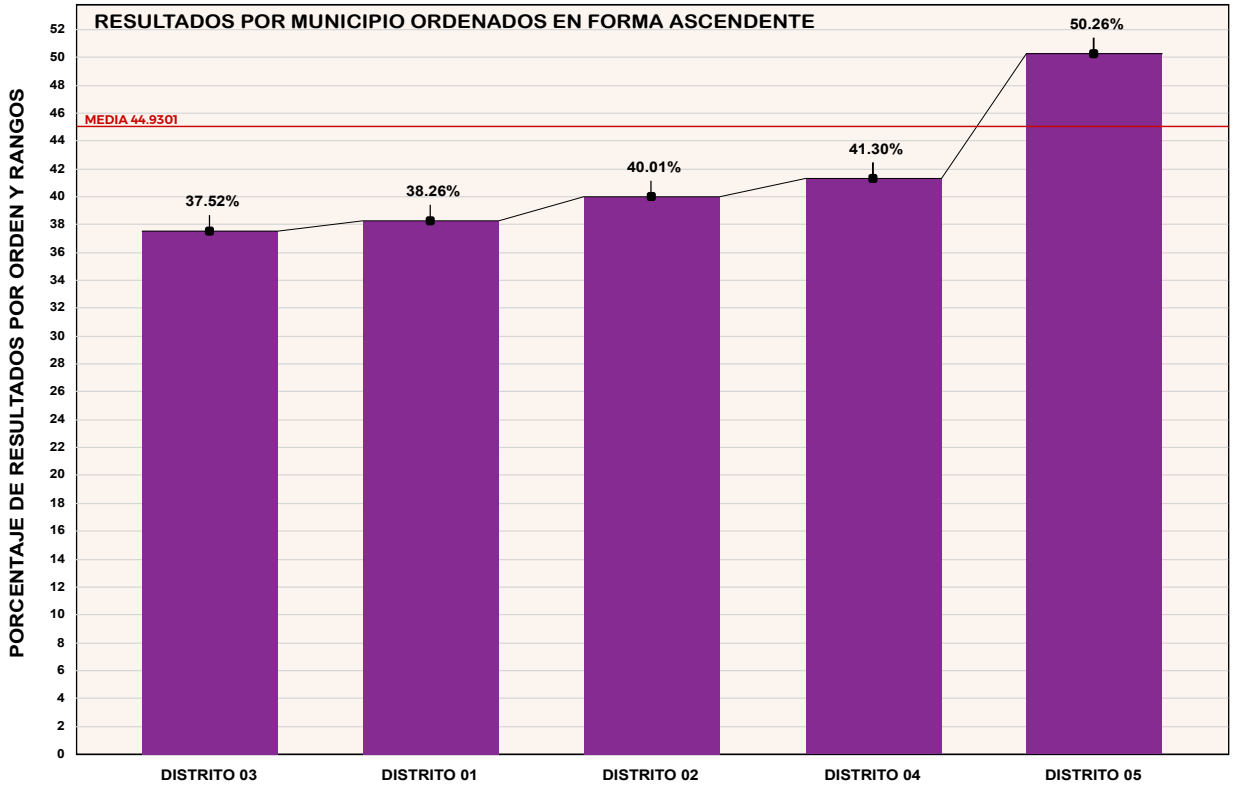

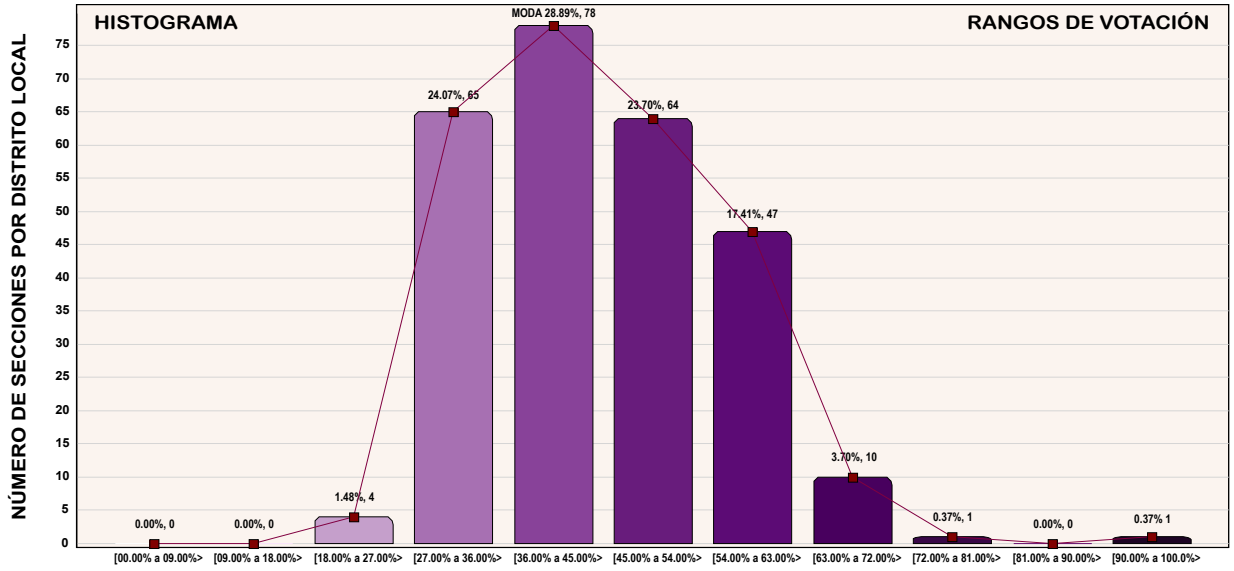

PROCESO ELECTORAL

DEL ESTADO DE DURANGO 2020 - 2021

ELECCIÓN DE DIPUTADOS

POR EL PRINCIPIO DE MAYORÍA RELATIVA

MUNICIPIO DE DURANGO ZONA METROPOLITANA

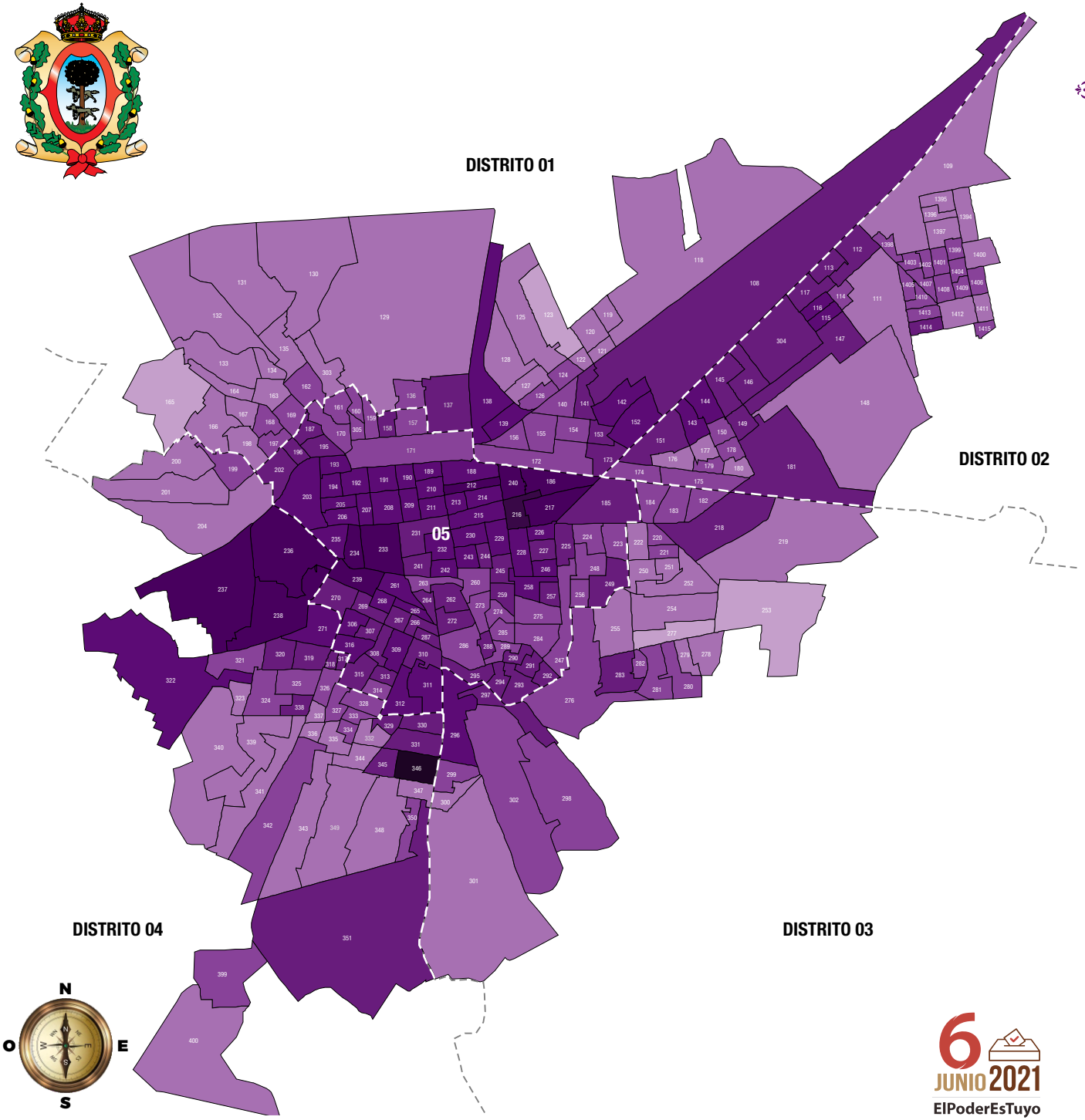

Participación Ciudadana
179,497 Electores, 41.76%

Abstención 250,311
Ciudadana(o)s, 58.24%

SECC.	P. CIUD.	SECC.	P. CIUD.	SECC.	P. CIUD.	SECC.	P. CIUD.	SECC.	P. CIUD.	SECC.	P. CIUD.
0253	24.12%	0219	34.06%	0399	39.13%	0162	43.71%	0320	49.94%	0139	56.35%
0277	25.07%	0131	34.12%	0154	39.20%	0224	43.83%	0269	49.95%	0207	56.38%
0165	25.64%	0132	34.17%	1407	39.21%	0325	44.03%	0181	50.00%	0261	56.70%
0123	26.31%	0332	34.50%	1410	39.25%	0289	44.29%	0241	50.00%	0242	56.88%
0252	27.44%	0128	34.56%	0299	39.48%	0314	44.42%	0307	50.00%	0115	57.30%
0349	28.26%	0134	34.58%	0156	39.53%	0169	44.46%	0263	50.17%	0296	57.42%
0254	28.29%	0301	34.66%	0280	39.60%	0172	44.51%	0319	50.32%	0213	57.63%
0130	28.66%	0336	34.67%	0333	39.67%	0157	44.74%	0108	50.48%	0229	57.77%
0348	28.79%	0167	34.74%	0321	39.76%	0170	44.78%	0151	50.55%	0209	58.05%
1396	28.80%	0250	34.77%	0328	39.81%	1408	44.79%	0294	50.61%	0208	58.09%
0201	29.33%	0122	34.88%	0247	39.88%	1413	44.84%	0315	50.99%	0230	58.13%
0323	29.46%	0118	34.91%	0150	40.13%	1409	44.94%	0297	51.05%	0192	58.79%
1395	29.74%	0135	34.96%	0274	40.21%	0259	45.06%	0173	51.12%	0228	58.89%
0164	30.01%	0222	35.02%	0223	40.24%	0158	45.22%	0287	51.27%	0192	58.91%
0364	30.21%	0163	35.07%	0281	40.26%	0264	45.23%	0244	51.45%	0243	58.97%
0279	30.40%	1411	35.14%	0284	40.34%	0262	45.27%	0227	51.50%	0194	59.01%
0278	30.50%	0148	35.17%	0174	40.73%	0293	45.31%	0270	51.61%	0322	59.22%
0166	30.50%	0129	35.18%	0159	40.98%	0257	45.44%	0187	51.82%	0214	59.61%
0119	30.97%	0127	35.19%	0160	41.15%	0147	45.55%	0231	51.85%	0258	59.70%
1397	31.01%	0121	35.35%	0275	41.17%	0112	45.58%	0266	51.94%	0246	59.87%
1400	31.13%	0177	35.52%	0273	41.19%	0113	45.81%	0330	52.03%	0188	60.04%
0303	31.22%	0176	35.63%	0140	41.19%	0202	45.81%	0137	52.22%	0269	60.22%
0300	31.25%	0111	35.65%	0298	41.25%	0329	45.90%	0146	52.30%	0142	60.25%
0109	31.39%	0400	35.77%	0168	41.27%	0292	46.07%	0249	52.51%	0215	61.30%
0198	31.47%	0197	36.15%	1398	41.28%	1414	46.15%	0218	52.64%	0226	61.63%
1412	31.58%	0124	36.23%	1415	41.35%	0145	46.46%	0267	53.17%	0232	61.70%
0251	31.67%	1405	36.33%	0155	41.35%	0331	46.55%	0351	53.27%	0205	61.78%
0255	31.71%	0126	36.34%	0260	41.37%	0290	46.79%	0185	53.54%	0206	61.79%
0365	31.88%	0334	36.45%	1402	41.59%	0196	47.21%	0308	53.66%	0191	62.01%
0200	32.17%	0183	36.53%	0327	41.66%	0117	47.35%	0310	53.67%	0143	62.04%
0343	32.19%	0342	36.57%	0282	41.67%	0317	47.73%	0149	53.98%	0144	62.22%
0204	32.33%	1399	36.60%	0326	41.73%	0295	47.73%	0193	54.06%	0203	62.35%
0125	32.44%	1406	36.76%	0263	41.76%	0272	48.01%	0210	54.32%	0235	62.85%
0131	33.01%	0220	37.34%	0184	42.63%	0313	48.17%	0138	54.34%	0238	63.01%
0339	33.12%	1401	37.66%	1403	42.64%	0338	48.18%	0190	54.78%	0186	63.27%
0120	33.23%	0179	37.70%	1404	42.96%	0245	48.22%	0265	54.80%	0212	64.93%
1394	33.36%	0350	37.87%	0324	42.96%	0153	48.22%	0189	54.98%	0236	65.03%
0335	33.36%	0221	38.03%	0256	43.10%	0318	48.25%	0309	55.02%	0233	66.28%
0337	33.58%	0302	38.27%	0182	43.15%	0288	48.50%	0316	55.07%	0239	66.62%
0347	33.66%	0178	38.46%	0276	43.16%	0291	48.65%	0116	55.44%	0217	67.16%
0340	33.83%	0161	38.50%	0175	43.56%	0345	48.99%	0312	55.46%	0237	67.33%
0180	33.83%	0285	38.64%	0305	43.61%	0195	49.18%	0306	55.72%	0240	68.49%
0363	33.90%	0199	38.69%	0171	43.61%	0141	49.55%	0311	55.94%	0234	69.54%
0341	33.93%	0136	38.99%	0114	43.66%	0225	49.59%	0211	56.18%	0216	74.04%
0344	34.03%	0248	39.11%	0286	43.66%	0304	49.60%	0271	56.18%	0346	99.36%

LISTA NOMINAL DE ELECTORES
DIVIDIDO POR GRUPOS DE EDAD

MUJERES 52.48% HOMBRES 47.52%

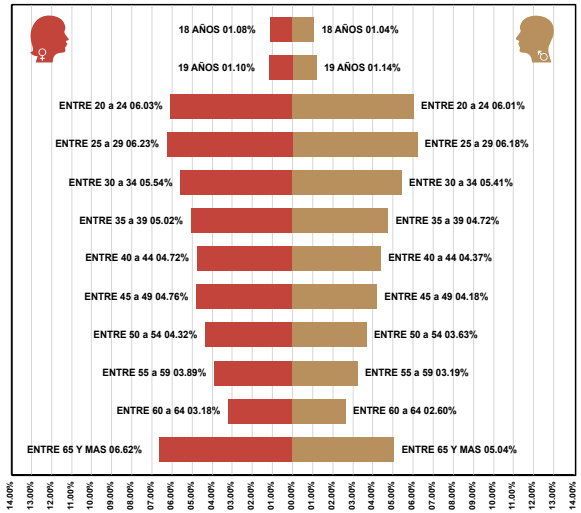

6 JUNIO 2021
ElPoderEsTuyo

PROCESO ELECTORAL

DEL ESTADO DE DURANGO 2020 - 2021

ELECCIÓN DE DIPUTADOS

POR EL PRINCIPIO DE MAYORÍA RELATIVA

LA LAGUNA GÓMEZ-LERDO ZONA METROPOLITANA

DISTRITO 10,11,12
DISTRITO ELECTORAL LOCAL

DISTRITO 13
DISTRITO ELECTORAL LOCAL

Lista Nominal en 2021
280,783 Electores

Votación 142,610
Ciudadana(o)s

0% 25% 50% 75% 100%

39.20% 46,631	COALICIÓN PAN-PRI-PRD "VA POR DURANGO"	VA POR DURANGO
43.75% 52,042	COALICIÓN MORENA-PT "JUNTOS HAREMOS HISTORIA"	morena
6.81% 8,105	PARTIDO VERDE ECOLOGISTA DE MÉXICO	VERDE
3.39% 4,030	MOVIMIENTO CIUDADANO	MOVIMIENTO CIUDADANO
0.39% 460	PARTIDO DURANGUENSE	PD
2.17% 2,584	PARTIDO ENCUENTRO SOLIDARIO PROPIETARIO: DANIA VALERIA GONZÁLEZ ANTÚNEZ SUPLENTE: MARÍA DE LOS ÁNGELES DE ANDA NÚÑEZ	PES
0.58% 689	REDES SOCIALES PROGRESISTAS	RSP
1.43% 1,696	FUERZA POR MÉXICO	FUERZA MÉXICO
0.07% 89	CANDIDATURA NO REGISTRADAS REGISTRADOS EN EL CONSEJO MUNICIPAL CABECERA DE DTTO	CANDIDATURAS NO REGISTRADAS
2.21% 2,623	VOTOS NULOS REGISTRADOS EN EL CONSEJO MUNICIPAL CABECERA DE DTTO	VOTOS NULOS

0% 25% 50% 75% 100%

1° LUGAR

MORENA

PRIMERA FUERZA POLÍTICA ELECTORAL DE LA ELECCIÓN DE DIPUTADOS POR EL PRINCIPIO DE MAYORÍA RELATIVA ANTE EL H. CONGRESO DEL ESTADO DE DURANGO

morena

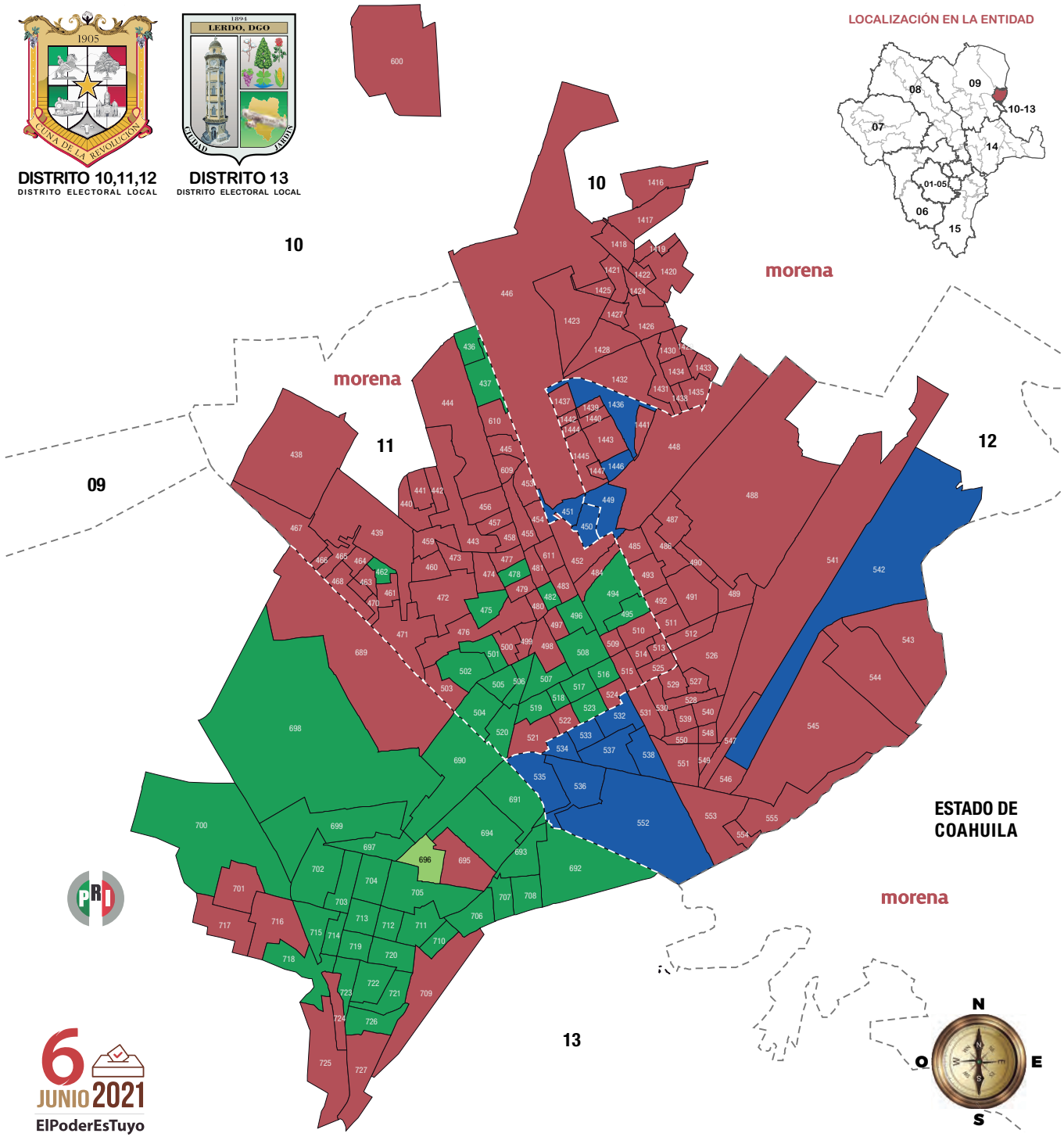

LOCALIZACIÓN EN LA ENTIDAD

6 JUNIO 2021
ElPoderEsTuyo

LOCALIZACIÓN EN LA ENTIDAD

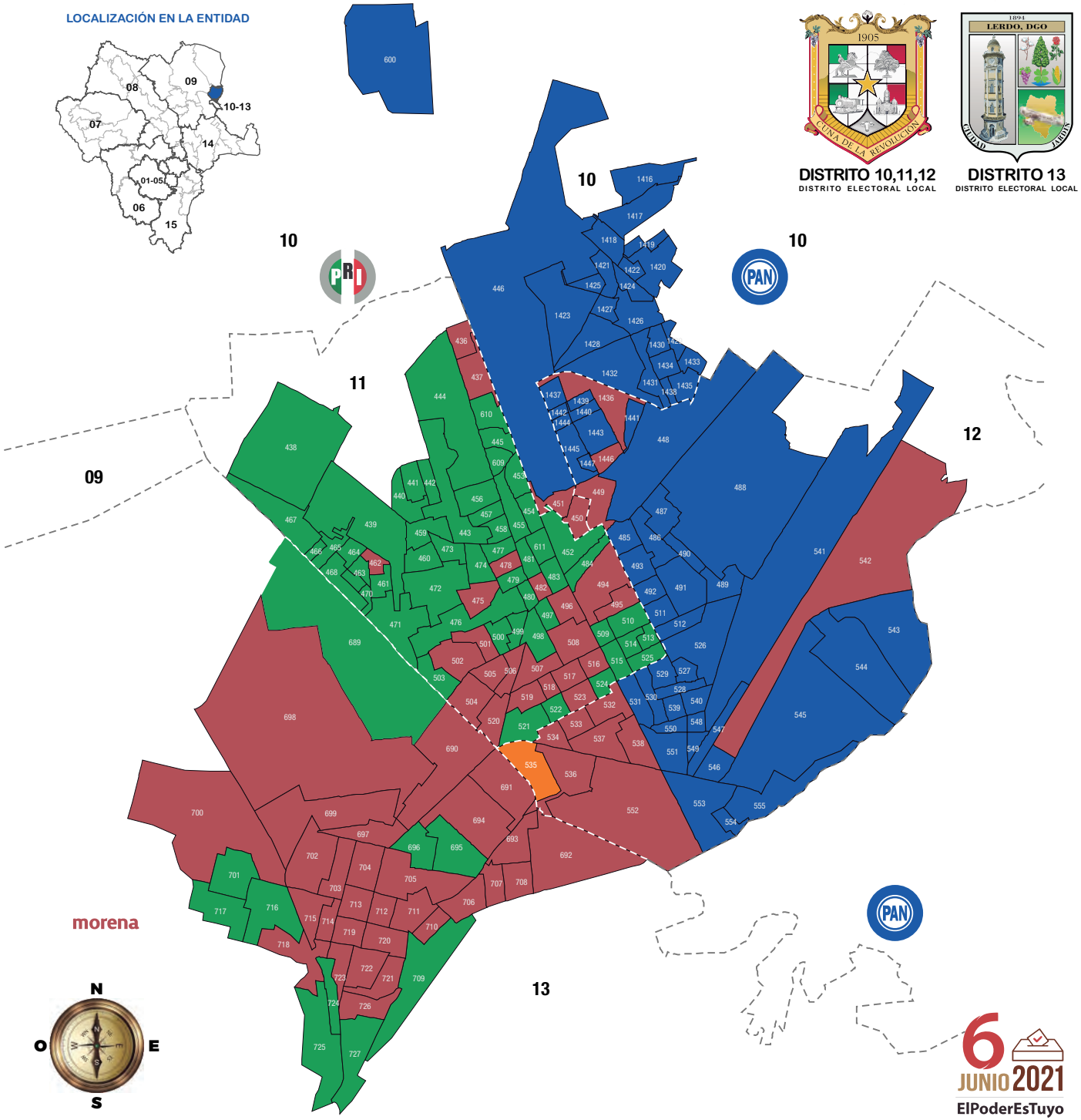

DISTRITO 10,11,12
DISTRITO ELECTORAL LOCAL

DISTRITO 13
DISTRITO ELECTORAL LOCAL

PROCESO ELECTORAL
DEL ESTADO DE DURANGO 2020 - 2021

ELECCIÓN DE DIPUTADOS
POR EL PRINCIPIO DE MAYORÍA RELATIVA

LA LAGUNA GÓMEZ-LERDO ZONA METROPOLITANA

Participación Ciudadana
142,610 Electores, 50.79%

Abstención 138,173
Ciudadana(o)s, 49.21%

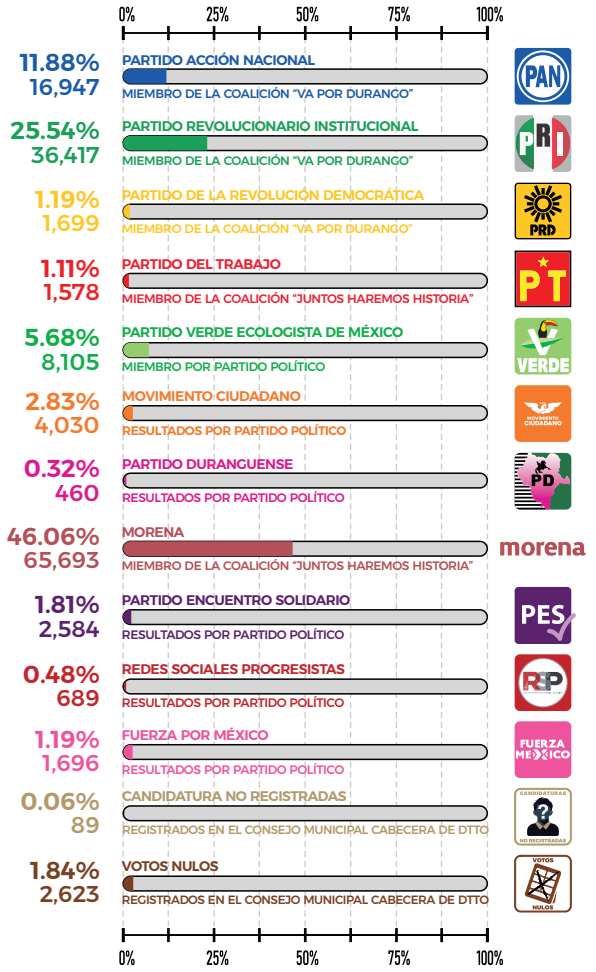

2°ndo LUGAR

PARTIDO ACCIÓN NACIONAL

SEGUNDA FUERZA POLÍTICA ELECTORAL DE LA ELECCIÓN DE DIPUTADOS POR EL PRINCIPIO DE MAYORÍA RELATIVA ANTE EL H. CONGRESO DEL ESTADO DE DURANGO

6 JUNIO 2021
ElPoderEsTuyo

PROCESO ELECTORAL

DEL ESTADO DE DURANGO 2020 - 2021

ELECCIÓN DE DIPUTADOS

POR EL PRINCIPIO DE MAYORÍA RELATIVA

LA LAGUNA GÓMEZ-LERDO ZONA METROPOLITANA

Lista Nominal en 2021
280,783 Electores

Votación 142,610
Ciudadana(o)s

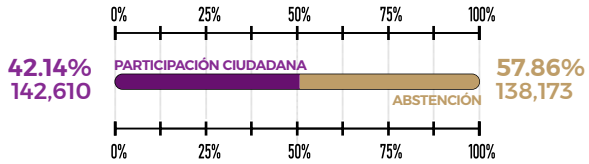

PARTICIPACIÓN CIUDADANA

DISTRIBUIDO POR GRUPOS DE VOTACIÓN, PORCENTAJES Y RANGOS ESTADÍSTICOS

No	RANGO	fi	Fi	hi	Hi
01	[00.00% a 09.00%>	00	000	0.0000	0.0000
02	[09.00% a 18.00%>	00	000	0.0000	0.0000
03	[18.00% a 27.00%>	05	005	0.0249	0.0249
04	[27.00% a 36.00%>	29	034	0.1443	0.1692
05	[36.00% a 45.00%>	72	106	0.3582	0.5274
06	[45.00% a 54.00%>	63	169	0.3134	0.8408
07	[54.00% a 63.00%>	28	197	0.1393	0.9801
08	[63.00% a 72.00%>	04	201	0.0199	1.0000
09	[72.00% a 81.00%>	00	000	0.0000	0.0000
10	[81.00% a 90.00%>	00	000	0.0000	0.0000
11	[90.00% a 100.0%>	00	000	0.0000	0.0000

TOTAL DE SECCIONES
POR RANGO DE VOTACIÓN

MEDIA 44.6162 MEDIANA 58.0118 MODA 72

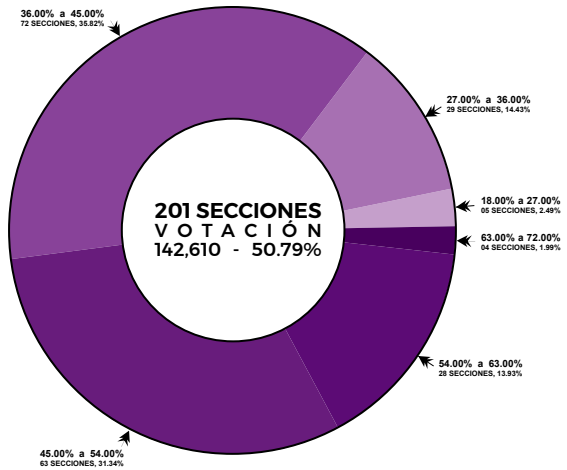

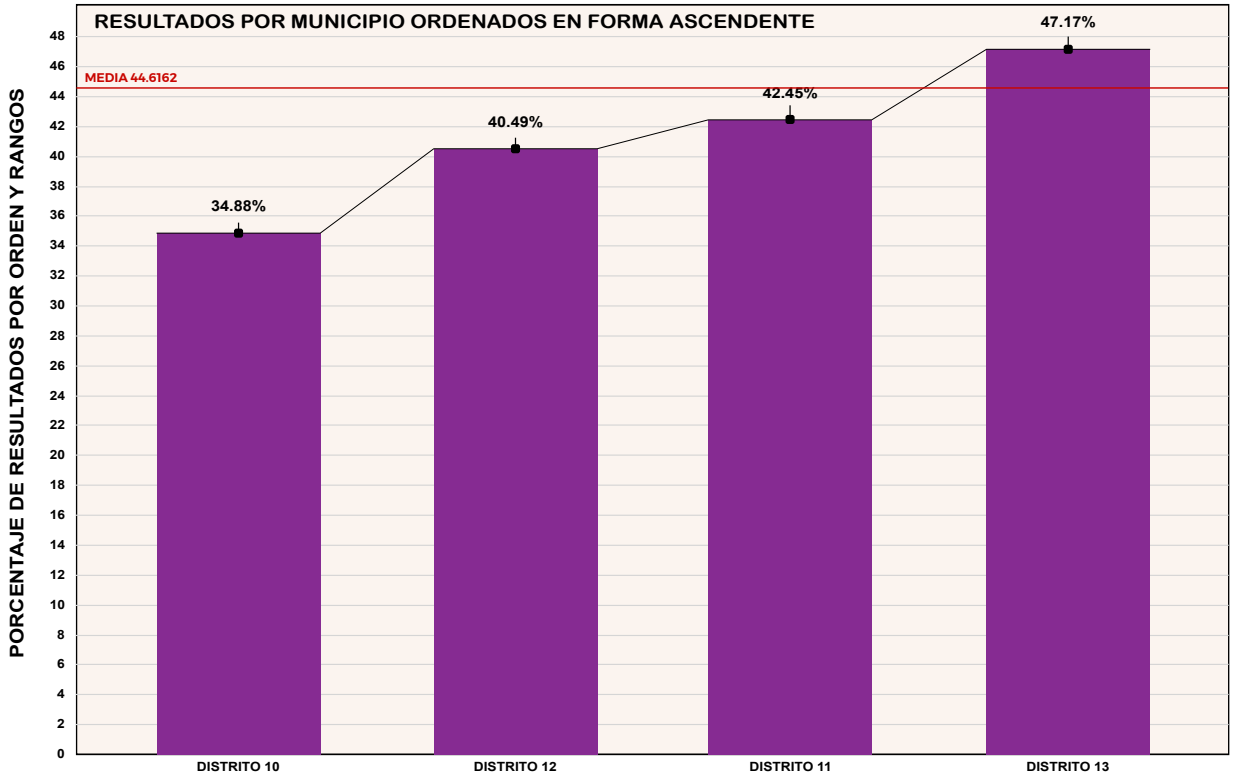

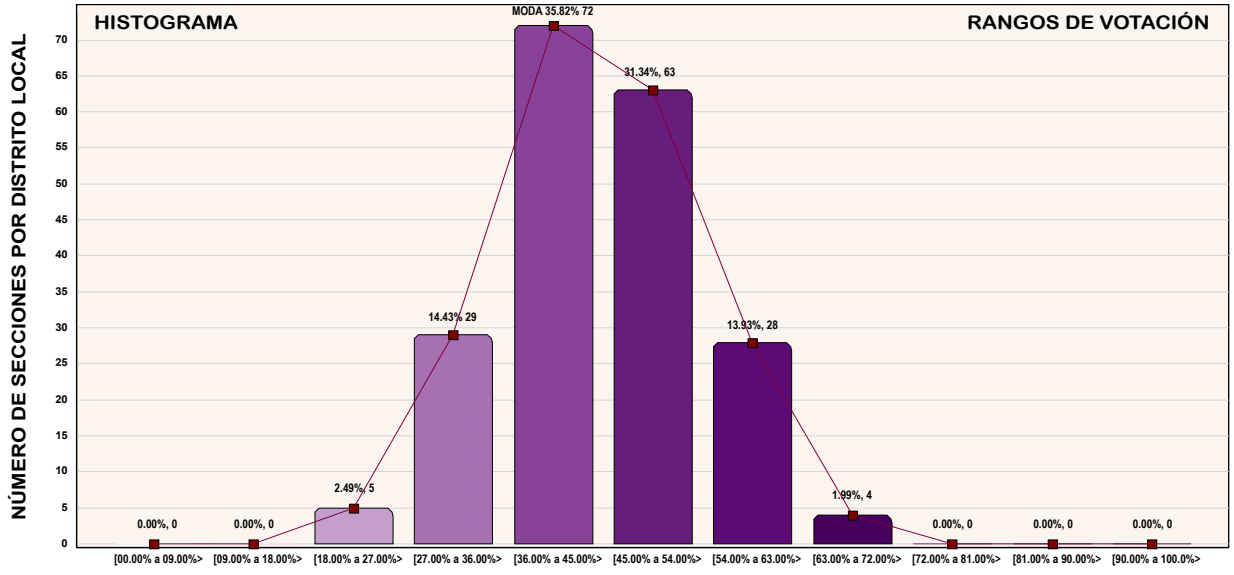

PROCESO ELECTORAL
DEL ESTADO DE DURANGO 2020 - 2021

ELECCIÓN DE DIPUTADOS
POR EL PRINCIPIO DE MAYORÍA RELATIVA

LA LAGUNA GÓMEZ-LERDO ZONA METROPOLITANA

DISTRITO 10,11,12
DISTRITO ELECTORAL LOCAL

DISTRITO 13
DISTRITO ELECTORAL LOCAL

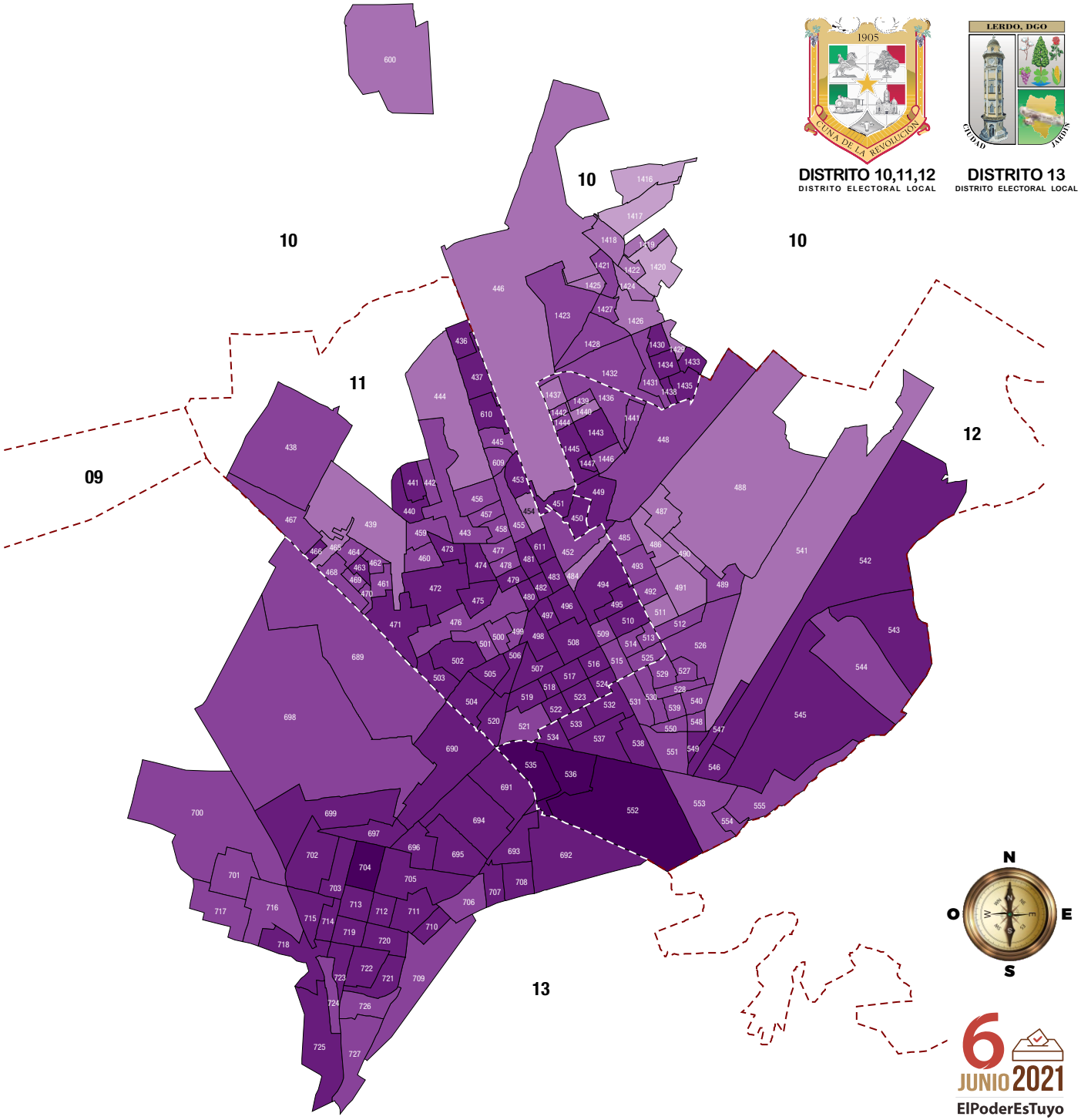

Participación Ciudadana
142,610 Electores, 50.79%

Abstención 138,173
Ciudadana(o)s, 49.21%

SECC.	P. CIUD.	SECC.	P. CIUD.	SECC.	P. CIUD.	SECC.	P. CIUD.	SECC.	P. CIUD.	SECC.	P. CIUD.
1417	22.04%	0512	36.04%	1427	40.32%	0544	44.39%	0721	49.21%	0705	54.14%
1416	25.76%	1428	36.19%	1446	40.47%	0709	44.39%	0522	49.57%	0451	54.15%
0594	26.35%	0462	36.21%	0527	40.72%	0510	44.75%	0520	49.63%	0533	54.18%
1420	26.42%	0460	36.26%	0726	40.73%	0500	44.81%	0475	49.72%	0714	54.20%
1432	26.77%	0438	36.33%	0458	40.93%	0471	45.05%	0496	50.15%	0708	54.28%
0446	27.22%	0553	36.56%	0689	40.94%	0549	45.09%	0440	50.25%	0707	54.52%
0593	27.60%	0476	36.64%	0515	41.16%	1430	45.10%	0504	50.36%	0436	54.73%
1426	29.18%	0609	36.93%	1439	41.39%	0466	45.15%	0518	50.37%	0503	55.00%
0444	29.30%	0700	36.95%	0539	41.71%	0718	45.38%	0722	50.55%	0495	55.09%
1424	30.59%	1421	37.14%	0514	41.83%	0610	45.59%	0693	50.65%	0719	55.14%
1437	30.61%	0489	37.37%	0760	42.10%	0483	45.83%	0590	50.79%	0449	55.16%
1418	31.03%	0493	37.68%	1423	42.18%	0474	45.85%	0696	50.83%	0694	55.67%
0486	31.19%	0698	37.72%	0478	42.20%	0463	45.87%	0482	50.97%	0538	56.35%
0595	31.30%	0456	37.80%	0529	42.30%	0497	46.02%	0516	51.13%	0691	56.43%
0488	31.59%	0452	37.88%	0540	42.31%	1443	46.16%	1434	51.41%	0715	56.91%
1425	32.07%	1442	38.07%	0525	42.35%	0480	46.18%	0699	51.46%	0712	57.06%
0491	32.28%	0513	38.39%	0499	42.48%	0611	46.21%	1438	51.48%	0502	58.00%
1422	32.54%	0528	38.47%	0526	42.53%	0725	46.22%	0481	51.52%	0537	58.01%
0490	32.60%	0468	38.61%	0550	42.53%	0524	46.67%	1435	51.55%	0450	58.25%
0487	33.05%	0445	38.77%	0548	42.55%	0762	46.83%	0517	51.59%	0523	58.50%
0484	33.22%	0727	38.79%	0492	42.79%	0441	47.31%	0509	51.77%	0697	58.60%
1440	33.87%	1431	39.07%	0469	42.82%	0519	47.40%	0711	51.83%	0720	58.68%
0600	34.08%	0457	39.13%	0706	43.00%	0723	47.87%	0498	51.94%	0702	59.51%
0541	34.16%	1444	39.65%	0455	43.12%	0534	47.98%	0532	52.50%	0703	59.53%
1419	34.63%	0530	39.70%	0551	43.32%	0591	48.06%	0690	52.52%	1447	60.00%
0511	34.72%	0716	39.73%	0470	43.39%	0545	48.13%	0453	52.55%	0505	61.00%
0454	34.81%	0531	39.77%	0724	43.42%	0473	48.13%	0692	52.66%	0546	62.00%
1429	34.94%	0485	39.85%	0461	43.61%	0479	48.53%	0542	52.84%	0704	64.34%
0439	35.39%	0464	39.88%	1441	43.63%	0472	48.55%	0695	53.40%	0552	65.56%
0477	35.60%	0459	39.88%	0442	43.80%	0543	48.58%	0547	53.43%	0536	67.67%
0465	35.73%	0467	39.93%	1436	44.02%	0710	48.61%	0507	53.58%	0535	70.91%
0443	35.76%	0521	39.96%	0448	44.05%	0506	48.61%	0494	53.80%		
1433	35.88%	0555	40.07%	0501	44.26%	1445	48.84%	0437	53.99%		
0554	35.97%	0701	40.12%	0717	44.34%	0508	49.01%	0713	54.07%		

LISTA NOMINAL DE ELECTORES
DIVIDIDO POR GRUPOS DE EDAD

MUJERES 51.42% HOMBRES 48.58%

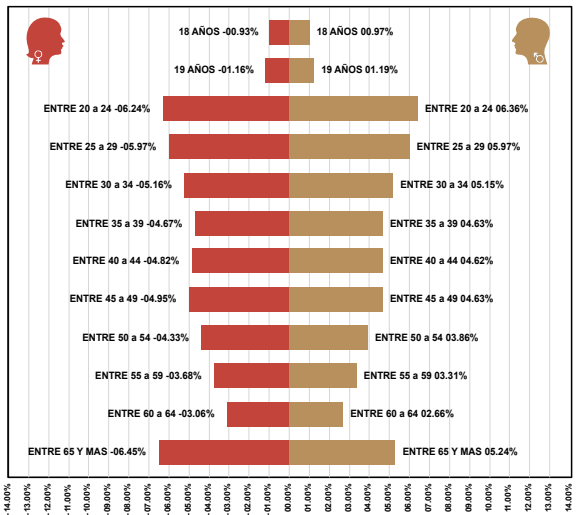

PROCESO ELECTORAL

DEL ESTADO DE DURANGO 2020 - 2021

ELECCIÓN DE DIPUTADOS

POR EL PRINCIPIO DE MAYORÍA RELATIVA

ESTADO LIBRE Y SOBERANO DE DURANGO

Lista Nominal en 2021	Votación
1,332,803 Electores	569,252 Ciudadana(o)s

0% 25% 50% 75% 100%

43.47% 247,472	COALICIÓN PAN-PRI-PRD "VA POR DURANGO"
34.79% 198,054	COALICIÓN MORENA-PT "JUNTOS HAREMOS HISTORIA"
6.82% 38,835	PARTIDO VERDE ECOLOGISTA DE MÉXICO
4.30% 24,466	MOVIMIENTO CIUDADANO
0.62% 3,518	PARTIDO DURANGUENSE
1.59% 9,047	PARTIDO ENCUENTRO SOLIDARIO
3.66% 20,855	REDES SOCIALES PROGRESISTAS
1.34% 7,643	FUERZA POR MÉXICO
0.36% 2,054	CANDIDATURA MEJOR DURANGO "C.I."
0.11% 602	CANDIDATURA LUPITA MAGAÑA "C.I."
0.13% 721	CANDIDATURA VAMOS DURANGO "C.I."
0.08% 427	CANDIDATURA NO REGISTRADAS REGISTRADOS EN EL CONSEJO MUNICIPAL CABECERA DE DTTO
2.73% 15,558	VOTOS NULOS REGISTRADOS EN EL CONSEJO MUNICIPAL CABECERA DE DTTO

0% 25% 50% 75% 100%

1° LUGAR

PARTIDO REVOLUCIONARIO INSTITUCIONAL

PRIMERA FUERZA POLÍTICA ELECTORAL DE LA ELECCIÓN DE DIPUTADOS POR EL PRINCIPIO DE MAYORÍA RELATIVA ANTE EL H. CONGRESO DEL ESTADO DE DURANGO

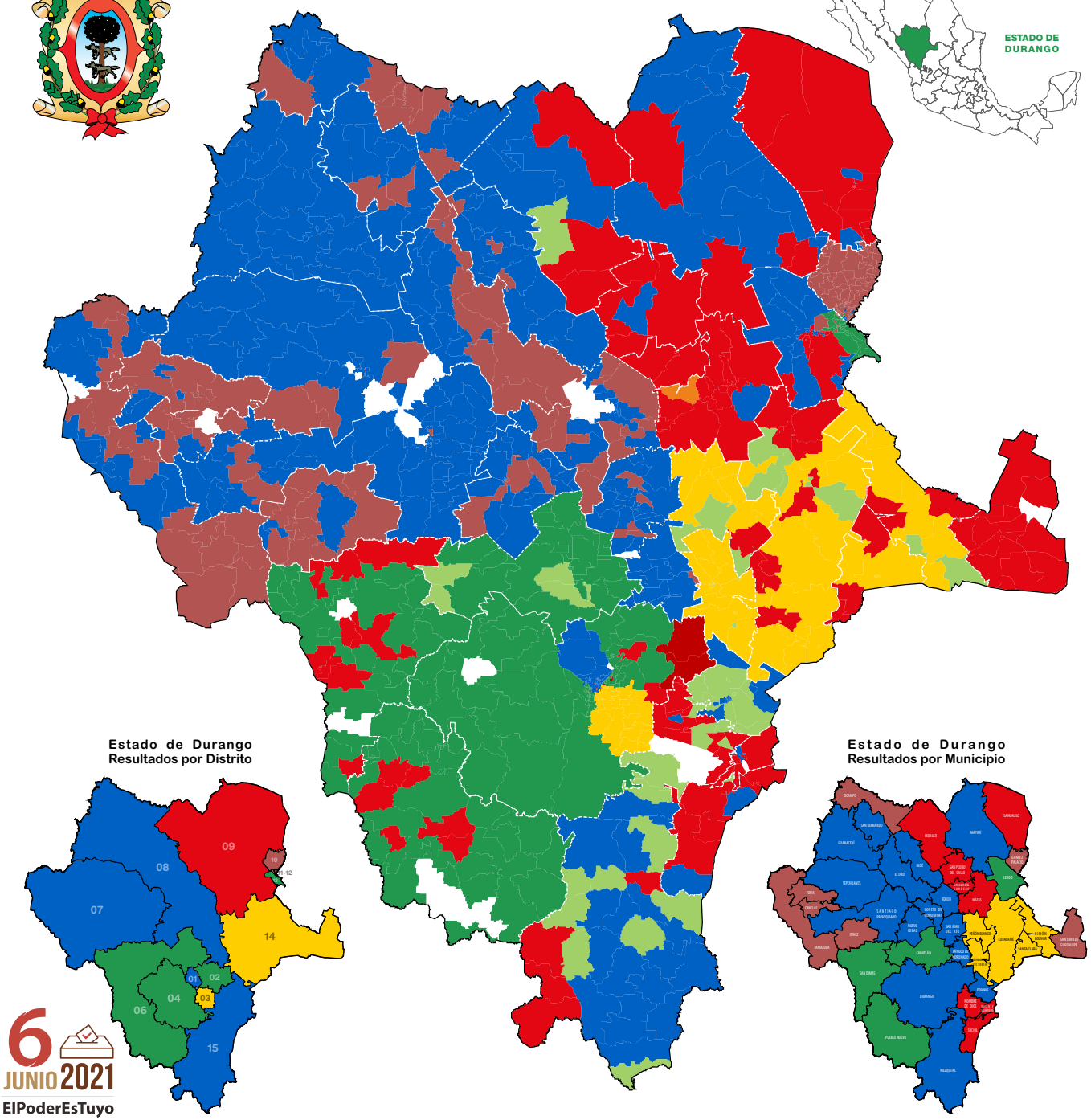

6 JUNIO 2021

ElPoderEsTuyo

6 JUNIO 2021
ElPoderEsTuyo

PROCESO ELECTORAL
DEL ESTADO DE DURANGO 2020 - 2021

ELECCIÓN DE DIPUTADOS
POR EL PRINCIPIO DE MAYORÍA RELATIVA

ESTADO LIBRE Y SOBERANO DE DURANGO

Participación Ciudadana	Abstención
569,252 Electores, 42.71%	763,551 Ciudadana(o)s, 57.29%

18.02% 102,579	PARTIDO ACCIÓN NACIONAL MIEMBRO DE LA COALICIÓN "VA POR DURANGO"
23.27% 132,461	PARTIDO REVOLUCIONARIO INSTITUCIONAL MIEMBRO DE LA COALICIÓN "VA POR DURANGO"
2.18% 12,432	PARTIDO DE LA REVOLUCIÓN DEMOCRÁTICA MIEMBRO DE LA COALICIÓN "VA POR DURANGO"
3.09% 17,575	PARTIDO DEL TRABAJO MIEMBRO DE LA COALICIÓN "JUNTOS HAREMOS HISTORIA"
6.82% 38,835	PARTIDO VERDE ECOLOGISTA DE MÉXICO RESULTADOS POR PARTIDO POLÍTICO
4.30% 24,466	MOVIMIENTO CIUDADANO RESULTADOS POR PARTIDO POLÍTICO
0.62% 3,518	PARTIDO DURANGUENSE RESULTADOS POR PARTIDO POLÍTICO
31.70% 180,479	MORENA MIEMBRO DE LA COALICIÓN "JUNTOS HAREMOS HISTORIA"
1.59% 9,047	PARTIDO ENCUENTRO SOLIDARIO RESULTADOS POR PARTIDO POLÍTICO
3.66% 20,855	REDES SOCIALES PROGRESISTAS RESULTADOS POR PARTIDO POLÍTICO
1.34% 7,643	FUERZA POR MÉXICO RESULTADOS POR PARTIDO POLÍTICO
0.59% 3,377	CANDIDATURA INDEPENDIENTE "C.I." RESULTADOS POR PARTIDO POLÍTICO
0.08% 427	CANDIDATURA NO REGISTRADAS REGISTRADOS EN EL CONSEJO MUNICIPAL CABECERA DE DTTO
2.73% 15,558	VOTOS NULOS REGISTRADOS EN EL CONSEJO MUNICIPAL CABECERA DE DTTO

0% 25% 50% 75% 100%

morena 2°ndo LUGAR

MORENA

SEGUNDA FUERZA POLÍTICA ELECTORAL DE LA ELECCIÓN DE DIPUTADOS POR EL PRINCIPIO DE MAYORÍA RELATIVA ANTE EL H. CONGRESO DEL ESTADO DE DURANGO

Estado de Durango
Resultados por Distrito

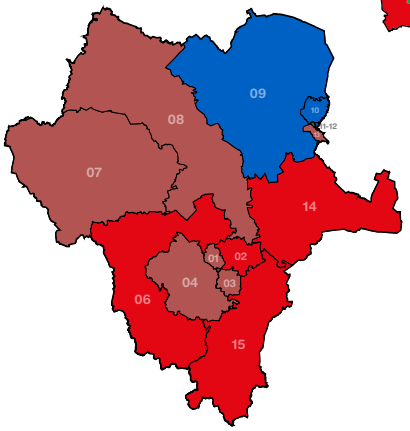

Estado de Durango
Resultados por Municipio

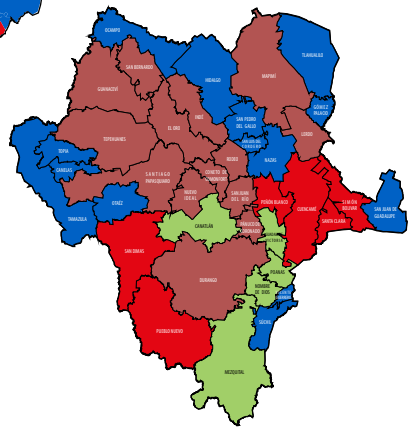

PROCESO ELECTORAL

DEL ESTADO DE DURANGO 2020 - 2021

ELECCIÓN DE DIPUTADOS

POR EL PRINCIPIO DE MAYORÍA RELATIVA

ESTADO LIBRE Y SOBERANO DE DURANGO

Lista Nominal en 2021
1,332,803 Electores

Votación 569,252
Ciudadana(o)s

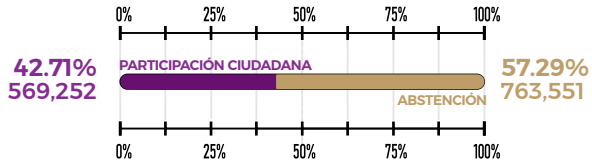

PARTICIPACIÓN CIUDADANA

DISTRIBUIDO POR GRUPOS DE VOTACIÓN, PORCENTAJES Y RANGOS ESTADÍSTICOS

No	RANGO	fi	Fi	hi	Hi
01	[00.00% a 09.00%>	018	0018	0.0131	0.0131
02	[09.00% a 18.00%>	003	0021	0.0022	0.0153
03	[18.00% a 27.00%>	030	0051	0.0219	0.0373
04	[27.00% a 36.00%>	209	0260	0.1527	0.1899
05	[36.00% a 45.00%>	441	0701	0.3221	0.5121
06	[45.00% a 54.00%>	396	1097	0.2893	0.8013
07	[54.00% a 63.00%>	209	1306	0.1527	0.9540
08	[63.00% a 72.00%>	052	1358	0.0380	0.9920
09	[72.00% a 81.00%>	009	1367	0.0066	0.9985
10	[81.00% a 90.00%>	001	1368	0.0007	0.9993
11	[90.00% a 100.0%>	001	1369	0.0007	1.0000

TOTAL DE SECCIONES
POR RANGO DE VOTACIÓN

MEDIA 44.8439 MEDIANA 44.7513 MODA 441

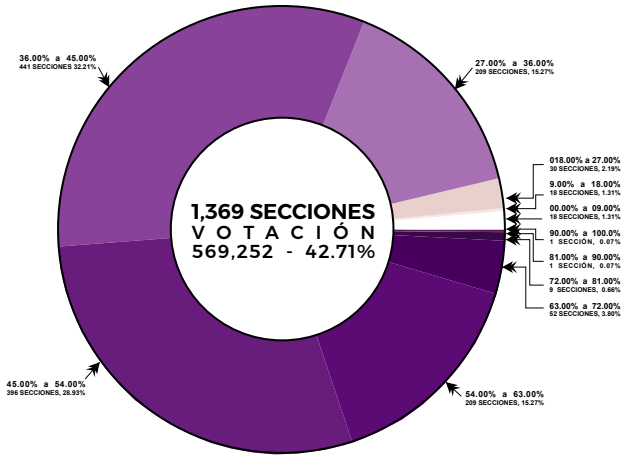

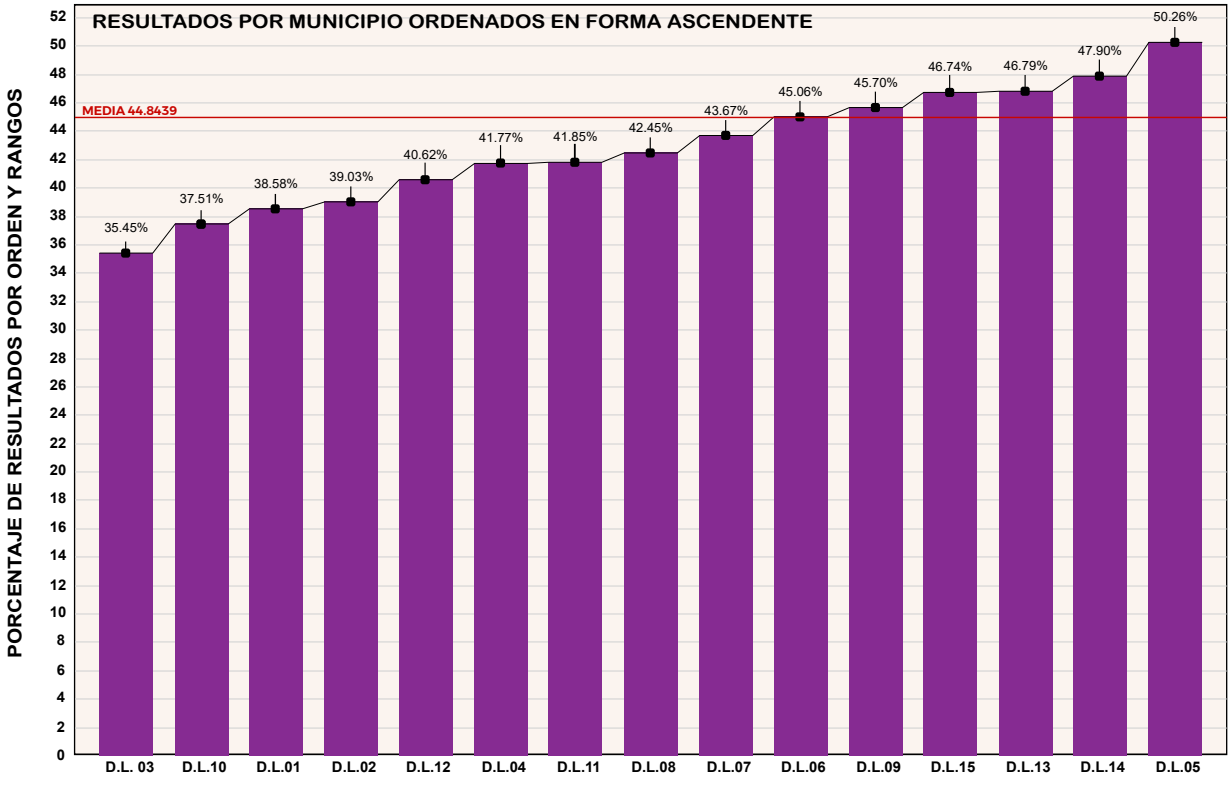

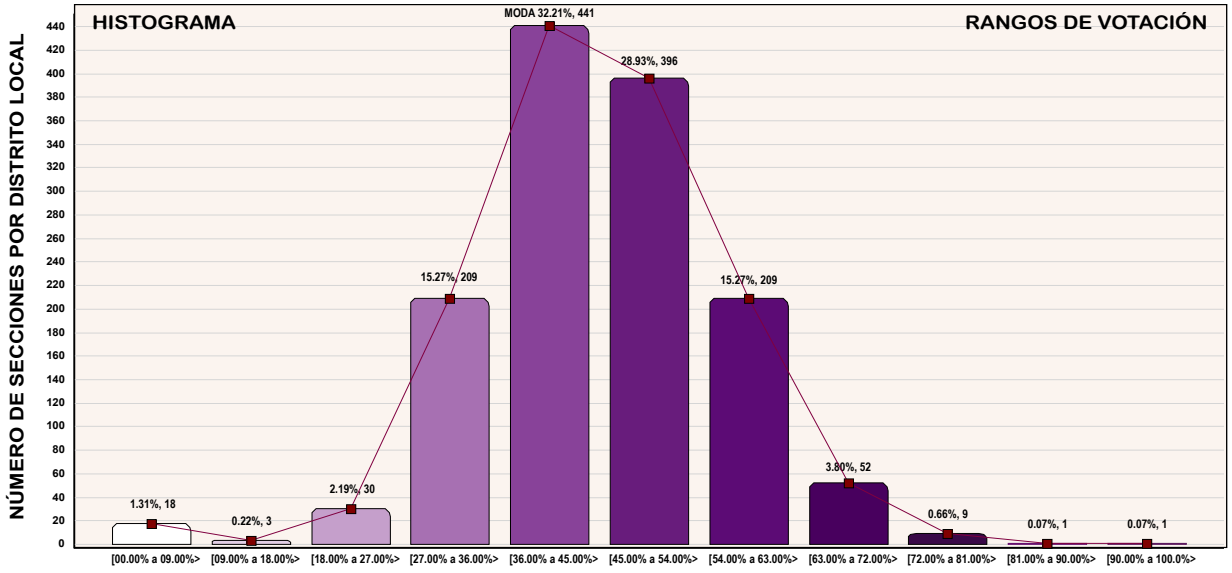

6 JUNIO 2021
ElPoderEsTuyo

PROCESO ELECTORAL
DEL ESTADO DE DURANGO 2020 - 2021

ELECCIÓN DE DIPUTADOS
POR EL PRINCIPIO DE MAYORÍA RELATIVA

ESTADO LIBRE Y SOBERANO DE DURANGO

Participación Ciudadana
569,252 Electores, 42.71%

Abstención 763,551
Ciudadana(o)s, 57.29%

RESULTADOS DE PARTICIPACION CIUDADANA

NO	CABECERA	VOTACION	LISTA NOMINAL	%
	RESULTADOS POR DISTRITO LOCAL			
01	DURANGO	38,082	98,719	38.58%
02	DURANGO	38,062	97,520	39.03%
03	DURANGO	36,656	103,410	35.45%
04	DURANGO	41,827	100,138	41.77%
05	DURANGO	48,371	96,232	50.26%
06	EL SALTO	32,474	72,076	45.06%
07	SANTIAGO PAPASQUIARO	34,122	78,133	43.67%
08	SANTA MARIA DEL ORO	37,095	87,389	42.45%
	RESULTADOS POR MUNICIPIO			
01	CANATLAN	12,957	24,893	52.05%
02	CANELAS	1,270	3,158	40.22%
03	CONETO DE COMONFORT	1,623	3,362	48.27%
04	CUENCAME	11,945	26,212	45.57%
05	DURANGO	202,998	496,019	40.93%
06	SIMON BOLIVAR	4,426	7,744	57.15%
07	GOMEZ PALACIO	105,777	264,145	40.05%
08	GUADALUPE VICTORIA	13,440	29,727	45.21%
09	GUANACEVI	3,639	7,456	48.81%
10	HIDALGO	1,671	3,284	50.88%
11	INDE	2,126	4,437	47.92%
12	LERDO	52,480	111,442	47.09%
13	MAPIMI	7,763	18,810	41.27%
14	MEZQUITAL	19,012	31,935	59.53%
15	NAZAS	4,124	9,802	42.07%
16	NOMBRE DE DIOS	5,744	14,937	38.45%
17	NUEVO IDEAL	7,907	21,351	37.03%
18	OCAMPO	3,813	6,959	54.79%
19	EL ORO	3,620	9,883	36.63%
20	OTAEZ	1,803	3,876	46.52%

NO	CABECERA	VOTACION	LISTA NOMINAL	%
	RESULTADOS POR DISTRITO LOCAL			
09	MAPIMI	35,480	77,636	45.70%
10	GOMEZ PALACIO	32,120	85,621	37.51%
11	GOMEZ PALACIO	39,030	93,272	41.85%
12	GOMEZ PALACIO	34,627	85,252	40.62%
13	LERDO	39,528	84,479	46.79%
14	CUENCAME DE CENICEROS	39,294	82,040	47.90%
15	NOMBRE DE DIOS	42,484	90,886	46.74%
	ESTADO DE DURANGO	569,252	1,332,803	42.71%
	RESULTADOS POR MUNICIPIO			
21	PANUCO DE CORONADO	4,506	10,912	41.29%
22	PEÑON BLANCO	4,184	8,650	48.37%
23	POANAS	8,879	20,371	43.59%
24	PUEBLO NUEVO	13,336	33,721	39.55%
25	RODEO	4,305	10,205	42.19%
26	SAN BERNARDO	1,279	2,725	46.94%
27	SAN DIMAS	6,181	13,462	45.91%
28	SAN JUAN DE GUADALUPE	2,643	4,444	59.47%
29	SAN JUAN DEL RIO	4,277	10,099	42.35%
30	SAN LUIS DEL CORDERO	916	1,911	47.93%
31	SAN PEDRO DEL GALLO	798	1,486	53.57%
32	SANTA CLARA	2,656	5,263	50.47%
33	SANTIAGO PAPASQUIARO	16,567	38,119	43.46%
34	SUCHIL	2,599	5,485	47.38%
35	TAMAZULA	8,175	16,886	48.41%
36	TEPEHUANES	4,362	10,244	42.58%
37	TLAHUALILO	7,258	15,380	47.19%
38	TOPIA	1,945	5,850	33.25%
39	VICENTE GUERRERO	6,250	18,158	34.42%
	ESTADO DE DURANGO	569,252	1,332,803	42.71%



Estado de Durango
Resultados por Distrito

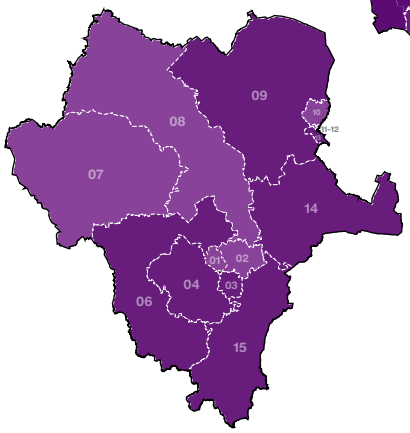

Estado de Durango
Resultados por Municipio

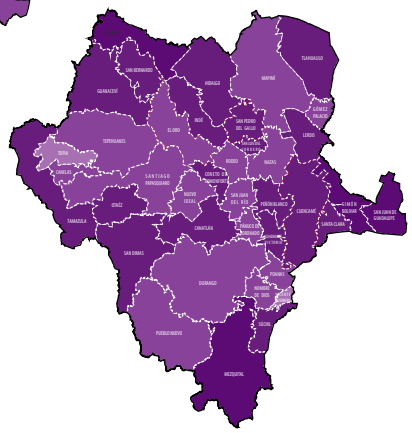

LISTA NOMINAL DE ELECTORES
DIVIDIDO POR GRUPOS DE EDAD MUJERES 51.04% HOMBRES 48.96%

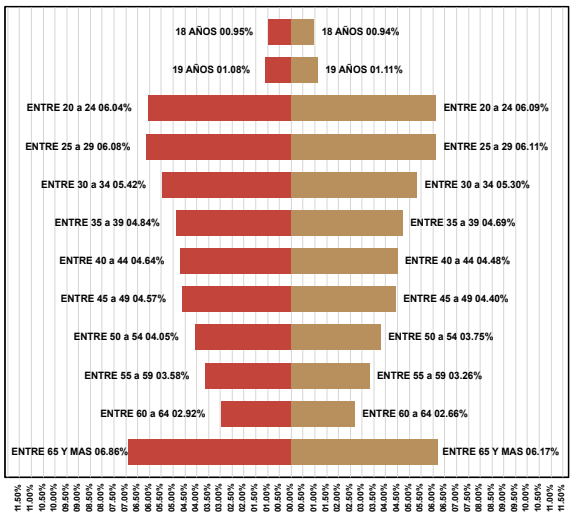

PROCESO ELECTORAL

DEL ESTADO DE DURANGO 2020 - 2021

ELECCIÓN DEL PODER LEGISLATIVO

H. CONGRESO DEL ESTADO LXIX LEGISLATURA

2020 ⋮⋮⋮ 2021

DISTRITO 01
Victoria de Durango

El Distrito 01 Electoral Local se encuentra ubicado en la parte Central del Estado de Durango; colinda al Norte con el municipio de Canatlán (Distrito 06), al sur con el Distrito 05, al oriente con el Distrito 02 y al poniente con el Distrito 04.

Características geográficas y demográficas

La Demarcación Territorial Distrital en materia electoral del Distrito 01 del estado de Durango se conforma por la fracción norte del municipio de Durango, integrada la región conocida como Valle del Guadiana la cual se conforma con 153 localidades,

El Distrito 01 se integra por 49 secciones de las cuales 44 son urbanas y 5 no urbanas, de las cuales se identifican: de la 0108, de la 0118 a la 0142, de la 0152 a la 0156, de la 0162 a la 0169, de la 0172 a la 0173, de la 0197 a la 0198, 0303, 0357, 0361 y de la 0370 a la 0372.

El principal accidente geográfico presente en este distrito es la presa Peña del Águila, que se encuentra situada en la parte norte del mismo, en el margen derecho de la carretera federal No. 45 (Durango-Parral).

Ubicación.

El inmueble que ocupó el Consejo Municipal de Durango en el Proceso Electoral Local 2020-2021, se ubicó en la Calle Hidalgo número 360 zona centro entre Gómez Palacio y Rebote, Durango, Durango, siendo este inmueble la sede de los distritos electorales locales 01, 02, 03, 04 y 05.

N
O
E
S

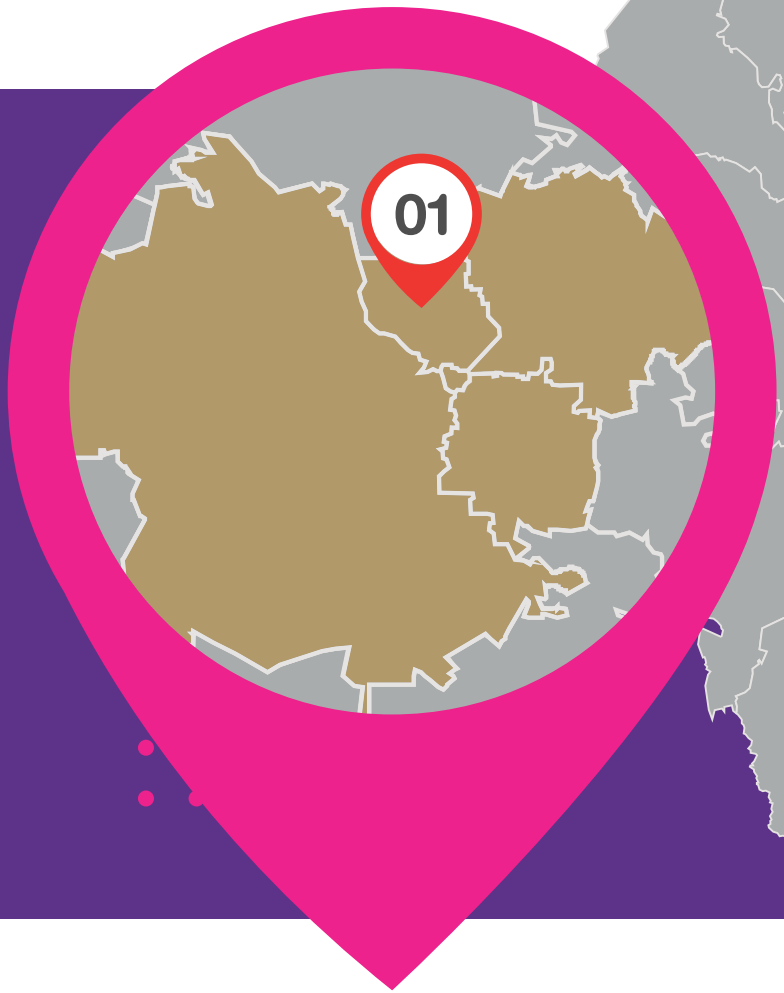
01

01
02
03
04

Vista frontal del inmueble que ocupó el Consejo Municipal cabecera de Distrito 01 de Durango, Durango.

Fuente: Dirección de Organización Electoral del Instituto Electoral y de Participación Ciudadana del Estado de Durango.

A continuación, se presenta la información respecto a las casillas aprobadas e instaladas durante los procesos electorales locales realizados entre 2016 a 2021.

Casillas aprobadas e instaladas entre 2016 a 2021 para el Distrito 01 de Durango en la elección de Diputados.

Año	Total de Secciones	Tipo de Casilla*					Tipo de domicilio**				
		Total	B.	C.	S.	E.	Total	E.	O.P.	L.P.	P.
2016	49	141	48	90	2	1	104	104	9	0	28
2018	49	147	48	95	3	1	111	111	9	0	10
2021	49	154	48	103	1	2	154	117	3	7	27

*B: Básica, C: Contigua, S: Especial, E: Extraordinaria. **E. Escuela, O.P. Oficina Pública, L.P. Lugar Público, P Particular.
Fuente: Directorio de ubicación de casillas.

Gráfica 01. Secciones Electorales Distrito 01 separadas por Urbanas y no Urbanas.

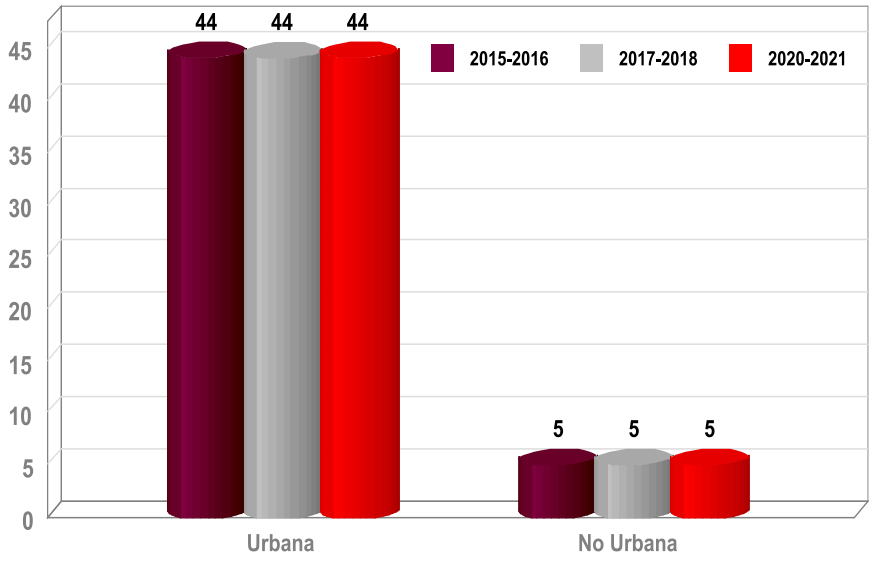

Fuente: Estadísticas Electorales de 2015 a 2021

Gráfica 02. Lista Nominal Distrito Electoral 01 dividido por género.

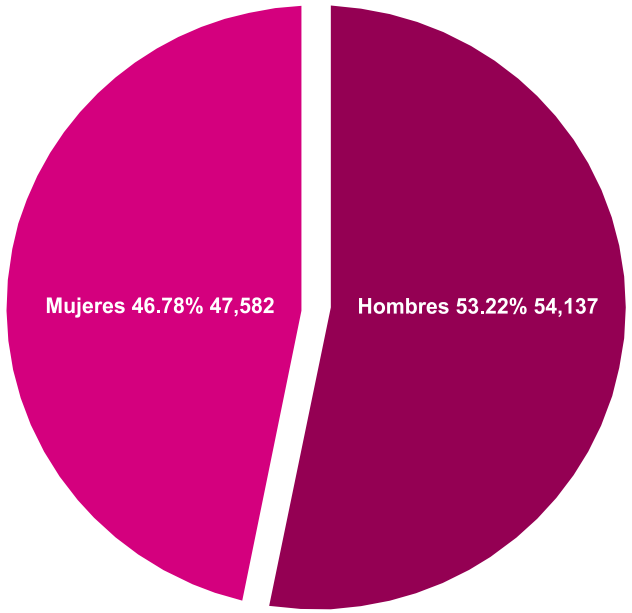

Gráfica 03. Principales tipos de vías de comunicación en territorio que comprende el Distrito 01.

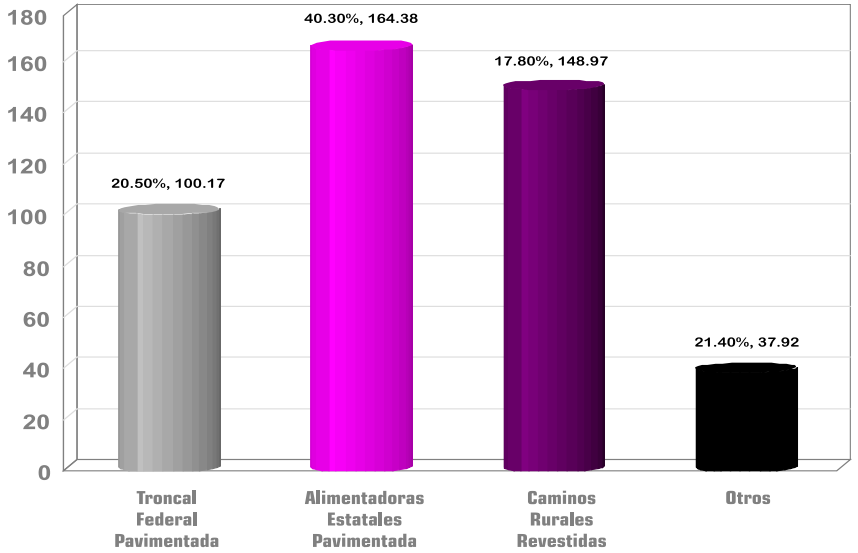

Fuente: INEGI. Información topográfica Digital Escala 1:250000 Serie III.SCT Durango, Mapa de comunicaciones y transportes 2011 Inédito

Gráfica 04. Principales tipos de climas presentes en el territorio que comprende el Distrito 01.

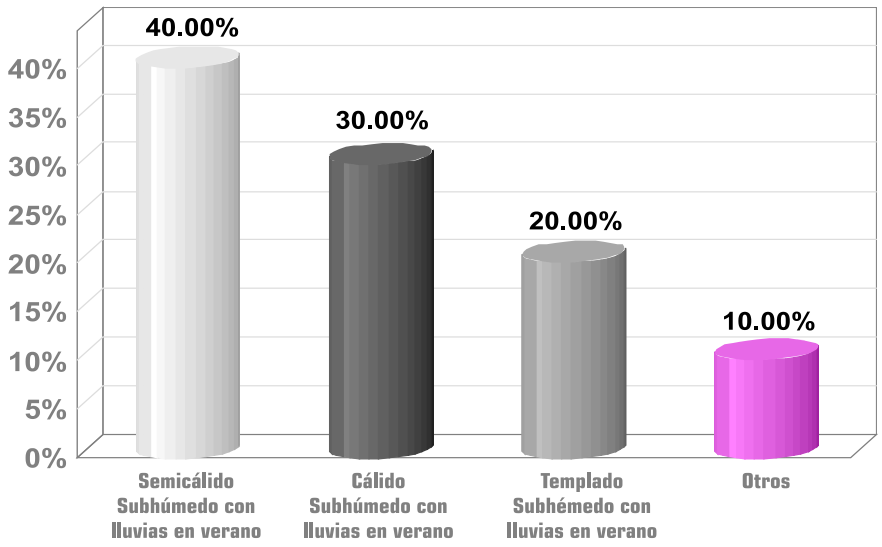

Fuente: INEGI, Continuo Nacional del conjunto de Datos Geográficos de la Carta de Climas

Gráfica 05. Principales tipos de terreno en el territorio que comprende el Distrito 01.

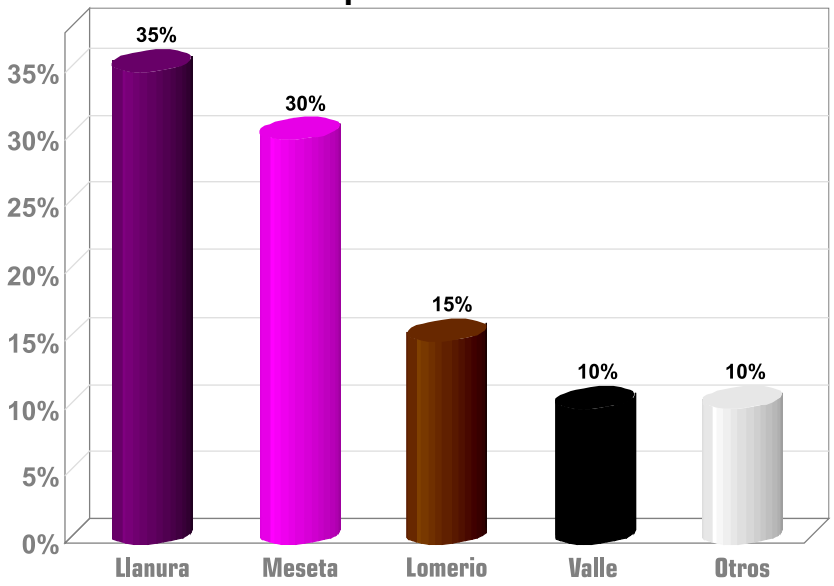

Fuente: INEGI, Continuo Nacional del Conjunto de Datos Geográficos Serie I.

Gráfico 06. Instalación de casillas entre 2015 al 2021 en el Distrito 01 en la elección de Diputados.

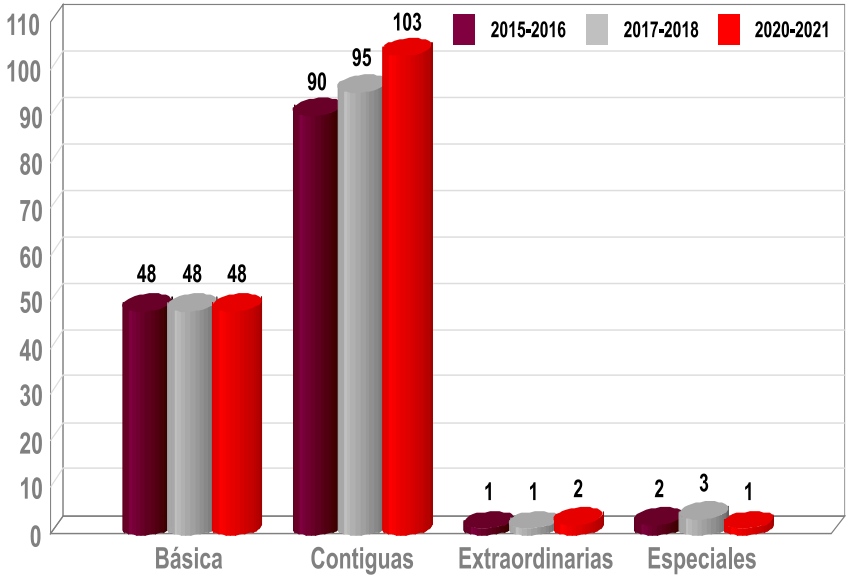

Fuente: Estadísticas Electorales de 2015 a 2021

Gráfico 07. Instalación de casillas entre 2015 al 2021 en el Distrito 01 de en la elección de Diputados por tipo de domicilio.

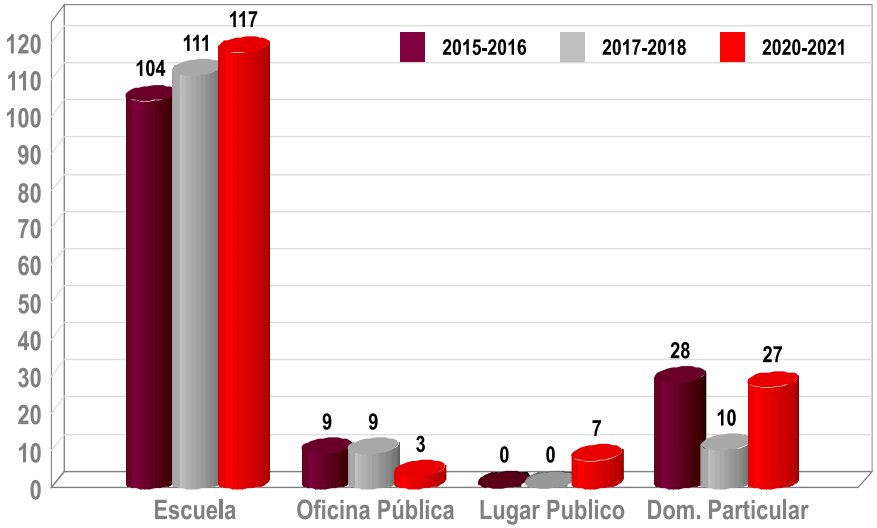

Fuente: Estadísticas Electorales de 2015 a 2021

Gráfico 08. Lista Nominal y Padrón Electoral en los Procesos Electorales 2015, 2018 y 2021 .

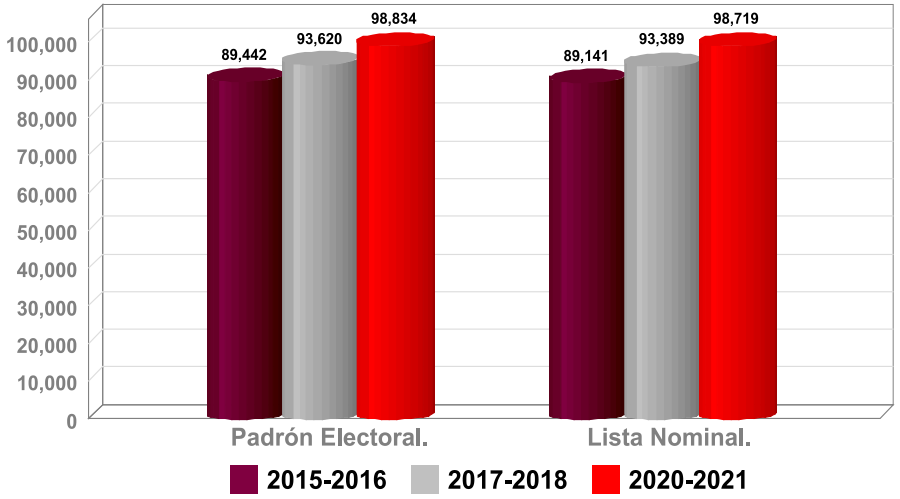

Fuente: Estadísticas Electorales Locales 2015 al 2021

Resultados de la votación 2015-2021 de la elección de Diputados.

A continuación, se presentan las candidaturas electas históricas de la votación ejercida por la ciudadanía en el 01 Distrito del Estado de Durango, por el cargo de Diputación de Mayoría Relativa.

Proceso Electoral	Partido Político	Diputada/Diputado Electo
2015-2016	PAN	Silvia Patricia Jiménez Delgado
2017-2018	MORENA	Luis Iván Gurrola Vega
2020-2021	PAN	Alejandro Mojica Narváez

Participación ciudadana.

A continuación, se muestra un análisis gráfico con base en la Elección de Diputados en el 01 Distrito en el Estado de Durango, en los Procesos Electorales de 2015 a 2021.

Proceso Electoral	Padrón Electoral	Lista Nominal	Participación	Abstención
2015-2016	89,442	89,141	49,019	40,122
2017-2018	93,620	93,389	51,402	44,235
2020-2021	98,834	98,719	36,656	66,754

Gráfico 09. Plano estatal con división distrital del estado de Durango.

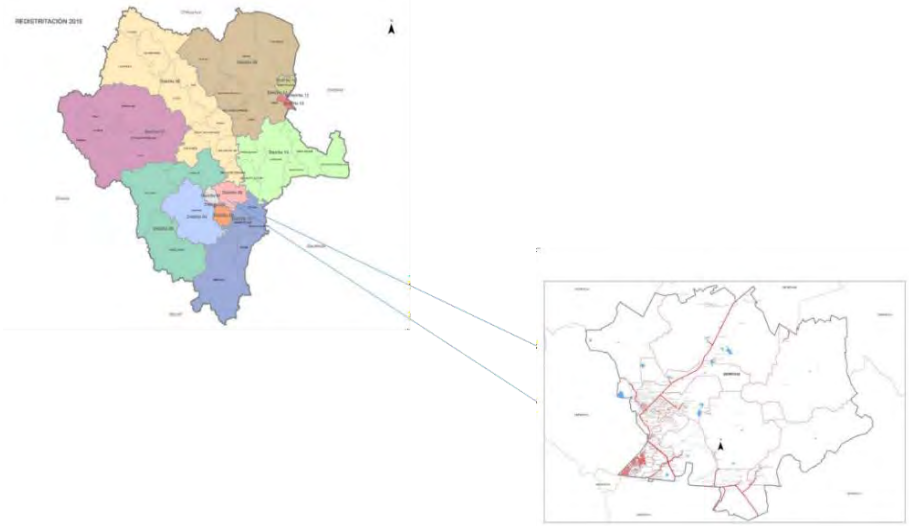

Fuente: Dirección Ejecutiva del Registro Federal de Electores del INE y Departamento de Cartografía del IEPC de Durango

Gráfico 10. Participación ciudadana en el Proceso Electoral 2015-2016.

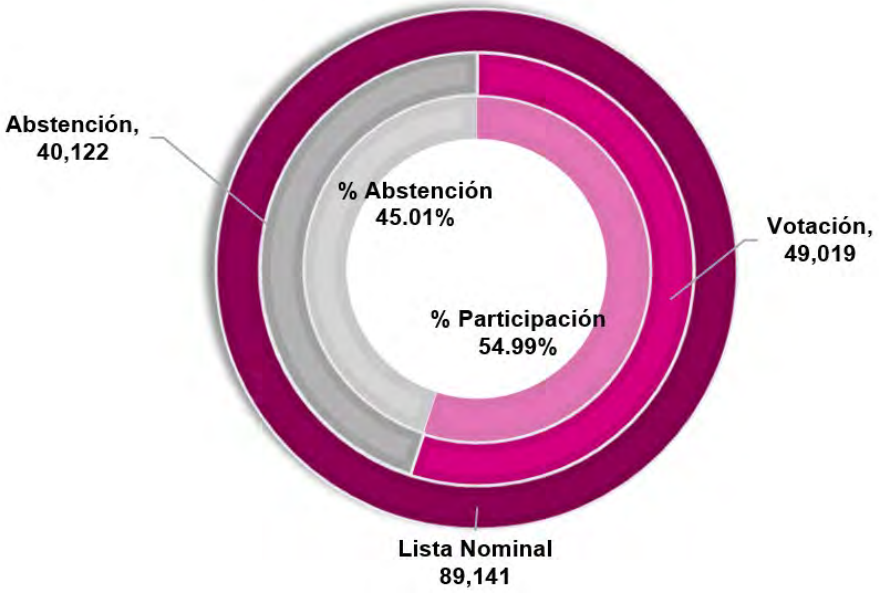

Fuente: Estadísticas Electorales Locales 2015-2016

Gráfico 11. Participación ciudadana en el Proceso Electoral 2017-2018.

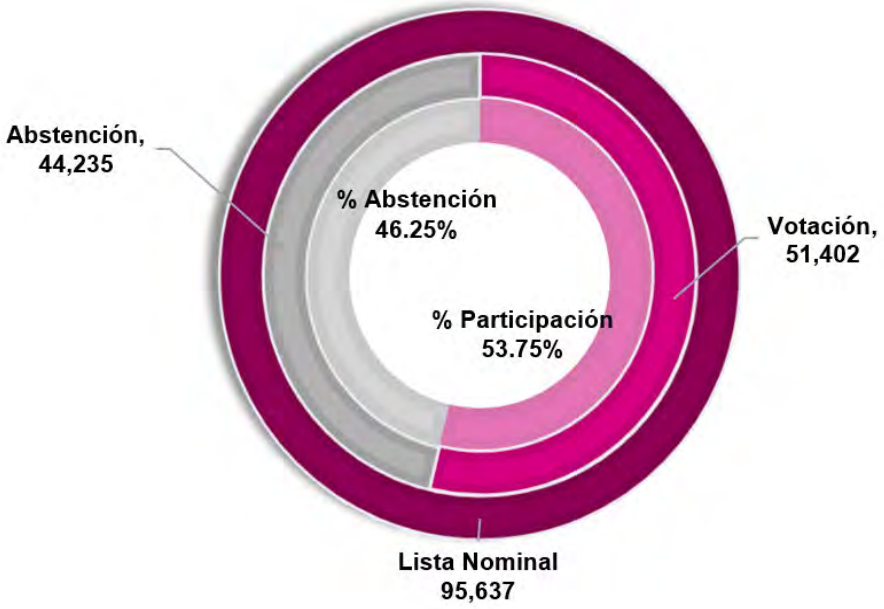

Fuente: Estadísticas Electorales Locales 2017-2018

Gráfico 12. Participación ciudadana en el Proceso Electoral 2020-2021.

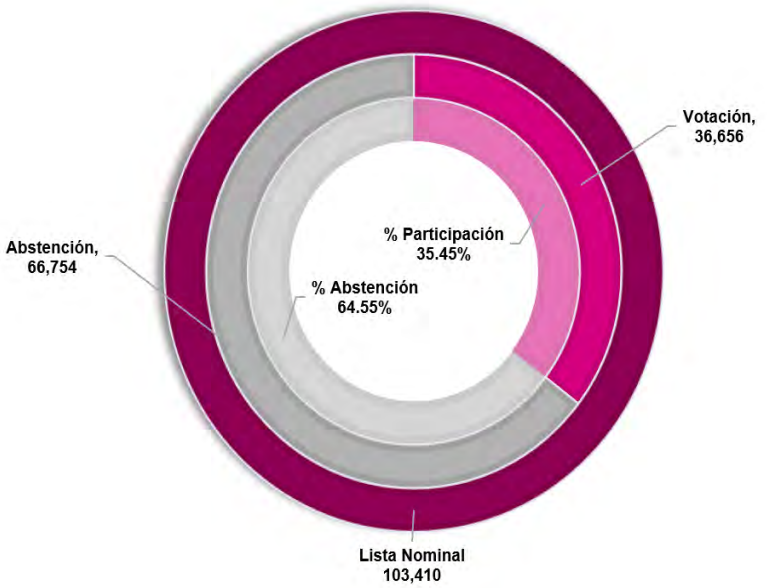

Fuente: Estadísticas Electorales Locales 2020-2021

IEPC DURANGO
INSTITUTO NACIONAL ELECTORAL
REGISTRO FEDERAL DE ELECTORES

SIMBOLOGÍA

LÍMITES

ESTATAL	
DISTRITO ELECTORAL FEDERAL	
MUNICIPIO O AYUNTAMIENTO	
SECCIÓN	
MANCHA URBANA	
MANZANAS	
LOCALIDAD	
PAVIMENTADA	
HIDROLINEAS	
HIDROPOLIGONOS	
TERRACERIA	
SECCIONES URBANAS	41
SECCIONES NO URBANAS	05
TOTAL DE SECCIONES	49

SECCIONES

0108, 0118, 0119, 0120, 0121, 0122, 0123, 0124, 0125, 0126, 0127, 0128, 0129, 0130, 0131, 0132, 0133, 0134, 0135, 0136, 0137, 0138, 0139, 0140, 0141, 0142, 0152, 0153, 0154, 0155, 0156, 0162, 0163, 0164, 0165, 0166, 0167, 0168, 0169, 0172, 0173, 0197, 0198, 0303, 0357, 0361, 0370, 0371 y 0372.

CABECERAS

CAPITAL DEL ESTADO	
IEPC DURANGO Y JUNTA LOCAL EJECUTIVA	JLE
MUNICIPIO O AYUNTAMIENTO	

UBICACIÓN DE LA ENTIDAD EN EL PAÍS

UBICACIÓN DEL DISTRITO EN LA ENTIDAD

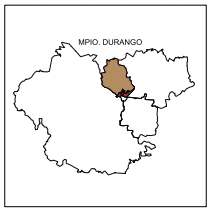

CLAVES GEOELECTORALES

DISTRITO ELECTORAL FEDERAL	00
MUNICIPIO O AYUNTAMIENTO	000
SECCIÓN	0000

PLANO DISTRITAL SECCIONAL

ULTIMA ACTUALIZACIÓN
FEBRERO 2021

IDENTIFICACIÓN ELECTORAL

ENTIDAD:	DURANGO 10
DISTRITO ELECTORAL FEDERAL:	04
TOTAL DE MUNICIPIOS:	01

MUNICIPIOS
DURANGO - CABECERA DISTRITAL

DISTRITO 01

DISTRITO ELECTORAL LOCAL
CABECERA VICTORIA DE DURANGO

6 JUNIO 2021
ElPoderEsTuyo

DISTRITO 01

DISTRITO ELECTORAL LOCAL
CABECERA VICTORIA DE DURANGO

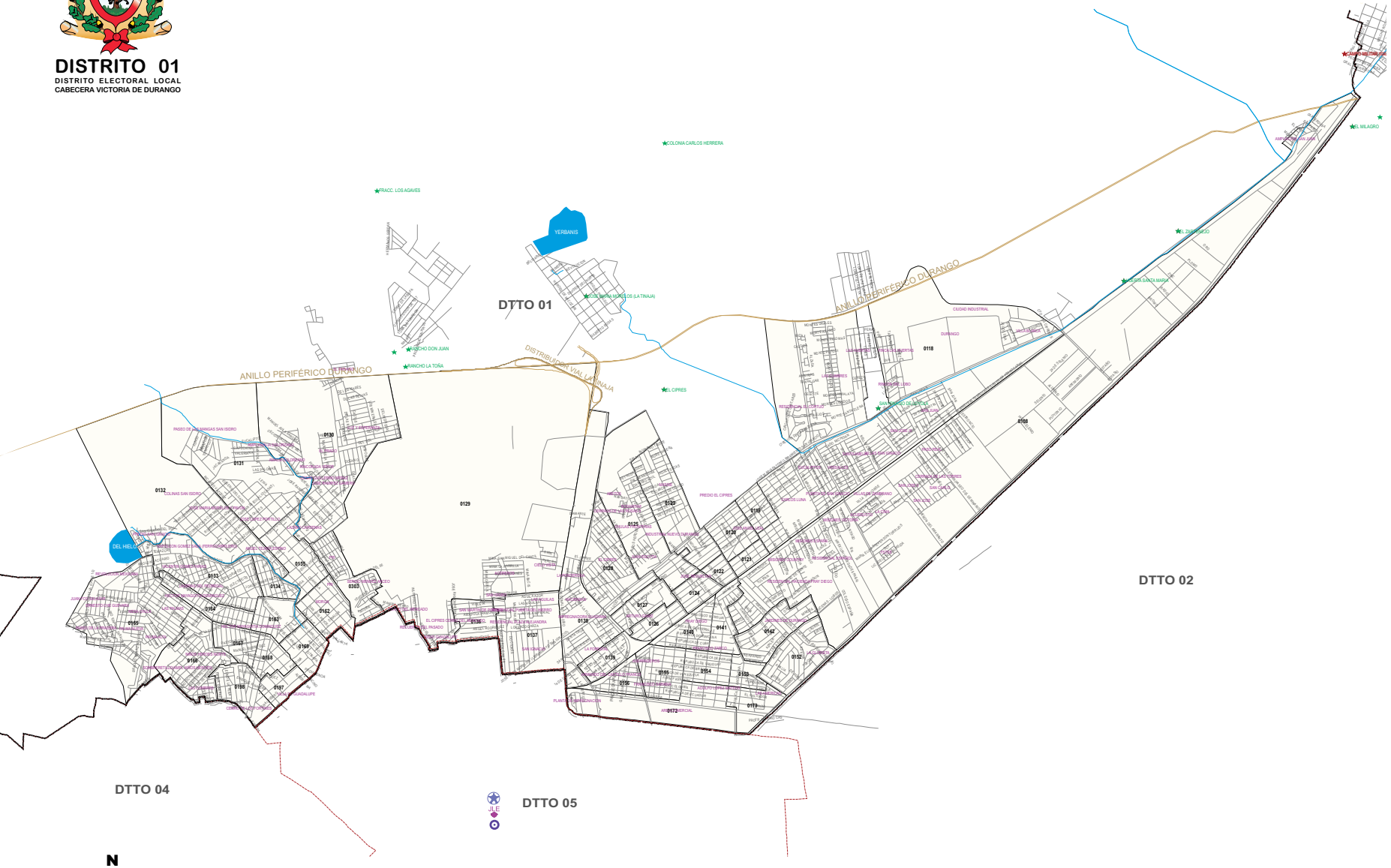

IEPC DURANGO

INSTITUTO NACIONAL ELECTORAL
REGISTRO FEDERAL DE ELECTORES

SIMBOLOGÍA

LÍMITES

ESTATAL	
DISTRITO ELECTORAL FEDERAL	
MUNICIPIO O AYUNTAMIENTO	
SECCIÓN	
MANCHA URBANA	
MANZANAS	
LOCALIDAD	
PAVIMENTADA	
HIDROLINEAS	
HIDROPOLIGONOS	
TERRACERIA	
SECCIONES URBANAS	41
SECCIONES NO URBANAS	05
TOTAL DE SECCIONES	49

SECCIONES

0108, 0118, 0119, 0120, 0121, 0122, 0123, 0124, 0125, 0126, 0127, 0128, 0129, 0130, 0131, 0132, 0133, 0134, 0135, 0136, 0137, 0138, 0139, 0140, 0141, 0142, 0152, 0153, 0154, 0155, 0156, 0162, 0163, 0164, 0165, 0166, 0167, 0168, 0169, 0172, 0173, 0197, 0198, 0303, 0357, 0361, 0370, 0371 y 0372.

CABECERAS

CAPITAL DEL ESTADO	
IEPC DURANGO Y JUNTA LOCAL EJECUTIVA	JLE
MUNICIPIO O AYUNTAMIENTO	

UBICACIÓN DE LA ENTIDAD EN EL PAÍS

UBICACIÓN DEL DISTRITO EN LA ENTIDAD

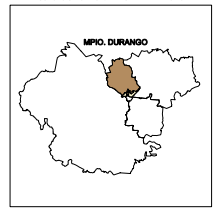

CLAVES GEOELECTORALES

DISTRITO ELECTORAL FEDERAL	00
MUNICIPIO O AYUNTAMIENTO	000
SECCIÓN	0000

PLANO DISTRITAL SECCIONAL

ULTIMA ACTUALIZACIÓN
FEBRERO 2021

IDENTIFICACIÓN ELECTORAL

ENTIDAD:	DURANGO 10
DISTRITO ELECTORAL FEDERAL:	04
TOTAL DE MUNICIPIOS:	01

MUNICIPIOS
DURANGO - CABECERA DISTRITAL

6 JUNIO 2021
ElPoderEsTuyo

IEPC DURANGO

ELECCIÓN DE DIPUTADOS POR EL PRINCIPIO DE MAYORIA RELATIVA

RESULTADOS POR PARTIDOS POLÍTICOS Y COALICIONES ELECTORALES

SISTEMA DE CÓMPUTOS DEL PROCESO ORDINARIO 2020 - 2021

6 JUNIO 2021 ElPoderEsTuyo

DISTRITO 01 CABECERA VICTORIA DE DURANGO

RESULTADOS DE LOS PARTIDOS POLÍTICOS Y COALICIONES ELECTORALES POR CASILLA

NÚMERO	SECCIÓN	CASILLA	DIFERENCIA ENTRE 1° Y 2° LUGAR	PAN	PRI	PRD	PT	PVEM	MC	PD	MORENA	PES	RSP	F. POR MÉXICO	Combinación coalición "Va por Durango" PAN-PRI-PRD	Combinación coalición "Va por Durango" PAN PRI	Combinación coalición "Va por Durango" PAN PRD	Combinación coalición "Va por Durango" PRI PRD	VA POR DURANGO	Combinación PT morena	JUNTOS HACEMOS HISTORIA	NO REG	NULOS	VOTACIÓN TOTAL EMITIDA	LISTA NOMINAL	PARTICIPACIÓN CIUDADANA
1	0108	B1	153	160	63	3	9	6	21	0	72	8	19	7	8	1	0	0	235	1	82	0	9	387	730	53.01%
2	0108	C1	161	143	87	3	7	4	19	2	73	4	16	4	6	6	1	0	246	5	85	0	13	393	730	53.84%
3	0108	C2	155	148	72	2	6	8	23	3	66	7	23	9	5	0	0	0	227	0	72	0	6	378	730	51.78%
4	0108	C3	110	119	66	8	6	7	21	0	86	5	18	5	8	2	0	0	203	1	93	0	12	364	730	49.86%
5	0108	C4	130	127	67	4	8	5	27	1	67	8	15	7	7	1	0	0	206	1	76	1	6	352	729	48.29%
6	0108	C5	147	144	66	2	3	4	18	1	71	4	20	8	8	2	0	0	222	1	75	1	6	359	729	49.25%
7	0108	C6	149	152	56	5	2	3	24	0	72	6	19	5	7	4	0	0	224	1	75	0	5	361	729	49.52%
8	0108	C7	122	139	55	4	4	2	23	2	75	3	21	10	3	3	0	0	204	3	82	0	7	354	729	48.56%
9	0108	C8	145	128	78	3	4	6	24	3	64	6	20	6	5	0	0	0	214	1	69	2	5	355	729	48.70%
10	0108	C9	176	183	49	2	3	4	24	3	61	7	22	0	4	4	1	0	243	3	67	1	8	379	729	51.99%
MUN 05	0108	10	1448	1,443	659	36	52	49	224	15	707	58	193	61	61	23	2	0	2,224	17	776	5	77	3,682	7,294	50.48%
11	0118	B1	15	58	28	8	12	6	18	3	69	5	34	6	3	1	1	0	99	3	84	1	6	262	720	36.39%
12	0118	C1	37	56	37	7	9	6	12	2	58	7	40	12	2	2	0	1	105	1	68	0	5	257	720	35.69%
13	0118	C2	26	52	43	1	10	8	15	1	67	6	48	9	4	2	1	0	103	0	77	0	8	275	720	38.19%
14	0118	C3	69	54	48	14	9	5	18	0	46	3	33	11	8	2	0	0	126	2	57	1	8	262	720	36.39%
15	0118	C4	26	44	32	7	17	10	13	0	43	8	29	8	3	1	0	0	87	1	61	0	5	221	720	30.69%
16	0118	C5	49	50	47	6	7	3	15	2	53	7	34	1	4	2	0	0	109	0	60	0	5	236	720	32.78%
17	0118	C6	46	52	52	4	5	3	2	1	62	9	34	9	4	1	0	0	113	0	67	0	7	245	720	34.03%
18	0118	C7	36	48	39	4	5	4	16	2	54	14	29	10	6	0	0	0	97	2	61	0	8	241	720	33.47%
19	0118	C8	41	61	55	1	11	5	24	2	65	11	34	5	3	0	0	1	121	4	80	0	3	285	720	39.58%
20	0118	C9	82	82	44	7	7	3	12	0	47	11	24	4	2	2	0	0	137	1	55	0	7	253	720	35.14%
21	0118	C10	37	61	30	7	7	5	16	5	62	6	20	4	5	2	1	0	106	0	69	0	8	239	720	33.19%
22	0118	C11	10	44	36	7	11	4	15	0	65	10	28	5	2	1	0	0	90	4	80	0	7	239	720	33.19%
23	0118	C12	21	51	33	6	6	2	14	3	64	4	33	1	1	2	0	1	94	3	73	2	7	233	720	32.36%
24	0118	C13	57	68	46	9	4	8	14	0	66	12	31	13	4	1	1	0	129	2	72	1	8	288	720	40.00%
25	0118	C14	39	46	38	9	9	1	13	1	43	12	33	7	3	1	0	0	97	6	58	0	12	234	719	32.55%
MUN 05	0118	15	591	827	608	97	129	73	217	22	864	125	484	105	54	20	4	3	1,613	29	1,022	5	104	3,770	10,799	34.91%
26	0119	B1	57	64	48	1	14	5	2	0	40	7	15	2	1	0	0	0	114	3	57	0	7	209	664	31.48%
27	0119	C1	6	44	34	1	20	4	5	2	53	3	21	6	0	0	1	0	80	1	74	0	7	202	663	30.47%
MUN 05	0119	2	63	108	82	2	34	9	7	2	93	10	36	8	1	0	1	0	194	4	131	0	14	411	1,327	30.97%
28	0120	B1	42	56	26	2	13	2	6	2	33	6	17	6	2	4	1	0	91	3	49	0	4	183	523	34.99%
29	0120	C1	5	37	23	0	10	6	9	0	44	5	11	4	1	2	0	0	63	4	58	1	5	162	523	30.98%
30	0120	C2	45	54	29	1	7	4	10	1	36	6	15	3	2	2	0	0	88	0	43	0	6	176	522	33.72%
MUN 05	0120	3	92	147	78	3	30	12	25	3	113	17	43	13	5	8	1	0	242	7	150	1	15	521	1,568	33.23%
31	0121	B1	32	45	23	8	11	2	9	0	35	8	14	6	1	2	0	0	79	1	47	0	5	170	446	38.12%
32	0121	C1	13	33	16	6	13	2	6	1	31	5	14	5	3	2	0	0	60	3	47	0	5	145	445	32.58%
MUN 05	0121	2	45	78	39	14	24	4	15	1	66	13	28	11	4	4	0	0	139	4	94	0	10	315	891	35.35%
33	0122	B1	2	21	29	0	20	6	3	0	31	3	9	2	0	0	0	0	50	1	52	0	5	130	400	32.50%
34	0122	C1	23	24	37	0	6	5	3	0	35	5	13	2	2	4	0	0	67	3	44	1	9	149	400	37.25%
MUN 05	0122	2	21	45	66	0	26	11	6	0	66	8	22	4	2	4	0	0	117	4	96	1	14	279	800	34.88%
35	0123	B1	7	30	44	0	12	1	7	2	51	3	11	5	2	0	0	0	76	6	69	0	3	177	664	26.66%
36	0123	C1	6	23	33	1	15	3	7	0	46	1	11	2	1	3	0	0	61	6	67	0	6	158	664	23.80%
37	0123	C2	4	26	34	1	12	2	11	1	55	8	14	7	2	2	0	0	65	2	69	0	12	189	664	28.46%
MUN 05	0123	3	3	79	111	2	39	6	25	3	152	12	36	14	5	5	0	0	202	14	205	0	21	524	1,992	26.31%
38	0124	B1	10	39	61	1	24	5	9	2	66	4	24	3	3	2	0	0	106	6	96	0	13	262	719	36.44%
39	0124	C1	33	54	69	3	23	2	4	0	65	2	17	3	0	1	0	0	127	6	94	0	10	259	719	36.02%
MUN 05	0124	2	43	93	130	4	47	7	13	2	131	6	41	6	3	3	0	0	233	12	190	0	23	521	1,438	36.23%
40	0125	B1	33	48	44	5	19	3	12	2	45	2	15	3	1	2	0	0	100	3	67	1	8	213	668	31.89%
41	0125	C1	30	51	43	2	19	4	15	2	48	4	11	6	4	3	0	0	103	6	73	0	9	227	668	33.98%
42	0125	C2	8	49	31	2	17	1	12	4	58	5	20	5	1	0	0	0	83	0	75	0	5	210	668	31.44%
MUN 05	0125	3	71	148	118	9	55	8	39	8	151	11	46	14	6	5	0	0	286	9	215	1	22	650	2,004	32.44%
43	0126	B1	12	46	51	4	25	0	6	0	59	9	16	3	1	2	0	0	104	8	92	0	10	240	643	37.33%
44	0126	C1	8	33	46	1	31	1	13	1	61	2	10	7	2	5	0	0	87	3	95	1	10	227	642	35.36%
MUN 05	0126	2	4	79	97	5	56	1	19	1	120	11	26	10	3	7	0	0	191	11	187	1	20	467	1,285	36.34%
45	0127	B1	91	32	110	6	14	8	8	3	46	7	11	7	2	3	1	0	154	3	63	0	4	265	726	36.50%
46	0127	C1	93	42	91	7	9	5	6	0	44	2	18	3	3	5	1	0	149	3	56	0	7	246	726	33.88%
MUN 05	0127	2	184	74	201	13	23	13	14	3	90	9	29	10	5	8	2	0	303	6	119	0	11	511	1,452	35.19%

ELECCIÓN DE DIPUTADOS POR EL PRINCIPIO DE MAYORIA RELATIVA

RESULTADOS POR PARTIDOS POLÍTICOS Y COALICIONES ELECTORALES

SISTEMA DE CÓMPUTOS DEL PROCESO ORDINARIO 2020 - 2021

6 JUNIO 2021 #ElPoderEsTuyo

DISTRITO 01 CABECERA VICTORIA DE DURANGO

				RESULTADOS DE LOS PARTIDOS POLÍTICOS Y COALICIONES ELECTORALES POR CASILLA																						
																Combinación coalición "Va por Durango"						Combinación						
NÚMERO	SECCIÓN	CASILLA	DIFERENCIA ENTRE 1° Y 2° LUGAR	PAN	PRI	PRD	PT	PVEM	MC	PD	MORENA	PES	RSP	F. POR MÉXICO	PAN-PRI-PRD	PAN PRI	PAN PRD	PRI PRD	VA POR DURANGO	MORENA PT	JUNTOS HAREMOS HISTORIA	NO REG	NULOS	VOTACIÓN TOTAL EMITIDA	LISTA NOMINAL	PARTICIPACIÓN CIUDADANA
47	0128	B1	64	44	79	8	11	11	14	0	58	5	19	13	3	2	0	1	137	4	73	0	11	283	747	37.88%
48	0128	C1	53	39	66	5	12	3	16	1	55	6	21	7	6	4	0	0	120	0	67	0	8	249	747	33.33%
49	0128	C2	58	39	82	5	11	6	19	1	60	3	19	8	4	1	0	0	131	2	73	1	9	270	747	36.14%
50	0128	C3	29	43	55	7	10	4	14	0	73	3	19	10	5	1	1	2	114	2	85	1	7	257	747	34.40%
51	0128	C4	76	59	75	5	13	2	11	1	54	4	17	11	4	2	0	0	145	2	69	0	4	264	747	35.34%
52	0128	C5	42	35	58	4	13	5	9	1	43	1	25	8	3	1	1	0	102	4	60	0	15	226	747	30.25%
MUN 05	0128	6	322	259	415	34	70	31	83	4	343	22	120	57	25	11	2	3	749	14	427	2	54	1,549	4,482	34.56%
53	0129	B1	38	54	43	1	9	6	13	4	53	6	22	10	2	2	1	0	103	3	65	1	7	237	635	37.32%
54	0129	C1	30	47	38	1	7	5	17	2	54	4	19	16	4	2	0	0	92	1	62	0	6	223	635	35.12%
55	0129	C2	33	44	39	1	3	4	10	2	49	3	16	14	3	0	0	0	87	2	54	1	9	200	635	31.50%
56	0129	C3	31	42	38	1	6	3	21	3	54	5	18	14	3	6	1	0	91	0	60	0	7	222	635	34.96%
57	0129	C4	1	39	32	3	9	5	17	6	67	4	17	14	1	4	0	0	79	4	80	0	13	235	635	37.01%
MUN 05	0129	5	131	226	190	7	34	23	78	17	277	22	92	68	13	14	2	0	452	10	321	2	42	1,117	3,175	35.18%
58	0130	B1	4	33	45	2	21	4	12	3	53	8	13	7	0	1	0	0	81	3	77	0	4	209	652	32.06%
59	0130	C1	37	45	39	6	17	1	10	1	43	4	17	7	3	3	0	1	97	0	60	0	10	207	652	31.75%
60	0130	C2	42	57	33	5	9	2	7	4	45	4	12	9	1	2	0	0	98	2	56	0	5	197	652	30.21%
61	0130	C3	65	57	40	6	12	3	10	0	27	3	11	4	2	1	0	0	106	2	41	0	9	187	652	28.68%
62	0130	C4	47	46	35	4	8	4	10	6	29	5	6	4	1	0	0	0	86	2	39	0	0	160	651	24.58%
63	0130	C5	57	42	42	11	5	3	7	2	34	5	25	2	1	2	0	0	98	2	41	0	4	187	651	28.73%
64	0130	C6	32	37	26	5	0	1	10	0	38	5	16	4	3	2	0	0	73	3	41	0	10	160	651	24.58%
MUN 05	0130	7	284	317	260	39	72	18	66	16	269	34	100	37	11	11	0	1	639	14	355	0	42	1,307	4,561	28.66%
65	0131	B1	50	75	36	0	10	2	7	7	50	2	18	2	0	1	0	0	112	2	62	0	5	217	570	38.07%
66	0131	C1	33	45	30	2	4	4	9	2	40	2	14	2	2	1	0	0	80	3	47	0	5	165	570	28.95%
67	0131	C2	13	49	26	3	8	0	8	0	53	4	9	6	1	2	0	0	81	7	68	0	11	187	570	32.81%
68	0131	C3	41	79	19	2	2	0	13	1	56	7	13	3	1	1	0	0	102	3	61	0	9	209	570	36.67%
MUN 05	0131	4	137	248	111	7	24	6	37	10	199	15	54	13	4	5	0	0	375	15	238	0	30	778	2,280	34.12%
69	0132	B1	47	64	50	1	8	5	19	1	60	8	17	9	1	2	0	0	118	3	71	1	13	262	734	35.69%
70	0132	C1	51	63	45	3	10	3	14	3	54	10	16	3	3	2	0	0	116	1	65	0	9	239	734	32.56%
71	0132	C2	52	67	42	1	15	4	9	2	47	8	27	7	7	0	0	0	117	3	65	1	11	251	733	34.24%
MUN 05	0132	3	150	194	137	5	33	12	42	6	161	26	60	19	11	4	0	0	351	7	201	2	33	752	2,201	34.17%
72	0133	B1	26	50	27	2	9	2	10	1	47	6	10	6	4	1	0	0	84	2	58	0	6	183	587	31.18%
73	0133	C1	2	32	30	0	10	1	11	1	56	3	10	3	4	2	1	0	69	5	71	0	10	179	587	30.49%
74	0133	C2	60	53	46	2	7	1	12	1	35	3	13	5	2	1	0	0	104	2	44	4	7	194	587	33.05%
75	0133	C3	28	60	35	2	14	5	12	2	57	6	7	5	1	2	0	0	100	1	72	0	10	219	587	37.31%
MUN 05	0133	4	112	195	138	6	40	9	45	5	195	18	40	19	11	6	1	0	357	10	245	4	33	775	2,348	33.01%
76	0134	B1	29	62	28	2	5	2	11	4	58	6	23	1	1	2	0	0	95	3	66	0	7	215	600	35.83%
77	0134	C1	19	48	39	1	10	3	7	1	58	4	16	3	1	0	0	0	89	2	70	0	7	200	600	33.33%
MUN 05	0134	2	48	110	67	3	15	5	18	5	116	10	39	4	2	2	0	0	184	5	136	0	14	415	1,200	34.58%
78	0135	B1	43	66	34	4	10	6	13	1	52	4	18	2	1	1	0	0	106	1	63	0	5	218	565	38.58%
79	0135	C1	24	47	33	3	12	2	11	2	43	4	14	3	0	3	0	0	86	7	62	0	3	187	564	33.16%
80	0135	C2	15	57	28	0	7	5	5	1	63	5	9	3	0	0	0	0	85	0	70	0	8	191	564	33.87%
81	0135	C3	18	46	34	2	11	3	11	3	55	3	7	5	4	1	0	0	87	3	69	0	5	193	564	34.22%
MUN 05	0135	4	100	216	129	9	40	16	40	7	213	16	48	13	5	5	0	0	364	11	264	0	21	789	2,257	34.96%
82	0136	B1	0	41	35	3	13	2	18	2	66	6	11	24	1	4	0	0	84	5	84	0	7	238	650	36.62%
83	0136	C1	12	39	44	0	8	5	15	1	63	8	21	20	2	0	0	0	85	2	73	0	15	243	650	37.38%
84	0136	C2	9	62	36	1	16	3	7	0	76	7	21	36	1	4	0	0	104	3	95	0	6	279	649	42.99%
MUN 05	0136	3	21	142	115	4	37	10	40	3	205	21	53	80	4	8	0	0	273	10	252	0	28	760	1,949	38.99%
85	0137	B1	112	134	52	3	14	2	25	1	69	5	11	11	5	2	0	0	196	1	84	0	8	343	681	50.37%
86	0137	C1	104	109	68	3	11	1	21	1	71	6	17	15	9	1	0	0	190	4	86	0	7	344	680	50.59%
87	0137	C2	122	133	58	4	6	3	19	1	75	5	18	16	8	2	0	0	205	2	83	1	11	362	680	53.24%
88	0137	C3	69	110	54	6	15	7	21	1	92	4	29	15	5	3	0	0	178	2	109	0	8	372	680	54.71%
MUN 05	0137	4	407	486	232	16	46	13	86	4	307	20	75	57	27	8	0	0	769	9	362	1	34	1,421	2,721	52.22%
89	0138	B1	137	136	78	2	8	1	22	1	77	9	18	11	5	1	0	1	223	1	86	0	11	382	696	54.89%
90	0138	C1	140	130	78	4	6	4	19	2	73	9	22	8	7	4	0	0	223	4	83	0	11	381	696	54.74%
91	0138	C2	128	132	75	5	6	6	22	3	79	5	12	5	3	1	0	0	216	3	88	0	14	371	695	53.38%
MUN 05	0138	3	405	398	231	11	20	11	63	6	229	23	52	24	15	6	0	1	662	8	257	0	36	1,134	2,087	54.34%

IEPC DURANGO

ELECCIÓN DE DIPUTADOS POR EL PRINCIPIO DE MAYORIA RELATIVA

RESULTADOS POR PARTIDOS POLÍTICOS Y COALICIONES ELECTORALES

SISTEMA DE CÓMPUTOS DEL PROCESO ORDINARIO 2020 - 2021

6 JUNIO 2021 ElPoderEsTuyo

DISTRITO 01 CABECERA VICTORIA DE DURANGO

RESULTADOS DE LOS PARTIDOS POLÍTICOS Y COALICIONES ELECTORALES POR CASILLA																													
																Combinación coalición "Va por Durango"						Combinación							
NÚMERO	SECCIÓN	CASILLA	DIFERENCIA ENTRE 1° Y 2° LUGAR	PAN	PRI	PRD	PT	PVEM	MC	PD	MORENA	PES	RSP	F. POR MÉXICO	PAN-PRI-PRD	PAN PRI	PAN PRD	PRI PRD	VA POR DURANGO	MORENA PT	JUNTOS HAREMOS HISTORIA	NO REG	NULOS	VOTACIÓN TOTAL EMITIDA	LISTA NOMINAL	PARTICIPACIÓN CIUDADANA
92	0139	B1	126	123	81	5	7	6	18	2	85	8	16	7	8	3	0	0	220	2	94	0	17	388	701	55.35%
93	0139	C1	115	133	67	2	12	12	25	3	81	9	21	13	10	2	0	0	214	6	99	0	6	402	701	57.35%
MUN 05	0139	2	241	256	148	7	19	18	43	5	166	17	37	20	18	5	0	0	434	8	193	0	23	790	1,402	56.35%
94	0140	B1	53	77	43	1	11	7	13	1	68	7	18	5	7	7	1	0	136	4	83	3	8	281	690	40.72%
95	0140	C1	52	89	50	1	18	7	10	1	69	3	16	6	2	3	0	0	145	6	93	0	6	287	689	41.65%
MUN 05	0140	2	105	166	93	2	29	14	23	2	137	10	34	11	9	10	1	0	281	10	176	3	14	568	1,379	41.19%
96	0141	B1	123	131	55	2	6	2	20	3	65	10	21	7	5	3	0	0	196	2	73	0	6	338	674	50.15%
97	0141	C1	97	126	43	4	13	2	21	2	66	7	15	6	6	1	0	0	180	4	83	0	14	330	674	48.96%
MUN 05	0141	2	220	257	98	6	19	4	41	5	131	17	36	13	11	4	0	0	376	6	156	0	20	668	1,348	49.55%
98	0142	B1	188	137	75	0	5	2	13	1	30	5	8	3	9	3	0	0	224	1	36	0	5	297	510	58.24%
99	0142	C1	188	152	69	3	4	3	9	1	38	7	8	4	6	1	0	0	231	1	43	1	2	309	510	60.59%
100	0142	C2	174	155	64	2	6	1	11	1	45	2	13	3	2	3	0	0	226	1	52	0	7	316	510	61.96%
MUN 05	0142	3	550	444	208	5	15	6	33	3	113	14	29	10	17	7	0	0	681	3	131	1	14	922	1,530	60.26%
101	0152	B1	200	142	75	2	2	5	11	1	26	5	11	2	8	4	1	0	232	4	32	0	3	302	523	57.74%
102	0152	C1	197	148	74	3	3	3	21	0	27	2	10	3	2	2	0	0	229	2	32	2	3	305	501	60.88%
103	0152	C2	185	138	60	3	2	7	16	1	24	7	9	7	6	4	0	0	211	0	26	0	5	289	500	57.80%
MUN 05	0152	3	582	428	209	8	7	15	48	2	77	14	30	12	16	10	1	0	672	6	90	2	11	896	1,524	58.79%
104	0153	B1	64	90	72	2	5	10	14	0	98	5	19	5	4	4	0	0	172	5	108	0	5	338	701	48.22%
MUN 05	0153	1	64	90	72	2	5	10	14	0	98	5	19	5	4	4	0	0	172	5	108	0	5	338	701	48.22%
105	0154	B1	21	68	35	1	15	4	21	1	65	4	16	10	3	1	0	0	108	7	87	0	13	264	688	38.37%
106	0154	C1	49	70	50	5	8	7	15	0	65	5	15	15	2	1	0	0	128	6	79	1	10	275	687	40.03%
MUN 05	0154	2	70	138	85	6	23	11	36	1	130	9	31	25	5	2	0	0	236	13	166	1	23	539	1,375	39.20%
107	0155	B1	18	63	37	3	10	3	13	2	76	8	16	9	2	1	0	0	106	2	88	2	7	254	636	39.94%
108	0155	C1	56	69	56	0	7	11	24	3	64	6	17	13	3	1	0	0	129	2	73	0	7	283	636	44.50%
109	0155	C2	40	58	50	2	15	5	19	2	60	9	12	5	4	2	0	0	116	1	76	0	8	252	636	39.62%
MUN 05	0155	3	114	190	143	5	32	19	56	7	200	23	45	27	9	4	0	0	351	5	237	2	22	789	1,908	41.35%
110	0156	B1	45	57	65	1	13	3	17	2	61	2	26	9	1	3	0	0	127	8	82	0	10	278	690	40.29%
111	0156	C1	31	38	76	2	16	10	12	0	68	8	22	8	1	0	0	0	117	2	86	0	5	268	689	38.90%
MUN 05	0156	2	76	95	141	3	29	13	29	2	129	10	48	17	2	3	0	0	244	10	168	0	15	546	1,379	39.59%
112	0162	B1	60	73	42	3	3	8	20	0	56	3	17	10	1	2	0	1	122	3	62	0	2	244	589	41.43%
113	0162	C1	73	80	58	1	10	7	21	8	56	5	16	4	2	0	0	0	141	2	68	0	9	279	589	47.37%
114	0162	C2	58	68	47	0	15	6	20	5	46	5	12	8	1	6	0	0	122	3	64	0	7	249	588	42.35%
MUN 05	0162	3	191	221	147	4	28	21	61	13	158	13	45	22	4	8	0	1	385	8	194	0	18	772	1,766	43.71%
115	0163	B1	16	51	35	4	8	2	15	3	72	8	13	9	5	3	0	0	98	2	82	0	4	234	673	34.77%
116	0163	C1	32	54	46	1	13	3	11	1	61	10	18	3	3	2	1	1	108	2	76	1	7	238	673	35.36%
MUN 05	0163	2	48	105	81	5	21	5	26	4	133	18	31	12	8	5	1	1	206	4	158	1	11	472	1,346	35.07%
117	0164	B1	22	37	48	3	12	3	16	1	58	3	17	6	4	2	0	0	94	2	72	0	4	216	718	30.08%
118	0164	C1	39	45	47	4	10	2	20	1	53	3	12	2	2	5	0	0	103	1	64	0	8	215	718	29.94%
MUN 05	0164	2	61	82	95	7	22	5	36	2	111	6	29	8	6	7	0	0	197	3	136	0	12	431	1,436	30.01%
119	0165	B1	35	38	53	0	8	3	15	2	48	1	18	7	0	0	0	0	91	0	56	0	4	197	734	26.84%
120	0165	C1	50	40	43	3	8	3	10	1	30	8	21	10	2	2	0	0	90	2	40	0	14	197	733	26.88%
121	0165	C2	35	44	39	1	5	1	11	2	48	8	7	4	2	3	1	0	90	2	55	0	8	186	733	25.38%
122	0165	C3	38	43	32	4	7	4	15	2	36	4	12	3	0	3	0	0	82	1	44	0	6	172	733	23.47%
MUN 05	0165	4	158	165	167	8	28	11	51	7	162	21	58	24	4	8	1	0	353	5	195	0	32	752	2,933	25.64%
123	0166	B1	43	36	47	0	14	3	10	2	32	8	18	7	2	4	0	1	90	1	47	0	9	194	644	30.12%
124	0166	C1	37	37	52	1	12	4	16	1	44	10	20	2	0	3	0	1	94	1	57	0	12	216	644	33.54%
125	0166	C2	49	40	39	3	6	1	8	1	34	5	21	4	4	2	1	0	89	0	40	0	10	179	643	27.84%
MUN 05	0166	3	129	113	138	4	32	8	34	4	110	23	59	13	6	9	1	2	273	2	144	0	31	589	1,931	30.50%
126	0167	B1	4	54	37	3	12	5	11	1	87	6	18	4	4	2	0	0	100	5	104	0	9	258	736	35.05%
127	0167	C1	54	82	36	2	10	2	18	3	58	5	15	6	3	1	1	0	125	3	71	0	8	253	735	34.42%
MUN 05	0167	2	50	136	73	5	22	7	29	4	145	11	33	10	7	3	1	0	225	8	175	0	17	511	1,471	34.74%
128	0168	B1	26	51	47	6	13	0	20	0	68	2	26	7	3	2	0	0	109	2	83	1	3	251	653	38.44%
129	0168	C1	33	67	49	5	13	2	17	1	77	7	28	5	2	1	2	0	126	3	93	0	9	288	653	44.10%
MUN 05	0168	2	59	118	96	11	26	2	37	1	145	9	54	12	5	3	2	0	235	5	176	1	12	539	1,306	41.27%
130	0169	B1	47	76	41	4	10	7	57	5	63	5	16	7	4	1	0	0	126	6	79	0	8	310	682	45.45%
131	0169	C1	20	65	39	1	9	6	51	3	80	3	15	9	2	4	0	0	111	2	91	0	7	296	681	43.47%
MUN 05	0168	2	67	141	80	5	19	13	108	8	143	8	31	16	6	5	0	0	237	8	170	0	15	606	1,363	44.46%

ELECCIÓN DE DIPUTADOS POR EL PRINCIPIO DE MAYORIA RELATIVA

RESULTADOS POR PARTIDOS POLÍTICOS Y COALICIONES ELECTORALES

SISTEMA DE CÓMPUTOS DEL PROCESO ORDINARIO 2020 - 2021

6 JUNIO 2021 #ElPoderEsTuyo

DISTRITO 01 CABECERA VICTORIA DE DURANGO

RESULTADOS DE LOS PARTIDOS POLÍTICOS Y COALICIONES ELECTORALES POR CASILLA

NÚMERO	SECCIÓN	CASILLA	DIFERENCIA ENTRE 1° Y 2° LUGAR	PAN	PRI	PRD	PT	PVEM	MC	PD	MORENA	PES	RSP	F. POR MÉXICO	PAN-PRI-PRD	PAN PRI	PAN PRD	PRI PRD	VA POR DURANGO	MORENA PT	JUNTOS HAREMOS HISTORIA	NO REG	NULOS	VOTACIÓN TOTAL EMITIDA	LISTA NOMINAL	PARTICIPACIÓN CIUDADANA
															Combinación coalición "Va por Durango"				Combinación							
132	0172	B1	44	73	47	5	13	8	13	2	66	8	12	1	1	0	0	0	126	3	82	0	3	255	588	43.37%
133	0172	C1	17	56	45	5	17	3	24	7	75	7	9	4	5	0	0	0	111	2	94	1	8	268	587	45.66%
MUN 05	0172	2	61	129	92	10	30	11	37	9	141	15	21	5	6	0	0	0	237	5	176	1	11	523	1,175	44.51%
134	0173	B1	77	108	53	1	9	5	18	2	83	5	24	5	3	5	0	0	170	1	93	1	10	333	714	46.64%
135	0173	S1	2	8	3	0	1	0	1	1	8	0	5	2	0	1	0	0	12	1	10	0	1	32	0	3.07%
MUN 05	0173	2	79	116	56	1	10	5	19	3	91	5	29	7	3	6	0	0	182	2	103	1	11	365	714	51.12%
136	0197	B1	31	53	34	1	10	2	10	1	49	8	13	3	1	2	0	0	91	1	60	1	9	198	569	34.80%
137	0197	C1	19	47	28	2	11	7	13	4	51	6	17	9	7	0	0	0	84	3	65	0	8	213	568	37.50%
MUN 05	0197	2	50	100	62	3	21	9	23	5	100	14	30	12	8	2	0	0	175	4	125	1	17	411	1,137	36.15%
138	0198	B1	3	30	36	2	7	3	7	3	58	4	11	1	2	3	0	0	73	5	70	0	7	179	561	31.91%
139	0198	C1	28	54	27	5	4	6	7	2	54	3	14	3	1	2	0	0	89	3	61	0	5	190	560	33.93%
140	0198	C2	46	37	38	4	6	3	6	0	28	2	13	7	0	3	0	1	83	3	37	0	9	160	560	28.57%
MUN 05	0198	3	77	121	101	11	17	12	20	5	140	9	38	11	3	8	0	1	245	11	168	0	21	529	1,681	31.47%
141	0303	B1	53	49	49	3	8	5	12	4	40	8	14	5	0	2	1	0	104	3	51	0	7	210	631	33.28%
142	0303	C1	59	43	50	1	3	5	9	2	38	5	15	4	1	4	0	1	100	0	41	0	9	190	631	30.11%
143	0303	C2	29	31	44	2	3	3	16	3	48	7	14	4	1	2	0	0	80	0	51	0	9	187	631	29.64%
144	0303	C3	52	43	51	2	9	1	11	4	38	3	21	8	1	3	0	0	100	1	48	0	6	202	631	32.01%
145	0303	C4	72	43	53	2	7	2	15	2	22	8	21	10	5	2	0	0	105	4	33	0	0	196	631	31.06%
MUN 05	0303	5	265	209	247	10	30	16	63	15	186	31	85	31	8	13	1	1	489	8	224	0	31	985	3,155	31.22%
146	0357	B1	98	90	26	17	3	5	8	1	33	0	5	6	1	0	0	0	134	0	36	0	7	202	405	49.88%
147	0357	E1	97	40	67	27	8	1	3	0	46	2	2	0	0	18	0	0	152	1	55	0	3	218	371	58.76%
MUN 05	0357	2	195	130	93	44	11	6	11	1	79	2	7	6	1	18	0	0	286	1	91	0	10	420	776	54.12%
148	0361	B1	181	145	58	42	9	3	14	0	61	0	9	5	2	2	2	0	251	0	70	0	10	362	740	48.92%
149	0361	C1	172	138	52	37	10	4	6	1	47	2	10	7	2	1	0	0	230	1	58	0	7	325	739	43.98%
MUN 05	0361	2	353	283	110	79	19	7	20	1	108	2	19	12	4	3	2	0	481	1	128	0	17	687	1,479	46.45%
150	0371	B1	56	83	34	8	13	3	12	0	57	2	16	15	0	3	0	0	128	2	72	0	7	255	596	42.79%
151	0371	C1	49	89	26	6	6	2	5	0	71	5	17	10	0	5	0	0	126	0	77	0	9	251	595	42.18%
152	0371	E1	41	6	48	0	3	4	5	0	12	3	11	4	1	1	0	0	56	0	15	0	1	99	401	24.69%
MUN 05	0371	3	146	178	108	14	22	9	22	0	140	10	44	29	1	9	0	0	310	2	164	0	17	605	1,592	38.00%
153	0372	B1	76	54	49	12	6	0	10	2	36	2	3	4	2	1	0	0	118	0	42	0	3	184	401	45.89%
154	0372	C1	69	58	55	6	6	1	7	1	44	4	5	1	2	0	0	0	121	2	52	0	5	197	400	49.25%
MUN 05	0372	2	145	112	104	18	12	1	17	3	80	6	8	5	4	1	0	0	239	2	94	0	8	381	801	47.57%
DISTRITO	SEC.	CAS.	8,832	10,435	7,261	609	1,494	605	2,139	255	8,420	829	2,647	1,022	452	324	26	14	19,121	375	10,289	39	1,136	38,082	98,719	38.58%
LOCAL 01	48	154	23.19%	27.40%	19.07%	1.60%	3.92%	1.59%	5.62%	0.67%	22.11%	2.18%	6.95%	2.68%	1.19%	0.85%	0.07%	0.04%	50.21%	0.98%	27.02%	0.10%	2.98%	100.00%		

DISTRITO 01 CABECERA VICTORIA DE DURANGO

PARTIDOS POLÍTICOS QUE OBTUVIERON LA MAYORÍA DE VOTOS POR EL PRINCIPIO DE MAYORIA RELATIVA POR DISTRITO ELECTORAL

DISTRITO	SECCIONES	CASILLAS	DIFERENCIA ENTRE 1° Y 2° LUGAR	PARTIDO ACCIÓN NACIONAL	PARTIDO REVOLUCIONARIO INSTITUCIONAL	PARTIDO DE LA REVOLUCIÓN DEMOCRÁTICA	PARTIDO DEL TRABAJO	PARTIDO VERDE ECOLOGISTA DE MÉXICO	MOVIMIENTO CIUDADANO	PD	MORENA	PARTIDO ENCUENTRO SOLIDARIO	REDES SOCIALES PROGRESISTAS	FUERZA POR MÉXICO	NO REG	VOTOS NULOS	VOTACIÓN TOTAL EMITIDA	LISTA NOMINAL	PARTICIPACIÓN CIUDADANA
DISTRITO 01	SEC.	CAS.	2,200	10,844	7,439	838	1,645	605	2,139	255	8,644	829	2,647	1,022	39	1,136	38,082	98,719	38.58%
	48	154	5.78%	28.48%	19.53%	2.20%	4.32%	1.59%	5.62%	0.67%	22.70%	2.18%	6.95%	2.68%	0.10%	2.98%	100.00%		

DISTRITO 01 CABECERA VICTORIA DE DURANGO

PARTIDOS POLÍTICOS QUE OBTUVIERON LA MAYORÍA DE VOTOS POR EL PRINCIPIO DE REPRESENTACION PROPORCIONAL POR DISTRITO ELECTORAL

DISTRITO	SECCIONES	CASILLAS	DIFERENCIA ENTRE 1° Y 2° LUGAR	PARTIDO ACCIÓN NACIONAL	PARTIDO REVOLUCIONARIO INSTITUCIONAL	PARTIDO DE LA REVOLUCIÓN DEMOCRÁTICA	PARTIDO DEL TRABAJO	PARTIDO VERDE ECOLOGISTA DE MÉXICO	MOVIMIENTO CIUDADANO	PD	MORENA	PARTIDO ENCUENTRO SOLIDARIO	REDES SOCIALES PROGRESISTAS	FUERZA POR MÉXICO	NO REG	VOTOS NULOS	VOTACIÓN TOTAL EMITIDA	LISTA NOMINAL	PARTICIPACIÓN CIUDADANA
DISTRITO 01	0173	S1	48	136	146	8	24	29	28	3	194	9	32	8	1	19	637	0	61.13%
	SEC.	CAS.	2,142	10,980	7,585	846	1,669	634	2,167	258	8,838	838	2,679	1,030	40	1,155	38,719	98,719	39.22%
	48	155	5.53%	28.36%	19.59%	2.18%	4.31%	1.64%	5.60%	0.67%	22.83%	2.16%	6.92%	2.66%	0.10%	2.98%	100.00%		

PROCESO ELECTORAL

DEL ESTADO DE DURANGO 2020 - 2021

ELECCIÓN DE DIPUTADOS

POR EL PRINCIPIO DE MAYORÍA RELATIVA

DTTO 01. CABECERA DURANGO

Lista Nominal en 2021	Votación
98,719 Electores	38,082 Ciudadana(o)s

0% 25% 50% 75% 100%

50.21% 19,121	COALICIÓN PAN-PRI-PRD "VA POR DURANGO"	PROPIETARIO: ALEJANDRO MOJICA NARVAEZ SUPLENTE: ALEJANDRA ELIZABETH TERRONES OCHOA
27.02% 10,289	COALICIÓN MORENA-PT "JUNTOS HAREMOS HISTORIA"	PROPIETARIO: JUAN JOSÉ CRUZ MARTÍNEZ SUPLENTE: EMMANUEL DAVID REYES HERNÁNDEZ
1.59% 605	PARTIDO VERDE ECOLOGISTA DE MÉXICO	PROPIETARIO: ANDREA TERÁN LÓPEZ DE NAVA SUPLENTE: MARÍA INÉS BUENO BLANCO
5.62% 2,139	MOVIMIENTO CIUDADANO	PROPIETARIO: SONIA MARIBEL AVILÉS VALDEZ SUPLENTE: MARITZA PAOLA BUSTAMANTE GURROLA
0.67% 255	PARTIDO DURANGUENSE	PROPIETARIO: ALMA DELIA PÉREZ GLORIA SUPLENTE: JESSICA LIZETH CISNEROS RODRÍGUEZ
2.18% 829	PARTIDO ENCUENTRO SOLIDARIO	PROPIETARIO: JUAN FRANCISCO SOTO LEDEZMA SUPLENTE: JUAN CARLOS TORRES VÁZQUEZ
6.95% 2,647	REDES SOCIALES PROGRESISTAS	PROPIETARIO: FELIPE DE JESÚS HERNÁNDEZ ORONA SUPLENTE: JOSÉ ALFREDO CONTRERAS GRANADOS
2.68% 1,022	FUERZA POR MÉXICO	PROPIETARIO: SONIA JAZMÍN FLORES ARCE SUPLENTE: VERÓNICA PÉREZ MIRAMONTES
0.10% 39	CANDIDATURA NO REGISTRADAS	REGISTRADOS EN EL CONSEJO MUNICIPAL CABECERA DE DTTO
2.98% 1,136	VOTOS NULOS	REGISTRADOS EN EL CONSEJO MUNICIPAL CABECERA DE DTTO

0% 25% 50% 75% 100%

1°er LUGAR

PARTIDO ACCIÓN NACIONAL

CANDIDATURA GANADORA ANTE EL H. CONGRESO DEL ESTADO DE DURANGO POR EL PRINCIPIO DE MAYORÍA RELATIVA

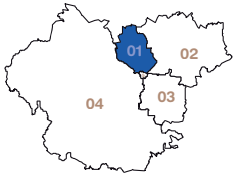

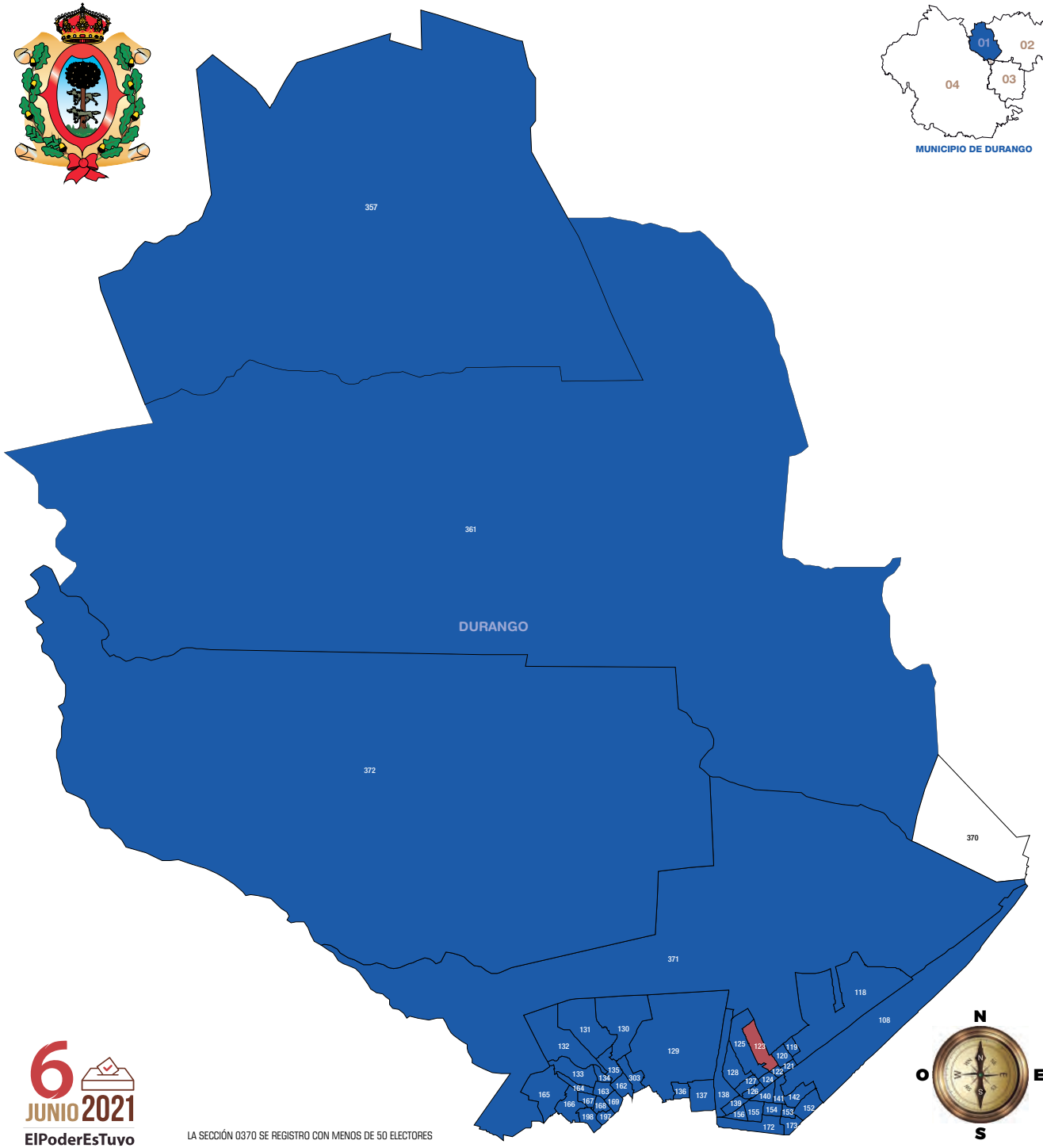

6 JUNIO 2021
ElPoderEsTuyo

LA SECCIÓN 0370 SE REGISTRO CON MENOS DE 50 ELECTORES

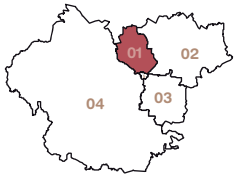

MUNICIPIO DE DURANGO

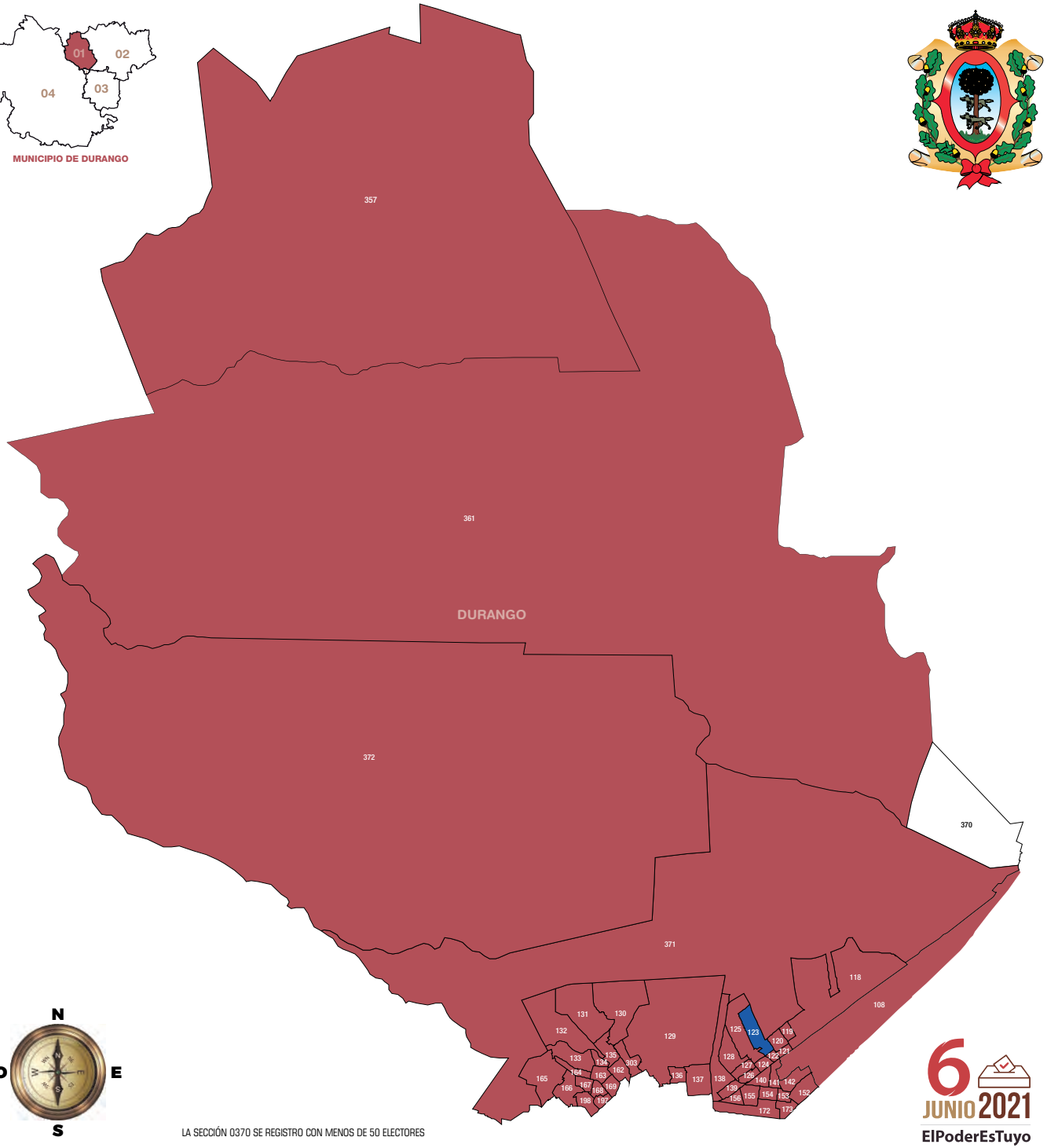

N
O E
S

LA SECCIÓN 0370 SE REGISTRO CON MENOS DE 50 ELECTORES

6 JUNIO 2021
ElPoderEsTuyo

PROCESO ELECTORAL
DEL ESTADO DE DURANGO 2020 - 2021

ELECCIÓN DE DIPUTADOS
POR EL PRINCIPIO DE MAYORÍA RELATIVA

DTTO 01. CABECERA DURANGO

Participación Ciudadana
38,082 Electores, 38.58%

Abstención 60,637
Ciudadana(o)s, 61.42%

0% 25% 50% 75% 100%

28.48% 10,844	PARTIDO ACCIÓN NACIONAL	MIEMBRO DE LA COALICIÓN "VA POR DURANGO"
19.53% 7,439	PARTIDO REVOLUCIONARIO INSTITUCIONAL	MIEMBRO DE LA COALICIÓN "VA POR DURANGO"
2.20% 838	PARTIDO DE LA REVOLUCIÓN DEMOCRÁTICA	MIEMBRO DE LA COALICIÓN "VA POR DURANGO"
4.32% 1,645	PARTIDO DEL TRABAJO	MIEMBRO DE LA COALICIÓN "JUNTOS HAREMOS HISTORIA"
1.59% 605	PARTIDO VERDE ECOLOGISTA DE MÉXICO	RESULTADOS POR PARTIDO POLÍTICO
5.62% 2,139	MOVIMIENTO CIUDADANO	RESULTADOS POR PARTIDO POLÍTICO
0.67% 255	PARTIDO DURANGUENSE	RESULTADOS POR PARTIDO POLÍTICO
22.70% 8,644	MORENA	MIEMBRO DE LA COALICIÓN "JUNTOS HAREMOS HISTORIA"
2.18% 829	PARTIDO ENCUENTRO SOLIDARIO	RESULTADOS POR PARTIDO POLÍTICO
6.95% 2,647	REDES SOCIALES PROGRESISTAS	RESULTADOS POR PARTIDO POLÍTICO
2.68% 1,022	FUERZA POR MÉXICO	RESULTADOS POR PARTIDO POLÍTICO
0.10% 39	CANDIDATURA NO REGISTRADAS	REGISTRADOS EN EL CONSEJO MUNICIPAL CABECERA DE DTTO
2.98% 1,136	VOTOS NULOS	REGISTRADOS EN EL CONSEJO MUNICIPAL CABECERA DE DTTO

0% 25% 50% 75% 100%

morena 2° ndo LUGAR

MORENA

2° LUGAR DE LA ELECCIÓN DE DIPUTADOS AL H. CONGRESO DEL ESTADO DE DURANGO POR EL PRINCIPIO DE MAYORÍA RELATIVA

PROCESO ELECTORAL

DEL ESTADO DE DURANGO 2020 - 2021

ELECCIÓN DE DIPUTADOS

POR EL PRINCIPIO DE MAYORÍA RELATIVA

DTTO 01. CABECERA DURANGO

Lista Nominal en 2021
98,719 Electores

Votación 38,082
Ciudadana(o)s

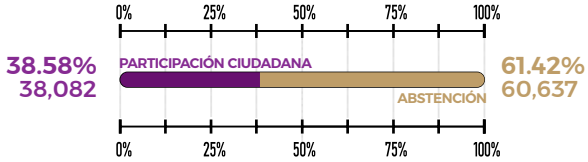

PARTICIPACIÓN CIUDADANA

DISTRIBUIDO POR GRUPOS DE VOTACIÓN, PORCENTAJES Y RANGOS ESTADÍSTICOS

No	RANGO	fi	Fi	hi	Hi
01	[00.00% a 09.00%>	01	01	0.0204	0.0204
02	[09.00% a 18.00%>	00	00	0.0000	0.0204
03	[18.00% a 27.00%>	02	03	0.0408	0.0612
04	[27.00% a 36.00%>	21	24	0.4286	0.4898
05	[36.00% a 45.00%>	12	37	0.2653	0.7551
06	[45.00% a 54.00%>	08	44	0.1429	0.8980
07	[54.00% a 63.00%>	05	49	0.1020	1.0000
08	[63.00% a 72.00%>	00	00	0.0000	0.0000
09	[72.00% a 81.00%>	00	00	0.0000	0.0000
10	[81.00% a 90.00%>	00	00	0.0000	0.0000
11	[90.00% a 100.0%>	00	00	0.0000	0.0000

TOTAL DE SECCIONES
POR RANGO DE VOTACIÓN

MEDIA 38.8089 MEDIANA 36.1477 MODA 21

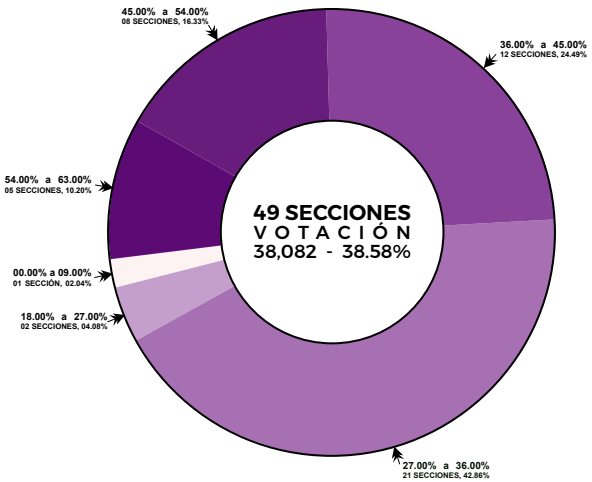

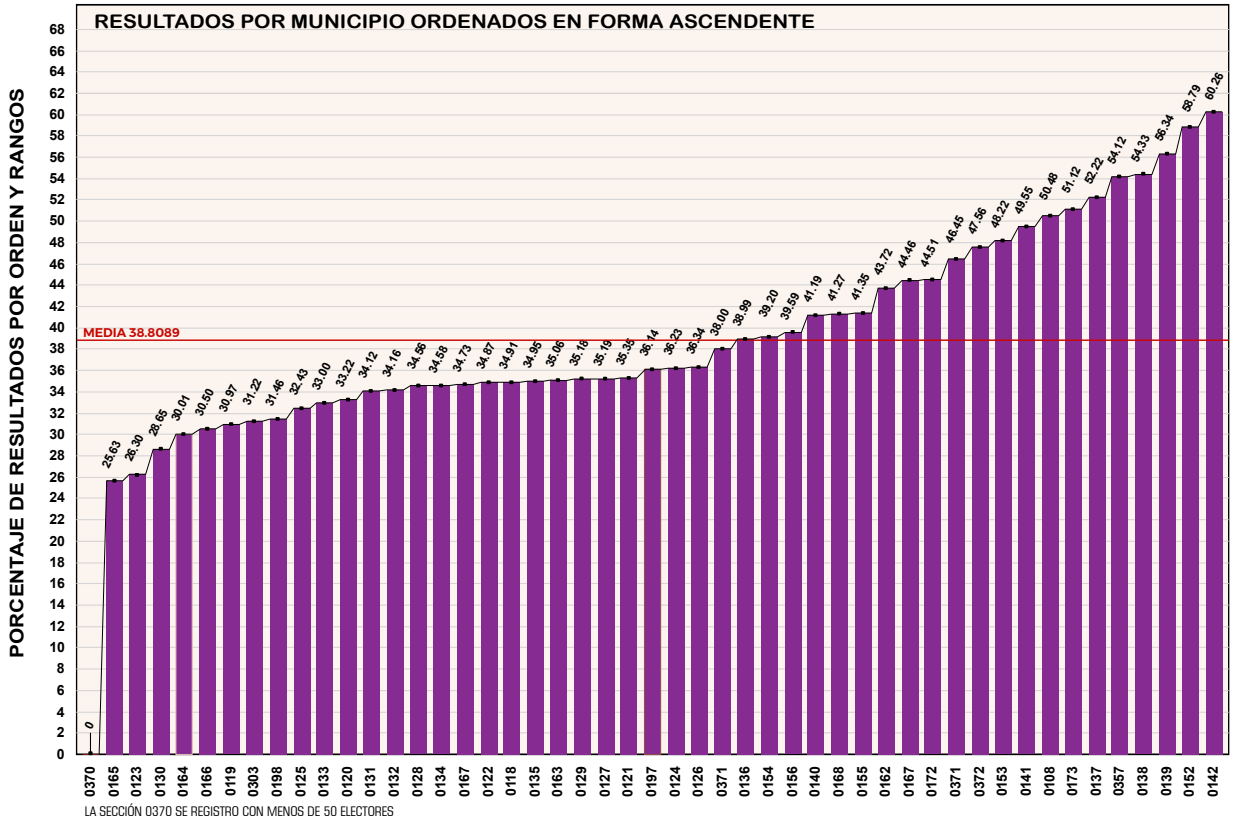

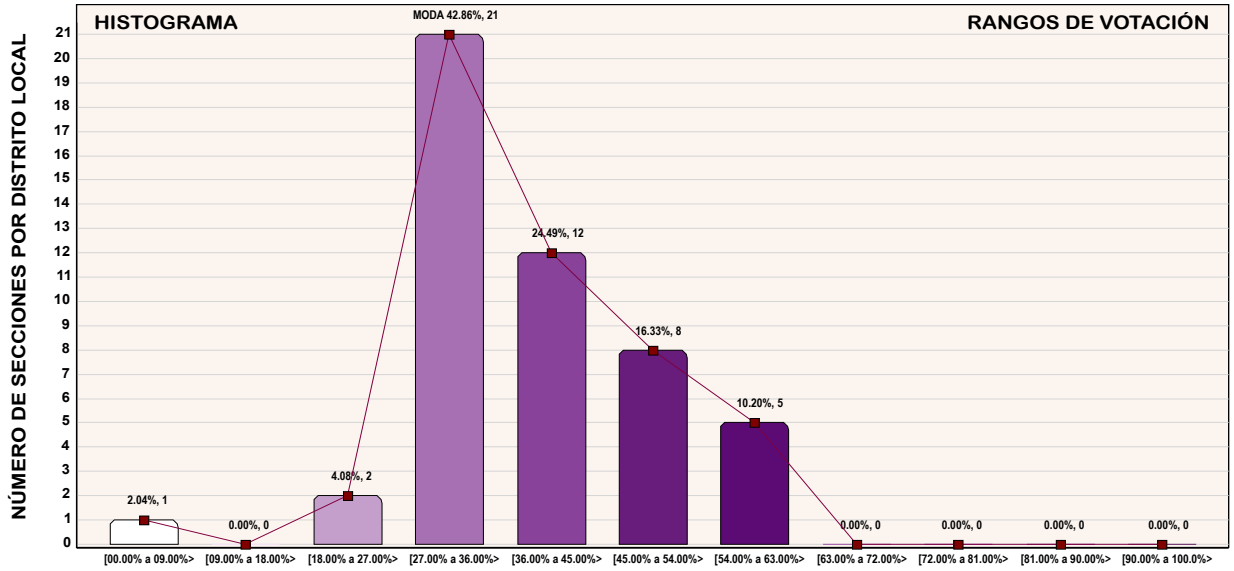

MUNICIPIO DE DURANGO

PROCESO ELECTORAL
DEL ESTADO DE DURANGO 2020 - 2021

ELECCIÓN DE DIPUTADOS
POR EL PRINCIPIO DE MAYORÍA RELATIVA

DTTO 01. CABECERA DURANGO

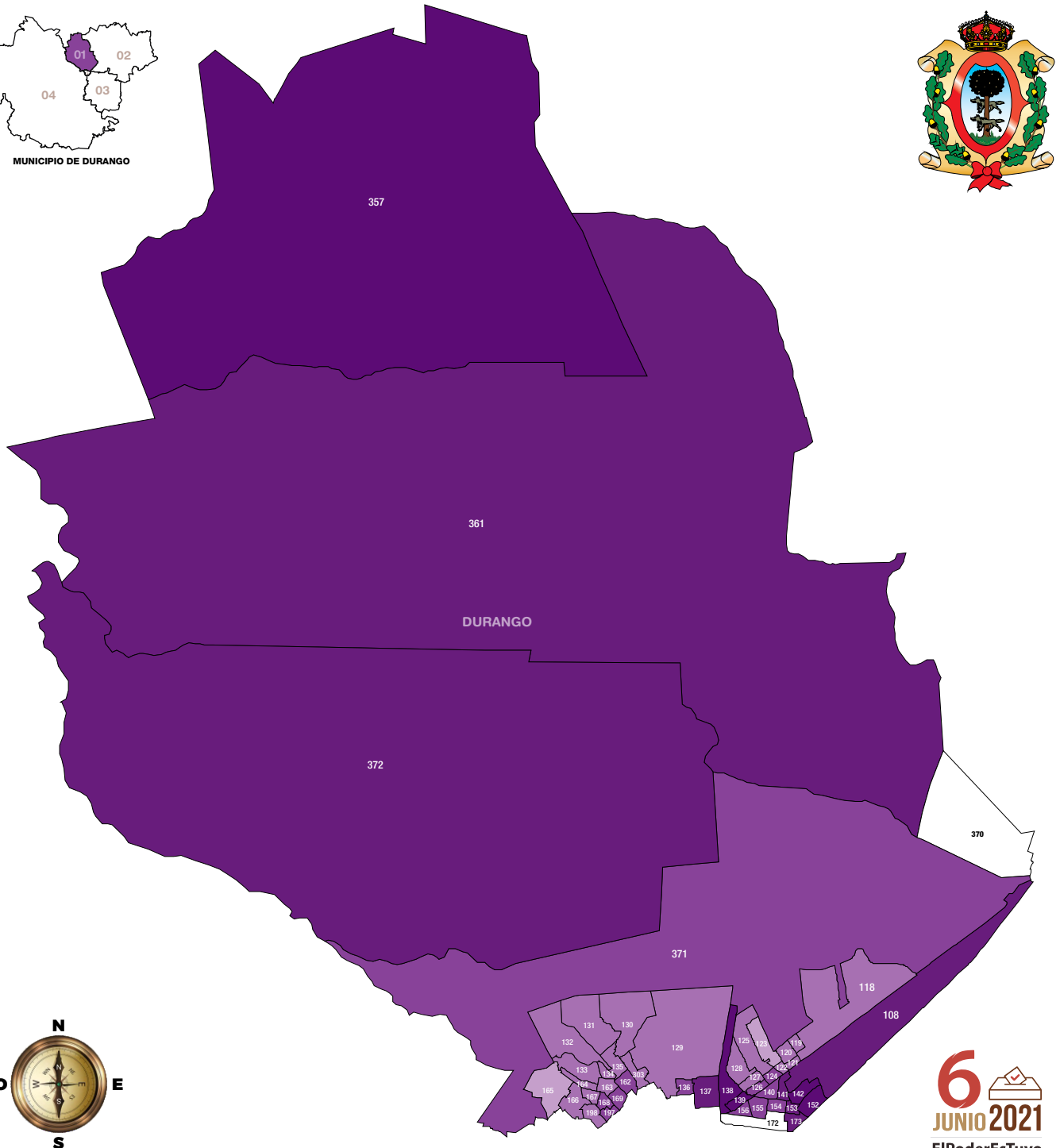

Participación Ciudadana
38,082 Electores, 38.58%

Abstención
60,637 Ciudadana(o)s, 61.42%

SECC.	P. CIUD.	SECC.	P. CIUD.	SECC.	P. CIUD.	SECC.	P. CIUD.
0370	0.00%	0132	34.17%	0126	36.34%	0153	48.22%
0165	25.64%	0128	34.56%	0371	38.00%	0141	49.55%
0123	26.31%	0134	34.58%	0136	38.99%	0108	50.48%
0130	28.66%	0167	34.74%	0154	39.20%	0173	51.12%
0164	30.01%	0122	34.88%	0156	39.59%	0137	52.22%
0166	30.50%	0118	34.91%	0140	41.19%	0357	54.12%
0119	30.97%	0135	34.96%	0168	41.27%	0138	54.34%
0303	31.22%	0163	35.07%	0155	41.35%	0139	56.35%
0198	31.47%	0129	35.18%	0162	43.71%	0152	58.79%
0125	32.44%	0127	35.19%	0169	44.46%	0142	60.26%
0133	33.01%	0121	35.35%	0172	44.51%		
0120	33.23%	0197	36.15%	0361	46.45%		
0131	34.12%	0124	36.23%	0372	47.57%		

LISTA NOMINAL DE ELECTORES
DIVIDIDO POR GRUPOS DE EDAD — MUJERES 51.80% — HOMBRES 48.20%

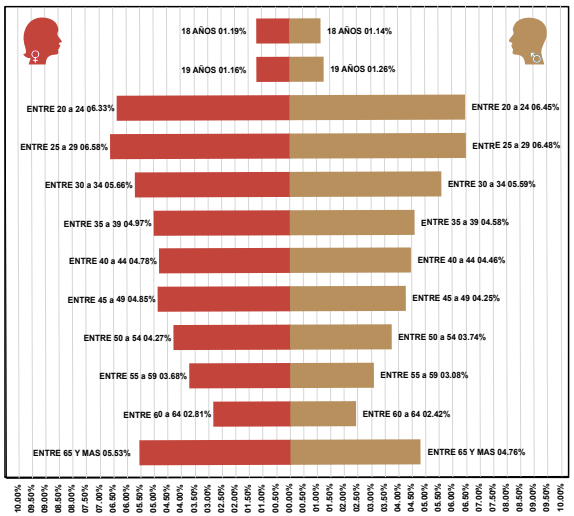



6 JUNIO 2021
ElPoderEsTuyo

PROCESO ELECTORAL

DEL ESTADO DE DURANGO 2020 - 2021

ELECCIÓN DEL PODER LEGISLATIVO

H. CONGRESO DEL ESTADO LXIX LEGISLATURA

2020 ::: 2021

DISTRITO 02
Victoria de Durango

El Distrito 02 se encuentra ubicado en la parte Central del Estado de Durango; colinda al Norte con el municipio de Canatlán (Distrito 06), con el municipio de Pánuco de Coronado, al sur con el Distrito 03 y el municipio de Nombre de Dios (Distrito 15), al oriente con el municipio de Guadalupe Victoria (Distrito 14) y el municipio de Poanas (Distrito 15) y al poniente con el Distrito 01, ubicando su cabecera en la localidad de Victoria de Durango

Características geográficas y demográficas

El Distrito 02 se compone de 193 localidades y se integra para fines electorales de 67 secciones: 0109, 0111 a la 0117, de la 0143 a la 0151, de la 0174 a la 0181, 0304, de la 0354 a la 0356, de la 0362 a la 0366, 0368, de la 0377 a la 0383, 0419 y de la 1394 a la 1415. Su composición es de 51 secciones de tipo urbano y 16 de tipo no urbano.

Ubicación

El inmueble que ocupó el Consejo Municipal de Durango en el pasado Proceso Electoral Local 2020-2021, se ubicó en la Calle Hidalgo número 360, zona centro, entre Calle Gómez Palacio y Rebote, Durango, Dgo. Este inmueble es la sede de los distritos electorales locales 01, 02, 03, 04 y 05.

N
O
E
S

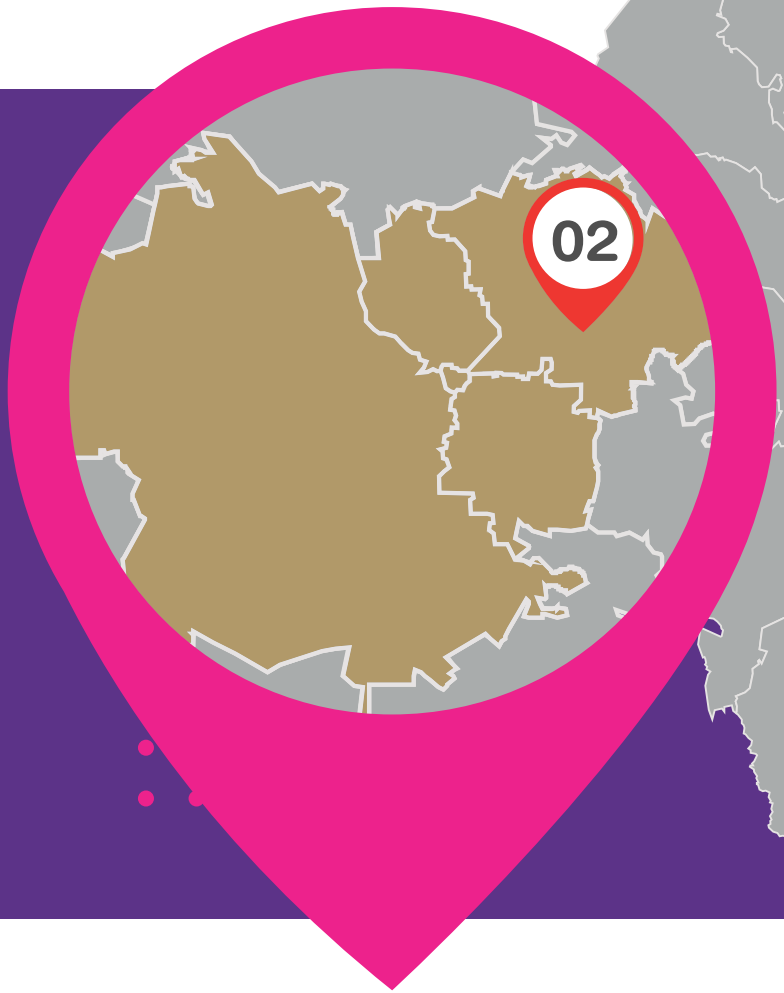
02

01
02
03
04

Vista frontal del inmueble que ocupó el Consejo Municipal cabecera de Distrito 02 de Durango.

Fuente: Dirección de Organización Electoral del Instituto Electoral y de Participación Ciudadana del Estado de Durango.

A continuación, se presenta la información respecto a las casillas aprobadas e instaladas durante los procesos electorales locales realizados entre 2016 a 2021.

Casillas aprobadas e instaladas entre 2015 al 2021 en el Distrito 02 en la elección de Diputados Locales.

Año	Total de Secciones	Tipo de Casilla*					Tipo de domicilio**				
		Total	B.	C.	S.	E.	Total	E.	O.P.	L.P.	P.
2016	67	156	66	89	1	0	156	128	7	0	21
2018	66	159	66	92	1	0	159	131	9	0	19
2021	66	163	66	97	0	0	163	133	7	16	7

*B: Básica, C: Contigua, S: Especial, E: Extraordinaria. **E. Escuela, O.P. Oficina Pública, L.P. Lugar Público, P Particular.
Fuente: Directorio de ubicación de casillas.

Gráfica 01. Secciones Electorales Distrito 02 separadas por Urbanas y no Urbanas.

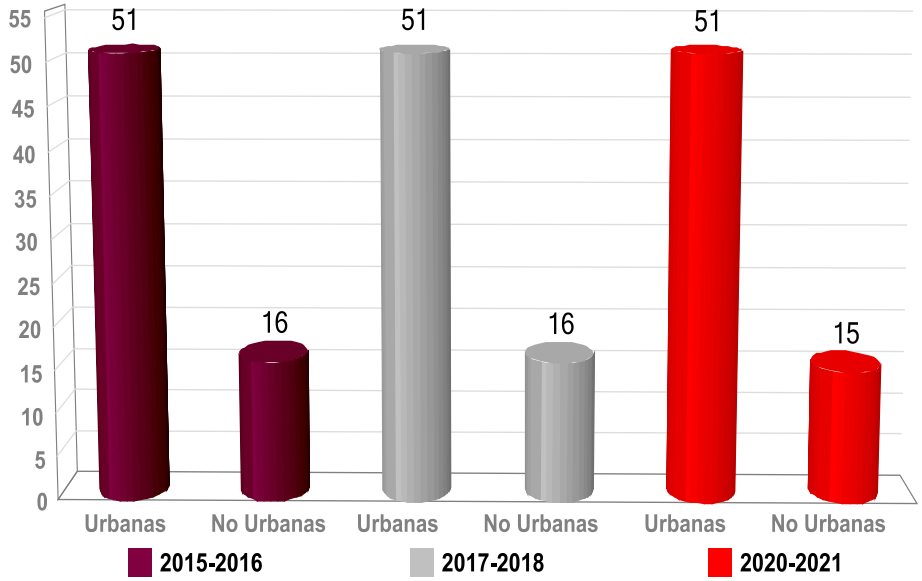

Fuente: Estadísticas Electorales de 2015 a 2021

Gráfica 02. Lista Nominal Distrito Electoral 02 dividido por género.

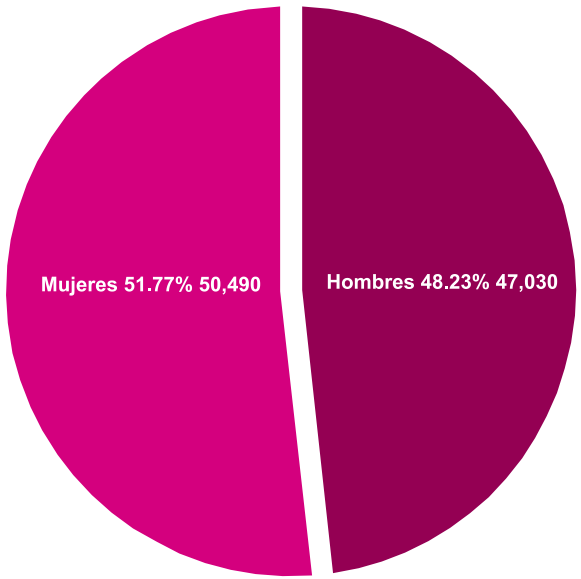

Gráfica 03. Principales tipos de vías de comunicación en territorio que comprende el Distrito 02.

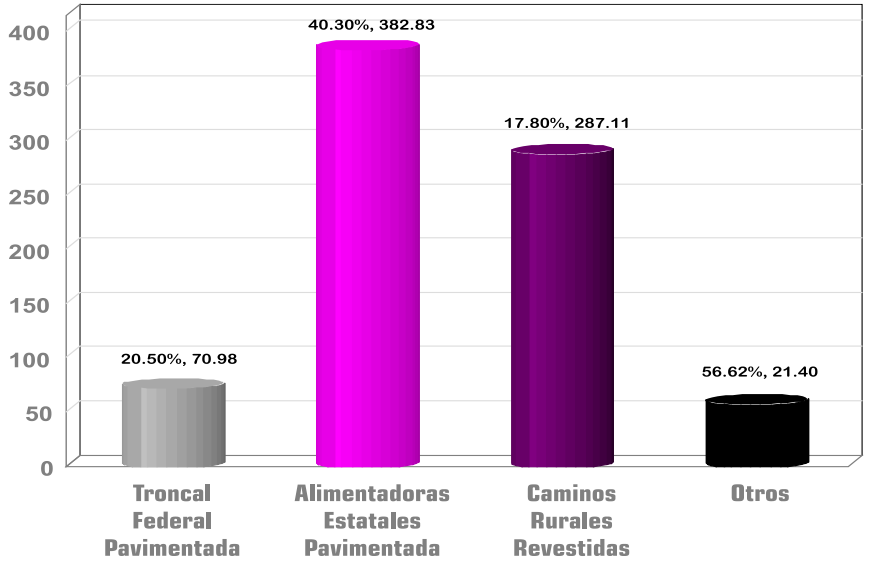

Fuente: INEGI. Información topográfica Digital Escala 1:250000 Serie III.SCT Durango, Mapa de comunicaciones y transportes 2011 Inédito.

Gráfica 04. Principales tipos de climas presentes en el territorio que comprende el Distrito 02.

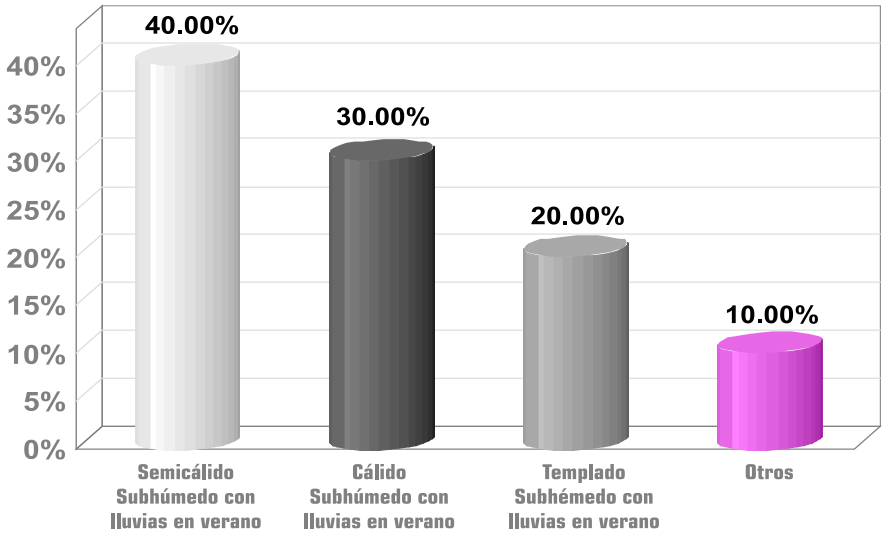

Fuente: INEGI, Continuo Nacional del conjunto de Datos Geográficos de la Carta de Climas

Gráfica 05. Principales tipos de terreno en el territorio que comprende el Distrito 02.

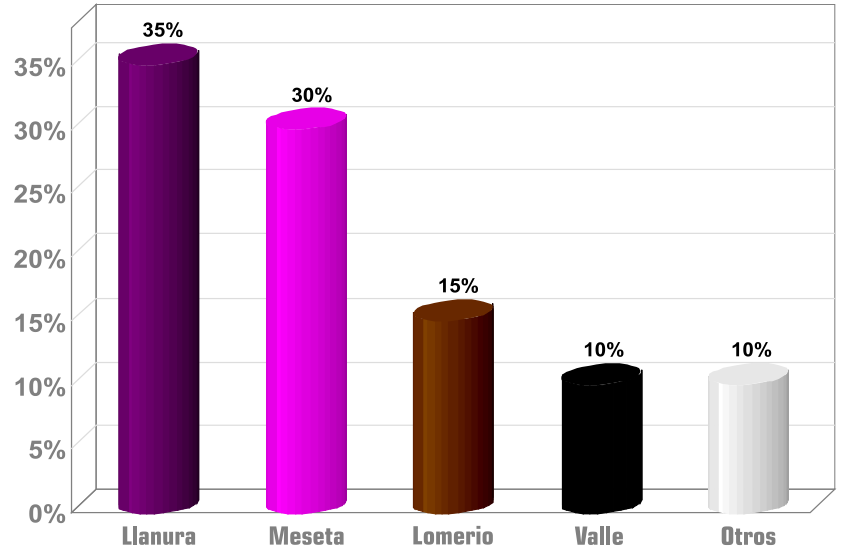

Fuente: INEGI, Continuo Nacional del Conjunto de Datos Geográficos Serie

Gráfico 06. Instalación de casillas entre 2015 al 2021 en el Distrito 02 de en la elección de Diputados.

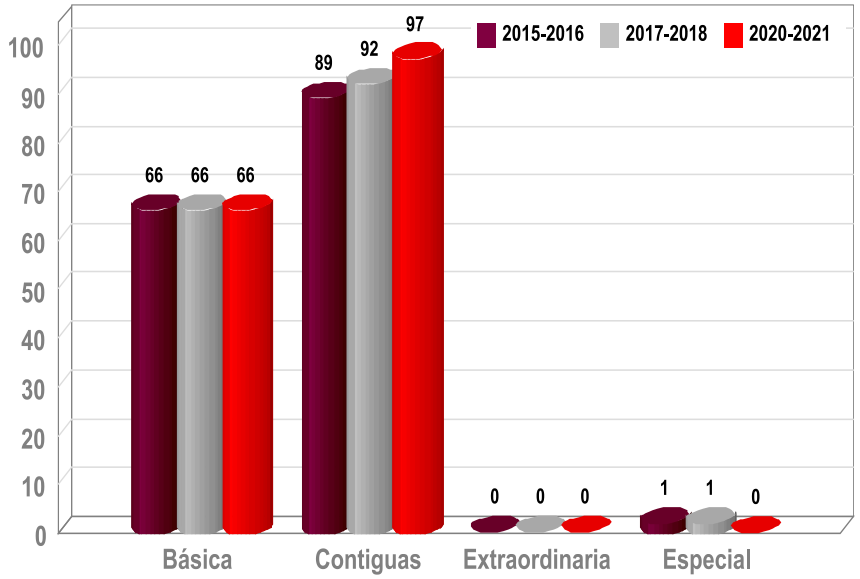

Fuente: Estadísticas Electorales de 2015 a 2021

Gráfico 07. Instalación de casillas entre 2015 al 2021 en el Distrito 02 de en la elección de Diputados por tipo de domicilio.

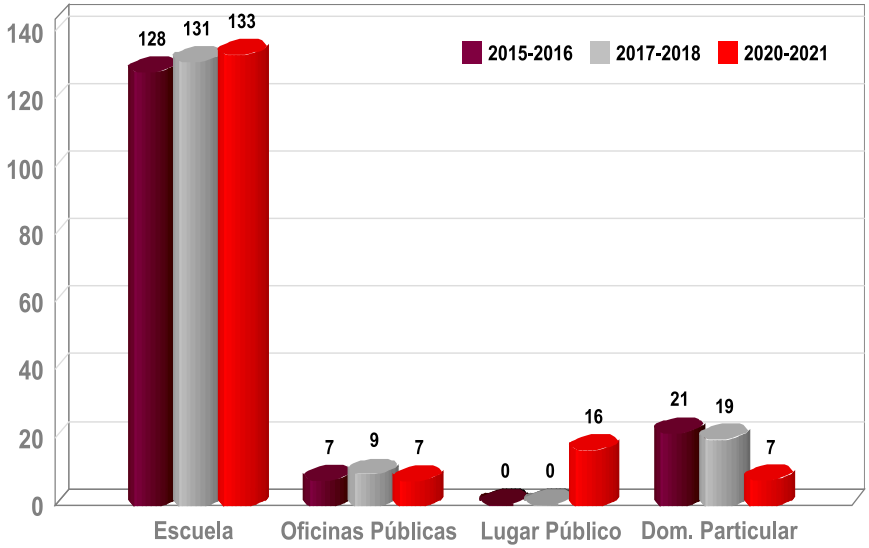

Fuente: Estadísticas Electorales de 2015 a 2021

Gráfico 08. Lista Nominal y Padrón Electoral en los Procesos Electorales 2015, 2018 y 2021.

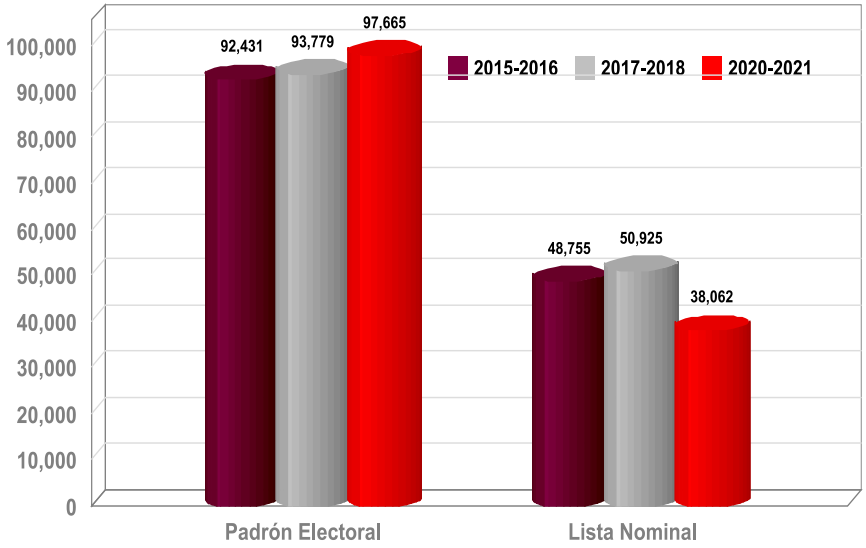

Fuente: Estadísticas Electorales Locales 2015 al 2021

Resultados de la votación 2015-2021 de la elección de Diputados.

A continuación, se presentan las candidaturas electas históricas de la votación ejercida por la ciudadanía en el 02 Distrito del Estado de Durango, por el cargo de Diputación de Mayoría Relativa.

Proceso Electoral	Partido Político	Diputada/Diputado Electo
2015-2016	PAN	Gina Geraldina Campuzano González
2017-2018	PT	Rigoberto Quiñónez Samaniego
2020-2021	PRI	Ricardo Fidel Pacheco Rodríguez

Participación ciudadana.

A continuación, se muestra un análisis gráfico con base en la Elección de Diputados en el Distrito 02 en el Estado de Durango, en los Procesos Electorales de 2015 a 2021.

Proceso Electoral	Padrón Electoral	Lista Nominal	Participación	Abstención
2015-2016	90,431	90,060	48,755	41,305
2017-2018	93,779	93,531	50,925	43,356
2020-2021	97,665	97,520	38,062	59,458

Gráfico 09. Plano estatal con división distrital del estado de Durango.

Fuente: Dirección Ejecutiva del Registro Federal de Electores del INE y Departamento de Cartografía del IEPC de Durango

Gráfico 09. Participación ciudadana en el Proceso Electoral 2015-2016.

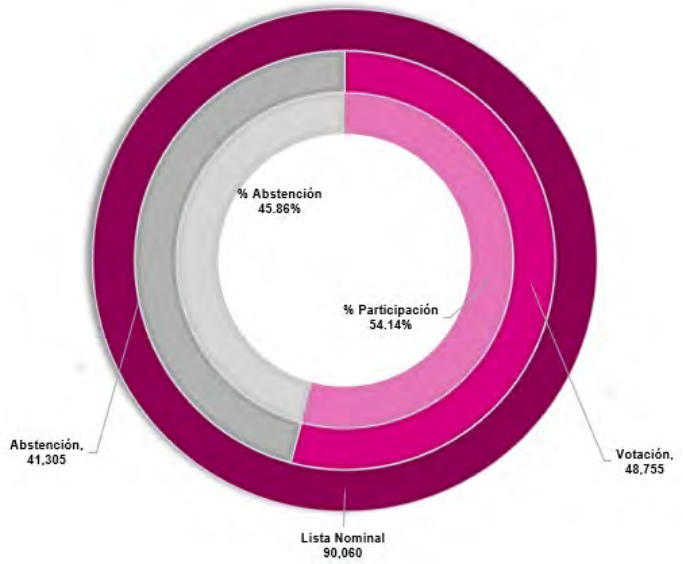

Fuente: Estadísticas Electorales Locales 2015-2016

Gráfico 10. Participación ciudadana en el Proceso Electoral 2017-2018.

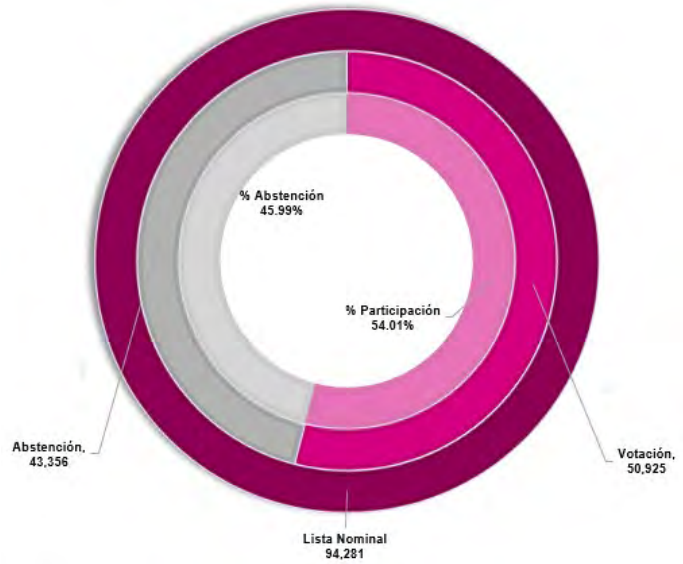

Fuente: Estadísticas Electorales Locales 2017-2018

Gráfico 11. Participación ciudadana en el Proceso Electoral 2020-2021.

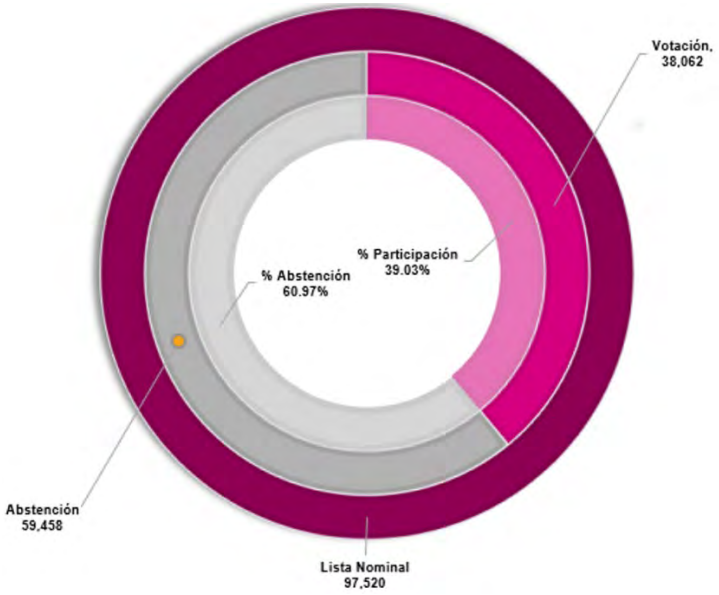

Fuente: Estadísticas Electorales Locales

IEPC DURANGO
INSTITUTO NACIONAL ELECTORAL
REGISTRO FEDERAL DE ELECTORES

SIMBOLOGÍA

LÍMITES
ESTATAL
DISTRITO ELECTORAL FEDERAL
MUNICIPIO O AYUNTAMIENTO
SECCIÓN

MANCHA URBANA
MANZANAS
LOCALIDAD
PAVIMENTADA
HIDROLINEAS
HIDROPOLIGONOS
TERRACERIA

SECCIONES URBANAS	51
SECCIONES NO URBANAS	15
TOTAL DE SECCIONES	66

SECCIONES

0109, 0111, 0112, 0113, 0114, 0115, 0116, 0117, 0143, 0144, 0145, 0146, 0147, 0148, 0149, 0150, 0151, 0174, 0175, 0176, 0177, 0178, 0179, 0180, 0181, 0304, 0354, 0355, 0356, 0362, 0363, 0364, 0365, 0366, 0368, 0369, 0377, 0378, 0379, 0380, 0381, 0382, 0383, 0419, 1394, 1395, 1396, 1397, 1398, 1399, 1400, 1401, 1402, 1403, 1404, 1405, 1406, 1407, 1408, 1409, 1410, 1411, 1412, 1413, 1414 y 1415.

CABECERAS
CAPITAL DEL ESTADO
IEPC DURANGO Y JUNTA LOCAL EJECUTIVA — JLE
MUNICIPIO O AYUNTAMIENTO

UBICACIÓN DE LA ENTIDAD EN EL PAÍS

UBICACIÓN DEL DISTRITO EN LA ENTIDAD

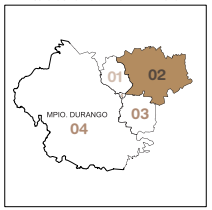

CLAVES GEOELECTORALES

DISTRITO ELECTORAL FEDERAL	00
MUNICIPIO O AYUNTAMIENTO	000
SECCIÓN	0000

PLANO DISTRITAL SECCIONAL

ULTIMA ACTUALIZACIÓN
FEBRERO 2021

IDENTIFICACIÓN ELECTORAL

ENTIDAD: DURANGO 10
DISTRITO ELECTORAL FEDERAL: 01 y 04
TOTAL DE MUNICIPIOS: 01
MUNICIPIOS
DURANGO - CABECERA DISTRITAL

6 JUNIO 2021
ElPoderEsTuyo

DISTRITO 02
DISTRITO ELECTORAL LOCAL
CABECERA VICTORIA DE DURANGO

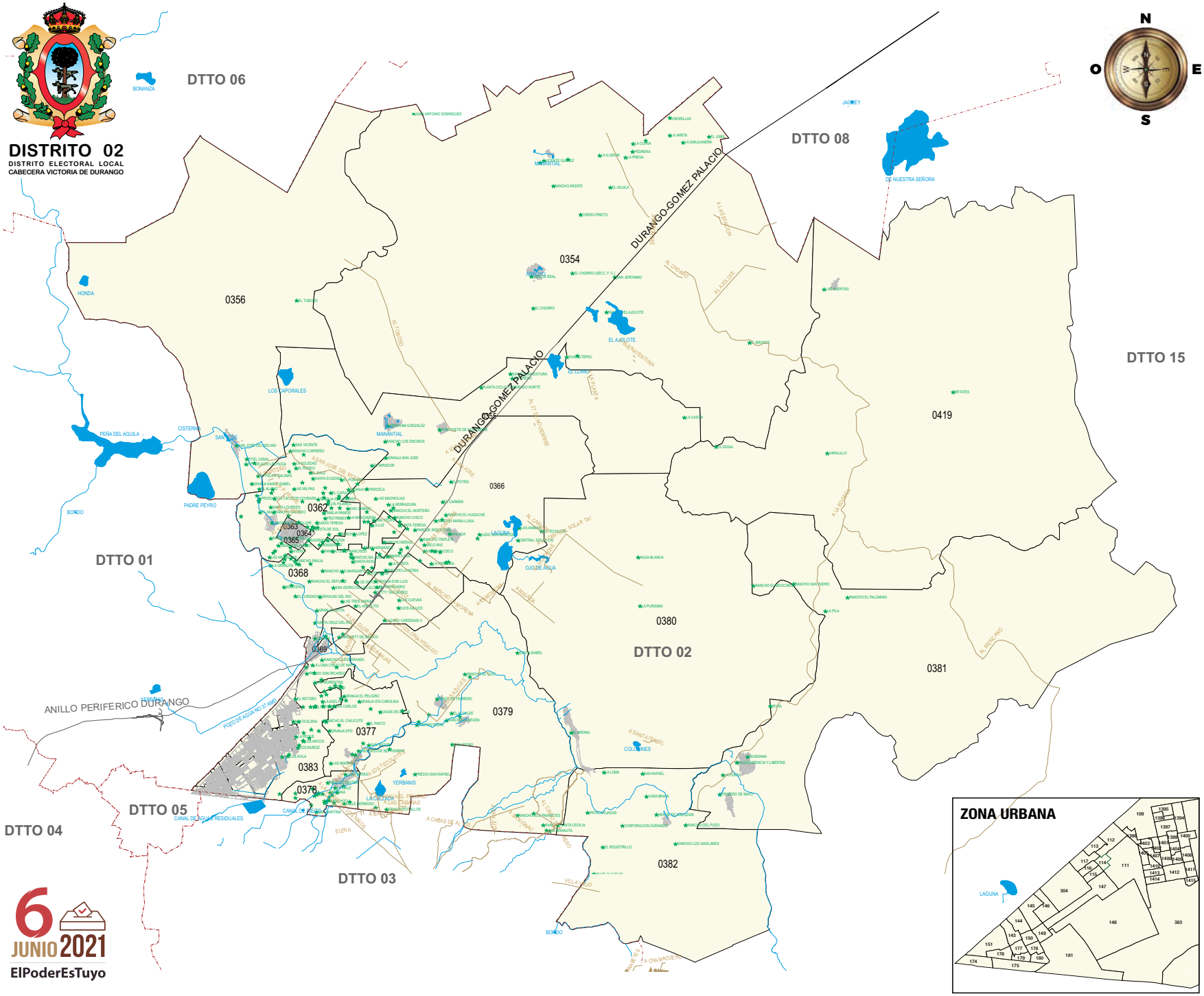

ZONA URBANA

DISTRITO 02
DISTRITO ELECTORAL LOCAL
CABECERA VICTORIA DE DURANGO

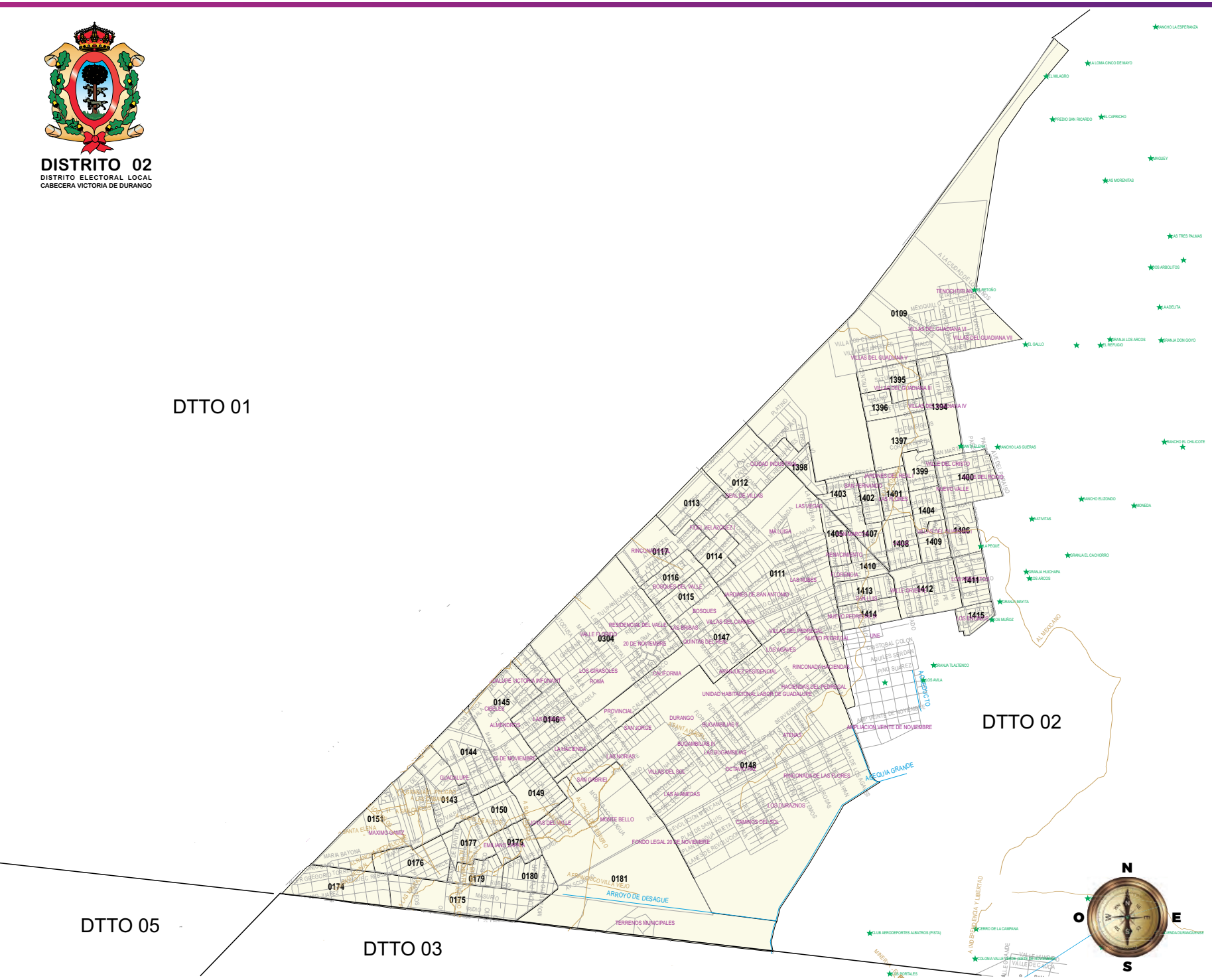

IEPC DURANGO
INSTITUTO NACIONAL ELECTORAL
REGISTRO FEDERAL DE ELECTORES

SIMBOLOGÍA

LÍMITES
ESTATAL
DISTRITO ELECTORAL FEDERAL
MUNICIPIO O AYUNTAMIENTO
SECCIÓN

MANCHA URBANA
MANZANAS
LOCALIDAD
PAVIMENTADA
HIDROLINEAS
HIDROPOLIGONOS
TERRACERIA

SECCIONES URBANAS	51
SECCIONES NO URBANAS	15
TOTAL DE SECCIONES	66

SECCIONES
0109, 0111, 0112, 0113, 0114, 0115, 0116, 0117, 0143, 0144, 0145, 0146, 0147, 0148, 0149, 0150, 0151, 0174, 0175, 0176, 0177, 0178, 0179, 0180, 0181, 0304, 0354, 0355, 0356, 0362, 0363, 0364, 0365, 0366, 0368, 0369, 0377, 0378, 0379, 0380, 0381, 0382, 0383, 0419, 1394, 1395, 1396, 1397, 1398, 1399, 1400, 1401, 1402, 1403, 1404, 1405, 1406, 1407, 1408, 1409, 1410, 1411, 1412, 1413, 1414 y 1415.

CABECERAS
CAPITAL DEL ESTADO
IEPC DURANGO Y JUNTA LOCAL EJECUTIVA
MUNICIPIO O AYUNTAMIENTO

UBICACIÓN DE LA ENTIDAD EN EL PAÍS

UBICACIÓN DEL DISTRITO EN LA ENTIDAD

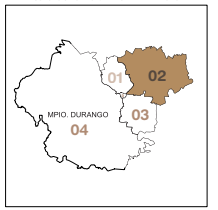

CLAVES GEOELECTORALES

DISTRITO ELECTORAL FEDERAL	00
MUNICIPIO O AYUNTAMIENTO	000
SECCIÓN	0000

PLANO DISTRITAL SECCIONAL

ULTIMA ACTUALIZACIÓN
FEBRERO 2021

IDENTIFICACIÓN ELECTORAL

ENTIDAD:	DURANGO 10
DISTRITO ELECTORAL FEDERAL:	01 y 04
TOTAL DE MUNICIPIOS:	01

MUNICIPIOS
DURANGO - CABECERA DISTRITAL

IEPC DURANGO

ELECCIÓN DE DIPUTADOS POR EL PRINCIPIO DE MAYORIA RELATIVA

RESULTADOS POR PARTIDOS POLÍTICOS Y COALICIONES ELECTORALES

SISTEMA DE CÓMPUTOS DEL PROCESO ORDINARIO 2020 - 2021

6 JUNIO 2021 ElPoderEsTuyo

DISTRITO 02 CABECERA VICTORIA DE DURANGO

RESULTADOS DE LOS PARTIDOS POLÍTICOS, COALICIONES Y CANDIDATURA INDEPENDIENTE POR CASILLA

NÚMERO	SECCIÓN	CASILLA	DIFERENCIA ENTRE 1° Y 2° LUGAR	PAN	PRI	PRD	PT	PVEM	MC	PD	MORENA	PES	RSP	F. POR MÉXICO	C.I.	Combinación coalición "Va por Durango" PAN-PRI-PRD	PAN PRI	PAN PRD	PRI PRD	VA POR DURANGO	Combinación MORENA PT	JUNTOS HAREMOS HISTORIA	NO REG	NULOS	VOTACIÓN TOTAL EMITIDA	LISTA NOMINAL	PARTICIPACIÓN CIUDADANA
1	0109	B1	25	45	26	3	7	3	11	0	41	2	46	5	20	0	1	0	2	77	4	52	0	3	219	746	29.36%
2	0109	C1	31	46	30	4	10	4	13	0	39	6	40	5	13	1	0	0	1	82	2	51	0	4	218	746	29.22%
3	0109	C2	16	44	35	3	7	1	17	1	60	9	48	8	26	1	1	0	0	84	1	68	0	9	271	746	36.33%
4	0109	C3	30	44	40	2	9	3	9	3	50	4	56	1	23	3	1	0	0	90	1	60	0	6	255	746	34.18%
5	0109	C4	18	45	34	4	13	4	18	2	50	1	43	4	20	0	0	0	0	83	2	65	0	6	246	746	32.98%
6	0109	C5	5	36	26	1	8	3	13	2	51	0	29	3	17	2	0	0	0	65	1	60	0	4	196	746	26.27%
MUN 05	0109	6	125	260	191	17	54	18	81	8	291	22	262	26	119	7	3	0	3	481	11	356	0	32	1,405	4,476	31.39%
7	0111	B1	14	41	35	1	7	7	18	2	56	4	59	1	12	1	2	0	0	80	3	66	0	8	257	724	35.50%
8	0111	C1	14	42	33	2	4	5	13	0	64	6	49	8	10	4	1	0	0	82	0	68	0	2	243	724	33.56%
9	0111	C2	20	39	41	1	6	3	15	2	58	9	36	5	22	3	2	0	0	86	2	66	0	10	254	723	35.13%
10	0111	C3	9	27	36	1	14	4	19	3	61	3	46	1	19	3	0	1	0	68	2	77	0	6	246	723	34.02%
11	0111	C4	12	47	32	1	10	2	9	1	59	2	67	0	12	1	1	0	0	82	1	70	1	7	253	723	34.99%
12	0111	C5	19	41	40	1	10	4	16	0	55	3	55	3	10	1	2	0	1	86	2	67	0	12	256	723	35.41%
13	0111	C6	5	39	36	0	10	1	24	1	74	0	54	4	14	2	2	0	0	79	0	84	1	5	267	723	36.93%
14	0111	C7	7	43	38	1	16	6	22	2	61	3	54	2	12	2	2	0	0	86	2	79	0	11	277	723	38.31%
15	0111	C8	19	29	28	0	7	1	14	0	73	4	51	4	15	4	2	0	0	63	2	82	2	10	246	723	34.02%
16	0111	C9	7	39	33	3	17	2	22	1	51	7	57	8	20	3	1	0	0	79	4	72	0	4	272	723	37.62%
17	0111	C10	2	39	31	2	6	2	15	2	69	4	50	3	20	4	0	0	0	76	3	78	0	7	257	723	35.55%
18	0111	C11	1	38	38	1	8	1	18	2	73	3	49	4	12	5	2	0	0	84	4	85	0	8	266	723	36.79%
MUN 05	0111	12	57	464	421	14	115	38	205	16	754	48	627	43	178	33	17	1	1	951	25	894	4	90	3,094	8,678	35.65%
19	0112	B1	63	60	52	0	12	3	19	4	42	6	28	2	7	3	2	0	0	117	0	54	0	8	248	536	46.27%
20	0112	C1	56	56	48	4	5	3	12	0	49	3	26	3	20	3	1	0	0	112	2	56	0	3	238	535	44.49%
21	0112	C2	63	59	49	4	6	2	13	2	47	4	27	1	20	3	1	0	1	117	1	54	0	6	246	535	45.98%
MUN 05	0112	3	182	175	149	8	23	8	44	6	138	13	81	6	47	9	4	0	1	346	3	164	0	17	732	1,606	45.58%
22	0113	B1	30	24	60	6	10	2	8	1	52	4	21	1	18	1	1	0	0	92	0	62	0	3	212	472	44.92%
23	0113	C1	26	30	49	3	5	5	18	1	49	9	21	1	20	2	0	0	0	84	4	58	0	3	220	471	46.71%
MUN 05	0113	2	56	54	109	9	15	7	26	2	101	13	42	2	38	3	1	0	0	176	4	120	0	6	432	943	45.81%
24	0114	B1	18	37	54	2	20	6	20	1	59	5	41	4	25	4	1	0	0	98	1	80	0	10	290	675	42.96%
25	0114	C1	17	32	62	4	14	5	16	1	70	9	48	5	22	1	4	0	0	103	2	86	0	4	299	674	44.36%
MUN 05	0114	2	35	69	116	6	34	11	36	2	129	14	89	9	47	5	5	0	0	201	3	166	0	14	589	1,349	43.66%
26	0115	B1	40	52	49	4	9	8	17	0	55	6	25	2	16	1	1	0	0	107	3	67	0	3	251	445	56.40%
27	0115	C1	37	57	41	1	4	1	26	0	62	7	29	3	19	3	2	0	0	104	1	67	0	3	259	445	58.20%
MUN 05	0115	2	77	109	90	5	13	9	43	0	117	13	54	5	35	4	3	0	0	211	4	134	0	6	510	890	57.30%
28	0116	B1	68	43	69	1	3	1	18	0	44	4	26	2	11	3	0	0	0	116	1	48	0	8	234	423	55.32%
29	0116	C1	43	48	48	2	5	8	16	0	52	2	29	3	8	4	0	0	0	102	2	59	0	8	235	423	55.56%
MUN 05	0116	2	111	91	117	3	8	9	34	0	96	6	55	5	19	7	0	0	0	218	3	107	0	16	469	846	55.44%
30	0117	B1	51	59	59	2	11	3	17	2	58	8	26	5	17	1	1	0	0	122	2	71	0	8	279	577	48.35%
31	0117	C1	35	48	57	2	8	3	23	1	63	5	24	5	16	2	1	0	0	110	4	75	0	5	267	576	46.35%
MUN 05	0117	2	86	107	116	4	19	6	40	3	121	13	50	10	33	3	2	0	0	232	6	146	0	13	546	1,153	47.35%
32	0143	B1	70	84	52	5	9	7	22	2	67	5	30	3	8	6	2	0	0	149	3	79	0	11	316	501	63.07%
33	0143	C1	70	80	54	4	13	2	27	1	63	4	32	2	9	6	2	0	0	146	0	76	0	6	305	500	61.00%
MUN 05	0143	2	140	164	106	9	22	9	49	3	130	9	62	5	17	12	4	0	0	295	3	155	0	17	621	1,001	62.04%
34	0144	B1	95	99	60	1	12	1	33	1	55	6	21	1	10	1	5	0	0	166	4	71	0	8	318	522	60.92%
35	0144	C1	98	94	69	2	5	6	32	0	65	1	25	1	9	5	2	0	0	172	4	74	0	11	331	521	63.53%
MUN 05	0144	2	193	193	129	3	17	7	65	1	120	7	46	2	19	6	7	0	0	338	8	145	0	19	649	1,043	62.22%
36	0145	B1	42	37	49	1	7	4	12	0	45	3	40	10	10	2	6	0	1	96	2	54	0	8	237	518	45.75%
37	0145	C1	15	47	45	0	12	4	16	0	64	8	37	5	9	2	1	0	0	95	4	80	0	7	261	518	50.39%
38	0145	C2	13	47	31	2	7	5	14	1	58	6	37	2	7	1	0	0	0	81	3	68	0	3	224	518	43.24%
MUN 05	0145	3	70	131	125	3	26	13	42	1	167	17	114	17	26	5	7	0	1	272	9	202	0	18	722	1,554	46.46%
39	0146	B1	82	98	57	2	13	3	41	0	66	7	36	2	9	7	2	0	0	166	5	84	0	6	354	681	51.98%
40	0146	C1	72	71	73	5	12	1	34	3	69	6	30	7	11	8	0	0	0	157	4	85	0	11	345	681	50.66%
41	0146	C2	95	94	66	5	4	3	34	1	76	4	32	2	15	8	2	1	0	176	1	81	0	21	369	681	54.19%
42	0146	C3	95	90	63	9	8	8	26	2	62	3	41	4	15	6	3	0	0	171	6	76	0	10	356	680	52.35%
MUN 05	0146	4	344	353	259	21	37	15	135	6	273	20	139	15	50	29	7	1	0	670	16	326	0	48	1,424	2,723	52.30%
43	0147	B1	78	76	71	3	9	6	24	1	60	7	30	5	14	1	2	0	0	153	6	75	0	9	324	728	44.51%
44	0147	C1	71	79	69	3	10	9	23	1	77	6	28	11	16	5	3	0	0	159	1	88	0	7	348	728	47.80%
45	0147	C2	47	62	58	6	7	5	29	0	79	3	29	3	24	5	2	0	2	135	2	88	2	15	333	728	45.74%
46	0147	C3	67	77	60	10	12	6	29	3	69	4	41	5	12	3	1	0	0	151	3	84	0	4	339	728	46.57%
47	0147	C4	49	51	61	11	8	1	29	1	67	6	35	3	19	3	2	0	0	128	4	79	0	13	314	728	43.13%
MUN 05	0147	5	312	345	319	33	46	27	134	6	352	26	163	27	85	17	10	0	2	726	16	414	2	48	1,658	3,640	45.55%

ELECCIÓN DE DIPUTADOS POR EL PRINCIPIO DE MAYORIA RELATIVA

RESULTADOS POR PARTIDOS POLÍTICOS Y COALICIONES ELECTORALES

SISTEMA DE CÓMPUTOS DEL PROCESO ORDINARIO 2020 - 2021

6 JUNIO 2021 ElPoderEsTuyo

DISTRITO 02 CABECERA VICTORIA DE DURANGO

				RESULTADOS DE LOS PARTIDOS POLÍTICOS, COALICIONES Y CANDIDATURA INDEPENDIENTE POR CASILLA																						
																	Combinación coalición "Va por Durango"					Combinación					VOTACIÓN TOTAL EMITIDA	LISTA NOMINAL	PARTICIPACIÓN CIUDADANA
NÚMERO	SECCIÓN	CASILLA	DIFERENCIA ENTRE 1° Y 2° LUGAR	PAN	PRI	PRD	PT	PVEM	MC	PD	MORENA	PES	RSP	F. POR MÉXICO	C.I.	PAN-PRI-PRD	PAN PRI	PAN PRD	PRI PRD	VA POR DURANGO	M O R E N A PT	JUNTOS HAREMOS HISTORIA	NO REG	NULOS			
48	0148	B1	19	55	34	6	2	4	17	1	73	5	49	2	9	2	1	0	0	98	4	79	0	1	265	711	37.27%
49	0148	C1	23	48	35	3	8	4	16	3	52	5	42	8	10	1	1	0	0	88	5	65	0	5	246	711	34.60%
50	0148	C2	2	40	33	3	14	7	13	1	61	8	40	4	11	1	2	0	0	79	2	77	0	9	249	711	35.02%
51	0148	C3	3	35	31	1	11	5	13	0	56	8	52	6	9	4	1	0	0	72	2	69	0	11	245	711	34.46%
52	0148	C4	32	47	42	1	8	1	15	1	47	7	62	8	9	4	0	0	0	94	2	57	0	6	260	711	36.57%
53	0148	C5	0	37	37	2	7	1	28	0	67	8	54	4	16	0	0	0	0	76	2	76	0	6	269	710	37.89%
54	0148	C6	23	37	42	1	7	2	31	1	51	7	61	7	12	2	2	0	0	84	3	61	0	4	270	710	38.03%
55	0148	C7	16	32	36	1	5	4	19	0	46	11	55	7	13	2	0	0	0	71	4	55	0	6	241	710	33.94%
56	0148	C8	3	32	32	2	8	3	11	2	60	3	45	5	14	0	1	0	0	67	2	70	0	3	223	710	31.41%
57	0148	C9	9	44	28	4	4	5	16	1	65	9	55	4	10	3	0	0	0	79	1	70	0	7	256	710	36.06%
58	0148	C10	41	43	47	0	4	4	12	0	46	6	46	4	8	3	0	0	0	93	2	52	0	4	229	710	32.25%
59	0148	C11	45	45	46	3	2	2	12	2	48	4	56	8	14	4	3	0	0	101	1	51	0	5	255	710	35.92%
60	0148	C12	30	47	36	4	10	4	17	0	47	5	38	7	13	0	2	0	0	89	2	59	0	8	240	710	33.80%
61	0148	C13	30	49	45	4	5	2	17	2	57	8	38	8	9	2	1	0	0	101	9	71	0	1	257	710	36.20%
62	0148	C14	20	44	34	7	8	3	20	1	58	3	42	3	16	1	0	0	1	87	1	67	0	4	246	710	34.65%
63	0148	C15	3	39	27	3	7	1	22	2	65	5	45	4	14	1	1	0	0	71	2	74	0	3	241	710	33.94%
64	0148	C16	22	49	36	1	12	5	20	2	52	6	42	4	15	1	1	0	0	88	2	66	0	7	255	710	35.92%
MUN 05	0148	17	319	723	621	46	122	57	299	19	951	108	822	93	202	31	16	0	1	1,438	46	1,119	0	90	4,247	12,075	35.17%
65	0149	B1	45	64	44	0	6	5	26	1	69	4	28	2	11	9	2	1	0	120	0	75	0	10	282	528	53.41%
66	0149	C1	68	58	77	0	8	4	23	1	57	5	22	6	11	1	0	0	0	136	3	68	0	12	288	528	54.55%
MUN 05	0149	2	113	122	121	0	14	9	49	2	126	9	50	8	22	10	2	1	0	256	3	143	0	22	570	1,056	53.98%
67	0150	B1	19	39	33	0	34	4	15	1	55	7	42	4	16	3	0	0	0	75	5	94	0	3	261	669	39.01%
68	0150	C1	6	37	41	1	25	7	19	1	45	16	42	5	20	1	1	0	0	81	5	75	0	10	276	669	41.26%
MUN 05	0150	2	13	76	74	1	59	11	34	2	100	23	84	9	36	4	1	0	0	156	10	169	0	13	537	1,338	40.13%
69	0151	B1	86	73	71	4	11	2	16	1	52	10	30	3	10	3	2	0	0	153	4	67	0	8	300	592	50.68%
70	0151	C1	78	77	68	4	6	7	19	0	72	3	15	0	9	5	3	0	0	157	1	79	0	9	298	591	50.42%
MUN 05	0151	2	164	150	139	8	17	9	35	1	124	13	45	3	19	8	5	0	0	310	5	146	0	17	598	1,183	50.55%
71	0174	B1	32	47	23	4	7	0	19	0	13	0	44	0	4	2	0	0	0	76	1	21	0	1	165	399	41.35%
72	0174	C1	31	41	20	2	8	1	20	1	23	1	26	1	5	3	0	0	0	66	4	35	0	4	160	399	40.10%
MUN 05	0174	2	72	88	43	6	15	1	39	1	36	1	70	1	9	5	0	0	0	142	5	56	0	5	325	798	40.73%
73	0175	B1	26	42	36	0	10	3	11	0	40	0	36	4	11	0	0	0	1	79	3	53	0	8	205	455	45.05%
74	0175	C1	23	34	41	1	7	0	11	1	46	1	25	1	5	3	3	0	0	82	6	59	0	6	191	454	42.07%
MUN 05	0175	2	49	76	77	1	17	3	22	1	86	1	61	5	16	3	3	0	1	161	9	112	0	14	396	909	43.56%
75	0176	B1	47	40	69	2	16	1	15	1	51	8	39	11	10	2	3	0	0	116	2	69	0	6	276	734	37.60%
76	0176	C1	16	20	57	0	23	2	18	0	41	5	47	5	13	5	0	0	0	82	2	66	0	9	247	734	33.65%
MUN 05	0176	2	63	60	126	2	39	3	33	1	92	13	86	16	23	7	3	0	0	198	4	135	0	15	523	1,468	35.63%
77	0177	B1	21	17	20	2	22	1	9	0	49	7	53	4	7	0	1	0	0	40	3	74	0	10	205	572	35.84%
78	0177	C1	15	13	24	1	19	0	11	0	41	11	53	0	9	2	2	0	0	42	8	68	0	7	201	571	35.20%
MUN 05	0177	2	36	30	44	3	41	1	20	0	90	18	106	4	16	2	3	0	0	82	11	142	0	17	406	1,143	35.52%
79	0178	B1	9	22	35	2	35	3	5	53	4	47	47	4	7	0	3	0	0	62	0	39	0	7	274	663	41.33%
80	0178	C1	40	19	30	0	39	5	14	0	50	6	46	6	9	1	2	0	0	52	3	92	0	6	236	663	35.60%
MUN 05	0178	2	17	41	65	2	74	8	19	53	54	53	93	10	16	1	5	0	0	114	3	131	0	13	510	1,326	38.46%
81	0179	B1	11	28	16	0	20	2	9	3	46	1	61	2	10	1	1	0	0	46	6	72	0	13	219	549	39.89%
82	0179	C1	6	35	30	1	23	0	6	0	34	0	40	1	10	0	2	0	0	68	5	62	0	8	195	549	35.52%
MUN 05	0179	2	20	63	46	1	43	2	15	3	80	1	101	3	20	1	3	0	0	114	11	134	0	21	414	1,098	37.70%
83	0180	B1	6	27	36	3	23	1	7	1	34	5	35	13	5	0	0	0	0	66	3	60	0	3	196	609	32.18%
84	0180	C1	32	24	19	3	26	0	11	2	47	2	46	8	10	0	1	0	0	47	6	79	0	11	216	609	35.47%
MUN 05	0180	2	26	51	55	6	49	1	18	3	81	7	81	21	15	0	1	0	0	113	9	139	0	14	412	1,218	33.83%
85	0181	B1	73	77	67	3	11	10	31	1	65	4	38	6	17	2	2	0	1	152	3	79	0	10	348	677	51.40%
86	0181	C1	53	77	57	3	6	6	32	2	86	3	25	3	12	10	0	0	0	147	2	94	1	4	329	677	48.60%
MUN 05	0181	2	126	154	124	6	17	16	63	3	151	7	63	9	29	12	2	0	1	299	5	173	1	14	677	1,354	50.00%
87	0304	B1	59	82	53	0	14	12	27	0	61	14	52	8	7	2	1	0	0	138	4	79	1	11	349	681	51.25%
88	0304	C1	28	69	46	2	9	8	42	2	80	5	36	2	20	3	0	0	0	120	3	92	1	11	339	680	49.85%
89	0304	C2	37	62	54	0	11	4	37	2	69	10	35	12	16	1	1	0	0	118	1	81	0	4	319	680	46.91%
90	0304	C3	52	79	45	4	14	8	45	2	67	10	38	3	14	5	4	0	0	137	4	85	0	6	348	680	51.18%
MUN 05	0304	4	176	292	198	6	48	32	151	6	277	39	161	25	57	11	6	0	0	513	12	337	2	32	1,355	2,721	49.80%
91	0354	B1	34	24	31	0	4	1	10	2	17	2	19	0	0	1	0	0	0	56	1	22	0	5	117	430	27.21%
92	0354	C1	44	16	54	0	7	2	7	5	16	0	28	0	0	2	0	0	0	72	0	23	0	3	140	430	32.56%
MUN 05	0354	2	81	40	85	0	11	3	17	7	33	2	47	0	0	3	0	0	0	128	1	45	0	8	257	860	29.88%

IEPC DURANGO

ELECCIÓN DE DIPUTADOS POR EL PRINCIPIO DE MAYORIA RELATIVA

RESULTADOS POR PARTIDOS POLÍTICOS Y COALICIONES ELECTORALES

SISTEMA DE CÓMPUTOS DEL PROCESO ORDINARIO 2020 - 2021

6 JUNIO 2021 ElPoderEsTuyo

DISTRITO 02 CABECERA VICTORIA DE DURANGO

RESULTADOS DE LOS PARTIDOS POLÍTICOS, COALICIONES Y CANDIDATURA INDEPENDIENTE POR CASILLA

NÚMERO	SECCIÓN	CASILLA	DIFERENCIA ENTRE 1° Y 2° LUGAR	PAN	PRI	PRD	PT	PVEM	MC	PD	MORENA	PES	RSP	F. POR MÉXICO	C.I.	Combinación coalición "Va por Durango" PAN-PRI-PRD	PAN PRI	PAN PRD	PRI PRD	VA POR DURANGO	Combinación PT morena	JUNTOS HAREMOS HISTORIA	NO REG	NULOS	VOTACIÓN TOTAL EMITIDA	LISTA NOMINAL	PARTICIPACIÓN CIUDADANA
93	0355	B1	64	22	83	4	5	1	4	1	41	2	47	1	1	1	0	0	1	111	0	46	0	2	216	529	40.83%
94	0355	C1	25	12	72	4	10	1	9	0	39	2	67	0	2	0	3	0	1	92	2	51	0	3	227	528	42.99%
MUN 05	0355	2	89	34	155	8	15	2	13	1	80	4	114	1	3	1	3	0	2	203	2	97	0	5	443	1,057	41.91%
95	0356	B1	5	18	42	1	14	3	7	0	38	10	57	2	1	1	0	0	0	62	1	53	0	6	201	516	38.95%
MUN 05	0356	1	5	18	42	1	14	3	7	0	38	10	57	2	1	1	0	0	0	62	1	53	0	6	201	516	38.95%
96	0362	B1	15	14	32	0	7	3	9	1	22	3	29	1	1	0	0	0	0	46	2	31	0	4	128	402	31.84%
97	0362	C1	16	18	29	1	14	2	11	0	16	0	33	0	5	1	0	0	0	49	1	31	0	5	136	401	33.92%
MUN 05	0362	2	33	32	61	1	21	5	20	1	38	3	62	1	6	1	0	0	0	95	3	62	0	9	264	803	32.88%
98	0363	B1	17	21	29	1	6	3	8	0	27	0	19	1	2	0	1	0	0	52	2	35	0	3	123	382	32.20%
99	0363	C1	20	14	33	1	3	2	8	1	29	4	25	6	3	1	3	0	0	52	0	32	0	3	136	382	35.60%
MUN 05	0363	2	37	35	62	2	9	5	16	1	56	4	44	7	5	1	4	0	0	104	2	67	0	6	259	764	33.90%
100	0364	B1	32	26	64	0	8	3	19	2	48	3	18	0	4	0	0	0	0	90	2	58	0	3	200	662	30.21%
MUN 05	0364	1	32	26	64	0	8	3	19	2	48	3	18	0	4	0	0	0	0	90	2	58	0	3	200	662	30.21%
101	0365	B1	8	23	47	0	9	2	10	1	55	4	13	0	7	2	1	0	0	73	1	65	0	8	183	574	31.88%
MUN 05	0365	1	8	23	47	0	9	2	10	1	55	4	13	0	7	2	1	0	0	73	1	65	0	8	183	574	31.88%
102	0366	B1	6	11	14	2	5	3	7	3	29	2	28	1	1	0	0	0	0	27	0	34	0	6	112	314	35.67%
MUN 05	0366	1	6	11	14	2	5	3	7	3	29	2	28	1	1	0	0	0	0	27	0	34	0	6	112	314	35.67%
103	0368	B1	15	13	36	1	7	3	4	1	27	0	11	0	2	0	0	0	0	50	1	35	0	4	110	358	30.73%
MUN 05	0368	1	15	13	36	1	7	3	4	1	27	0	11	0	2	0	0	0	0	50	1	35	0	4	110	358	30.73%
104	0369	B1	54	28	63	3	9	6	4	2	1	5	44	2	4	0	4	0	0	98	6	16	0	13	194	738	26.29%
105	0369	C1	39	34	60	2	13	3	7	2	49	1	55	1	4	4	1	1	1	103	2	64	0	5	245	738	33.20%
106	0369	C2	14	23	62	2	7	2	9	1	64	3	49	6	4	0	1	0	0	88	3	74	0	4	240	738	32.52%
MUN 05	0369	3	135	85	185	7	29	11	20	5	114	9	148	9	12	4	6	1	1	289	11	154	0	22	679	2,214	30.67%
107	0377	B1	1	29	33	6	17	0	9	1	32	2	72	4	0	2	0	1	0	71	4	53	0	4	216	677	31.91%
108	0377	C1	2	15	46	3	11	5	8	2	25	3	63	2	2	1	0	0	0	65	1	37	0	3	190	677	28.06%
MUN 05	0377	2	1	44	79	9	28	5	17	3	57	5	135	6	2	3	0	1	0	136	5	90	0	7	406	1,354	29.99%
109	0378	B1	5	11	41	1	8	7	5	7	37	8	49	1	1	0	1	0	0	54	2	47	0	8	187	659	28.38%
110	0378	C1	23	21	38	3	14	0	3	3	27	2	34	1	1	0	1	0	1	64	0	41	0	1	150	658	22.80%
MUN 05	0378	2	30	32	79	4	22	7	8	10	64	10	83	2	2	0	2	0	1	118	2	88	0	9	337	1,317	25.59%
111	0379	B1	10	18	27	5	10	2	3	4	33	7	38	1	0	1	3	0	0	54	1	44	0	5	158	613	25.77%
112	0379	C1	4	14	22	4	13	3	5	0	20	11	39	1	2	0	3	0	0	43	1	34	0	6	144	612	23.53%
MUN 05	0379	2	19	32	49	9	23	5	8	4	53	18	77	2	2	1	6	0	0	97	2	78	0	11	302	1,225	24.65%
113	0380	B1	25	34	34	2	4	2	8	0	18	8	51	3	1	1	4	1	0	76	1	23	0	10	182	493	36.92%
114	0380	C1	6	23	33	0	5	2	3	4	23	9	63	1	1	0	1	0	0	57	0	28	0	6	174	492	35.37%
MUN 05	0380	2	19	57	67	2	9	4	11	4	41	17	114	4	2	1	5	1	0	133	1	51	0	16	356	985	36.14%
115	0381	B1	11	20	62	2	17	2	13	1	65	6	97	3	0	1	1	0	0	86	4	86	0	2	296	736	40.22%
116	0381	C1	6	30	56	1	19	2	10	1	48	16	94	6	3	0	1	0	0	88	5	72	0	13	305	736	41.44%
MUN 05	0381	2	17	50	118	3	36	4	23	2	113	22	191	9	3	1	2	0	0	174	9	158	0	15	601	1,472	40.83%
117	0382	B1	4	27	24	0	19	2	17	3	48	6	66	17	2	1	0	0	0	52	3	70	0	11	246	470	52.34%
MUN 05	0382	1	4	27	24	0	19	2	17	3	48	6	66	17	2	1	0	0	0	52	3	70	0	11	246	470	52.34%
118	0383	B1	12	33	28	1	11	4	4	1	39	4	33	3	7	0	3	0	0	65	3	53	0	6	180	617	29.17%
119	0383	C1	27	49	31	0	15	1	9	0	34	4	40	1	4	1	0	0	0	81	5	54	0	6	200	616	32.47%
MUN 05	0383	2	39	82	59	1	26	5	13	1	73	8	73	4	11	1	3	0	0	146	8	107	0	12	380	1,233	30.82%
120	0419	B1	13	2	11	3	4	1	3	0	2	0	29	3	0	0	0	0	0	16	0	6	0	3	61	104	58.65%
MUN 05	0419	1	13	2	11	3	4	1	3	0	2	0	29	3	0	0	0	0	0	16	0	6	0	3	61	104	58.65%
121	1394	B1	0	34	23	2	15	8	11	2	47	9	48	5	18	2	0	1	0	62	0	62	0	7	232	672	34.52%
122	1394	C1	10	33	35	1	6	2	10	0	56	4	42	2	14	2	1	0	0	72	0	62	1	7	216	671	32.19%
MUN 05	1394	2	10	67	58	3	21	10	21	2	103	13	90	7	32	4	1	1	0	134	0	124	1	14	448	1,343	33.36%
123	1395	B1	3	19	27	8	4	3	11	2	54	6	38	0	12	1	1	0	0	56	1	59	0	4	191	646	29.57%
124	1395	C1	26	26	14	4	6	4	8	0	58	6	42	1	15	0	0	0	0	44	6	70	0	3	193	645	29.92%
MUN 05	1395	2	29	45	41	12	10	7	19	2	112	12	80	1	27	1	1	0	0	100	7	129	0	7	384	1,291	29.74%
125	1396	B1	4	19	25	1	9	1	3	0	41	4	20	0	26	1	0	0	0	46	0	50	0	5	155	533	29.08%
126	1396	C1	16	16	24	1	7	2	9	0	48	4	19	2	12	0	0	0	0	41	2	57	1	5	152	533	28.52%
MUN 05	1396	2	20	35	49	2	16	3	12	0	89	8	39	2	38	1	0	0	0	87	2	107	1	10	307	1,066	28.80%
127	1397	B1	7	21	19	2	6	5	21	0	51	5	51	5	16	3	1	0	0	46	1	58	0	10	217	660	32.88%
128	1397	C1	10	31	21	6	7	0	12	0	44	2	36	6	15	2	1	1	0	62	1	52	0	7	192	659	29.14%
MUN 05	1397	2	2	52	40	8	13	5	33	0	95	7	87	11	31	5	2	1	0	108	2	110	0	17	409	1,319	31.01%
129	1398	B1	12	27	31	0	6	1	11	0	41	0	26	3	51	3	0	0	0	61	2	49	0	7	209	491	42.57%
130	1398	C1	11	23	23	3	5	2	4	0	40	2	31	1	52	3	3	0	1	56	0	45	0	3	196	490	40.00%
MUN 05	1398	2	23	50	54	3	11	3	15	0	81	2	57	4	103	6	3	0	1	117	2	94	0	10	405	981	41.28%

ELECCIÓN DE DIPUTADOS POR EL PRINCIPIO DE MAYORIA RELATIVA

RESULTADOS POR PARTIDOS POLÍTICOS Y COALICIONES ELECTORALES

SISTEMA DE CÓMPUTOS DEL PROCESO ORDINARIO 2020 - 2021

6 JUNIO 2021 ElPoderEsTuyo

DISTRITO 02 CABECERA VICTORIA DE DURANGO

RESULTADOS DE LOS PARTIDOS POLÍTICOS, COALICIONES Y CANDIDATURA INDEPENDIENTE POR CASILLA

NÚMERO	SECCIÓN	CASILLA	DIFERENCIA ENTRE 1° Y 2° LUGAR	PAN	PRI	PRD	PT	PVEM	MC	PD	MORENA	PES	RSP	F. POR MÉXICO	C.I.	Combinación coalición "Va por Durango": PAN-PRI-PRD	Combinación: PAN PRI	Combinación: PAN PRD	Combinación: PRI PRD	VA POR DURANGO	Combinación: M O R E N A PT	JUNTOS HAREMOS HISTORIA	NO REG	NULOS	VOTACIÓN TOTAL EMITIDA	LISTA NOMINAL	PARTICIPACIÓN CIUDADANA
131	1399	B1	2	28	14	1	5	1	12	0	38	4	40	4	11	1	1	0	0	45	0	43	2	4	166	454	36.56%
132	1399	C1	25	39	23	2	7	2	8	0	31	2	34	1	10	0	1	0	0	65	2	40	0	4	166	453	36.64%
MUN 05	1399	2	27	67	37	3	12	3	20	0	69	6	74	5	21	1	2	0	0	110	2	83	2	8	332	907	36.60%
133	1400	B1	10	33	21	2	7	4	7	0	59	3	45	4	20	1	0	0	0	57	1	67	0	5	212	689	30.77%
134	1400	C1	1	32	23	1	2	6	13	1	57	4	36	10	13	2	4	0	0	62	2	61	0	11	217	689	31.49%
MUN 05	1400	2	9	65	44	3	9	10	20	1	116	7	81	14	33	3	4	0	0	119	3	128	0	16	429	1,378	31.13%
135	1401	B1	8	33	20	0	7	4	12	0	46	2	64	1	18	2	1	0	0	56	1	54	1	5	217	551	39.38%
136	1401	C1	15	21	24	3	5	1	7	0	40	2	65	2	17	2	0	0	0	50	2	47	0	7	198	551	35.93%
MUN 05	1401	2	23	54	44	3	12	5	19	0	86	4	129	3	35	4	1	0	0	106	3	101	1	12	415	1,102	37.66%
137	1402	B1	11	29	19	1	9	1	12	0	51	2	30	5	20	0	1	0	0	50	1	61	0	6	187	479	39.04%
138	1402	C1	13	33	33	2	5	3	10	3	46	2	41	6	16	1	0	0	0	69	5	56	0	5	211	478	44.14%
MUN 05	1402	2	2	62	52	3	14	4	22	3	97	4	71	11	36	1	1	0	0	119	6	117	0	11	398	957	41.59%
139	1403	B1	9	29	32	1	7	3	8	2	48	4	43	8	25	1	1	0	0	64	0	55	0	6	218	530	41.13%
140	1403	C1	21	29	22	2	10	5	13	0	65	4	38	6	29	2	1	0	0	56	2	77	0	6	234	530	44.15%
MUN 05	1403	2	12	58	54	3	17	8	21	2	113	8	81	14	54	3	2	0	0	120	2	132	0	12	452	1,060	42.64%
141	1404	B1	13	42	33	1	7	4	13	1	55	2	63	9	27	1	1	0	0	78	3	65	0	9	271	629	43.08%
142	1404	C1	35	59	39	2	7	3	16	0	28	4	70	4	18	1	4	0	0	105	3	38	0	11	269	628	42.83%
MUN 05	1404	2	50	101	72	3	14	7	29	1	83	6	133	13	45	2	5	0	0	183	6	103	0	20	540	1,257	42.96%
143	1405	B1	8	20	24	4	12	2	7	0	31	3	32	4	18	2	1	0	0	51	0	43	0	3	163	439	37.13%
144	1405	C1	4	17	19	0	7	3	6	0	37	1	49	1	13	0	0	0	0	36	1	45	0	2	156	439	35.54%
MUN 05	1405	2	1	37	43	4	19	5	13	0	68	4	81	5	31	2	1	0	0	87	1	88	0	5	319	878	36.33%
145	1406	B1	3	35	33	2	12	3	14	3	54	4	40	2	17	1	0	0	0	71	2	68	0	4	226	614	36.81%
146	1406	C1	8	34	29	3	11	4	14	0	46	11	45	6	12	0	0	0	0	66	1	58	0	9	225	613	36.70%
MUN 05	1406	2	11	69	62	5	23	7	28	3	100	15	85	8	29	1	0	0	0	137	3	126	0	13	451	1,227	36.76%
147	1407	B1	25	31	37	4	1	7	15	0	36	2	47	6	27	0	0	0	0	72	0	37	1	4	218	573	38.05%
148	1407	C1	8	31	30	1	12	6	11	6	37	1	56	2	25	0	2	0	0	64	3	52	0	8	231	572	40.38%
MUN 05	1407	2	33	62	67	5	13	13	26	6	73	3	103	8	52	0	2	0	0	136	3	89	1	12	449	1,145	39.21%
149	1408	B1	5	21	27	3	4	3	8	0	40	3	30	4	19	0	0	0	0	51	2	46	0	7	171	384	44.53%
150	1408	C1	24	34	28	0	2	1	8	1	40	3	35	2	0	2	2	0	0	66	0	42	12	3	173	384	45.05%
MUN 05	1408	2	29	55	55	3	6	4	16	1	80	6	65	6	19	2	2	0	0	117	2	88	12	10	344	768	44.79%
151	1409	B1	13	49	27	2	10	6	17	0	58	4	51	12	22	2	2	0	0	82	1	69	0	7	270	622	43.41%
152	1409	C1	4	30	35	3	9	6	19	0	62	3	62	6	39	2	2	0	0	72	5	76	0	6	289	622	46.46%
MUN 05	1409	2	9	79	62	5	19	12	36	0	120	7	113	18	61	4	4	0	0	154	6	145	0	13	559	1,244	44.94%
153	1410	B1	14	31	26	0	4	2	11	0	39	0	42	2	8	0	0	0	0	57	0	43	0	3	168	426	39.44%
154	1410	C1	7	18	30	2	6	3	7	1	38	3	39	2	8	1	1	0	0	52	1	45	1	5	166	425	39.06%
MUN 05	1410	2	21	49	56	2	10	5	18	1	77	3	81	4	16	1	1	0	0	109	1	88	1	8	334	851	39.25%
155	1411	B1	1	14	8	0	9	2	15	5	35	2	45	2	17	0	2	0	0	24	2	46	0	5	163	470	34.68%
156	1411	C1	11	10	21	2	4	1	10	2	35	11	50	4	10	1	0	0	0	34	0	39	0	6	167	469	35.61%
MUN 05	1411	2	10	24	29	2	13	3	25	7	70	13	95	6	27	1	2	0	0	58	2	85	0	11	330	939	35.14%
157	1412	B1	5	22	26	0	11	2	5	0	30	1	47	3	11	3	1	0	0	52	0	41	1	5	168	544	30.88%
158	1412	C1	38	19	14	1	5	4	8	0	28	2	74	2	12	1	1	0	0	36	0	33	0	3	174	544	31.99%
159	1412	C2	19	29	19	1	4	2	5	0	20	0	69	1	13	1	0	0	0	50	0	24	0	9	173	543	31.86%
MUN 05	1412	3	52	70	59	2	20	8	18	0	78	3	190	6	36	5	2	0	0	138	0	98	1	17	515	1,631	31.58%
160	1413	B1	25	26	26	3	5	3	7	1	48	4	81	4	22	1	0	0	0	56	1	54	0	8	240	514	46.69%
161	1413	C1	34	18	30	0	4	1	16	0	32	4	86	5	10	3	1	0	0	52	1	37	0	10	221	514	43.00%
MUN 05	1413	2	59	44	56	3	9	4	23	1	80	8	167	9	32	4	1	0	0	108	2	91	0	18	461	1,028	44.84%
162	1414	B1	2	52	44	0	12	8	19	0	86	4	67	4	24	3	0	0	0	99	3	101	0	10	336	728	46.15%
MUN 05	1414	1	2	52	44	0	12	8	19	0	86	4	67	4	24	3	0	0	0	99	3	101	0	10	336	728	46.15%
163	1415	B1	78	15	25	2	5	3	6	0	14	1	126	5	14	5	1	0	0	48	0	19	0	5	227	549	41.35%
MUN 05	1415	1	78	15	25	2	5	3	6	0	14	1	126	5	14	5	1	0	0	48	0	19	0	5	227	549	41.35%
DISTRITO	SEC.	CAS.	3,671	6,296	6,320	355	1,577	540	2,423	228	7,896	785	7,012	611	2,054	315	190	8	16	13,500	356	9,829	29	1,051	38,062	97,520	39.03%
LOCAL 02	66	163	9.64%	16.54%	16.60%	0.93%	4.14%	1.42%	6.37%	0.60%	20.75%	2.06%	18.42%	1.61%	5.40%	0.83%	0.50%	0.02%	0.04%	35.47%	0.94%	25.82%	0.08%	2.76%	100.00%		

DISTRITO 02 CABECERA VICTORIA DE DURANGO

PARTIDOS POLÍTICOS QUE OBTUVIERON LA MAYORÍA DE VOTOS POR EL PRINCIPIO DE MAYORIA RELATIVA POR DISTRITO ELECTORAL

DISTRITO	SECCIONES	CASILLAS	DIFERENCIA ENTRE 1° Y 2° LUGAR	PARTIDO ACCIÓN NACIONAL	PARTIDO REVOLUCIONARIO INSTITUCIONAL	P. DE LA REVOLUCIÓN DEMOCRÁTICA	PARTIDO DEL TRABAJO	PARTIDO VERDE ECOLOGISTA DE MÉXICO	MOVIMIENTO CIUDADANA	PARTIDO DURANGUENSE	MORENA	PES	REDES SOCIALES PROGRESISTAS	FUERZA POR MÉXICO	CANDIDATURA INDEPENDIENTE	NO REG	VOTOS NULOS	VOTACIÓN TOTAL EMITIDA	LISTA NOMINAL	PARTICIPACIÓN CIUDADANA
DISTRITO	SEC.	CAS.	1,096	6,566	6,457	477	1,721	540	2,423	228	8,108	785	7,012	611	2,054	29	1,051	38,062	97,520	39.03%
LOCAL 02	66	163	2.88%	17.25%	16.96%	1.25%	4.52%	1.42%	6.37%	0.60%	21.30%	2.06%	18.42%	1.61%	5.40%	0.08%	2.76%	100.00%		

PROCESO ELECTORAL

DEL ESTADO DE DURANGO 2020 - 2021

ELECCIÓN DE DIPUTADOS

POR EL PRINCIPIO DE MAYORÍA RELATIVA

DTTO 02. CABECERA DURANGO

Lista Nominal en 2021: 97,520 Electores

Votación: 38,062 Ciudadana(o)s

0% 25% 50% 75% 100%

35.47% 13,500	COALICIÓN PAN-PRI-PRD "VA POR DURANGO"	PROPIETARIO: RICARDO FIDEL PACHECO RODRÍGUEZ SUPLENTE: NOEL FERNÁNDEZ MATURINO
25.82% 9,829	COALICIÓN MORENA-PT "JUNTOS HAREMOS HISTORIA"	PROPIETARIO: ALFONSO PRIMITIVO RÍOS VÁZQUEZ SUPLENTE: MARTHA ESTELA MARTÍNEZ MEDINA
1.42% 540	PARTIDO VERDE ECOLOGISTA DE MÉXICO	PROPIETARIO: JAQUELINE CARREÓN LUGO SUPLENTE: JUANA SUHAIL CELIS SALAZAR
6.37% 2,423	MOVIMIENTO CIUDADANO	PROPIETARIO: MARÍA MARTHA PALENCIA NUÑEZ SUPLENTE: DIANA ELIZABETH SÁNCHEZ PAREDES
0.60% 228	PARTIDO DURANGUENSE	PROPIETARIO: MARÍA VERÓNICA ACOSTA SUPLENTE: MARÍA ISABEL TORRES RODRÍGUEZ
2.06% 785	PARTIDO ENCUENTRO SOLIDARIO	PROPIETARIO: LUISA VALERIA POMPA NEBLINA SUPLENTE: CLAUDIA YADIRA SILERIO BERUMEN
18.42% 7,012	REDES SOCIALES PROGRESISTAS	PROPIETARIO: HUGO GERARDO ROSALES BADILLO SUPLENTE: HUGO ENRIQUE ROSALES CRUZ
1.61% 611	FUERZA POR MÉXICO	PROPIETARIO: FRANCISCO JAVIER REYES ORTIZ SUPLENTE: SAMUEL NADAB HERNÁNDEZ FERNÁNDEZ
5.40% 2,054	CANDIDATURA MEJOR INDEPENDIENTE "C.I."	PROPIETARIO: OSCAR MANUEL ZALDIVAR ESCALANTE SUPLENTE: HILDE VIRIDIANA ESTRADA GARCÍA
0.08% 29	CANDIDATURA NO REGISTRADAS	REGISTRADOS EN EL CONSEJO MUNICIPAL CABECERA DE DTTO
2.76% 1,051	VOTOS NULOS	REGISTRADOS EN EL CONSEJO MUNICIPAL CABECERA DE DTTO

0% 25% 50% 75% 100%

1er LUGAR

PARTIDO REVOLUCIONARIO INSTITUCIONAL

CANDIDATURA GANADORA ANTE EL H. CONGRESO DEL ESTADO DE DURANGO POR EL PRINCIPIO DE MAYORÍA RELATIVA

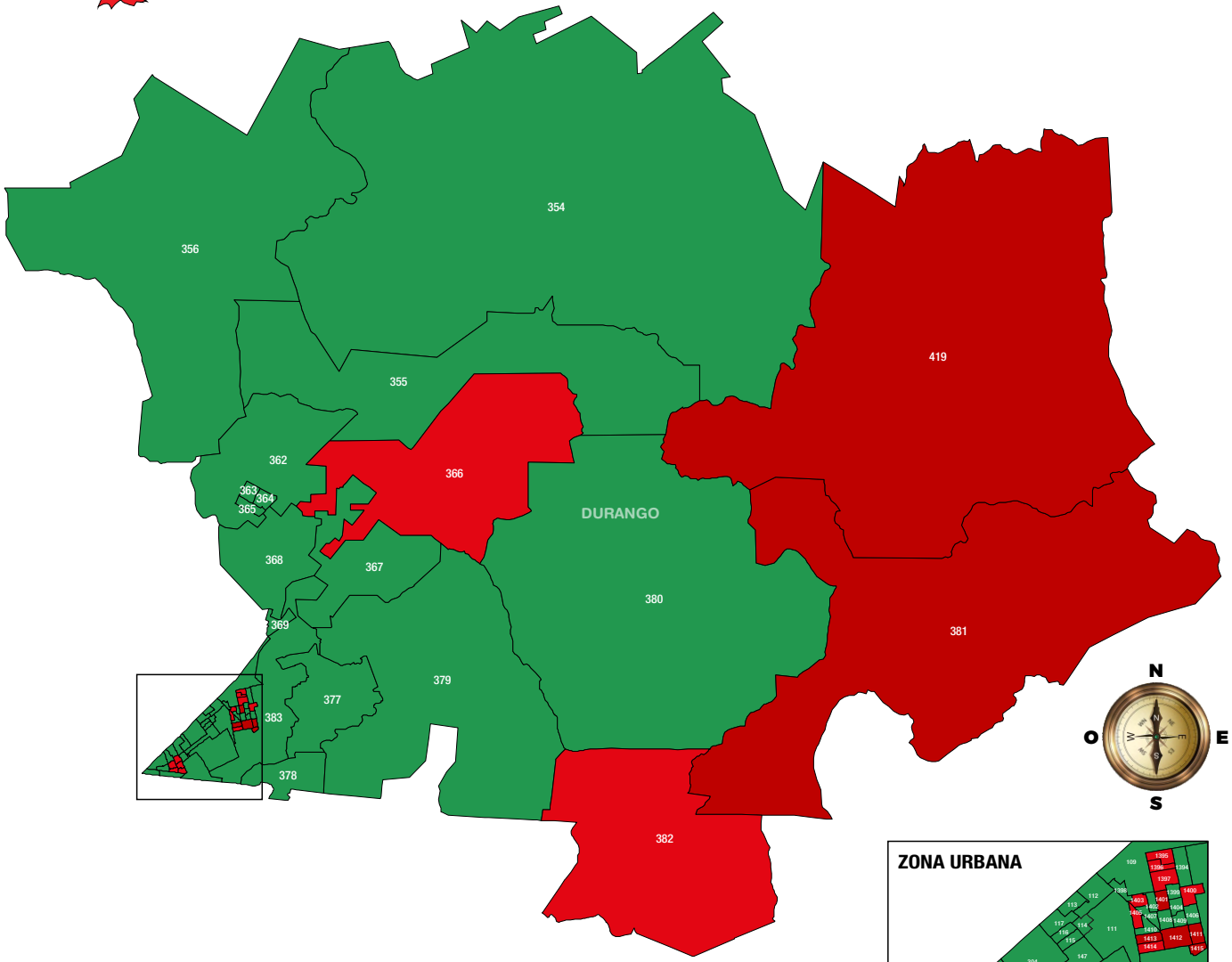

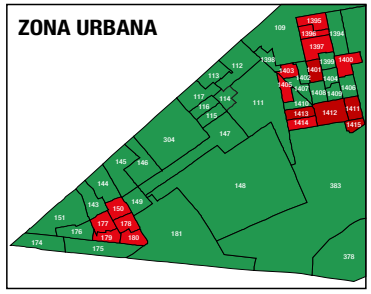

6 JUNIO 2021

ElPoderEsTuyo

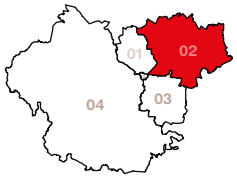

MUNICIPIO DE DURANGO

PROCESO ELECTORAL
DEL ESTADO DE DURANGO 2020 - 2021

ELECCIÓN DE DIPUTADOS
POR EL PRINCIPIO DE MAYORÍA RELATIVA

DTTO 02 CABECERA DURANGO

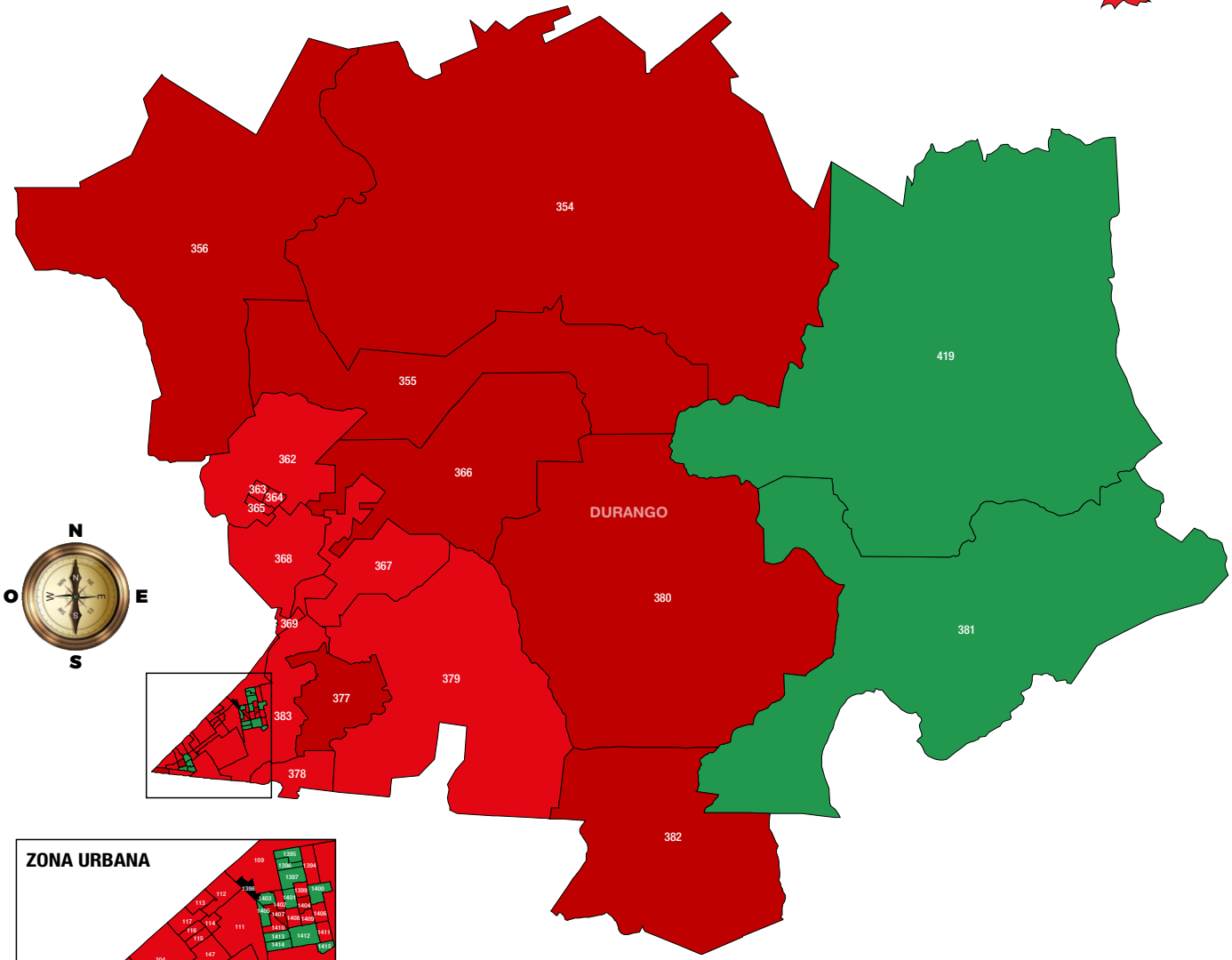

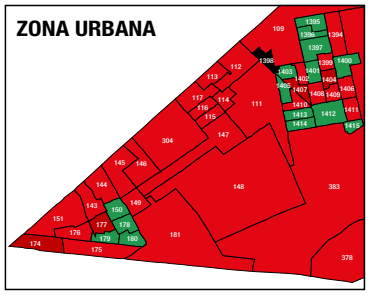

Participación Ciudadana
38,062 Electores, 39.03%

Abstención 59,458
Ciudadana(o)s, 60.97%

17.25% 6,566	PARTIDO ACCIÓN NACIONAL	MIEMBRO DE LA COALICIÓN "VA POR DURANGO"
16.96% 6,457	PARTIDO REVOLUCIONARIO INSTITUCIONAL	MIEMBRO DE LA COALICIÓN "VA POR DURANGO"
1.25% 477	PARTIDO DE LA REVOLUCIÓN DEMOCRÁTICA	MIEMBRO DE LA COALICIÓN "VA POR DURANGO"
4.52% 1,721	PARTIDO DEL TRABAJO	MIEMBRO DE LA COALICIÓN "JUNTOS HAREMOS HISTORIA"
1.42% 540	PARTIDO VERDE ECOLOGISTA DE MÉXICO	RESULTADOS POR PARTIDO POLÍTICO
6.37% 2,423	MOVIMIENTO CIUDADANO	RESULTADOS POR PARTIDO POLÍTICO
0.60% 228	PARTIDO DURANGUENSE	RESULTADOS POR PARTIDO POLÍTICO
21.30% 8,108	MORENA	MIEMBRO DE LA COALICIÓN "JUNTOS HAREMOS HISTORIA"
2.06% 785	PARTIDO ENCUENTRO SOLIDARIO	RESULTADOS POR PARTIDO POLÍTICO
18.42% 7,012	REDES SOCIALES PROGRESISTAS	RESULTADOS POR PARTIDO POLÍTICO
1.61% 611	FUERZA POR MÉXICO	RESULTADOS POR PARTIDO POLÍTICO
5.40% 2,054	MEJOR INDEPENDIENTE "C.I."	RESULTADOS POR PARTIDO POLÍTICO
0.08% 29	CANDIDATURA NO REGISTRADAS	REGISTRADOS EN EL CONSEJO MUNICIPAL CABECERA DE DTTO
2.76% 1,051	VOTOS NULOS	REGISTRADOS EN EL CONSEJO MUNICIPAL CABECERA DE DTTO

6 JUNIO 2021
ElPoderEsTuyo

PT 2°ndo LUGAR

PARTIDO DEL TRABAJO

2° LUGAR DE LA ELECCIÓN DE DIPUTADOS AL H. CONGRESO DEL ESTADO DE DURANGO POR EL PRINCIPIO DE MAYORÍA RELATIVA

PROCESO ELECTORAL

DEL ESTADO DE DURANGO 2020 - 2021

ELECCIÓN DE DIPUTADOS

POR EL PRINCIPIO DE MAYORÍA RELATIVA

DTTO 02. CABECERA DURANGO

Lista Nominal en 2021
97,520 Electores

Votación
38,062 Ciudadana(o)s

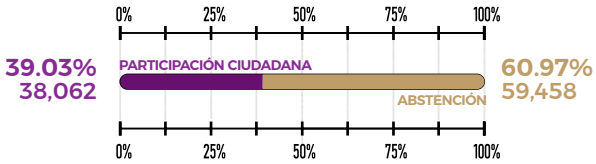

PARTICIPACIÓN CIUDADANA

DISTRIBUIDO POR GRUPOS DE VOTACIÓN, PORCENTAJES Y RANGOS ESTADÍSTICOS

No	RANGO	fi	Fi	hi	Hi
01	[00.00% a 09.00%>	00	00	0.0000	0.0000
02	[09.00% a 18.00%>	00	00	0.0000	0.0000
03	[18.00% a 27.00%>	02	02	0.0303	0.0303
04	[27.00% a 36.00%>	23	25	0.3485	0.3788
05	[36.00% a 45.00%>	24	49	0.3636	0.7424
06	[45.00% a 54.00%>	12	61	0.1818	0.9242
07	[54.00% a 63.00%>	05	66	0.0758	1.0000
08	[63.00% a 72.00%>	00	00	0.0000	0.0000
09	[72.00% a 81.00%>	00	00	0.0000	0.0000
10	[81.00% a 90.00%>	00	00	0.0000	0.0000
11	[90.00% a 100.0%>	00	00	0.0000	0.0000

TOTAL DE SECCIONES
POR RANGO DE VOTACIÓN

MEDIA 40.1308 MEDIANA 39.0837 MODA 24

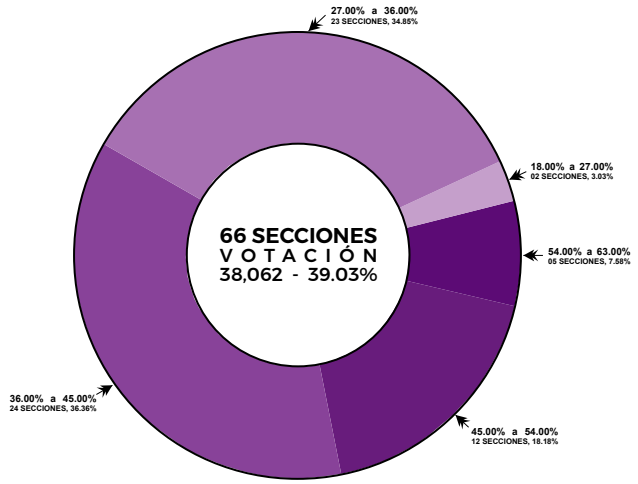

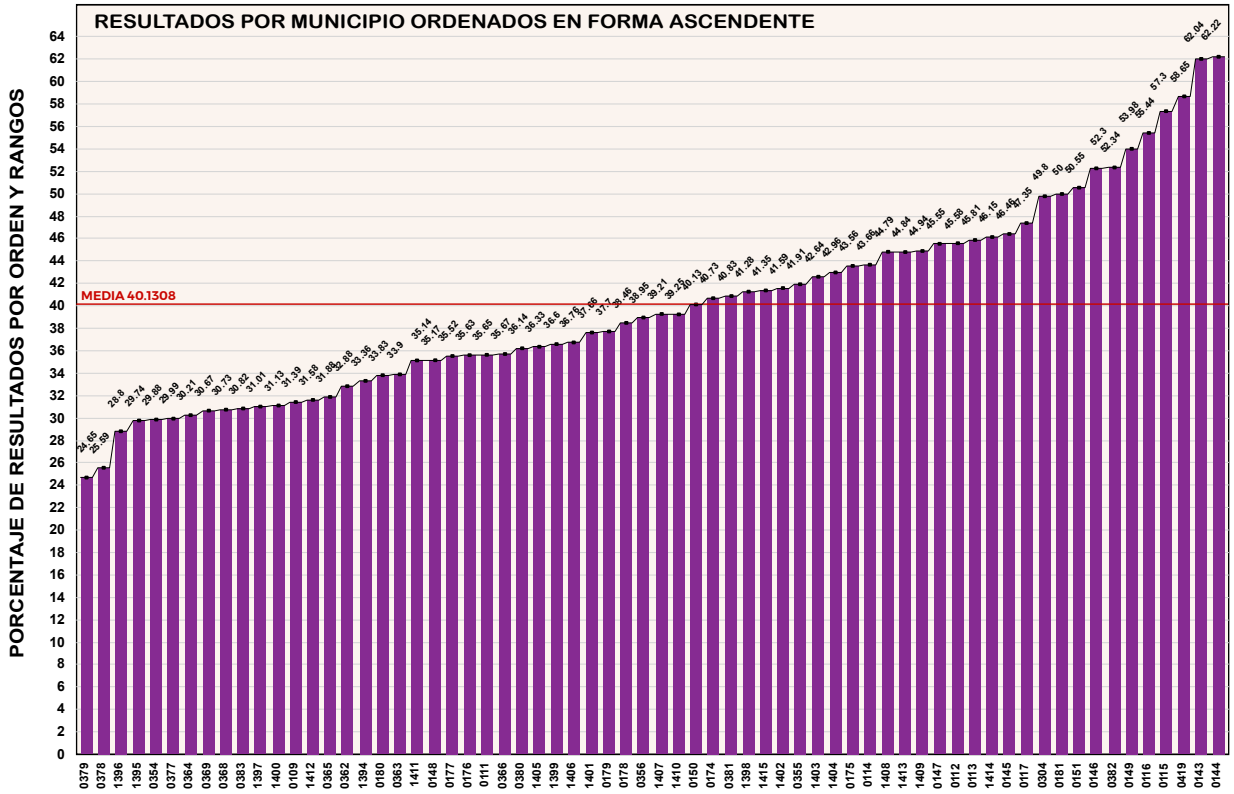

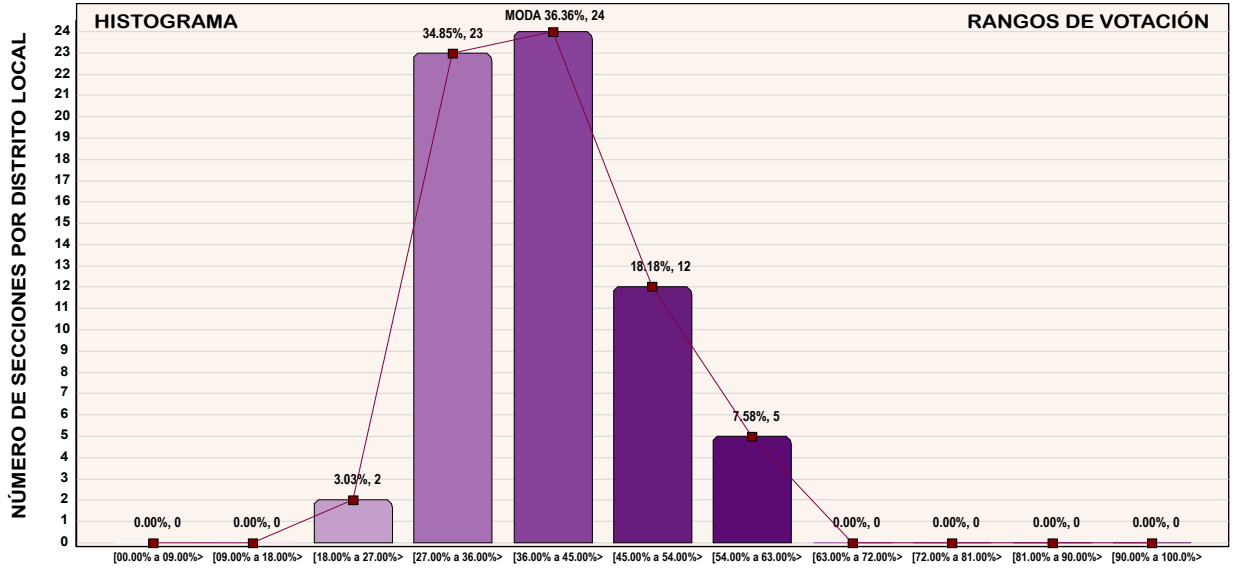

MUNICIPIO DE DURANGO

PROCESO ELECTORAL
DEL ESTADO DE DURANGO 2020 - 2021

ELECCIÓN DE DIPUTADOS
POR EL PRINCIPIO DE MAYORÍA RELATIVA

DTTO 02 CABECERA DURANGO

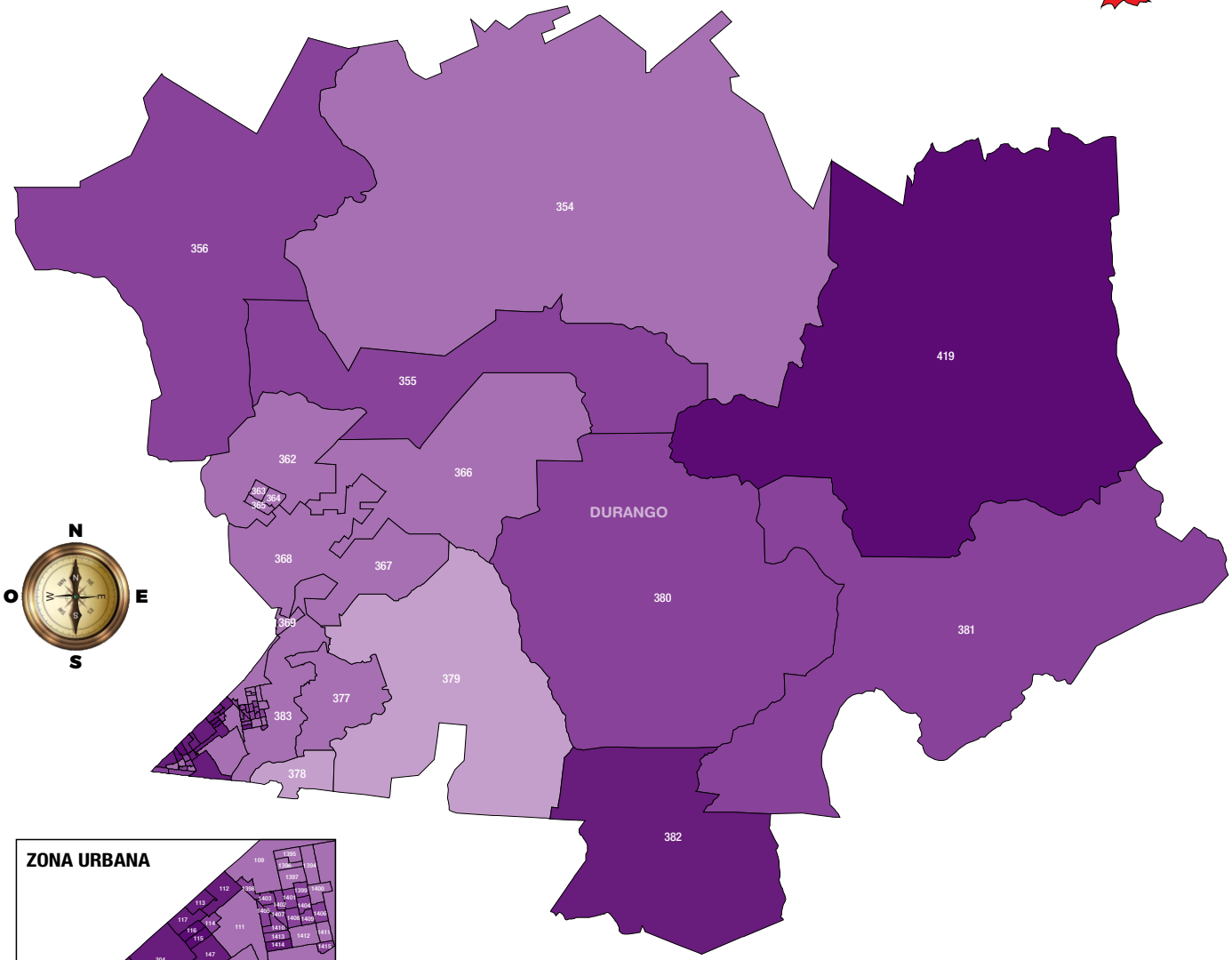

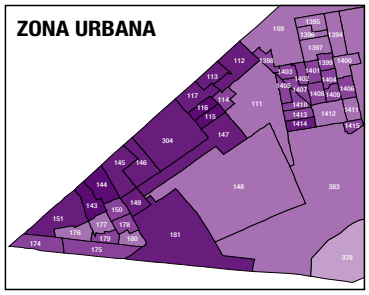

Participación Ciudadana
38,062 Electores, 39.03%

Abstención 59,458
Ciudadana(o)s, 60.97%

SECC.	P. CIUD.	SECC.	P. CIUD.	SECC.	P. CIUD.	SECC.	P. CIUD.
0379	24.65%	0180	33.83%	1410	39.25%	0113	45.81%
0378	25.59%	0363	33.90%	0150	40.13%	1414	46.15%
1396	28.80%	1411	35.14%	0174	40.73%	0145	46.46%
1395	29.74%	0148	35.17%	0381	40.83%	0117	47.35%
0354	29.88%	0177	35.52%	1398	41.28%	0304	49.80%
0377	29.99%	0176	35.63%	1415	41.35%	0181	50.00%
0364	30.21%	0111	35.65%	1402	41.59%	0151	50.55%
0369	30.67%	0366	35.67%	0355	41.91%	0146	52.30%
0368	30.73%	0380	36.14%	1403	42.64%	0382	52.34%
0383	30.82%	1405	36.33%	1404	42.96%	0149	53.98%
1397	31.01%	1399	36.60%	0175	43.56%	0116	55.44%
1400	31.13%	1406	36.76%	0114	43.66%	0115	57.30%
0109	31.39%	1401	37.66%	1408	44.79%	0419	58.65%
1412	31.58%	0179	37.70%	1413	44.84%	0143	62.04%
0365	31.88%	0178	38.46%	1409	44.94%	0144	62.22%
0362	32.88%	0356	38.95%	0147	45.55%		
1394	33.36%	1407	39.21%	0112	45.58%		

LISTA NOMINAL DE ELECTORES
DIVIDIDO POR GRUPOS DE EDAD

MUJERES 51.78% HOMBRES 48.22%

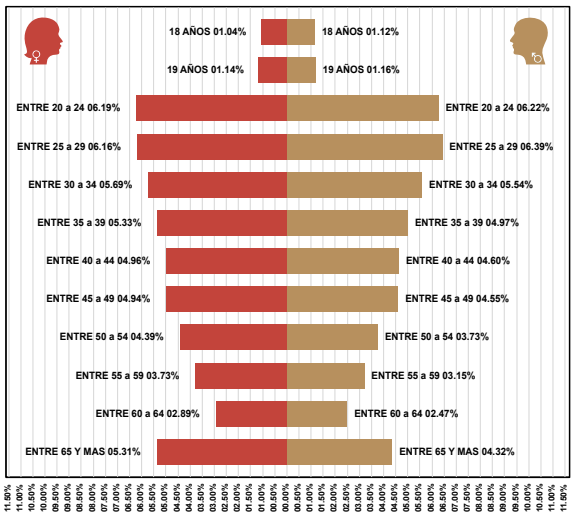

6 JUNIO 2021
ElPoderEsTuyo

PROCESO ELECTORAL

DEL ESTADO DE DURANGO 2020 - 2021

ELECCIÓN DEL PODER LEGISLATIVO

H. CONGRESO DEL ESTADO LXIX LEGISLATURA

2020 ::: 2021

DISTRITO 03
Victoria de Durango

El Distrito 03 se encuentra ubicado en la parte Central del Estado de Durango; colinda al Norte con el Distrito 02 y Distrito 05, al sur y oriente con el Distrito 15, municipio de Nombre de Dios y al poniente con el Distrito 04. El Distrito agrupa un total de 278 localidades.

Características geográficas y demográficas

El Distrito 03 se integra por 48 secciones, 29 de clasificación urbana y 19 de tipo no urbana, de las cuales se identifican de la 0182 a la 0184, de la 0218 a la 0222, de la 0250 a la 0255, de la 0276 a la 0283, de la 0296 a la 0302, de la 0384 a la 0385, de la 0391 a la 0397, de la 0402 a la 0405 y de la 0410 a la 0415.

Ubicación.

El inmueble que ocupó el Consejo Municipal de Durango en el pasado Proceso Electoral Local 2020-2021, se ubicó en la Calle Hidalgo número 360, zona centro, entre Calle Gómez Palacio y Rebote, Durango, Dgo. Este inmueble es la sede de los distritos electorales locales 01, 02, 03, 04 y 05.

N
O
E
S

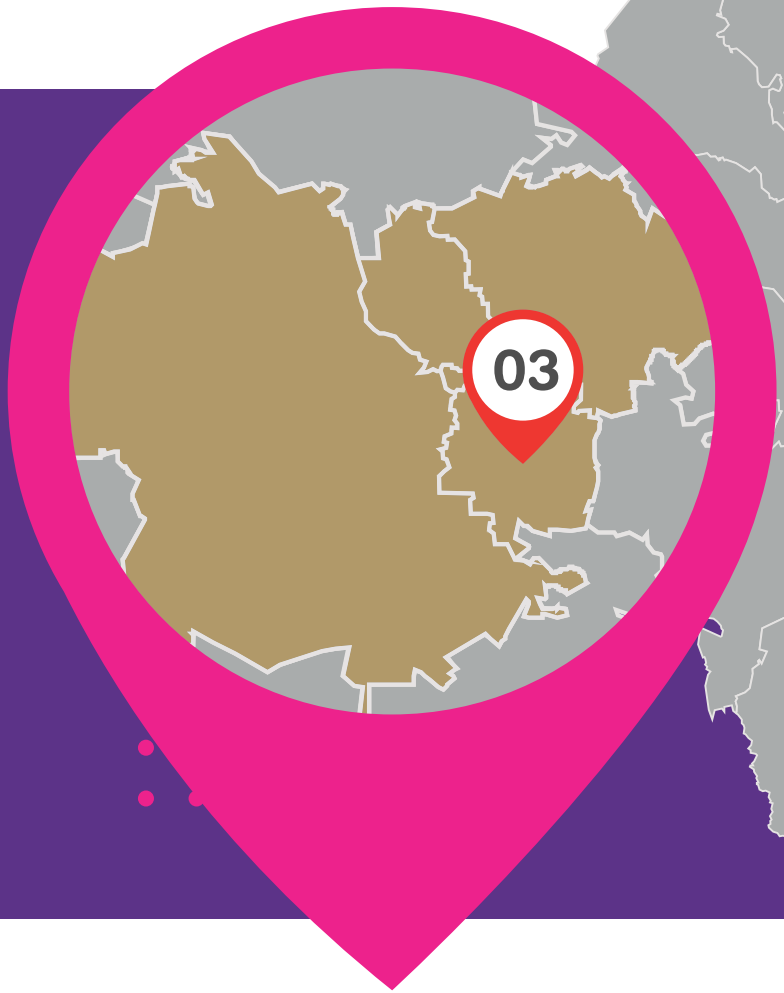
03

01
02
03
04

Vista frontal del inmueble que ocupó el Consejo Municipal cabecera de Distrito 03 de Durango, Durango.

Fuente: Dirección de Organización Electoral del Instituto Electoral y de Participación Ciudadana del Estado de Durango.

A continuación, se presenta la información respecto a las casillas aprobadas e instaladas durante los procesos electorales locales realizados entre 2016 a 2021.

Casillas aprobadas e instaladas entre 2016 a 2021 para el Distrito 03 de Durango en la elección de Diputados.

Año	Total de Secciones	Tipo de Casilla*					Tipo de domicilio**				
		Total	B.	C.	S.	E.	Total	E.	O.P.	L.P.	P.
2016	48	139	48	86	0	5	139	129	0	0	10
2018	48	148	48	94	0	6	138	138	0	0	10
2021	48	158	48	102	0	8	158	13	0	2	143

*B: Básica, C: Contigua, S: Especial, E: Extraordinaria. **E. Escuela, O.P. Oficina Pública, L.P. Lugar Público, P Particular.
Fuente: Directorio de ubicación de casillas.

Gráfica 01. Secciones Electorales Distrito 03 separadas por Urbanas y no Urbanas.

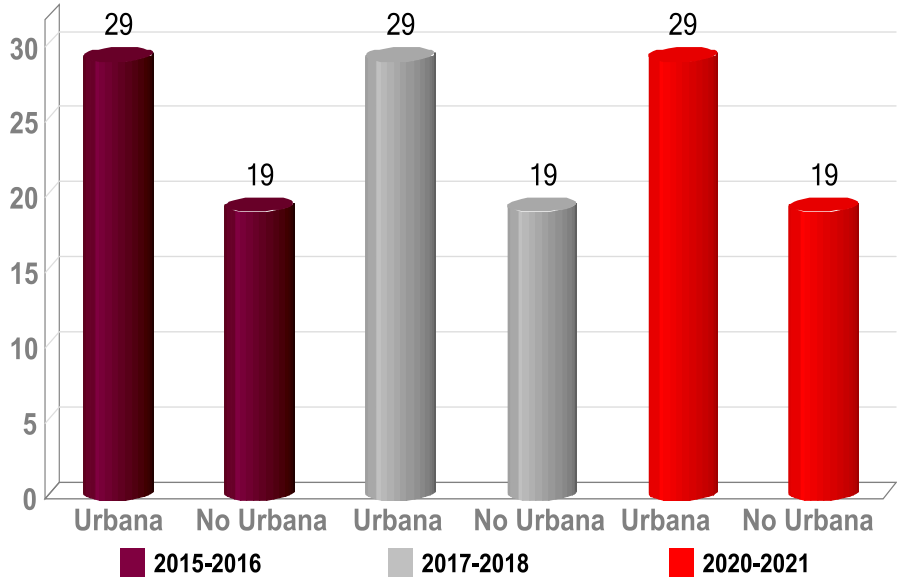

Fuente: Estadísticas Electorales de 2015 a 2021

Gráfica 02. Lista Nominal Distrito Electoral 03 dividido por género.

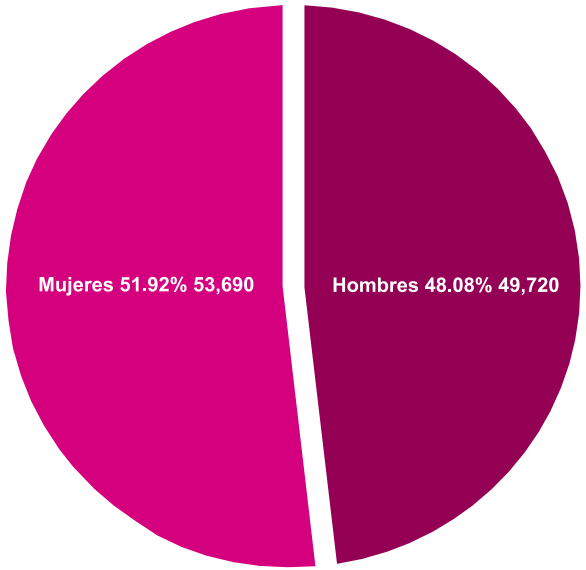

Gráfica 03. Principales tipos de vías de comunicación en territorio que comprende el Distrito 03.

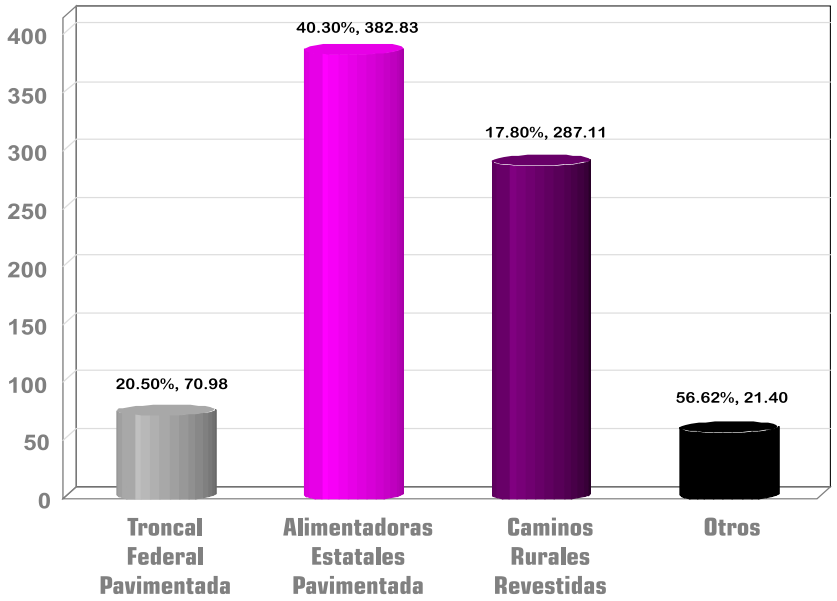

Fuente: INEGI. Información topográfica Digital Escala 1:250000 Serie III. SCT Durango, Mapa de comunicaciones y transportes 2011 Inédito.

Gráfica 04. Principales tipos de climas presentes en el territorio que comprende el Distrito 03.

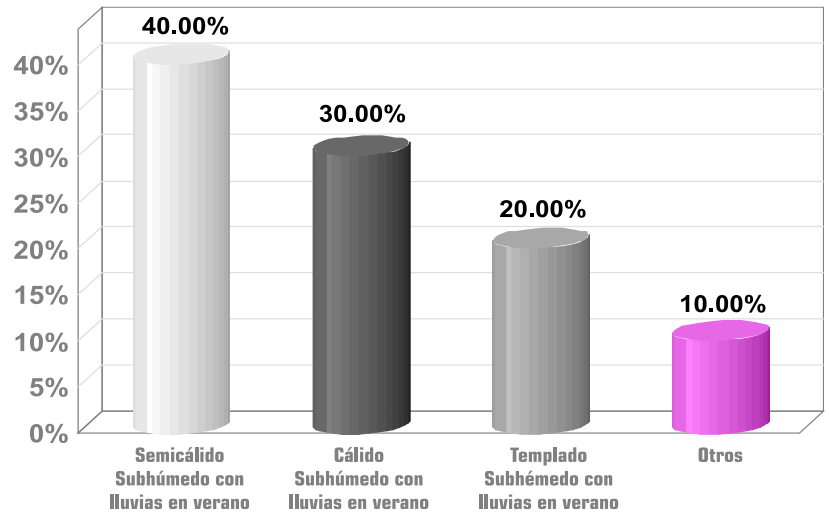

Fuente: INEGI, Continuo Nacional del conjunto de Datos Geográficos de la Carta de Climas

Gráfica 05. Principales tipos de terreno en el territorio que comprende el Distrito 03.

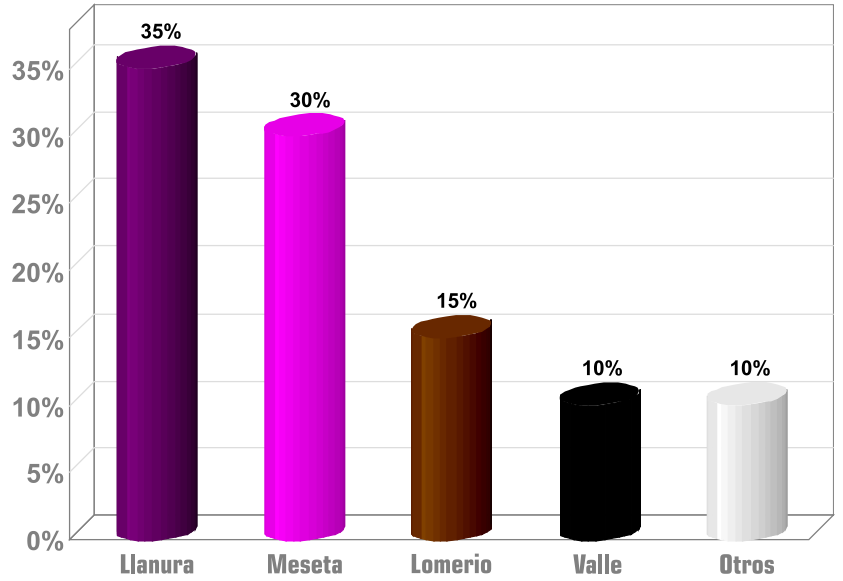

Fuente: INEGI, Continuo Nacional del Conjunto de Datos Geográficos Serie I.

Gráfico 06. Instalación de casillas entre el 2015 al 2021 en el Distrito 03 de Durango en la elección de Diputados.

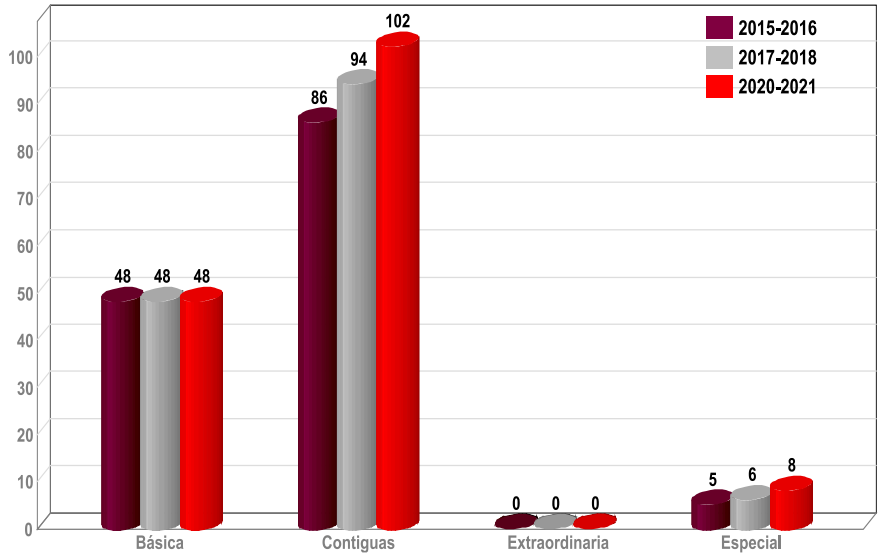

Fuente: Estadísticas Electorales de 2015 a 2021

Gráfico 07. Instalación de casillas entre 2015 al 2021 en el Distrito 03 de en la elección de Diputados por tipo de domicilio.

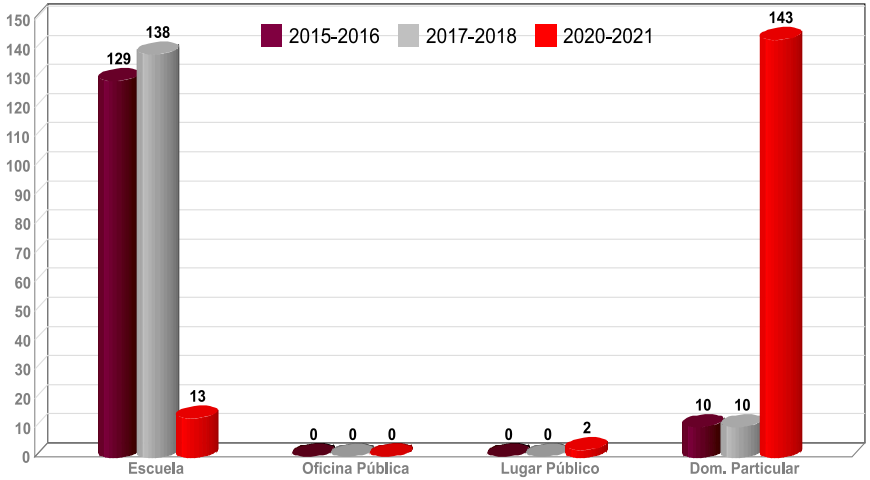

Fuente: Estadísticas Electorales de 2015 a 2021

Resultados de la votación 2015-2021 de la elección de Diputados.

A continuación, se presentan las candidaturas electas históricas de la votación ejercida por la ciudadanía en el 03 Distrito del Estado de Durango, por el cargo de Diputación de Mayoría Relativa.

Proceso Electoral	Partido Político	Diputada/Diputado Electo
2015-2016	PRD	Mar Grecia Oliva Guerrero
2017-2018	PT	Sandra Liliana Amaya Rosales
2020-2021	PRD	Francisco Londres Botello Castro

Participación ciudadana.

A continuación, se muestra un análisis gráfico con base en la Elección de Diputados en el 03 Distrito en el Estado de Durango, en los Procesos Electorales de 2015 a 2021.

Proceso Electoral	Padrón Electoral	Lista Nominal	Participación	Abstención
2015-2016	88,058	87,781	48,913	38,868
2017-2018	95,121	94,875	50,844	44,031
2020-2021	103,603	103,410	36,656	66,754

Gráfico 08. Lista Nominal y Padrón Electoral en los Procesos Electorales 2015, 2018 y 2021.

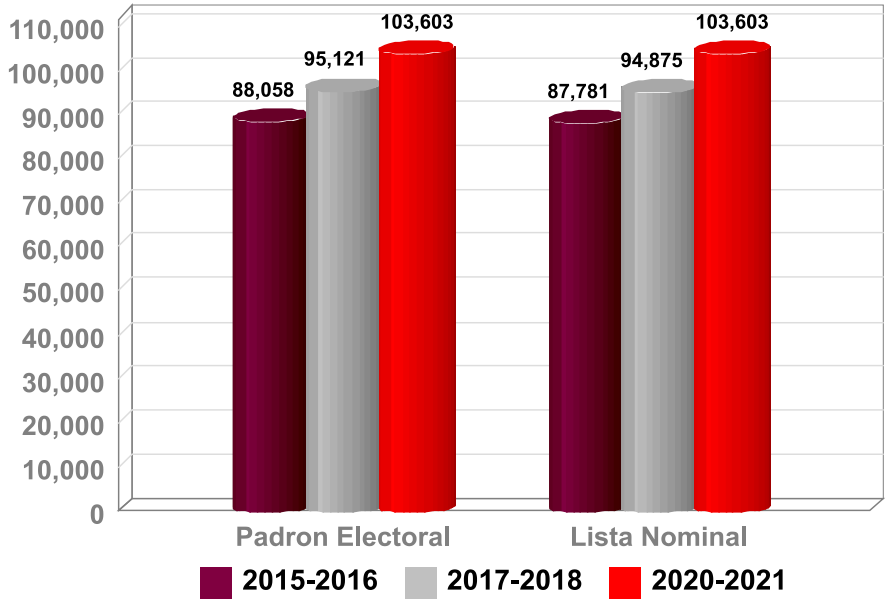

Fuente: Estadísticas Electorales Locales 2015 al 2021

Gráfico 09. Plano estatal con división distrital del estado de Durango.

Fuente: Dirección Ejecutiva del Registro Federal de Electores del INE y Departamento de Cartografía del IEPC de Durango

Gráfico 10. Participación ciudadana en el Proceso Electoral 2015-2016.

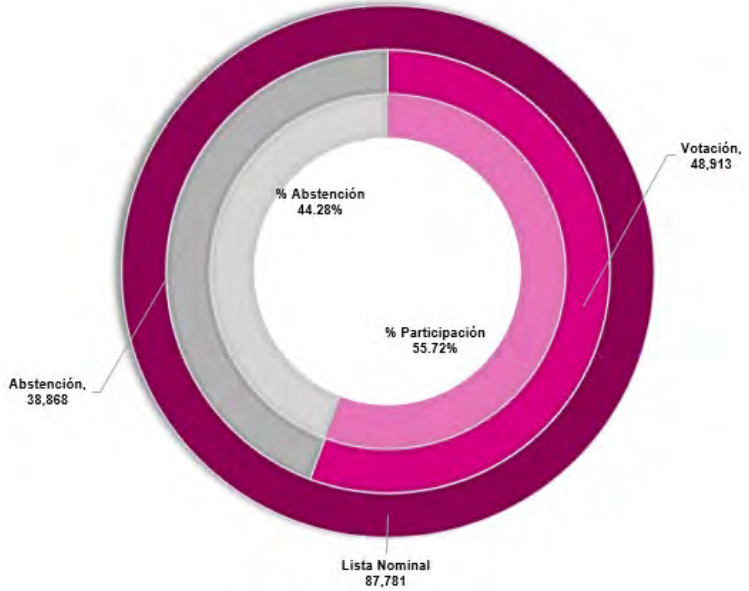

Fuente: Estadísticas Electorales Locales 2015-2016

Gráfico 11. Participación ciudadana en el Proceso Electoral 2017-2018.

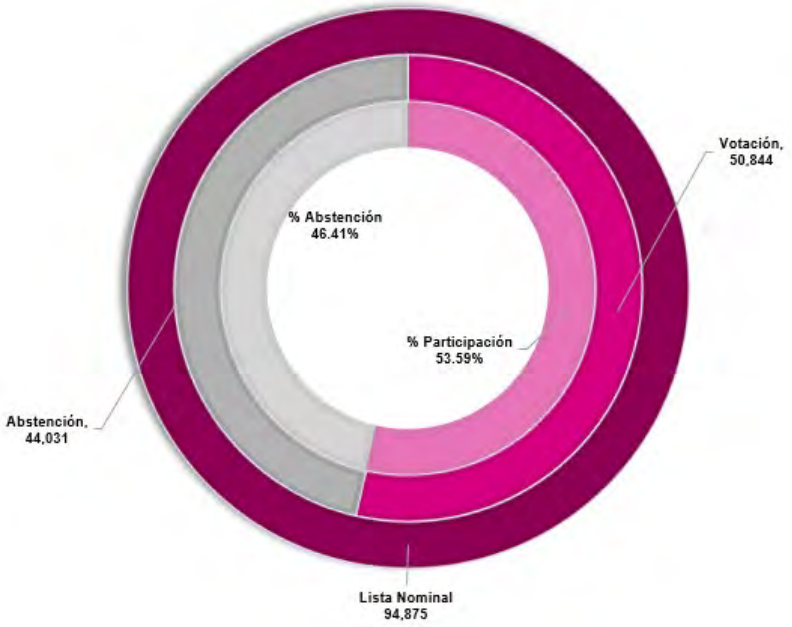

Fuente: Estadísticas Electorales Locales 2017-2018

Gráfico 12. Participación ciudadana en el Proceso Electoral 2020-2021.

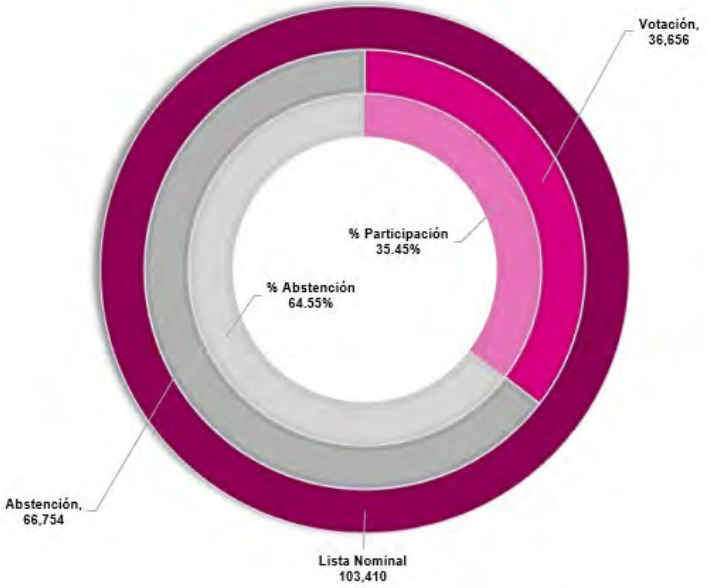

Fuente: Estadísticas Electorales Locales 2020-2021

IEPC DURANGO
INSTITUTO NACIONAL ELECTORAL
REGISTRO FEDERAL DE ELECTORES

SIMBOLOGÍA

LÍMITES

- ESTATAL
- DISTRITO ELECTORAL FEDERAL
- MUNICIPIO O AYUNTAMIENTO
- SECCIÓN
- MANCHA URBANA
- MANZANAS
- LOCALIDAD
- PAVIMENTADA
- HIDROLINEAS
- HIDROPOLIGONOS
- TERRACERIA

SECCIONES URBANAS	29
SECCIONES NO URBANAS	19
TOTAL DE SECCIONES	48

SECCIONES

0182, 0183, 0184, 0218, 0219, 0220, 0221, 0222, 0250, 0251, 0252, 0253, 0254, 0255, 0276, 0277, 0278, 0279, 0280, 0281, 0282, 0283, 0296, 0297, 0298, 0299, 0300, 0301, 0302, 0384, 0385, 0391, 0392, 0393, 0394, 0395, 0396, 0397, 0402, 0403, 0404, 0405, 0410, 0411, 0412, 0413, 0414 y 0415.

CABECERAS

- CAPITAL DEL ESTADO
- IEPC DURANGO Y JUNTA LOCAL EJECUTIVA (JLE)
- MUNICIPIO O AYUNTAMIENTO

UBICACIÓN DE LA ENTIDAD EN EL PAÍS

UBICACIÓN DEL DISTRITO EN LA ENTIDAD

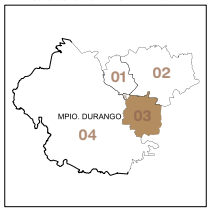

CLAVES GEOELECTORALES

DISTRITO ELECTORAL FEDERAL	00
MUNICIPIO O AYUNTAMIENTO	000
SECCIÓN	0000

PLANO DISTRITAL SECCIONAL

ULTIMA ACTUALIZACIÓN
FEBRERO 2021

IDENTIFICACIÓN ELECTORAL

ENTIDAD: DURANGO 10
DISTRITO ELECTORAL FEDERAL: 01 y 04
TOTAL DE MUNICIPIOS: 01

MUNICIPIOS
DURANGO - CABECERA DISTRITAL

DISTRITO 03

DISTRITO ELECTORAL LOCAL
CABECERA VICTORIA DE DURANGO

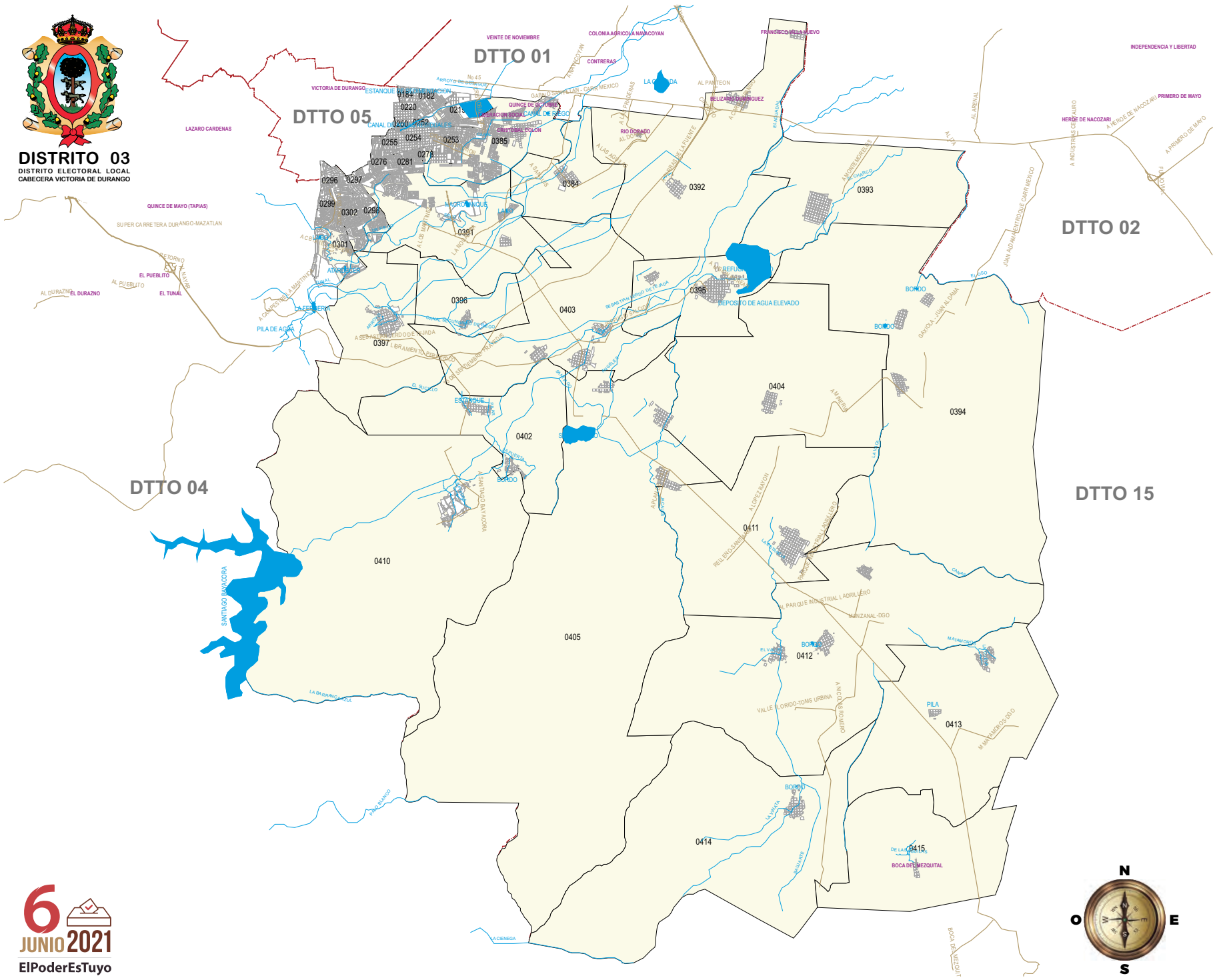

6 JUNIO 2021
ElPoderEsTuyo

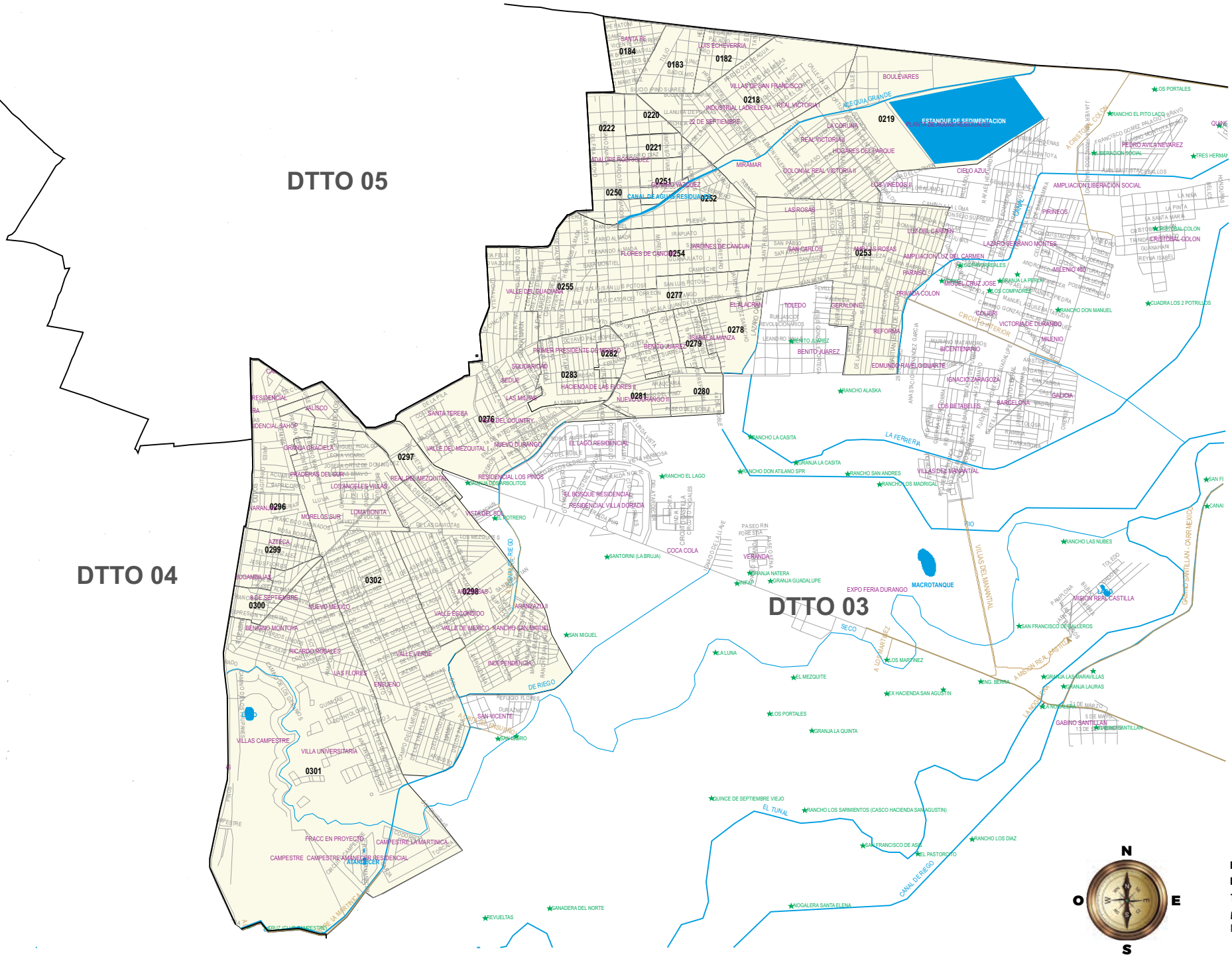

IEPC DURANGO
INSTITUTO NACIONAL ELECTORAL
REGISTRO FEDERAL DE ELECTORES

SIMBOLOGÍA

LÍMITES

- ESTATAL
- DISTRITO ELECTORAL FEDERAL
- MUNICIPIO O AYUNTAMIENTO
- SECCIÓN
- MANCHA URBANA
- MANZANAS
- LOCALIDAD
- PAVIMENTADA
- HIDROLINEAS
- HIDROPOLIGONOS
- TERRACERIA

SECCIONES URBANAS	29
SECCIONES NO URBANAS	19
TOTAL DE SECCIONES	48

SECCIONES

0182, 0183, 0184, 0218, 0219, 0220, 0221, 0222, 0250, 0251, 0252, 0253, 0254, 0255, 0276, 0277, 0278, 0279, 0280, 0281, 0282, 0283, 0296, 0297, 0298, 0299, 0300, 0301, 0302, 0384, 0385, 0391, 0392, 0393, 0394, 0395, 0396, 0397, 0402, 0403, 0404, 0405, 0410, 0411, 0412, 0413, 0414 y 0415.

CABECERAS

- CAPITAL DEL ESTADO
- IEPC DURANGO Y JUNTA LOCAL EJECUTIVA
- MUNICIPIO O AYUNTAMIENTO

UBICACIÓN DE LA ENTIDAD EN EL PAÍS

UBICACIÓN DEL DISTRITO EN LA ENTIDAD

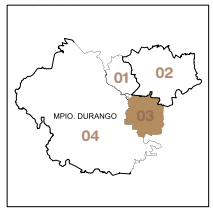

CLAVES GEOELECTORALES

DISTRITO ELECTORAL FEDERAL	00
MUNICIPIO O AYUNTAMIENTO	000
SECCIÓN	0000

PLANO DISTRITAL SECCIONAL

ULTIMA ACTUALIZACIÓN
FEBRERO 2021

IDENTIFICACIÓN ELECTORAL

ENTIDAD:	DURANGO 10
DISTRITO ELECTORAL FEDERAL:	01 y 04
TOTAL DE MUNICIPIOS:	01

MUNICIPIOS
DURANGO - CABECERA DISTRITAL

IEPC DURANGO

ELECCIÓN DE DIPUTADOS POR EL PRINCIPIO DE MAYORIA RELATIVA

RESULTADOS POR PARTIDOS POLÍTICOS Y COALICIONES ELECTORALES

SISTEMA DE CÓMPUTOS DEL PROCESO ORDINARIO 2020 - 2021

6 JUNIO 2021 ElPoderEsTuyo

DISTRITO 03 CABECERA VICTORIA DE DURANGO

RESULTADOS DE LOS PARTIDOS POLÍTICOS, COALICIONES Y CANDIDATURA INDEPENDIENTE POR CASILLA

NÚMERO	SECCIÓN	CASILLA	DIFERENCIA ENTRE 1° Y 2° LUGAR	PAN	PRI	PRD	PT	PVEM	MC	PD	MORENA	PES	RSP	F. POR MÉXICO	C.I.	Combinación coalición "Va por Durango" PAN-PRI-PRD	Combinación coalición "Va por Durango" PAN PRI	Combinación coalición "Va por Durango" PAN PRD	Combinación coalición "Va por Durango" PRI PRD	VA POR DURANGO	Combinación MORENA PT	JUNTOS HAREMOS HISTORIA	NO REG	NULOS	VOTACIÓN TOTAL EMITIDA	LISTA NOMINAL	PARTICIPACIÓN CIUDADANA
1	0182	B1	20	42	28	1	8	4	18	1	42	1	14	4	6	0	0	0	0	71	1	51	0	9	179	442	40.50%
2	0182	C1	14	36	42	5	10	1	13	0	57	5	10	8	1	0	2	0	1	86	5	72	0	6	202	441	45.80%
MUN 05	0182	2	34	78	70	6	18	5	31	1	99	6	24	12	7	0	2	0	1	157	6	123	0	15	381	883	43.15%
3	0183	B1	16	37	30	0	3	7	18	1	52	0	8	2	2	1	3	0	0	71	0	55	0	2	166	418	39.71%
4	0183	C1	10	24	27	2	7	6	12	0	37	2	8	3	1	0	2	0	0	55	1	45	0	7	139	417	33.33%
MUN 05	0183	2	26	61	57	2	10	13	30	1	89	2	16	5	3	1	5	0	0	126	1	100	0	9	305	835	36.53%
5	0184	B1	22	63	34	2	3	7	18	2	77	5	13	5	3	3	4	0	0	106	4	84	0	7	250	577	43.33%
6	0184	C1	16	47	47	2	4	2	32	2	72	2	13	5	5	0	0	0	0	96	4	80	0	5	242	577	41.94%
MUN 05	0184	2	38	110	81	4	7	9	50	4	149	7	26	10	8	3	4	0	0	202	8	164	0	12	492	1,154	42.63%
7	0218	B1	88	99	71	4	7	4	39	0	84	4	11	13	9	7	0	0	0	181	2	93	0	4	358	677	52.88%
8	0218	C1	93	94	70	2	2	13	37	1	75	4	14	12	8	2	2	0	0	170	0	77	0	11	347	677	51.26%
9	0218	C2	109	102	75	3	7	10	39	2	69	4	21	8	8	3	2	0	0	185	0	76	0	5	358	677	52.88%
10	0218	C3	52	78	79	2	13	12	41	1	94	3	16	8	7	3	0	0	0	162	3	110	1	3	364	677	53.77%
11	0218	C4	91	110	57	3	9	6	46	0	75	4	14	7	7	6	0	0	0	176	1	85	0	10	355	677	52.44%
MUN 05	0218	5	433	483	352	14	38	45	202	4	397	19	76	48	39	21	4	0	0	874	6	441	1	33	1,782	3,385	52.64%
12	0219	B1	5	46	24	6	8	8	18	1	76	4	11	10	6	3	1	0	0	80	1	85	0	13	236	696	33.91%
13	0219	C1	14	39	27	8	12	8	28	0	74	8	26	4	6	0	0	0	0	74	2	88	0	8	250	696	35.92%
14	0219	C2	17	42	35	12	11	5	21	3	62	9	14	4	7	3	1	0	0	93	3	76	0	10	242	696	34.77%
15	0219	C3	23	52	33	6	7	6	13	0	65	6	10	4	5	4	1	0	0	96	1	73	0	7	220	695	31.65%
MUN 05	0219	4	21	179	119	32	38	27	80	4	277	27	61	22	24	10	3	0	0	343	7	322	0	38	948	2,783	34.06%
16	0220	B1	49	45	60	5	4	8	20	1	59	3	7	6	4	2	1	0	0	113	1	64	0	7	233	624	37.34%
MUN 05	0220	1	49	45	60	5	4	8	20	1	59	3	7	6	4	2	1	0	0	113	1	64	0	7	233	624	37.34%
17	0221	B1	65	73	49	4	8	6	25	2	55	2	14	5	1	0	3	0	0	129	1	64	0	3	251	660	38.03%
MUN 05	0221	1	65	73	49	4	8	6	25	2	55	2	14	5	1	0	3	0	0	129	1	64	0	3	251	660	38.03%
18	0222	B1	13	38	40	8	13	3	11	0	60	5	12	4	5	0	0	0	0	86	0	73	0	9	208	644	32.30%
19	0222	C1	40	48	50	3	9	6	19	2	54	5	20	9	4	4	2	0	0	107	4	67	0	4	243	644	37.73%
MUN 05	0222	2	53	86	90	11	22	9	30	2	114	10	32	13	9	4	2	0	0	193	4	140	0	13	451	1,288	35.02%
20	0250	B1	11	30	17	7	6	2	16	0	56	4	16	5	1	0	0	1	0	55	4	66	0	9	174	475	36.63%
21	0250	C1	1	23	28	3	5	2	18	0	46	2	10	7	2	1	0	0	0	55	3	54	3	3	156	474	32.91%
MUN 05	0250	2	10	53	45	10	11	4	34	0	102	6	26	12	3	1	0	1	0	110	7	120	3	12	330	949	34.77%
22	0251	B1	29	16	15	2	9	5	10	0	52	3	10	7	4	1	0	0	0	34	2	63	0	4	140	450	31.11%
23	0251	C1	12	16	29	2	11	2	10	0	49	3	5	5	3	0	1	0	0	48	0	60	0	9	145	450	32.22%
MUN 05	0251	2	41	32	44	4	20	7	20	0	101	6	15	12	7	1	1	0	0	82	2	123	0	13	285	900	31.67%
24	0252	B1	11	17	31	6	6	5	14	0	39	4	15	6	4	2	0	1	0	57	1	46	1	7	159	602	26.41%
25	0252	C1	26	27	47	7	3	2	10	0	51	4	12	0	1	2	0	0	0	83	3	57	0	3	172	601	28.62%
26	0252	C2	2	23	28	7	6	3	20	0	52	5	6	3	2	1	0	0	0	59	3	61	0	5	164	601	27.29%
MUN 05	0252	3	35	67	106	20	15	10	44	0	142	13	33	9	7	5	0	1	0	199	7	164	1	15	495	1,804	27.44%
27	0253	B1	6	22	37	4	9	4	23	3	51	3	17	4	0	2	1	0	0	66	0	60	0	7	187	744	25.13%
28	0253	C1	2	33	28	4	10	5	8	2	60	5	14	11	1	3	1	0	0	69	1	71	0	8	194	744	26.08%
29	0253	C2	0	24	35	4	7	1	10	2	54	4	11	5	6	1	0	0	0	64	3	64	0	5	172	744	23.12%
30	0253	C3	29	32	35	8	11	0	11	1	43	5	23	3	2	2	5	0	1	83	0	54	0	4	186	744	25.00%
31	0253	C4	14	13	32	4	10	4	16	1	54	4	16	8	2	1	1	0	0	51	1	65	0	2	169	743	22.75%
32	0253	C5	13	33	30	3	10	3	11	4	52	4	17	8	3	6	1	2	0	75	0	62	0	7	194	743	26.11%
33	0253	C6	13	24	37	5	7	5	9	0	45	6	19	7	4	0	0	0	0	66	1	53	0	4	173	743	23.28%
34	0253	C7	4	27	34	4	8	3	10	1	50	5	19	4	1	0	1	0	0	66	4	62	0	4	175	743	23.55%
35	0253	C8	3	24	29	7	7	1	5	1	51	1	13	3	2	2	2	0	0	64	3	61	0	5	156	743	21.00%
36	0253	C9	3	32	33	2	14	7	10	0	54	3	13	5	2	3	2	0	0	72	1	69	1	5	187	743	25.17%
MUN 05	0253	10	55	264	330	45	93	33	113	15	514	40	162	58	23	20	14	2	1	676	14	621	1	51	1,793	7,434	24.12%
37	0254	B1	14	39	38	8	14	8	13	4	59	4	17	4	1	4	1	0	0	90	3	76	1	11	229	730	31.37%
38	0254	C1	16	30	36	8	8	6	16	4	51	2	13	3	1	0	1	0	0	75	0	59	0	10	189	729	25.93%
39	0254	C2	16	32	37	4	9	6	12	1	57	4	15	4	1	0	1	1	7	82	0	66	0	10	201	729	27.57%
MUN 05	0254	3	46	101	111	20	31	20	41	9	167	10	45	11	3	4	3	1	7	247	3	201	1	31	619	2,188	28.29%
40	0255	B1	10	35	34	4	11	7	18	2	54	1	10	4	5	2	1	0	0	76	1	66	0	14	203	663	30.62%
41	0255	C1	13	44	32	2	9	10	16	2	57	6	10	3	5	1	2	0	0	81	2	68	0	3	204	662	30.82%
42	0255	C2	3	37	32	2	11	5	20	1	63	2	10	8	0	4	1	0	0	76	5	79	0	12	213	662	32.18%
43	0255	C3	22	23	37	3	10	4	19	2	75	6	15	10	2	3	0	0	0	66	3	88	0	8	220	662	33.23%
MUN 05	0255	4	2	139	135	11	41	26	73	7	249	15	45	25	12	10	4	0	0	299	11	301	0	37	840	2,649	31.71%

ELECCIÓN DE DIPUTADOS POR EL PRINCIPIO DE MAYORIA RELATIVA

RESULTADOS POR PARTIDOS POLÍTICOS Y COALICIONES ELECTORALES

SISTEMA DE CÓMPUTOS DEL PROCESO ORDINARIO 2020 - 2021

6 JUNIO 2021 ElPoderEsTuyo

DISTRITO 03 CABECERA VICTORIA DE DURANGO

RESULTADOS DE LOS PARTIDOS POLÍTICOS, COALICIONES Y CANDIDATURA INDEPENDIENTE POR CASILLA

NÚMERO	SECCIÓN	CASILLA	DIFERENCIA ENTRE 1° Y 2° LUGAR	PAN	PRI	PRD	PT	PVEM	MC	PD	MORENA	PES	RSP	F. POR MÉXICO	C.I.	Combinación coalición "Va por Durango" PAN-PRI-PRD	Combinación coalición "Va por Durango" PAN PRI	Combinación coalición "Va por Durango" PAN PRD	Combinación coalición "Va por Durango" PRI PRD	VA POR DURANGO	Combinación PT morena	JUNTOS HAREMOS HISTORIA	NO REG	NULOS	VOTACIÓN TOTAL EMITIDA	LISTA NOMINAL	PARTICIPACIÓN CIUDADANA
44	0276	B1	84	85	60	5	6	6	22	3	59	5	13	8	4	3	0	0	0	153	4	69	0	4	287	700	41.00%
45	0276	C1	86	88	61	6	6	14	20	1	63	5	21	3	4	1	0	1	0	157	2	71	0	7	303	700	43.29%
46	0276	C2	71	97	57	2	8	6	19	0	79	9	16	9	6	6	2	1	0	165	7	94	1	12	337	700	48.14%
47	0276	C3	40	69	54	1	14	8	19	3	75	8	15	5	8	5	4	0	0	133	4	93	1	4	297	700	42.43%
48	0276	C4	62	69	66	5	14	5	21	2	66	7	18	4	4	2	1	0	0	143	1	81	0	5	290	699	41.49%
49	0276	C5	43	74	52	3	12	7	25	0	83	4	11	12	3	6	2	0	1	138	0	95	0	8	303	699	43.35%
50	0276	C6	87	102	50	4	4	12	24	1	66	7	9	5	4	7	1	1	0	165	8	78	0	13	318	699	45.49%
51	0276	C7	66	92	50	4	12	10	21	0	73	4	12	8	6	7	2	0	0	155	4	89	1	2	308	699	44.06%
52	0276	C8	43	71	51	3	10	11	30	3	77	7	18	6	5	5	1	0	0	131	1	88	0	10	309	699	44.21%
53	0276	C9	44	67	46	5	9	8	18	2	67	1	19	4	5	4	1	0	0	123	3	79	1	8	268	699	38.34%
54	0276	C10	31	77	48	3	11	10	27	3	89	1	11	3	7	3	1	0	1	133	2	102	0	3	300	699	42.92%
MUN 05	0276	11	657	891	595	41	106	97	246	18	797	58	163	67	56	49	15	3	2	1,596	36	939	4	76	3,320	7,693	43.16%
55	0277	B1	22	30	47	5	8	6	11	1	51	5	7	3	2	2	1	0	0	85	4	63	0	3	186	694	26.80%
56	0277	C1	19	23	35	7	9	3	11	3	37	3	7	4	1	0	3	0	0	68	3	49	1	12	162	694	23.34%
MUN 05	0277	2	41	53	82	12	17	9	22	4	88	8	14	7	3	2	4	0	0	153	7	112	1	15	348	1,388	25.07%
57	0278	B1	39	27	36	18	12	0	9	1	32	7	13	5	2	2	3	0	0	86	3	47	0	4	174	549	31.69%
58	0278	C1	61	33	46	12	15	2	12	0	17	2	16	4	0	1	2	1	0	95	2	34	0	3	168	549	30.60%
59	0278	C2	38	22	34	10	17	0	10	5	22	5	8	3	2	8	3	1	0	78	1	40	0	9	160	548	29.20%
MUN 05	0278	3	138	82	116	40	44	2	31	6	71	14	37	12	4	11	8	2	0	259	6	121	0	16	502	1,646	30.50%
60	0279	B1	19	27	43	5	12	2	11	1	47	8	5	8	3	5	1	0	0	81	3	62	0	7	188	614	30.62%
61	0279	C1	36	28	46	7	7	6	12	0	43	7	10	2	3	5	1	0	0	87	1	51	0	7	185	613	30.18%
MUN 05	0279	2	55	55	89	12	19	8	23	1	90	15	15	10	6	10	2	0	0	168	4	113	0	14	373	1,227	30.40%
62	0280	B1	21	64	40	7	11	6	32	2	79	9	14	5	6	2	0	0	0	113	2	92	0	15	294	692	42.49%
63	0280	C1	10	53	34	2	10	5	31	0	74	9	10	8	6	2	4	0	0	95	1	85	0	8	257	692	37.14%
64	0280	C2	11	46	44	1	10	7	35	1	94	2	11	4	6	4	1	0	0	96	3	107	0	2	271	692	39.16%
MUN 05	0280	3	20	163	118	10	31	18	98	3	247	20	35	17	18	8	5	0	0	304	6	284	0	25	822	2,076	39.60%
65	0281	B1	40	73	40	11	13	10	25	3	76	7	14	8	10	4	2	1	0	131	2	91	1	11	311	724	42.96%
66	0281	C1	28	69	43	5	16	5	24	3	78	7	13	8	10	2	4	0	1	124	2	96	1	4	295	724	40.75%
67	0281	C2	5	48	43	0	12	3	19	1	86	4	21	7	5	4	2	0	0	97	4	102	1	8	268	723	37.07%
MUN 05	0281	3	63	190	126	16	41	18	68	7	240	18	48	23	25	10	8	1	1	352	8	289	3	23	874	2,171	40.26%
68	0282	B1	9	49	37	8	17	6	25	1	83	12	26	11	2	2	1	0	0	97	6	106	0	9	295	708	41.67%
MUN 05	0282	1	9	49	37	8	17	6	25	1	83	12	26	11	2	2	1	0	0	97	6	106	0	9	295	708	41.67%
69	0283	B1	16	79	41	4	12	16	36	2	99	7	9	4	5	2	5	0	0	131	4	115	0	8	333	704	47.30%
70	0283	C1	18	77	59	6	22	4	36	2	106	8	10	9	8	4	1	0	0	147	1	129	0	9	362	704	51.42%
71	0283	C2	23	84	51	4	16	10	40	2	98	6	16	9	9	2	0	0	0	141	4	118	1	12	364	703	51.78%
MUN 05	0283	3	57	240	151	14	50	30	112	6	303	21	35	22	22	8	6	0	0	419	9	362	1	29	1,059	2,111	50.17%
72	0296	B1	126	115	63	8	10	3	31	2	56	1	19	7	3	5	2	0	1	194	2	68	0	8	336	588	57.14%
73	0296	C1	109	120	57	5	10	5	20	0	71	2	12	5	5	5	9	0	0	196	6	87	0	9	341	588	57.99%
74	0296	C2	119	116	66	3	9	16	28	1	60	4	10	5	5	3	2	0	0	190	2	71	0	6	336	588	57.14%
75	0296	C3	115	109	68	2	13	5	33	1	62	3	10	9	5	10	1	0	0	190	0	75	0	6	337	587	57.41%
MUN 05	0296	4	469	460	254	18	42	29	112	4	249	10	51	26	18	23	14	0	1	770	10	301	0	29	1,350	2,351	57.42%
76	0297	B1	80	93	59	3	13	6	32	0	71	6	13	9	2	6	4	0	0	165	1	85	0	11	329	688	47.82%
77	0297	C1	56	87	68	4	10	15	39	3	97	9	11	11	3	5	1	0	0	165	2	109	0	8	373	687	54.29%
MUN 05	0297	2	136	180	127	7	23	21	71	3	168	15	24	20	5	11	5	0	0	330	3	194	0	19	702	1,375	51.05%
78	0298	B1	57	76	56	3	10	8	24	0	70	9	11	4	7	2	0	0	0	137	0	80	0	4	284	686	41.40%
79	0298	C1	88	86	60	2	8	12	27	0	63	13	11	9	5	8	5	0	0	161	2	73	0	5	316	685	46.13%
80	0298	C2	67	74	42	8	9	9	24	1	51	9	12	7	7	3	1	0	0	128	1	61	0	6	264	685	38.54%
81	0298	C3	83	86	54	8	8	9	17	0	58	4	12	7	4	2	1	0	0	151	2	68	0	8	280	685	40.88%
82	0298	C4	54	79	46	7	3	8	14	4	76	9	8	3	4	4	1	0	0	137	4	83	0	9	279	685	40.73%
83	0298	C5	21	69	37	5	10	11	19	0	83	5	11	2	5	3	1	0	0	115	1	94	0	5	267	685	38.98%
84	0298	C6	46	89	42	9	13	12	22	0	80	5	10	8	4	4	0	0	0	144	5	98	0	9	312	685	45.55%
85	0298	C7	63	86	44	3	9	3	20	0	55	4	9	7	6	0	0	0	0	133	6	70	0	7	259	685	37.81%
MUN 05	0298	8	479	645	381	45	70	72	167	5	536	58	84	47	42	26	9	0	0	1,106	21	627	0	53	2,261	5,481	41.25%
86	0299	B1	3	56	39	2	17	7	18	0	80	5	10	10	5	3	4	0	0	104	4	101	0	9	269	659	40.82%
87	0299	C1	50	67	51	3	16	7	13	1	53	3	19	3	1	2	1	0	0	124	5	74	0	6	251	658	38.15%
MUN 05	0299	2	53	123	90	5	33	14	31	1	133	8	29	13	6	5	5	0	0	228	9	175	0	15	520	1,317	39.48%

IEPC DURANGO

ELECCIÓN DE DIPUTADOS POR EL PRINCIPIO DE MAYORIA RELATIVA

RESULTADOS POR PARTIDOS POLÍTICOS Y COALICIONES ELECTORALES

SISTEMA DE CÓMPUTOS DEL PROCESO ORDINARIO 2020 - 2021

6 JUNIO 2021 ElPoderEsTuyo

DISTRITO 03 CABECERA VICTORIA DE DURANGO

				RESULTADOS DE LOS PARTIDOS POLÍTICOS, COALICIONES Y CANDIDATURA INDEPENDIENTE POR CASILLA																						
																	Combinación coalición "Va por Durango"						Combinación						
NÚMERO	SECCIÓN	CASILLA	DIFERENCIA ENTRE 1° Y 2° LUGAR	PAN	PRI	PRD	PT	PVEM	MC	PD	MORENA	PES	RSP	F. POR MÉXICO	C.I.	PAN-PRI-PRD	PAN PRI	PAN PRD	PRI PRD	VA POR DURANGO	M O R E N A PT	JUNTOS HAREMOS HISTORIA	NO REG	NULOS	VOTACIÓN TOTAL EMITIDA	LISTA NOMINAL	PARTICIPACIÓN CIUDADANA
88	0300	B1	39	46	46	9	13	5	12	2	48	1	11	3	2	2	1	0	0	104	4	65	0	6	211	680	31.03%
89	0300	C1	9	40	40	2	15	4	12	0	57	6	11	7	2	0	4	0	0	86	5	77	1	8	214	680	31.47%
MUN 05	0300	2	48	86	86	11	28	9	24	2	105	7	22	10	4	2	5	0	0	190	9	142	1	14	425	1,360	31.25%
90	0301	B1	68	72	48	5	9	3	16	0	55	6	16	10	2	3	4	1	0	133	1	65	0	4	255	702	36.32%
91	0301	C1	65	67	49	12	13	9	12	1	50	6	4	1	3	0	2	0	0	130	2	65	0	9	240	702	34.19%
92	0301	C2	71	68	50	10	8	4	14	0	53	5	7	6	3	3	3	0	0	134	2	63	0	9	245	702	34.90%
93	0301	C3	60	64	53	4	11	4	12	0	50	4	13	4	3	1	2	1	0	125	4	65	0	10	240	702	34.19%
94	0301	C4	73	71	45	6	9	3	9	0	42	3	10	7	3	2	2	1	0	127	3	54	0	3	219	701	31.24%
95	0301	C5	32	60	46	7	9	4	14	1	72	7	7	2	2	2	3	0	0	118	5	86	0	8	249	701	35.52%
96	0301	C6	44	49	60	5	11	2	17	1	61	3	9	8	7	3	2	0	0	119	3	75	0	10	251	701	35.81%
97	0301	C7	49	63	51	5	12	6	14	0	58	4	15	5	4	3	0	0	0	122	3	73	0	7	250	701	35.66%
98	0301	C8	69	66	55	5	5	2	14	1	56	5	7	4	2	2	5	0	0	133	3	64	0	7	239	701	34.09%
MUN 05	0301	9	531	580	457	59	87	37	122	4	497	43	88	47	29	19	23	3	0	1,141	26	610	0	67	2,188	6,313	34.66%
99	0302	B1	38	66	49	6	10	6	26	6	77	3	10	8	3	4	1	0	0	126	1	88	0	6	282	701	40.23%
100	0302	C1	19	59	49	1	11	8	15	2	83	5	12	12	2	4	1	0	0	114	1	95	0	6	271	701	38.66%
101	0302	C2	24	61	36	5	12	6	18	2	68	5	14	10	2	1	2	0	0	105	1	81	0	5	248	701	35.38%
102	0302	C3	89	73	68	6	5	12	32	3	58	1	8	13	5	4	4	0	0	155	3	66	0	3	298	701	42.51%
103	0302	C4	73	69	55	7	7	2	16	0	55	5	8	5	3	5	2	0	0	138	3	65	0	4	246	701	35.09%
104	0302	C5	54	77	56	3	4	12	19	3	84	3	8	6	4	5	1	0	1	143	1	89	0	6	293	701	41.80%
105	0302	C6	29	61	52	8	6	7	20	1	85	4	10	8	0	2	2	0	0	125	5	96	0	3	274	701	39.09%
106	0302	C7	9	52	27	11	6	3	21	2	80	4	5	7	1	5	0	0	0	95	0	86	0	10	234	701	33.38%
107	0302	C8	62	77	45	11	7	4	29	3	67	3	12	9	5	3	2	1	1	140	4	78	0	5	288	700	41.14%
108	0302	C9	12	42	44	4	5	10	30	2	75	3	8	8	2	2	1	1	0	94	2	82	0	9	248	700	35.43%
MUN 05	0302	10	409	637	481	62	73	70	226	24	732	36	95	86	27	35	16	2	2	1,235	21	826	0	57	2,682	7,008	38.27%
109	0384	B1	24	47	11	1	2	1	18	0	34	0	13	2	2	2	0	0	0	61	1	37	0	2	136	385	35.32%
110	0384	C1	37	36	24	4	1	1	16	0	31	1	3	2	3	1	4	0	0	69	0	32	0	5	132	385	34.29%
MUN 05	0384	2	61	83	35	5	3	2	34	0	65	1	16	4	5	3	4	0	0	130	1	69	0	7	268	770	34.81%
111	0385	B1	38	22	49	1	5	0	10	0	29	3	17	4	1	0	1	0	0	73	1	35	0	5	148	696	21.26%
112	0385	C1	10	30	31	9	10	1	13	2	49	6	14	2	2	3	0	0	0	73	4	63	0	4	180	696	25.86%
113	0385	C2	11	23	34	2	5	2	7	1	44	2	15	3	0	0	2	0	0	61	1	50	1	6	148	695	21.29%
114	0385	C3	22	27	31	1	4	4	9	4	36	3	22	1	4	2	1	0	0	62	0	40	0	9	158	695	22.73%
115	0385	C4	28	22	39	5	3	6	9	2	39	5	13	2	5	3	2	1	0	72	2	44	0	6	164	695	23.60%
116	0385	C5	13	17	39	6	4	3	7	0	46	3	14	8	3	1	3	0	0	66	3	53	0	1	158	695	22.73%
117	0385	C6	6	17	26	3	3	1	11	2	48	6	24	7	1	0	2	0	0	48	3	54	0	8	162	695	23.31%
118	0385	C7	23	23	39	4	2	1	14	1	41	8	21	4	0	2	1	0	0	69	3	46	0	5	169	695	24.32%
119	0385	E1	6	26	26	2	12	6	15	0	49	4	6	3	5	2	0	2	0	58	3	64	0	3	164	709	23.13%
120	0385	E1 C1	10	16	28	6	10	3	16	0	47	9	12	6	7	1	0	1	0	52	5	62	0	2	169	709	23.84%
121	0385	E1 C2	14	25	32	5	6	3	8	0	44	7	13	4	3	3	0	0	0	65	1	51	1	2	157	709	22.14%
122	0385	E1 C3	3	19	33	3	8	2	10	0	43	7	10	6	0	1	0	0	1	57	3	54	0	4	150	709	21.16%
123	0385	E1 C4	1	21	33	3	5	3	7	0	53	7	24	2	1	1	0	0	0	58	1	59	2	4	167	708	23.59%
124	0385	E1 C5	13	25	32	4	8	4	15	0	40	3	14	0	3	0	1	1	0	63	2	50	0	1	153	708	21.61%
125	0385	E1 C6	11	19	24	3	11	5	12	2	48	4	12	2	0	0	3	0	0	49	1	60	0	4	150	708	21.19%
126	0385	E1 C7	19	43	25	2	5	4	9	1	47	2	14	5	0	2	0	0	0	72	1	53	2	6	168	708	23.73%
MUN 05	0385	11	160	375	521	59	101	48	172	15	703	79	245	59	35	21	16	5	1	998	34	838	6	70	2,565	11,230	22.84%
127	0391	B1	128	92	71	5	3	7	20	1	45	2	7	4	4	6	3	0	0	177	1	49	1	3	275	582	47.25%
128	0391	C1	116	106	63	5	3	3	29	3	62	3	8	1	5	6	1	0	0	181	0	65	0	4	302	582	51.89%
129	0391	C2	131	136	52	6	5	5	21	1	61	7	15	3	3	5	0	0	0	199	2	68	0	6	328	582	56.36%
130	0391	C3	93	102	53	4	7	5	17	4	61	2	12	6	7	2	0	0	0	161	0	68	0	1	283	581	48.71%
MUN 05	0391	4	468	436	239	20	18	20	87	9	229	14	42	14	19	19	4	0	0	718	3	250	1	14	1,188	2,327	51.05%
131	0392	B1	57	57	36	3	8	3	11	1	30	3	39	3	1	0	0	0	0	96	0	38	0	10	205	729	28.12%
132	0392	C1	43	68	25	6	9	4	14	1	48	4	23	2	2	1	0	0	1	101	1	58	0	16	225	729	30.86%
MUN 05	0392	2	101	125	61	9	17	7	25	2	78	7	62	5	3	1	0	0	1	197	1	96	0	26	430	1,458	29.49%
133	0393	B1	12	33	55	0	12	2	6	1	59	13	11	2	2	0	0	0	0	88	5	76	0	5	206	731	28.18%
134	0393	C1	0	32	49	2	21	0	6	2	59	7	13	2	0	1	0	0	0	84	4	84	0	13	211	731	28.86%
MUN 05	0393	2	12	65	104	2	33	2	12	3	118	20	24	4	2	1	0	0	0	172	9	160	0	18	417	1,462	28.52%

ELECCIÓN DE DIPUTADOS POR EL PRINCIPIO DE MAYORIA RELATIVA

RESULTADOS POR PARTIDOS POLÍTICOS Y COALICIONES ELECTORALES

SISTEMA DE CÓMPUTOS DEL PROCESO ORDINARIO 2020 - 2021

6 JUNIO 2021 ElPoderEsTuyo

DISTRITO 03 CABECERA VICTORIA DE DURANGO

RESULTADOS DE LOS PARTIDOS POLÍTICOS, COALICIONES Y CANDIDATURA INDEPENDIENTE POR CASILLA

NÚMERO	SECCIÓN	CASILLA	DIFERENCIA ENTRE 1° Y 2° LUGAR	PAN	PRI	PRD	PT	PVEM	MC	PD	MORENA	PES	RSP	F. POR MÉXICO	C.I.	PAN-PRI-PRD	PAN PRI	PAN PRD	PRI PRD	VA POR DURANGO	M O R E N A PT	JUNTOS HAREMOS HISTORIA	NO REG	NULOS	VOTACIÓN TOTAL EMITIDA	LISTA NOMINAL	PARTICIPACIÓN CIUDADANA
135	0394	B1	28	25	25	1	4	2	9	0	21	3	3	2	5	2	1	0	0	54	1	26	0	10	114	414	27.54%
MUN 05	0394	1	28	25	25	1	4	2	9	0	21	3	3	2	5	2	1	0	0	54	1	26	0	10	114	414	27.54%
136	0395	B1	36	33	36	3	3	3	32	1	34	4	2	2	5	2	0	0	0	74	1	38	0	5	166	646	25.70%
137	0395	C1	30	35	32	1	1	2	27	2	36	3	1	2	0	1	0	0	0	69	2	39	0	6	151	646	23.37%
MUN 05	0395	2	66	68	68	4	4	5	59	3	70	7	3	4	5	3	0	0	0	143	3	77	0	11	317	1,292	24.54%
138	0396	B1	23	55	36	1	9	7	25	0	60	2	4	1	0	1	2	0	0	95	3	72	0	0	206	579	35.58%
MUN 05	0396	1	23	55	36	1	9	7	25	0	60	2	4	1	0	1	2	0	0	95	3	72	0	0	206	579	35.58%
139	0397	B1	97	58	54	23	7	5	13	1	37	1	4	2	2	3	3	0	0	141	0	44	0	3	216	747	28.92%
140	0397	C1	101	51	67	9	8	4	13	1	26	2	3	1	2	3	5	0	0	135	0	34	1	8	204	747	27.31%
MUN 05	0397	2	198	109	121	32	15	9	26	2	63	3	7	3	4	6	8	0	0	276	0	78	1	11	420	1,494	28.11%
141	0402	B1	64	63	45	1	12	6	9	0	32	3	5	2	0	0	1	0	0	110	2	46	0	11	192	557	34.47%
142	0402	C1	80	50	57	1	5	3	4	4	29	5	0	1	0	3	5	0	0	116	2	36	0	8	177	557	31.78%
MUN 05	0402	2	144	113	102	2	17	9	13	4	61	8	5	3	0	3	6	0	0	226	4	82	0	19	369	1,114	33.12%
143	0403	B1	59	63	52	11	8	5	26	4	59	5	6	2	4	0	4	0	0	130	4	71	0	6	259	682	37.98%
144	0403	C1	79	70	51	4	7	3	24	3	42	1	8	2	4	1	3	0	0	129	1	50	0	9	233	682	34.16%
MUN 05	0403	2	138	133	103	15	15	8	50	7	101	6	14	4	8	1	7	0	0	259	5	121	0	15	492	1,364	36.07%
145	0404	B1	53	35	30	6	2	2	2	0	17	17	15	0	4	0	1	0	0	72	0	19	0	6	137	452	30.31%
MUN 05	0404	1	53	35	30	6	2	2	2	0	17	17	15	0	4	0	1	0	0	72	0	19	0	6	137	452	30.31%
146	0405	B1	91	74	58	7	7	3	16	0	47	6	3	6	1	3	1	1	1	145	0	54	0	4	238	637	37.36%
147	0405	C1	66	62	52	10	6	2	15	0	53	4	5	7	3	0	1	0	0	125	0	59	0	7	227	636	35.69%
MUN 05	0405	2	157	136	110	17	13	5	31	0	100	10	8	13	4	3	2	1	1	270	0	113	0	11	465	1,273	36.53%
148	0410	B1	88	62	52	4	8	1	8	0	30	4	1	3	0	3	5	0	0	126	0	38	0	10	191	601	31.78%
149	0410	C1	64	53	39	2	7	4	18	0	25	5	2	0	2	0	3	0	0	97	1	33	0	4	165	601	27.45%
150	0410	C2	54	56	29	4	5	1	8	0	34	1	2	0	4	2	3	0	0	94	1	40	0	7	157	601	26.12%
MUN 05	0410	3	206	171	120	10	20	6	34	0	89	10	5	3	6	5	11	0	0	317	2	111	0	21	513	1,803	28.45%
151	0411	B1	75	82	32	9	3	5	25	0	51	5	6	0	16	3	4	0	0	130	1	55	0	5	247	606	40.76%
152	0411	C1	45	76	28	8	8	8	14	0	59	3	8	1	18	1	2	0	0	115	3	70	0	0	237	606	39.11%
153	0411	C2	31	56	28	8	6	2	17	0	55	6	5	6	13	0	2	1	0	95	3	64	0	6	214	605	35.37%
MUN 05	0411	3	151	214	88	25	17	15	56	0	165	14	19	7	47	4	8	1	0	340	7	189	0	11	698	1,817	38.41%
154	0412	B1	111	80	77	6	11	3	21	2	43	5	13	1	11	2	1	0	0	166	1	55	0	8	285	737	38.67%
155	0412	C1	92	87	67	2	5	3	17	0	60	15	10	3	14	1	2	0	0	159	2	67	0	16	304	736	41.30%
MUN 05	0412	2	203	167	144	8	16	6	38	2	103	20	23	4	25	3	3	0	0	325	3	122	0	24	589	1,473	39.99%
156	0413	B1	74	39	51	11	4	3	5	0	26	2	24	5	3	2	0	0	2	105	1	31	0	6	184	509	36.15%
MUN 05	0413	1	74	39	51	11	4	3	5	0	26	2	24	5	3	2	0	0	2	105	1	31	0	6	184	509	36.15%
157	0414	B1	110	90	64	5	10	6	45	2	45	3	3	3	7	1	5	0	0	165	0	55	0	6	295	702	42.02%
MUN 05	0414	1	110	90	64	5	10	6	45	2	45	3	3	3	7	1	5	0	0	165	0	55	0	6	295	702	42.02%
158	0415	B1	12	13	14	1	0	1	1	0	16	0	12	0	3	0	0	0	0	28	0	16	0	2	63	116	54.31%
MUN 05	0415	1	12	13	14	1	0	1	1	0	16	0	12	0	3	0	0	0	0	28	0	16	0	2	63	116	54.31%
DISTRITO	SEC.	CAS.	6,314	8,657	6,875	781	1,355	825	2,895	188	8,983	735	1,882	804	602	382	250	23	20	16,988	336	10,674	25	1,038	36,656	103,410	35.45%
LOCAL 03	48	158	17.23%	23.62%	18.76%	2.13%	3.70%	2.25%	7.90%	0.51%	24.51%	2.01%	5.13%	2.19%	1.64%	1.04%	0.68%	0.06%	0.05%	46.34%	0.92%	29.12%	0.07%	2.83%	100.00%		

DISTRITO 03 CABECERA VICTORIA DE DURANGO

PARTIDOS POLÍTICOS QUE OBTUVIERON LA MAYORÍA DE VOTOS POR EL PRINCIPIO DE MAYORIA RELATIVA POR DISTRITO ELECTORAL

DISTRITO	SECCIONES	CASILLAS	DIFERENCIA ENTRE 1° Y 2° LUGAR	PARTIDO ACCIÓN NACIONAL	REVOLUCIONARIO INSTITUCIONAL	PARTIDO DE LA REVOLUCIÓN DEMOCRÁTICA	PARTIDO DEL TRABAJO	PARTIDO VERDE ECOLOGISTA DE MÉXICO	MOVIMIENTO CIUDADANA	PARTIDO DURANGUENSE	MORENA	PES	REDES SOCIALES PROGRESISTAS	FUERZA POR MÉXICO	CANDIDATURA INDEPENDIENTE	NO REG	VOTOS NULOS	VOTACIÓN TOTAL EMITIDA	LISTA NOMINAL	PARTICIPACIÓN CIUDADANA
DISTRITO 03	SEC.	CAS.	200	8,992	7,042	954	1,482	825	2,895	188	9,192	735	1,882	804	602	25	1,038	36,656	103,410	35.45%
	48	158	0.55%	24.53%	19.21%	2.60%	4.04%	2.25%	7.90%	0.51%	25.08%	2.01%	5.13%	2.19%	1.64%	0.07%	2.83%	100.00%		

PROCESO ELECTORAL

DEL ESTADO DE DURANGO 2020 - 2021

ELECCIÓN DE DIPUTADOS

POR EL PRINCIPIO DE MAYORÍA RELATIVA

DTTO 03. CABECERA DURANGO

Lista Nominal en 2021	Votación
103,410 Electores	36,656 Ciudadana(o)s

46.34% 16,988	COALICIÓN PAN-PRI-PRD "VA POR DURANGO"	PROPIETARIO: FRANCISCO LONDRES BOTELLO CASTRO SUPLENTE: JOSÉ ANTONIO SOLÍS CAMPOS
29.12% 10,674	COALICIÓN MORENA-PT "JUNTOS HAREMOS HISTORIA"	PROPIETARIO: HILDA PATRICIA ORTEGA NÁJERA SUPLENTE: ANA CLAUDIA AGUIRRE ÁVILA
2.25% 825	PARTIDO VERDE ECOLOGISTA DE MÉXICO	PROPIETARIO: DULCE MARÍA ONTIVEROS SERRANO SUPLENTE: MARÍA DEL SOCORRO TORRES RUEDA
7.90% 2,895	MOVIMIENTO CIUDADANO	PROPIETARIO: ANTONIO MIER GARCÍA SUPLENTE: ALEJANDRO ARIEL GARCÍA ALVRADO
0.51% 188	PARTIDO DURANGUENSE	PROPIETARIO: MÓNICA MONCERRAT ATIENZO URBINA SUPLENTE: MARÍA ELENA VARGAS MORALES
2.01% 735	PARTIDO ENCUENTRO SOLIDARIO	PROPIETARIO: CRISTIAN JAFET MONTENEGRO CHÁIREZ SUPLENTE: OSCAR IVÁN MORALES VALLES
5.13% 1,882	REDES SOCIALES PROGRESISTAS	PROPIETARIO: CLAUDIA CRISTINA GARCÍA VELA SUPLENTE: MARTHA LIZETH CAMPOS VARGAS
2.19% 804	FUERZA POR MÉXICO	PROPIETARIO: MARLEN AMÉRICA ESPINOSA ALVARADO SUP.: CLARA ALONDRA DE JESÚS CARRILLO HERNÁNDEZ
1.64% 602	CANDIDATURA LUPITA MAGAÑA "C.I."	PROPIETARIO: VELIA GUADALUPE MAGAÑA RODRÍGUEZ SUPLENTE: CLAUDIA SUSANA BARRÓN RAMOS
0.07% 25	CANDIDATURA NO REGISTRADAS	REGISTRADOS EN EL CONSEJO MUNICIPAL CABECERA DE DTTO
2.83% 1,038	VOTOS NULOS	REGISTRADOS EN EL CONSEJO MUNICIPAL CABECERA DE DTTO

0% 25% 50% 75% 100%

1°er LUGAR

PARTIDO DE LA REVOLUCIÓN DEMOCRÁTICA

CANDIDATURA GANADORA ANTE EL H. CONGRESO DEL ESTADO DE DURANGO POR EL PRINCIPIO DE MAYORÍA RELATIVA

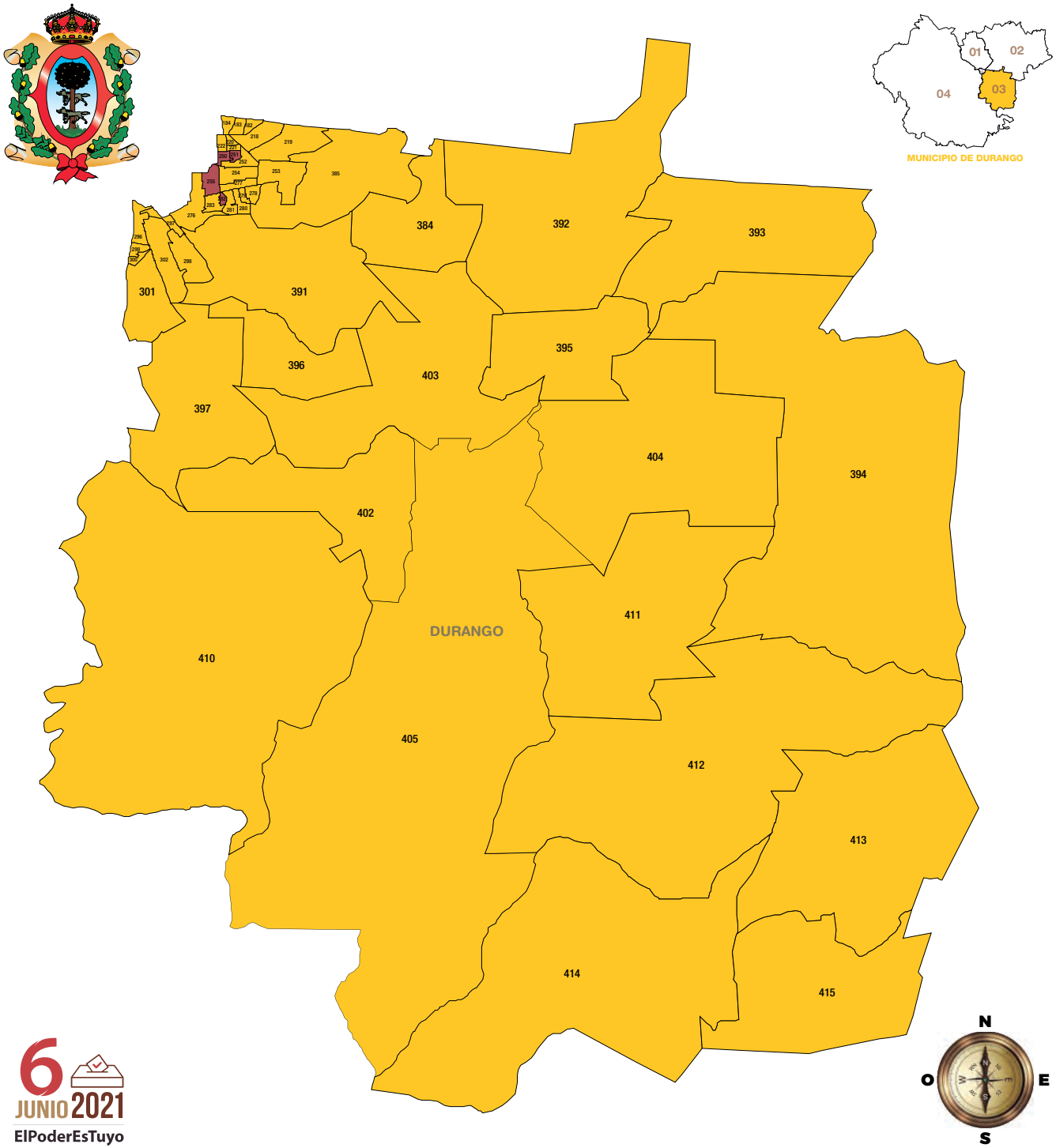

6 JUNIO 2021

ElPoderEsTuyo

MUNICIPIO DE DURANGO

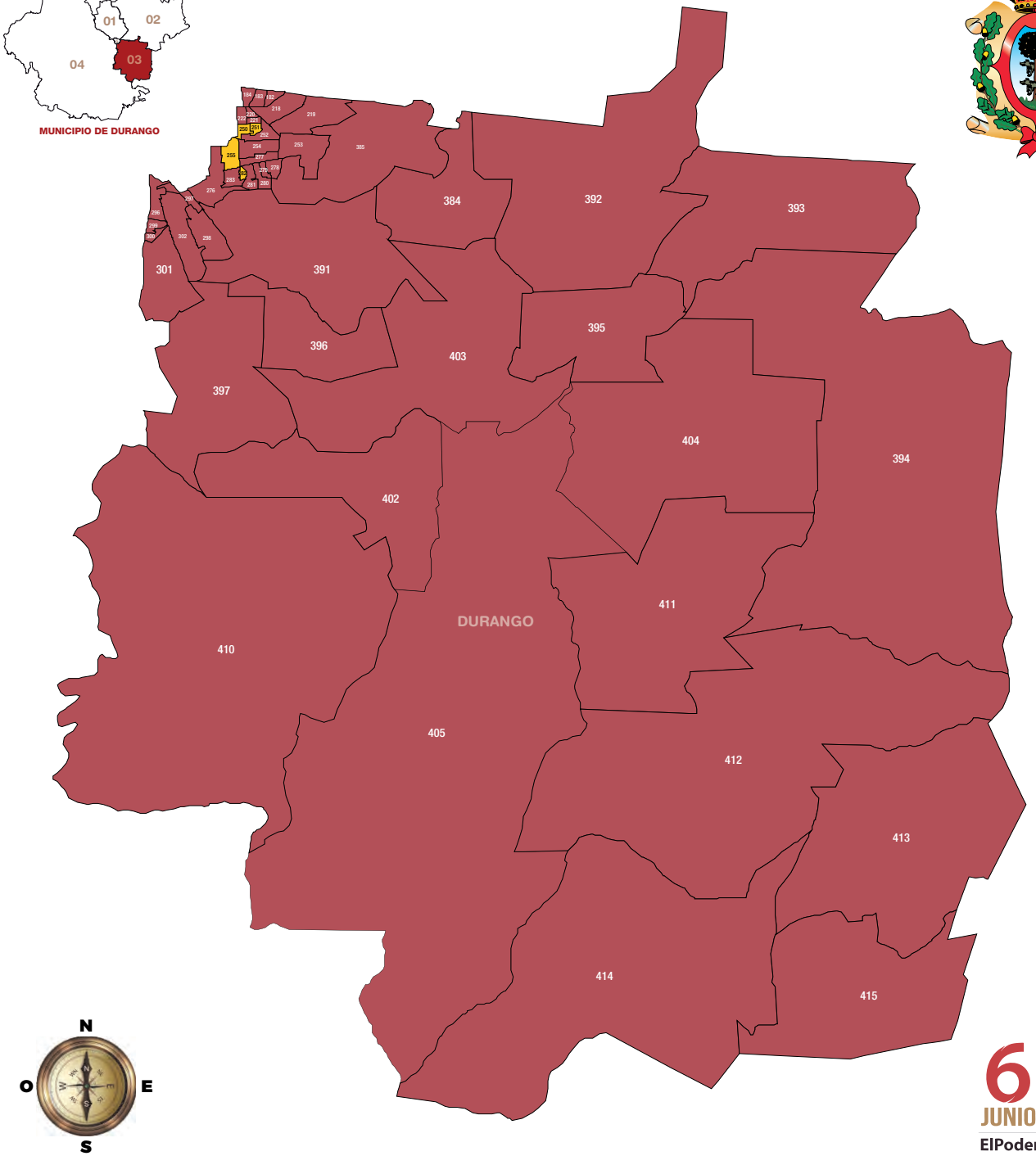

N
O E
S

6 JUNIO 2021
ElPoderEsTuyo

PROCESO ELECTORAL
DEL ESTADO DE DURANGO 2020 - 2021

ELECCIÓN DE DIPUTADOS
POR EL PRINCIPIO DE MAYORÍA RELATIVA

DTTO 03 CABECERA DURANGO

Participación Ciudadana	Abstención
36,656 Electores, 35.45%	66,754 Ciudadana(o)s, 64.55%

24.53% 8,992	PARTIDO ACCIÓN NACIONAL MIEMBRO DE LA COALICIÓN "VA POR DURANGO"
19.21% 7,042	PARTIDO REVOLUCIONARIO INSTITUCIONAL MIEMBRO DE LA COALICIÓN "VA POR DURANGO"
2.60% 954	PARTIDO DE LA REVOLUCIÓN DEMOCRÁTICA MIEMBRO DE LA COALICIÓN "VA POR DURANGO"
4.04% 1,482	PARTIDO DEL TRABAJO MIEMBRO DE LA COALICIÓN "JUNTOS HAREMOS HISTORIA"
2.25% 825	PARTIDO VERDE ECOLOGISTA DE MÉXICO RESULTADOS POR PARTIDO POLÍTICO
7.90% 2,895	MOVIMIENTO CIUDADANO RESULTADOS POR PARTIDO POLÍTICO
0.51% 188	PARTIDO DURANGUENSE RESULTADOS POR PARTIDO POLÍTICO
25.08% 9,192	MORENA MIEMBRO DE LA COALICIÓN "JUNTOS HAREMOS HISTORIA"
2.01% 735	PARTIDO ENCUENTRO SOLIDARIO RESULTADOS POR PARTIDO POLÍTICO
5.13% 1,882	REDES SOCIALES PROGRESISTAS RESULTADOS POR PARTIDO POLÍTICO
2.19% 804	FUERZA POR MÉXICO RESULTADOS POR PARTIDO POLÍTICO
1.64% 602	CANDIDATURA INDEPENDIENTE "C.I." RESULTADOS POR PARTIDO POLÍTICO
0.07% 25	CANDIDATURA NO REGISTRADAS REGISTRADOS EN EL CONSEJO MUNICIPAL CABECERA DE DTTO
2.83% 1,038	VOTOS NULOS REGISTRADOS EN EL CONSEJO MUNICIPAL CABECERA DE DTTO

morena 2°ndo LUGAR

MORENA

2° LUGAR DE LA ELECCIÓN DE DIPUTADOS AL H. CONGRESO DEL ESTADO DE DURANGO POR EL PRINCIPIO DE MAYORÍA RELATIVA

PROCESO ELECTORAL

DEL ESTADO DE DURANGO 2020 - 2021

ELECCIÓN DE DIPUTADOS

POR EL PRINCIPIO DE MAYORÍA RELATIVA

DTTO 03. CABECERA DURANGO

Lista Nominal en 2021
103,410 Electores

Votación 36,656
Ciudadana(o)s

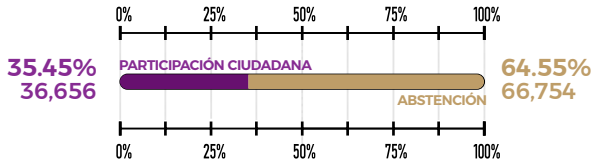

PARTICIPACIÓN CIUDADANA

DISTRIBUIDO POR GRUPOS DE VOTACIÓN, PORCENTAJES Y RANGOS ESTADÍSTICOS

No	RANGO	fi	Fi	hi	Hi
01	[00.00% a 09.00%>	00	00	0.0000	0.0000
02	[09.00% a 18.00%>	00	00	0.0000	0.0000
03	[18.00% a 27.00%>	04	04	0.0833	0.0833
04	[27.00% a 36.00%>	20	24	0.4167	0.5000
05	[36.00% a 45.00%>	18	42	0.3750	0.8750
06	[45.00% a 54.00%>	04	46	0.0833	0.9583
07	[54.00% a 63.00%>	02	48	0.0417	1.0000
08	[63.00% a 72.00%>	00	00	0.0000	0.0000
09	[72.00% a 81.00%>	00	00	0.0000	0.0000
10	[81.00% a 90.00%>	00	00	0.0000	0.0000
11	[90.00% a 100.0%>	00	00	0.0000	0.0000

TOTAL DE SECCIONES
POR RANGO DE VOTACIÓN

MEDIA 36.4469 MEDIANA 35.8245 MODA 20

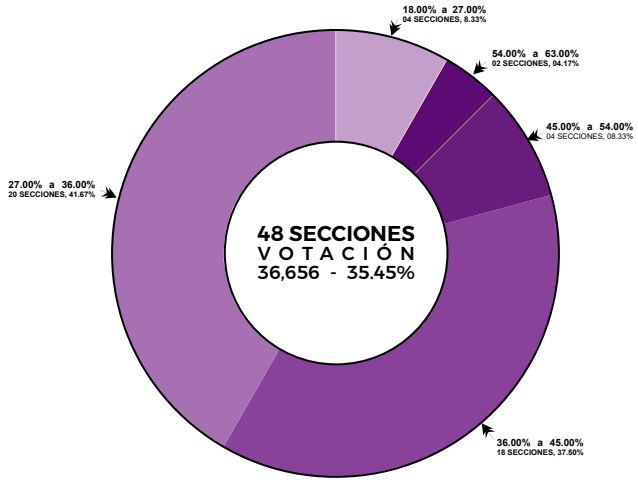

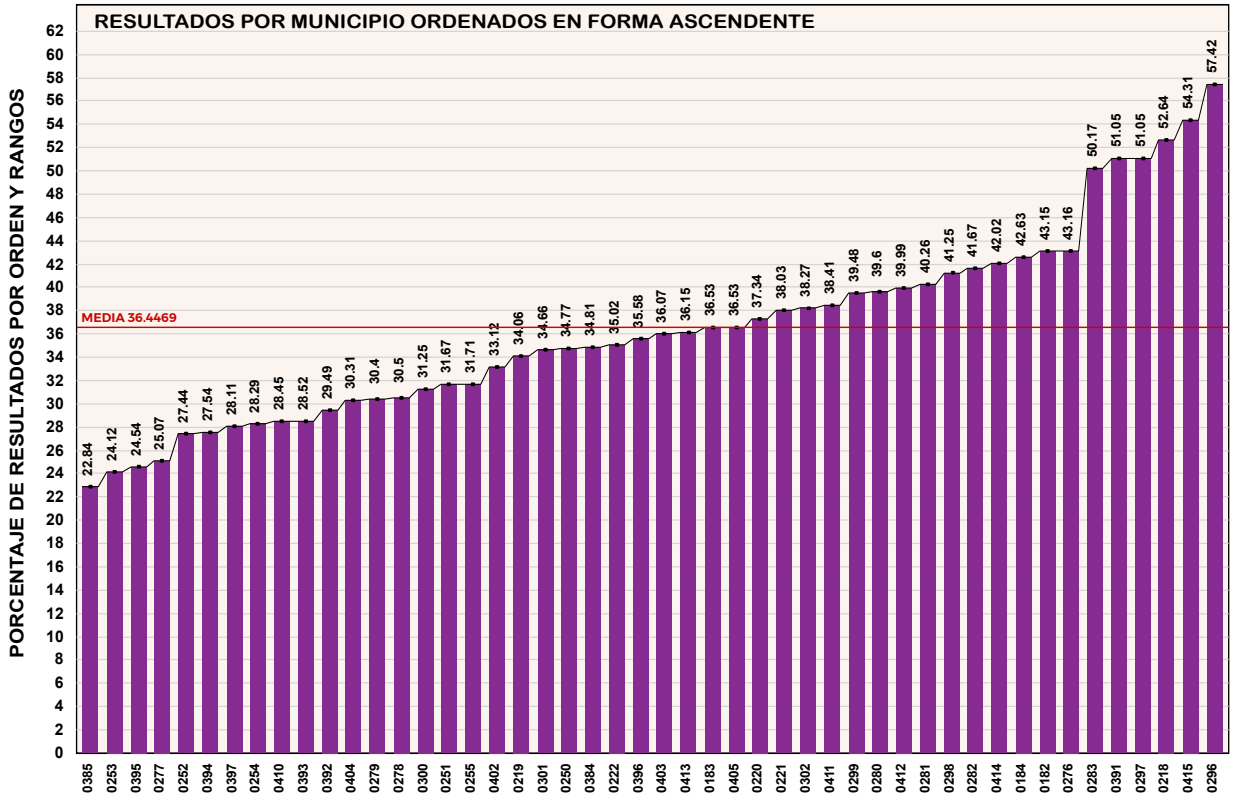

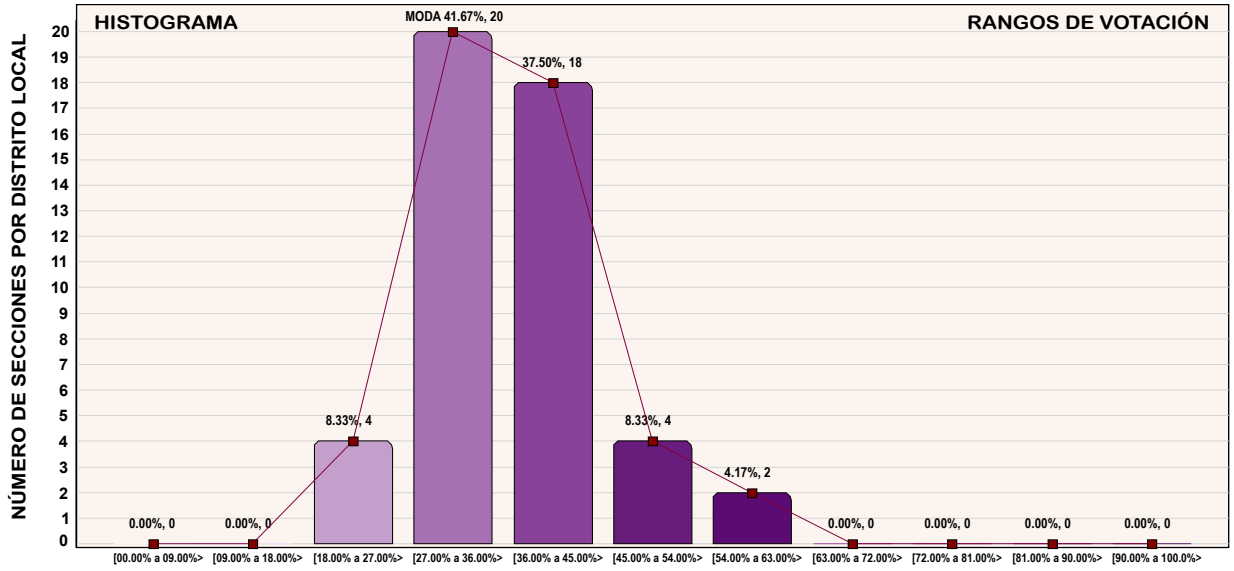

MUNICIPIO DE DURANGO

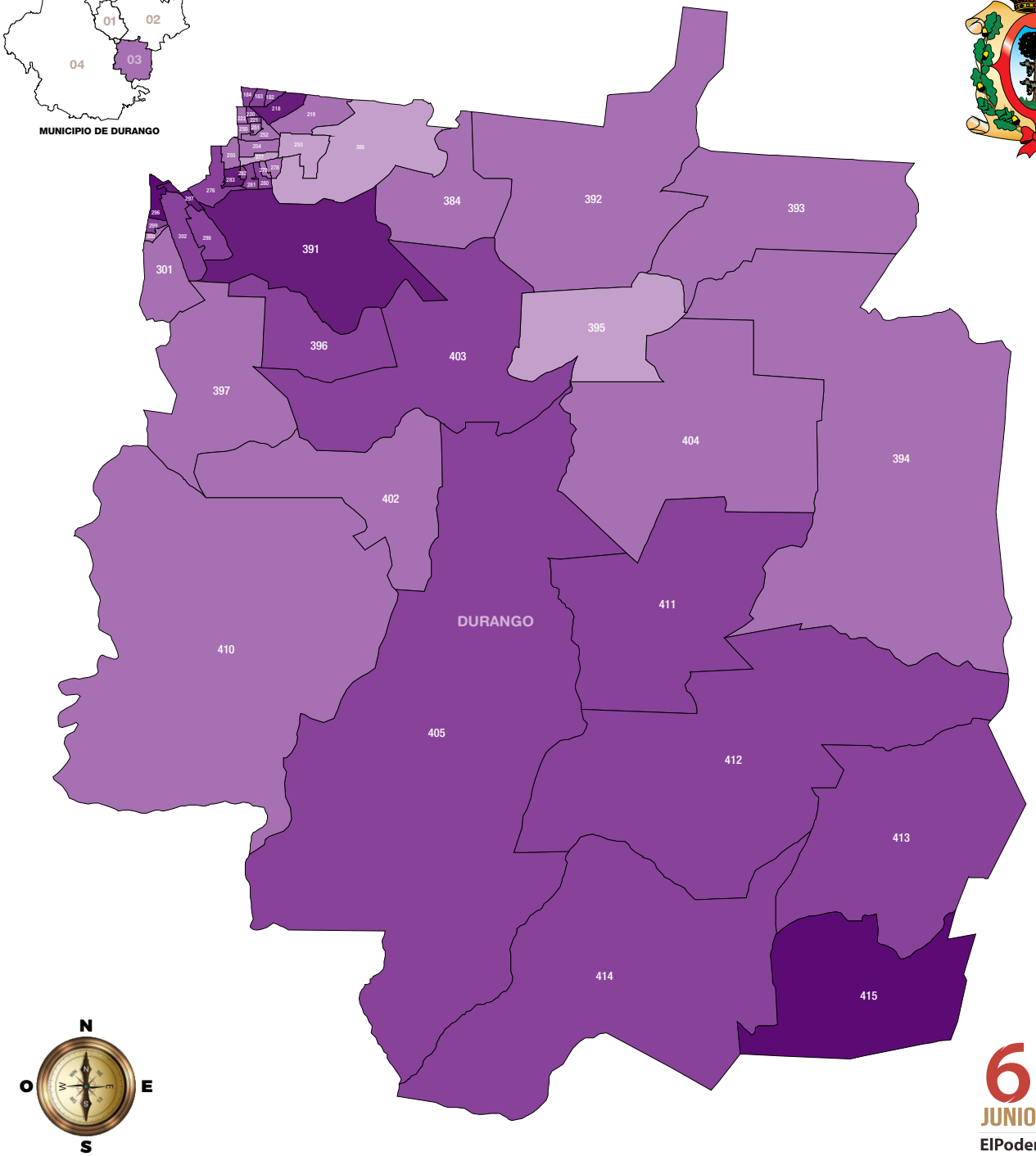

PROCESO ELECTORAL

DEL ESTADO DE DURANGO 2020 - 2021

ELECCIÓN DE DIPUTADOS

POR EL PRINCIPIO DE MAYORÍA RELATIVA

DTTO 03 CABECERA DURANGO

Participación Ciudadana
36,656 Electores 35.45%

Abstención 66,754
Ciudadana(o)s, 64.55%

SECC.	P. CIUD.	SECC.	P. CIUD.	SECC.	P. CIUD.	SECC.	P. CIUD.
0385	22.84%	0279	30.40%	0403	36.07%	0298	41.25%
0253	24.12%	0278	30.50%	0413	36.15%	0282	41.67%
0395	24.54%	0300	31.25%	0183	36.53%	0414	42.02%
0277	25.07%	0251	31.67%	0405	36.53%	0184	42.63%
0252	27.44%	0255	31.71%	0220	37.34%	0182	43.15%
0394	27.54%	0402	33.12%	0221	38.03%	0276	43.16%
0397	28.11%	0219	34.06%	0302	38.27%	0283	50.17%
0254	28.29%	0301	34.66%	0411	38.41%	0391	51.05%
0410	28.45%	0250	34.77%	0299	39.48%	0297	51.05%
0393	28.52%	0384	34.81%	0280	39.60%	0218	52.64%
0392	29.49%	0222	35.02%	0412	39.99%	0415	54.31%
0404	30.31%	0396	35.58%	0281	40.26%	0296	57.42%

LISTA NOMINAL DE ELECTORES
DIVIDIDO POR GRUPOS DE EDAD

MUJERES 51.92% HOMBRES 48.08%

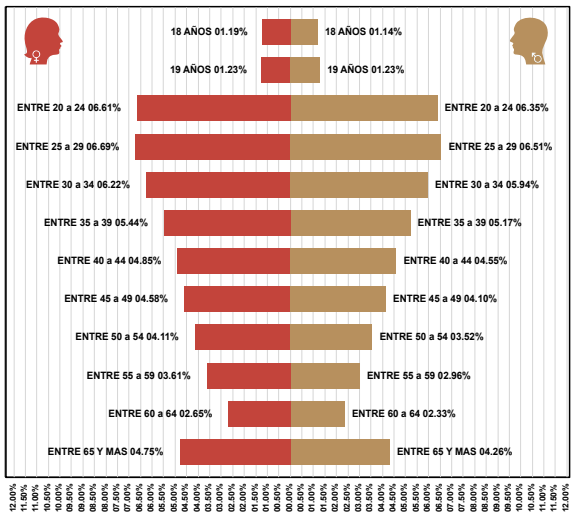

6 JUNIO 2021
ElPoderEsTuyo

PROCESO ELECTORAL

DEL ESTADO DE DURANGO 2020 - 2021

ELECCIÓN DEL PODER LEGISLATIVO

H. CONGRESO DEL ESTADO LXIX LEGISLATURA

2020 ⋮⋮⋮ 2021

DISTRITO 04
Victoria de Durango

El Distrito 04 se encuentra ubicado en la parte Central del Estado de Durango; colinda al Norte con los municipios de Canatlán (Distrito 06), al sur con el Municipio de Pueblo Nuevo (Distrito 06) y el municipio de Mezquital (Distrito 15), al oriente con los Distritos 01, 05, y 03, y al poniente con los municipios de San Dimas y Pueblo Nuevo (Distrito 06), el cual agrupa un total de 73 localidades.

Características geográficas y demográficas

El Distrito 04 se integra por 67 secciones: de la 0199 a la 0201, 0204, de la 0236 a la 0238, 0271, de la 0317 a la 0353, de la 0358 a la 0360, de la 0373 a la 0376, de la 0386 a la 0390, de la 0398 a la 0401, de la 0407 a la 0409 y de la 0416 a la 0418. Su composición es de 45 secciones de tipo urbano y 22 de tipo no urbano.

Ubicación.

El inmueble que ocupó el Consejo Municipal de Durango en el pasado Proceso Electoral Local 2020-2021, se ubicó en la Calle Hidalgo número 360, zona centro, entre Calle Gómez Palacio y Rebote, Durango, Dgo. Este inmueble es la sede de los distritos electorales locales 01, 02, 03, 04 y 05.

N
O
E
S

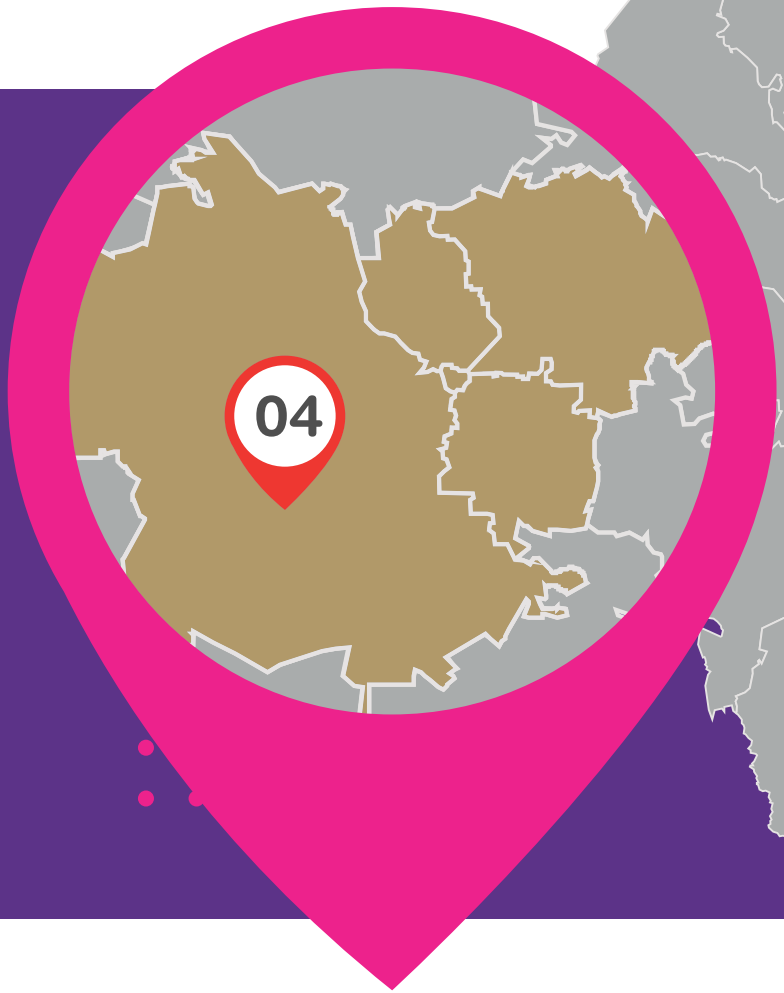
04

01
02
03
04

Vista frontal del inmueble que ocupó el Consejo Municipal cabecera de Distrito 04 de Durango, Durango.

Fuente: Dirección de Organización Electoral del Instituto Electoral y de Participación Ciudadana del Estado de Durango.

A continuación, se presenta la información respecto a las casillas aprobadas e instaladas durante los procesos electorales locales realizados entre 2016 a 2021.

Casillas aprobadas e instaladas entre 2016 a 2021 para el Distrito Local 04 de Durango en la elección de Diputados.

Año	Total de Secciones	Tipo de Casilla*					Tipo de domicilio**				
		Total	B.	C.	S.	E.	Total	E.	O.P.	L.P.	P.
2016	68	157	66	88	1	2	157	133	6	0	18
2018	68	166	66	97	1	2	168	142	3	3	18
2021	67	169	66	100	1	1	169	147	3	4	15

*B: Básica, C: Contigua, S: Especial, E: Extraordinaria. **E. Escuela, O.P. Oficina Pública, L.P. Lugar Público, P Particular.
Fuente: Directorio de ubicación de casillas.

Gráfica 01. Secciones Electorales Distrito 04 separadas por Urbanas y no Urbanas.

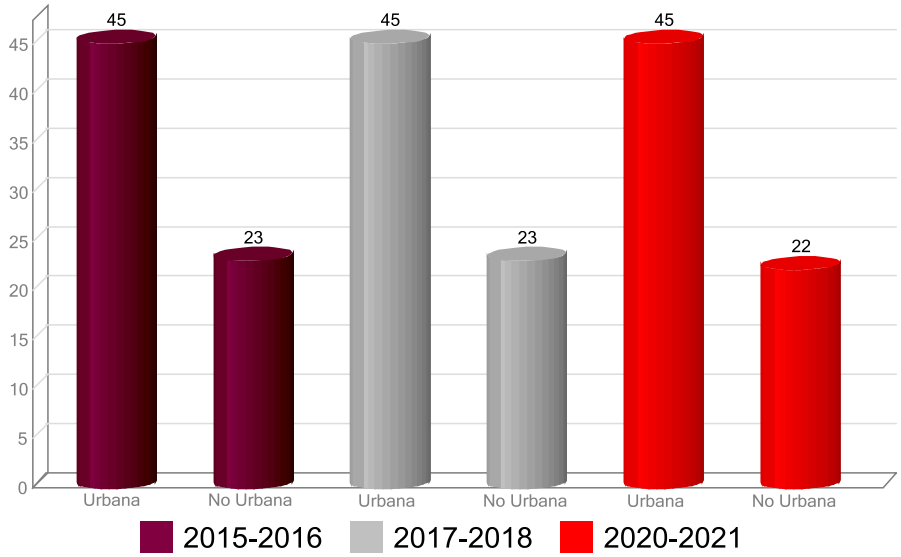

Fuente: Estadísticas Electorales de 2015 a 2021

Gráfica 02. Lista Nominal Distrito Electoral 04 separado por género.

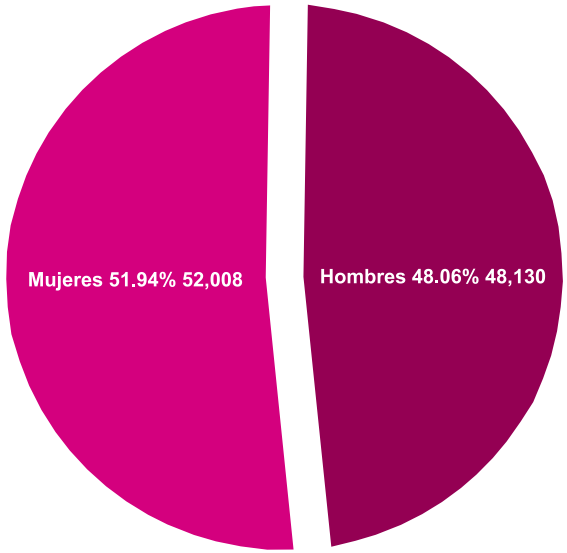

Gráfica 03. Principales tipos de vías de comunicación en territorio que comprende el Distrito 04.

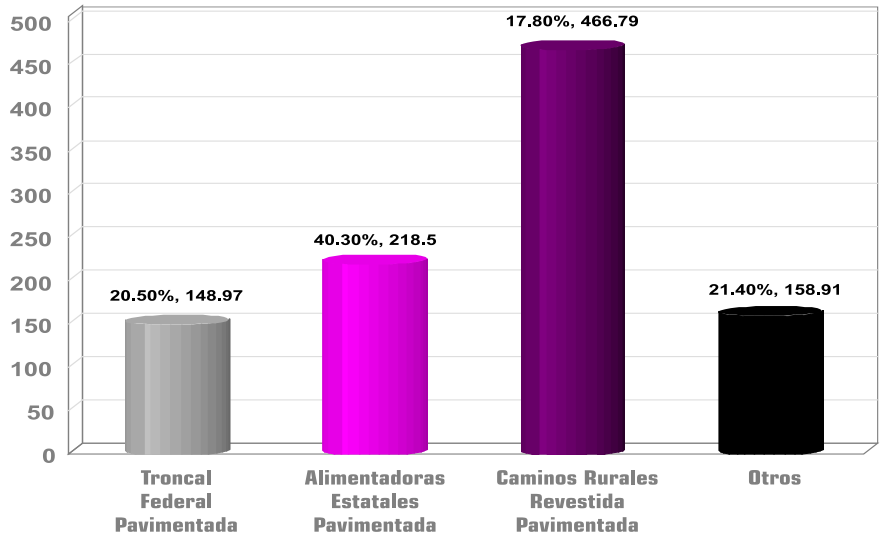

Fuente: INEGI. Información topográfica Digital Escala 1:250000 Serie III.SCT Durango, Mapa de comunicaciones y transportes 2011 Inédito

Gráfica 04. Principales tipos de climas presentes en el territorio que comprende el Distrito 04.

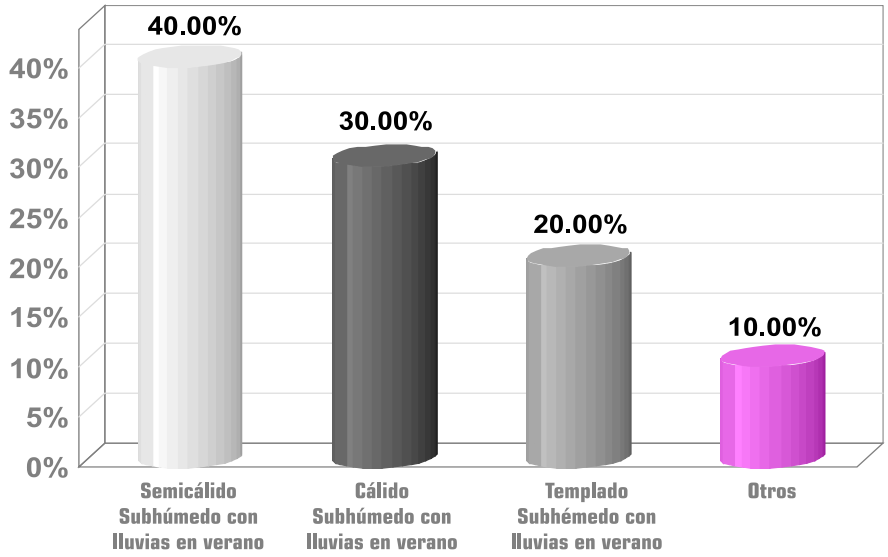

Fuente: INEGI, Continuo Nacional del conjunto de Datos Geográficos de la Carta de Climas

Gráfica 05. Principales tipos de terreno en el territorio que comprende el Distrito 04.

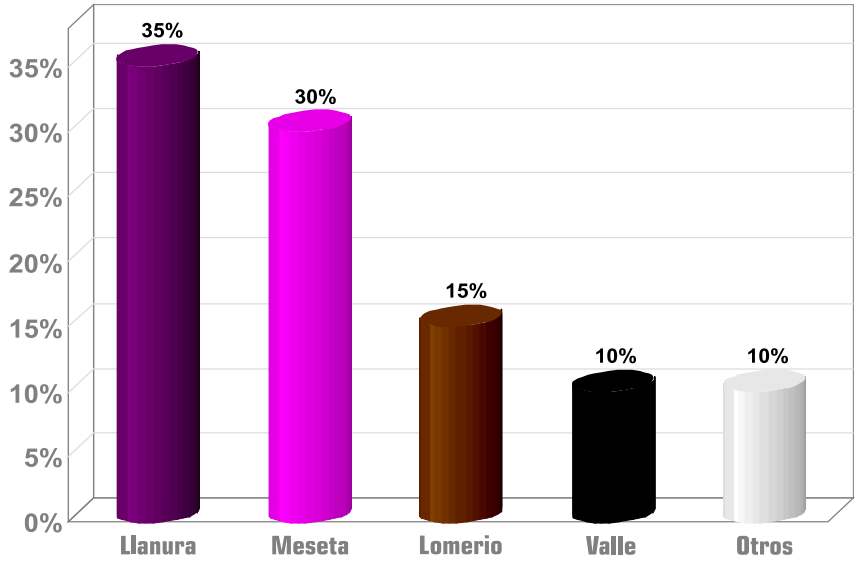

Fuente: INEGI, Continuo Nacional del Conjunto de Datos Geográficos Serie I.

Gráfico 06. Instalación de casillas entre el 2015 al 2021 en el Distrito 04 de Durango en la elección de Diputados.

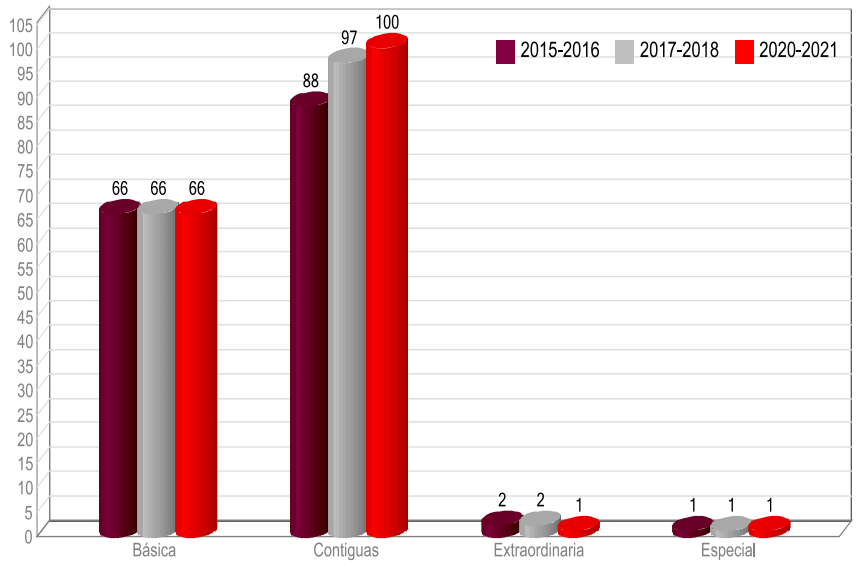

Fuente: Estadísticas Electorales de 2015 a 2021

Gráfico 07. Instalación de casillas 2015 a 2021 en el Distrito 04 de Durango en la elección de Diputados por tipo de domicilio.

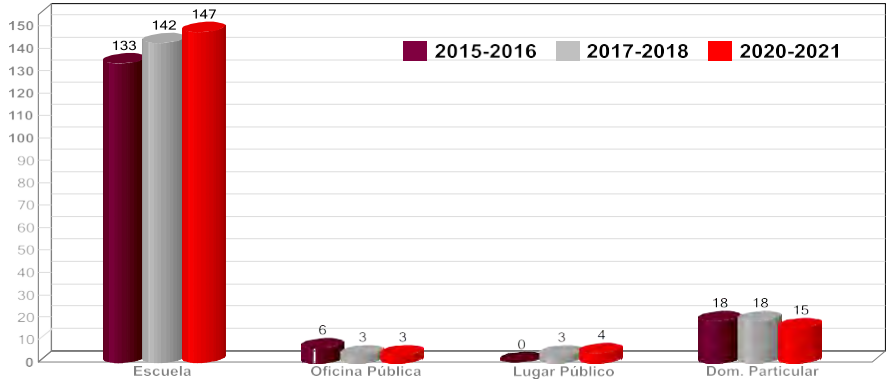

Fuente: Estadísticas Electorales de 2015 a 2021

Resultados de la votación 2015-2021 de la elección de Diputados.

A continuación, se presentan las candidaturas electas históricas de la votación ejercida por la ciudadanía en el 04 Distrito del Estado de Durango, por el cargo de Diputación de Mayoría Relativa.

Proceso Electoral	Partido Político	Diputada/Diputado Electo
2015-2016	PAN	José Antonio Ochoa Rodríguez
2017-2018	PT	Claudia Julieta Domínguez Espinosa
2020-2021	PRI	Gabriela Hernández López

Participación ciudadana.

A continuación, se presentan gráficas con base en la elección de Diputación en este 04 Distrito en el Estado de Durango, en la que se muestra la participación ciudadana alcanzada en este Distrito Electoral entre el 2015 a 2021.

Proceso Electoral	Padrón Electoral	Lista Nominal	Participación	Abstención
2015-2016	91,178	90,887	50,636	40,251
2017-2018	95,844	95,332	51,726	44,118
2020-2021	100,414	100,138	41,827	58,311

Gráfico 08. Lista Nominal y Padrón Electoral en los Procesos Electorales 2015, 2018 y 2021.

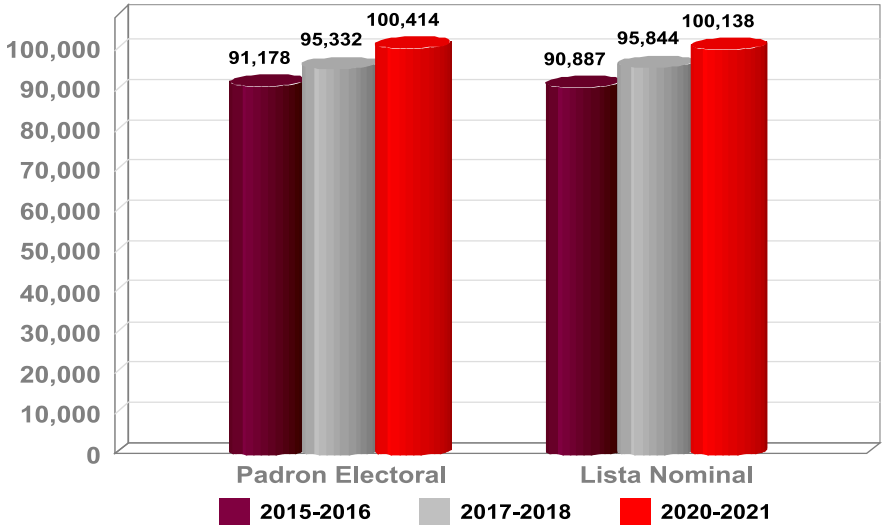

Fuente: Estadísticas Electorales Locales 2015 al 2021

Gráfico 09. Plano estatal con división distrital del estado de Durango.

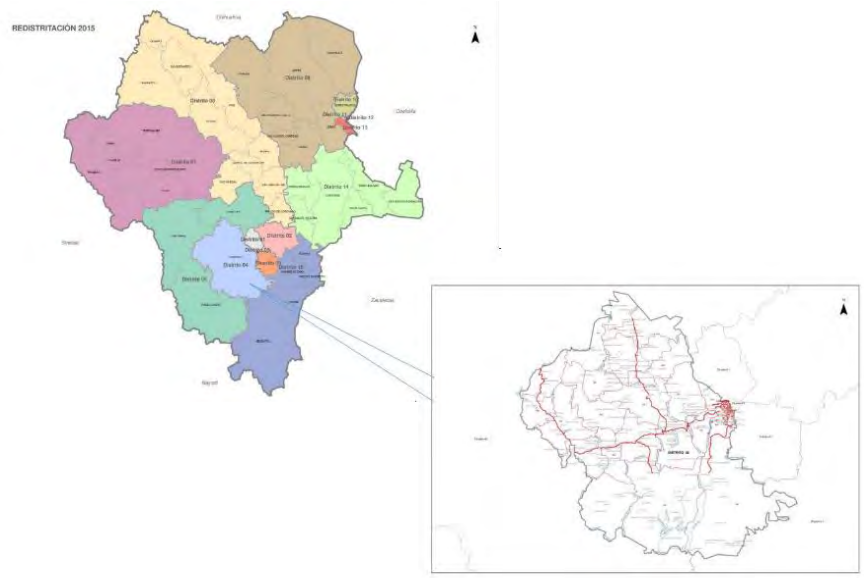

Fuente: Dirección Ejecutiva del Registro Federal de Electores del INE y Departamento de Cartografía del IEPC de Durango

Gráfico 10. Participación ciudadana en el Proceso Electoral 2015-2016.

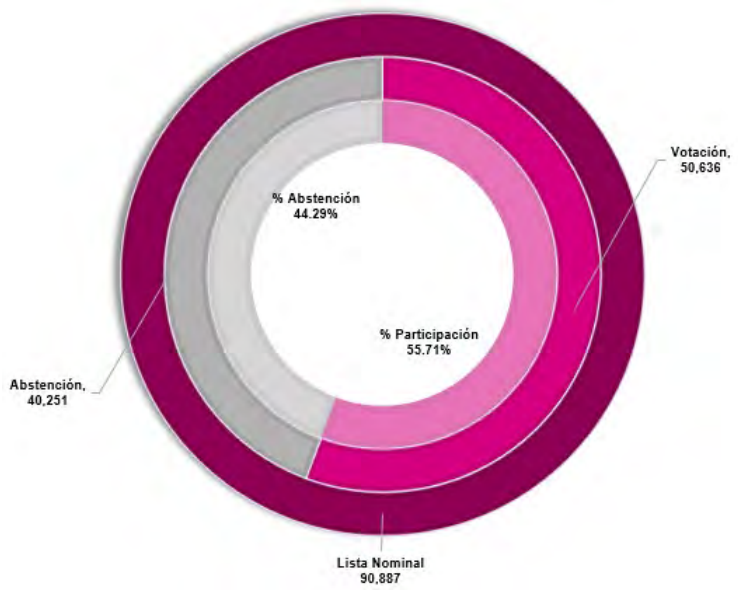

Fuente: Estadísticas Electorales Locales 2015-2016

Gráfico 11. Participación ciudadana en el Proceso Electoral 2017-2018.

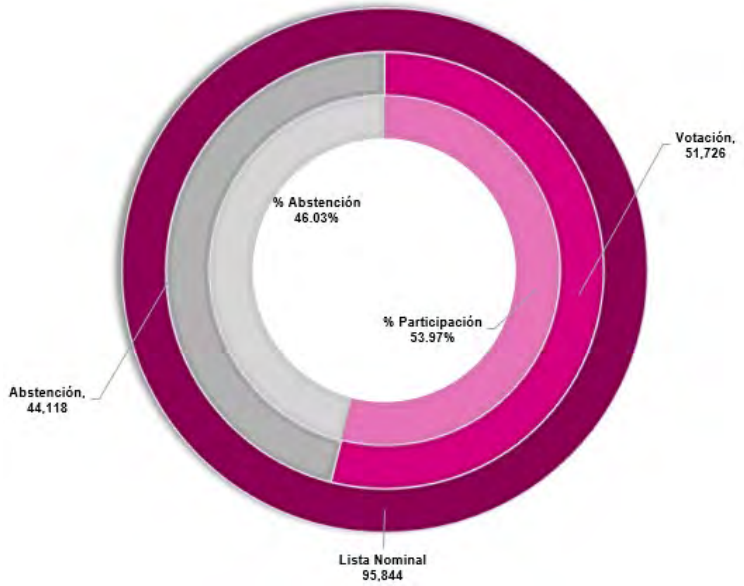

Fuente: Estadísticas Electorales Locales 2017-2018

Gráfico 12. Participación ciudadana en el Proceso Electoral 2020-2021.

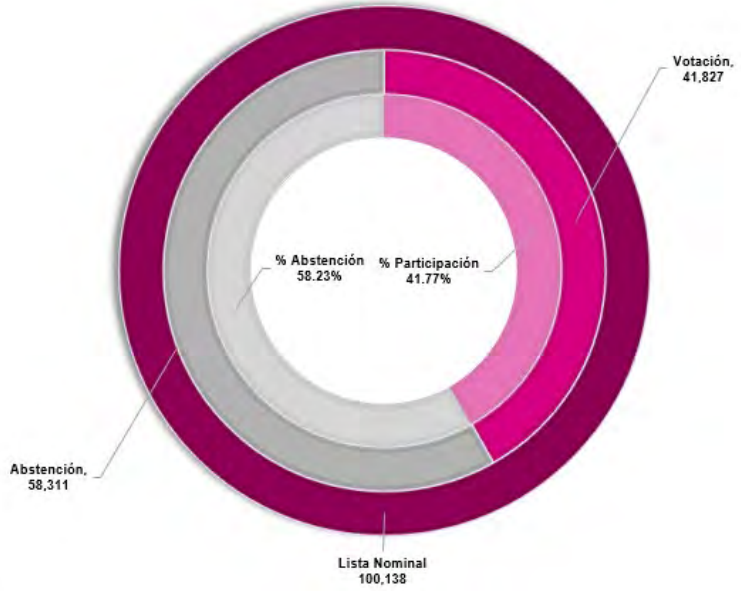

Fuente: Estadísticas Electorales Locales 2020-2021

IEPC DURANGO
INSTITUTO NACIONAL ELECTORAL
REGISTRO FEDERAL DE ELECTORES

SIMBOLOGÍA

LÍMITES

- ESTATAL
- DISTRITO ELECTORAL FEDERAL
- MUNICIPIO O AYUNTAMIENTO
- SECCIÓN
- MANCHA URBANA
- MANZANAS
- LOCALIDAD
- PAVIMENTADA
- HIDROLINEAS
- HIDROPOLIGONOS
- TERRACERIA

SECCIONES URBANAS	45
SECCIONES NO URBANAS	22
TOTAL DE SECCIONES	67

SECCIONES

0199, 0200, 0201, 0204, 0236, 0237, 0238, 0271, 0317, 0318, 0319, 0320, 0321, 0322, 0323, 0324, 0325, 0326, 0327, 0328, 0329, 0330, 0331, 0332, 0333, 0334, 0335, 0336, 0337, 0338, 0339, 0340, 0341, 0342, 0343, 0344, 0345, 0346, 0347, 0348, 0349, 0350, 0351, 0352, 0353, 0358, 0359, 0360, 0373, 0374, 0375, 0376, 0386, 0387, 0388, 0389, 0390, 0398, 0399, 0400, 0401, 0407, 0408, 0409, 0416, 0417 y 0418.

CABECERAS

- CAPITAL DEL ESTADO
- IEPC DURANGO Y JUNTA LOCAL EJECUTIVA (JLE)
- MUNICIPIO O AYUNTAMIENTO

UBICACIÓN DE LA ENTIDAD EN EL PAÍS

UBICACIÓN DEL DISTRITO EN LA ENTIDAD

CLAVES GEOELECTORALES

DISTRITO ELECTORAL FEDERAL	00
MUNICIPIO O AYUNTAMIENTO	000
SECCIÓN	0000

PLANO DISTRITAL SECCIONAL

ULTIMA ACTUALIZACIÓN
FEBRERO 2021

IDENTIFICACIÓN ELECTORAL

ENTIDAD: DURANGO 10
DISTRITO ELECTORAL FEDERAL: 01 y 04
TOTAL DE MUNICIPIOS: 01

MUNICIPIOS
DURANGO - CABECERA DISTRITAL

6 JUNIO 2021
ElPoderEsTuyo

DISTRITO 04
DISTRITO ELECTORAL LOCAL
CABECERA VICTORIA DE DURANGO

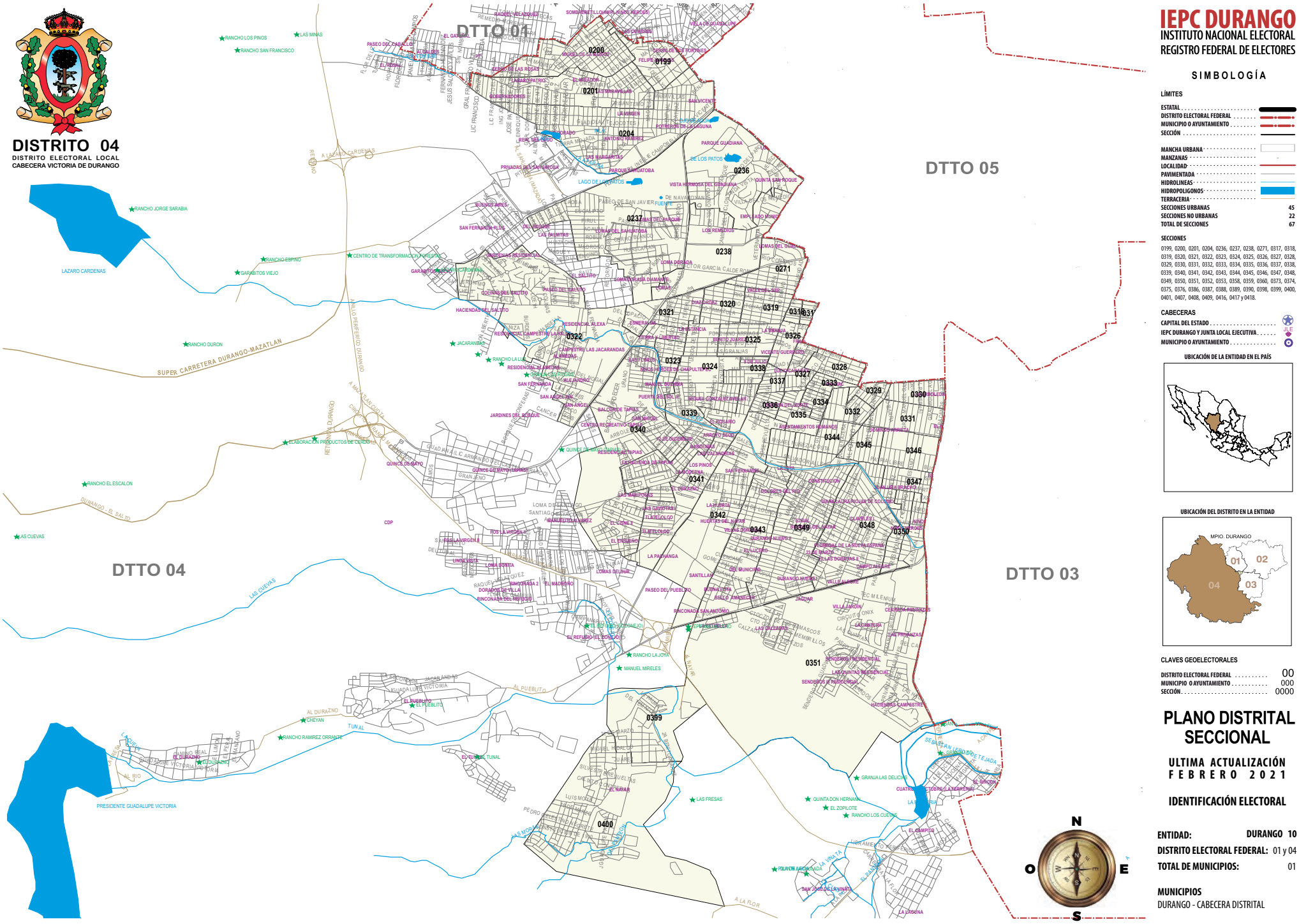

IEPC DURANGO
INSTITUTO NACIONAL ELECTORAL
REGISTRO FEDERAL DE ELECTORES

SIMBOLOGÍA

LÍMITES

- ESTATAL
- DISTRITO ELECTORAL FEDERAL
- MUNICIPIO O AYUNTAMIENTO
- SECCIÓN

- MANCHA URBANA
- MANZANAS
- LOCALIDAD
- PAVIMENTADA
- HIDROLINEAS
- HIDROPOLIGONOS
- TERRACERIA

SECCIONES URBANAS	45
SECCIONES NO URBANAS	22
TOTAL DE SECCIONES	67

SECCIONES

0199, 0200, 0201, 0204, 0236, 0237, 0238, 0271, 0317, 0318, 0319, 0320, 0321, 0322, 0323, 0324, 0325, 0326, 0327, 0328, 0329, 0330, 0331, 0332, 0333, 0334, 0335, 0336, 0337, 0338, 0339, 0340, 0341, 0342, 0343, 0344, 0345, 0346, 0347, 0348, 0349, 0350, 0351, 0352, 0353, 0358, 0359, 0360, 0373, 0374, 0375, 0376, 0386, 0387, 0388, 0389, 0390, 0398, 0399, 0400, 0401, 0407, 0408, 0409, 0416, 0417 y 0418.

CABECERAS

- CAPITAL DEL ESTADO
- IEPC DURANGO Y JUNTA LOCAL EJECUTIVA (JLE)
- MUNICIPIO O AYUNTAMIENTO

UBICACIÓN DE LA ENTIDAD EN EL PAÍS

UBICACIÓN DEL DISTRITO EN LA ENTIDAD

CLAVES GEOELECTORALES

DISTRITO ELECTORAL FEDERAL	00
MUNICIPIO O AYUNTAMIENTO	000
SECCIÓN	0000

PLANO DISTRITAL SECCIONAL

ULTIMA ACTUALIZACIÓN
FEBRERO 2021

IDENTIFICACIÓN ELECTORAL

ENTIDAD:	DURANGO 10
DISTRITO ELECTORAL FEDERAL:	01 y 04
TOTAL DE MUNICIPIOS:	01

MUNICIPIOS
DURANGO - CABECERA DISTRITAL

IEPC DURANGO

ELECCIÓN DE DIPUTADOS POR EL PRINCIPIO DE MAYORIA RELATIVA

RESULTADOS POR PARTIDOS POLÍTICOS Y COALICIONES ELECTORALES

SISTEMA DE CÓMPUTOS DEL PROCESO ORDINARIO 2020 - 2021

6 JUNIO 2021 ElPoderEsTuyo

DISTRITO 04 CABECERA VICTORIA DE DURANGO

RESULTADOS DE LOS PARTIDOS POLÍTICOS Y COALICIONES ELECTORALES POR CASILLA

NÚMERO	SECCIÓN	CASILLA	DIFERENCIA ENTRE 1° Y 2° LUGAR	PAN	PRI	PRD	PT	PVEM	MC	PD	MORENA	PES	RSP	F. POR MÉXICO	Combinación coalición "Va por Durango" PAN-PRI-PRD	Combinación coalición "Va por Durango" PAN PRI	Combinación coalición "Va por Durango" PAN PRD	Combinación coalición "Va por Durango" PRI PRD	VA POR DURANGO	Combinación PT morena MORENA PT	JUNTOS HAREMOS HISTORIA	NO REG	NULOS	VOTACIÓN TOTAL EMITIDA	LISTA NOMINAL	PARTICIPACIÓN CIUDADANA
1	0199	B1	41	28	72	4	10	2	31	0	53	6	16	3	1	2	0	1	108	4	67	0	9	242	663	36.50%
2	0199	C1	19	34	68	0	14	6	30	2	65	11	14	5	3	1	0	0	106	8	87	0	10	271	663	40.87%
MUN 05	0199	2	60	62	140	4	24	8	61	2	118	17	30	8	4	3	0	1	214	12	154	0	19	513	1,326	38.69%
3	0200	B1	28	27	54	1	7	2	13	0	47	5	12	7	1	2	0	0	85	3	57	0	4	185	584	31.68%
4	0200	C1	32	17	54	2	10	3	12	1	32	6	16	6	0	2	0	0	75	1	43	1	12	175	583	30.02%
5	0200	C2	31	19	65	3	14	4	13	1	45	4	19	7	4	0	0	0	91	1	60	0	4	203	583	34.82%
MUN 05	0200	3	91	63	173	6	31	9	38	2	124	15	47	20	5	4	0	0	251	5	160	1	20	563	1,750	32.17%
6	0201	B1	31	18	63	1	8	0	7	0	43	3	15	8	1	1	0	0	84	2	53	0	8	178	644	27.64%
7	0201	C1	64	22	76	7	4	2	12	1	38	4	10	3	0	2	1	0	108	2	44	0	5	189	644	29.35%
8	0201	C2	34	32	58	6	9	6	8	0	52	9	10	0	1	1	0	0	98	3	64	0	9	204	644	31.68%
9	0201	C3	22	23	61	0	11	0	7	1	53	10	9	3	4	3	0	0	91	5	69	0	8	198	643	30.79%
10	0201	C4	63	22	70	7	8	2	6	2	27	2	11	4	0	4	0	0	103	5	40	0	5	175	643	27.22%
MUN 05	0201	5	214	117	328	21	40	10	40	4	213	28	55	18	6	11	1	0	484	17	270	0	35	944	3,218	29.33%
11	0204	B1	36	34	56	3	9	3	17	4	53	4	16	3	3	2	0	1	99	1	63	1	10	220	746	29.49%
12	0204	C1	41	45	72	4	9	1	13	2	73	3	14	3	3	0	0	0	124	1	83	0	9	252	746	33.78%
13	0204	C2	37	35	67	6	8	3	16	2	67	3	12	4	3	4	0	0	115	3	78	0	13	246	746	32.98%
14	0204	C3	82	42	89	8	9	3	11	3	51	2	12	6	1	2	0	1	143	1	61	0	6	247	746	33.11%
15	0204	C4	41	35	71	4	12	4	17	2	60	4	12	7	1	4	0	0	115	2	74	0	10	245	745	32.89%
16	0204	C5	23	40	58	3	9	3	10	2	72	3	16	6	0	3	0	1	105	1	82	0	5	232	745	31.14%
17	0204	C6	34	35	66	3	12	8	13	3	62	6	11	14	4	2	1	0	111	3	77	0	9	252	745	33.83%
18	0204	C7	42	27	82	3	15	8	6	2	58	4	11	4	6	3	0	0	121	6	79	0	5	240	745	32.21%
19	0204	C8	64	39	78	3	13	4	17	1	41	8	14	4	1	0	0	0	121	3	57	0	9	235	745	31.54%
MUN 05	0204	9	400	332	639	37	96	37	120	21	537	37	118	51	22	20	1	3	1,054	21	654	1	76	2,169	6,709	32.33%
20	0236	B1	200	140	95	1	1	2	6	2	42	1	8	0	7	3	0	1	247	4	47	0	5	318	479	66.39%
21	0236	C1	186	142	83	5	4	1	10	2	42	3	3	1	2	1	0	0	233	1	47	0	5	305	479	63.67%
MUN 05	0236	2	386	282	178	6	5	3	16	4	84	4	11	1	9	4	0	1	480	5	94	0	10	623	958	65.03%
22	0237	B1	312	208	143	3	4	1	29	0	63	2	12	3	15	11	0	1	381	2	69	0	6	503	723	69.57%
23	0237	C1	316	215	144	4	4	1	34	2	51	1	15	4	9	1	0	0	373	2	57	0	9	496	722	68.70%
24	0237	C2	270	176	130		5	2	34	3	54	1	25	3	12	6	1	2	330	1	60	0	2	460	722	63.71%
MUN 05	0237	3	898	599	417	10	13	4	97	5	168	4	52	10	36	18	1	3	1,084	5	186	0	17	1,459	2,167	67.33%
25	0238	B1	240	171	124	5	7	2	29	3	67	4	10	2	11	5	0	0	316	2	76	0	9	451	698	64.61%
26	0238	C1	209	149	124	9	4	4	22	6	71	4	18	3	4	2	1	0	289	5	80	0	2	428	697	61.41%
MUN 05	0238	2	449	320	248	14	11	6	51	9	138	8	28	5	15	7	1	0	605	7	156	0	11	879	1,395	63.01%
27	0271	B1	106	95	78	4	14	4	19	0	58	4	15	0	4	1	0	0	182	4	76	0	8	308	526	58.56%
28	0271	C1	54	74	66	1	12	5	16	3	77	8	12	2	1	3	1	0	146	3	92	0	7	291	526	55.32%
29	0271	C2	120	97	85	0	1	5	15	0	60	4	2	6	2	0	0	0	184	3	64	1	6	287	525	54.67%
MUN 05	0271	3	280	266	229	5	27	14	50	3	195	16	29	8	7	4	1	0	512	10	232	1	21	886	1,577	56.18%
30	0317	B1	44	62	55	1	9	14	19	2	68	9	19	1	5	0	0	0	123	2	79	0	7	273	572	47.73%
MUN 05	0317	1	44	62	55	1	9	14	19	2	68	9	19	1	5	0	0	0	123	2	79	0	7	273	572	47.73%
31	0318	B1	39	51	55	2	8	6	15	2	65	3	9	5	3	3	0	0	114	2	75	0	5	234	485	48.25%
MUN 05	0318	1	39	51	55	2	8	6	15	2	65	3	9	5	3	3	0	0	114	2	75	0	5	234	485	48.25%
32	0319	B1	99	67	80	3	12	5	15	4	48	5	9	4	8	1	1	0	160	1	61	0	8	271	520	52.12%
33	0319	C1	56	57	56	1	12	3	16	6	50	10	12	6	4	3	0	0	121	3	65	1	4	244	519	47.01%
34	0319	C2	94	70	67	4	10	7	17	6	46	4	10	1	10	2	0	0	153	3	59	0	12	269	519	51.83%
MUN 05	0319	3	249	194	203	8	34	15	48	16	144	19	31	11	22	6	1	0	434	7	185	1	24	784	1,558	50.32%
35	0320	B1	100	81	79	1	14	3	13	0	56	1	9	2	5	4	1	0	171	1	71	0	5	275	526	52.28%
36	0320	C1	51	60	76	2	12	4	12	2	74	3	6	3	4	1	0	0	143	6	92	1	4	270	525	51.43%
37	0320	C2	64	61	59	2	13	3	21	2	49	4	6	3	3	3	1	0	129	3	65	1	8	242	525	46.10%
MUN 05	0320	3	215	202	214	5	39	10	46	4	179	8	21	8	12	8	2	0	443	10	228	2	17	787	1,576	49.94%
38	0321	B1	20	30	42	7	18	5	10	2	80	4	11	4	2	3	0	0	84	6	104	0	4	228	526	43.35%
39	0321	C1	10	33	49	0	13	3	11	1	51	3	6	3	1	1	0	0	84	10	74	2	6	193	526	36.69%
40	0321	C2	2	27	53	1	18	1	9	0	63	4	10	4	3	2	0	1	87	4	85	0	6	206	525	39.24%
MUN 05	0321	3	8	90	144	8	49	9	30	3	194	11	27	11	6	6	0	1	255	20	263	2	16	627	1,577	39.76%
41	0322	B1	206	157	110	4	16	1	32	2	58	1	10	4	9	2	0	0	282	2	76	0	9	417	708	58.90%
42	0322	C1	239	162	128	3	3	6	28	2	68	6	13	4	10	8	0	0	311	1	72	0	8	450	708	63.56%
43	0322	C2	144	137	98	3	16	5	33	2	87	5	9	6	8	3	0	0	249	2	105	0	10	424	708	59.89%
44	0322	C3	165	146	101	5	6	4	15	4	86	9	6	3	9	0	0	0	261	4	96	2	2	402	708	56.78%
45	0322	C4	193	135	120	5	11	8	27	4	66	6	16	7	10	2	0	0	272	2	79	2	4	425	707	60.11%
46	0322	C5	180	136	107	5	9	6	25	5	70	4	11	9	9	5	0	0	262	3	82	0	7	411	707	58.13%
47	0322	C6	179	150	100	1	10	6	17	1	70	6	15	5	9	4	0	0	264	5	85	1	4	404	707	57.14%
MUN 05	0322	7	1306	1,023	764	26	71	36	177	20	505	37	80	38	64	24	0	0	1,901	19	595	5	44	2,933	4,953	59.22%
48	0323	B1	13	23	32	1	13	7	9	1	35	4	7	4	4	1	0	0	61	0	48	0	1	142	516	27.52%
49	0323	C1	17	22	28	1	19	5	10	0	47	0	9	3	0	0	0	0	51	2	68	0	3	149	516	28.88%
50	0323	C2	9	35	30	2	14	1	8	1	47	1	8	3	2	2	0	0	71	1	62	2	8	165	516	31.98%
MUN 05	0323	3	5	80	90	4	46	13	27	2	129	5	24	10	6	3	0	0	183	3	178	2	12	456	1,548	29.46%

ELECCIÓN DE DIPUTADOS POR EL PRINCIPIO DE MAYORIA RELATIVA

RESULTADOS POR PARTIDOS POLÍTICOS Y COALICIONES ELECTORALES

SISTEMA DE CÓMPUTOS DEL PROCESO ORDINARIO 2020 - 2021

6 JUNIO 2021 ElPoderEsTuyo

DISTRITO 04 CABECERA VICTORIA DE DURANGO

RESULTADOS DE LOS PARTIDOS POLÍTICOS Y COALICIONES ELECTORALES POR CASILLA

NÚMERO	SECCIÓN	CASILLA	DIFERENCIA ENTRE 1° Y 2° LUGAR	PAN	PRI	PRD	PT	PVEM	MC	PD	MORENA	PES	RSP	F. POR MÉXICO	Combinación coalición "Va por Durango" PAN-PRI-PRD	Combinación coalición "Va por Durango" PAN PRI	Combinación coalición "Va por Durango" PAN PRD	Combinación coalición "Va por Durango" PRI PRD	VA POR DURANGO	Combinación PT morena	JUNTOS HAREMOS HISTORIA	NO REG	NULOS	VOTACIÓN TOTAL EMITIDA	LISTA NOMINAL	PARTICIPACIÓN CIUDADANA
51	0324	B1	70	63	75	1	9	4	16	1	64	5	8	5	8	2	0	0	149	6	79	0	8	275	625	44.00%
52	0324	C1	75	57	68	3	10	8	15	1	55	6	9	3	11	4	0	0	143	3	68	0	9	262	625	41.92%
MUN 05	0324	2	145	120	143	4	19	12	31	2	119	11	17	8	19	6	0	0	292	9	147	0	17	537	1,250	42.96%
53	0325	B1	33	51	62	8	10	3	22	3	79	4	6	12	2	1	0	0	124	2	91	0	6	271	623	43.50%
54	0325	C1	38	49	78	2	22	5	13	2	70	10	6	1	0	4	0	0	133	3	95	0	9	274	622	44.05%
55	0325	C2	8	44	63	5	19	7	20	0	84	6	9	7	4	0	0	0	116	5	108	0	4	277	622	44.53%
MUN 05	0325	3	79	144	203	15	51	15	55	5	233	20	21	20	6	5	0	0	373	10	294	0	19	822	1,867	44.03%
56	0326	B1	6	24	48	0	14	7	9	0	48	1	10	7	1	0	0	0	73	5	67	0	8	182	433	42.03%
57	0326	C1	11	21	50	1	17	4	10	1	43	2	12	2	1	2	0	0	75	4	64	0	9	179	432	41.44%
MUN 05	0326	2	17	45	98	1	31	11	19	1	91	3	22	9	2	2	0	0	148	9	131	0	17	361	865	41.73%
58	0327	B1	27	40	35	2	49	2	11	5	54	5	7	7	3	6	0	0	86	10	113	0	12	248	602	41.20%
59	0327	C1	38	45	67	5	43	2	18	1	37	3	9	6	3	1	0	0	121	3	83	0	9	252	602	41.86%
60	0327	C2	14	47	60	1	40	3	12	5	54	0	10	3	1	4	0	0	113	5	99	0	7	252	601	41.93%
MUN 05	0327	3	25	132	162	8	132	7	41	11	145	8	26	16	7	11	0	0	320	18	295	0	28	752	1,805	41.66%
61	0328	B1	3	53	66	0	27	6	16	2	90	6	11	7	3	2	0	0	124	4	121	0	10	303	739	41.00%
62	0328	C1	33	54	65	1	17	15	22	2	73	9	5	3	2	3	0	0	125	2	92	0	12	285	738	38.62%
MUN 05	0328	2	36	107	131	1	44	21	38	4	163	15	16	10	5	5	0	0	249	6	213	0	22	588	1,477	39.81%
63	0329	B1	55	32	86	1	11	5	15	2	54	3	15	1	1	3	0	0	123	3	68	0	7	239	512	46.68%
64	0329	C1	35	29	72	3	12	11	19	0	58	3	13	2	1	0	0	1	106	1	71	0	6	231	512	45.12%
MUN 05	0329	2	90	61	158	4	23	16	34	2	112	6	28	3	2	3	0	1	229	4	139	0	13	470	1,024	45.90%
65	0330	B1	86	81	83	1	8	11	13	3	75	10	10	6	3	3	1	0	172	3	86	0	7	318	617	51.54%
66	0330	C1	77	84	85	4	17	5	15	1	78	4	12	3	2	1	0	0	176	4	99	0	9	324	617	52.51%
MUN 05	0330	2	163	165	168	5	25	16	28	4	153	14	22	9	5	4	1	0	348	7	185	0	16	642	1,234	52.03%
67	0331	B1	21	50	57	3	14	10	17	6	77	17	9	3	4	1	0	0	115	3	94	0	5	276	595	46.39%
68	0331	C1	82	76	58	1	12	8	14	8	47	8	13	5	5	2	1	1	144	3	62	0	9	271	595	45.55%
69	0331	C2	29	54	61	3	13	8	21	4	78	7	10	5	5	1	0	0	124	4	95	0	10	284	595	47.73%
MUN 05	0331	3	132	180	176	7	39	26	52	18	202	32	32	13	14	4	1	1	383	10	251	0	24	831	1,785	46.55%
70	0332	B1	42	45	80	3	20	0	16	2	65	2	11	3	0	2	0	0	130	3	88	0	8	260	729	35.67%
71	0332	C1	32	39	75	6	20	7	7	2	68	0	5	4	0	0	0	0	120	0	88	0	10	243	729	33.33%
MUN 05	0332	2	74	84	155	9	40	7	23	4	133	2	16	7	0	2	0	0	250	3	176	0	18	503	1,458	34.50%
72	0333	B1	57	38	62	4	12	2	22	0	41	2	10	8	3	4	0	1	112	2	55	0	6	217	569	38.14%
73	0333	C1	60	43	73	1	9	2	14	1	52	1	17	6	3	2	0	1	123	2	63	0	7	234	568	41.20%
MUN 05	0333	2	117	81	135	5	21	4	36	1	93	3	27	14	6	6	0	2	235	4	118	0	13	451	1,137	39.67%
74	0334	B1	31	41	55	2	11	5	5	1	56	1	8	2	1	5	0	0	104	6	73	0	3	202	572	35.31%
75	0334	C1	45	42	62	0	18	6	10	0	43	6	7	3	2	3	0	0	109	3	64	0	10	215	572	37.59%
MUN 05	0334	2	76	83	117	2	29	11	15	1	99	7	15	5	3	8	0	0	213	9	137	0	13	417	1,144	36.45%
76	0335	B1	7	12	71	2	16	7	6	1	66	4	17	4	3	2	0	0	90	1	83	0	8	220	664	33.13%
77	0335	C1	12	30	58	2	16	4	8	0	63	6	12	3	2	2	0	0	94	3	82	0	14	223	664	33.58%
MUN 05	0335	2	19	42	129	4	32	11	14	1	129	10	29	7	5	4	0	0	184	4	165	0	22	443	1,328	33.36%
78	0336	B1	63	23	90	6	21	2	9	0	39	6	12	2	2	4	0	0	125	2	62	1	7	226	675	33.48%
79	0336	C1	53	26	87	7	15	4	12	1	55	7	7	1	4	0	2	0	126	3	73	0	11	242	675	35.85%
MUN 05	0336	2	116	49	177	13	36	6	21	1	94	13	19	3	6	4	2	0	251	5	135	1	18	468	1,350	34.67%
80	0337	B1	7	24	37	2	27	5	8	0	46	6	13	2	4	2	0	0	69	3	76	0	9	188	548	34.31%
81	0337	C1	4	32	33	2	27	4	12	0	43	7	6	3	0	3	0	1	71	5	75	0	2	180	548	32.85%
MUN 05	0337	2	11	56	70	4	54	9	20	0	89	13	19	5	4	5	0	1	140	8	151	0	11	368	1,096	33.58%
82	0338	B1	40	48	77	4	21	2	17	0	65	4	8	3	0	1	0	0	130	4	90	0	9	263	523	50.29%
83	0338	C1	33	45	68	0	21	4	17	1	62	3	7	10	2	2	0	0	117	1	84	0	6	249	522	47.70%
84	0338	C2	51	47	61	3	7	6	16	1	59	4	6	9	3	4	0	1	119	2	68	0	14	243	522	46.55%
MUN 05	0338	3	124	140	206	7	49	12	50	2	186	11	21	22	5	7	0	1	366	7	242	0	29	755	1,567	48.18%
85	0339	B1	62	39	87	2	15	8	8	1	57	3	11	1	2	4	0	0	134	0	72	0	5	243	714	34.03%
86	0339	C1	50	50	70	1	13	1	5	5	59	7	7	5	2	0	0	0	123	1	73	0	5	231	714	32.35%
87	0339	C2	42	36	71	1	14	4	13	1	56	8	9	4	5	0	0	0	113	1	71	1	7	231	714	32.35%
88	0339	C3	47	46	76	1	17	6	8	4	60	5	12	3	4	2	0	1	130	6	83	0	7	258	713	36.19%
89	0339	C4	37	50	58	4	16	2	13	5	61	5	13	4	1	3	0	0	116	2	79	0	2	239	713	33.52%
90	0339	C5	35	32	63	4	10	4	12	0	54	5	9	6	1	3	0	0	103	4	68	0	9	216	713	30.29%
MUN 05	0339	6	273	253	425	13	85	25	59	16	347	33	61	23	15	12	0	1	719	14	446	1	35	1,418	4,281	33.12%
91	0340	B1	68	53	68	1	11	7	24	3	52	5	10	8	5	4	0	0	131	0	63	0	14	265	746	35.52%
92	0340	C1	45	38	81	2	10	6	14	4	67	7	17	2	3	1	0	0	125	3	80	1	6	262	746	35.12%
93	0340	C2	67	59	62	3	9	11	19	1	56	2	6	3	7	2	0	0	133	1	66	0	7	248	746	33.24%
94	0340	C3	54	46	72	1	7	1	13	1	63	3	7	4	3	3	0	0	125	1	71	0	5	230	745	30.87%
95	0340	C4	65	43	81	3	22	6	17	1	42	10	4	4	6	3	0	0	136	7	71	0	7	256	745	34.36%
MUN 05	0340	5	299	239	364	10	59	31	87	10	280	27	44	21	24	13	0	0	650	12	351	1	39	1,261	3,728	33.83%

IEPC DURANGO

ELECCIÓN DE DIPUTADOS POR EL PRINCIPIO DE MAYORIA RELATIVA

RESULTADOS POR PARTIDOS POLÍTICOS Y COALICIONES ELECTORALES

SISTEMA DE CÓMPUTOS DEL PROCESO ORDINARIO 2020 - 2021

6 JUNIO 2021 ElPoderEsTuyo

DISTRITO 04 CABECERA VICTORIA DE DURANGO

RESULTADOS DE LOS PARTIDOS POLÍTICOS Y COALICIONES ELECTORALES POR CASILLA

NÚMERO	SECCIÓN	CASILLA	DIFERENCIA ENTRE 1° Y 2° LUGAR	PAN	PRI	PRD	PT	PVEM	MC	PD	MORENA	PES	RSP	F. POR MÉXICO	Combinación coalición "Va por Durango" PAN-PRI-PRD	Combinación coalición "Va por Durango" PAN PRI	Combinación coalición "Va por Durango" PAN PRD	Combinación coalición "Va por Durango" PRI PRD	VA POR DURANGO	Combinación PT MORENA	JUNTOS HAREMOS HISTORIA	NO REG	NULOS	VOTACIÓN TOTAL EMITIDA	LISTA NOMINAL	PARTICIPACIÓN CIUDADANA
96	0341	B1	8	31	57	1	10	2	21	2	74	13	12	0	1	4	0	0	94	2	86	0	8	238	695	34.24%
97	0341	C1	43	42	68	7	11	2	13	0	64	7	11	8	2	1	0	0	120	2	77	0	4	242	695	34.82%
98	0341	C2	20	18	68	4	13	3	15	3	59	8	8	11	2	3	0	0	95	3	75	0	9	227	694	32.71%
MUN 05	0341	3	71	91	193	12	34	7	49	5	197	28	31	19	5	8	0	0	309	7	238	0	21	707	2,084	33.93%
99	0342	B1	72	34	75	3	17	4	8	1	28	8	4	3	6	1	0	0	119	2	47	0	5	199	561	35.47%
100	0342	C1	59	27	86	3	7	1	8	0	50	6	10	2	2	2	0	0	120	4	61	0	3	211	560	37.68%
MUN 05	0342	2	131	61	161	6	24	5	16	1	78	14	14	5	8	3	0	0	239	6	108	0	8	410	1,121	36.57%
101	0343	B1	70	25	92	1	11	6	4	0	41	6	4	5	4	0	0	0	122	0	52	0	9	208	631	32.96%
102	0343	C1	42	23	69	2	9	4	6	0	45	6	4	2	1	3	0	0	98	2	56	0	5	181	631	28.68%
103	0343	C2	22	23	68	4	14	3	7	3	61	5	14	2	1	3	0	1	100	3	78	0	8	220	630	34.92%
MUN 05	0343	3	134	71	229	7	34	13	17	3	147	17	22	9	6	6	0	1	320	5	186	0	22	609	1,892	32.19%
104	0344	B1	29	31	61	2	9	3	8	2	56	10	5	5	1	2	0	0	97	3	68	0	9	207	621	33.33%
105	0344	C1	26	28	62	2	13	5	6	1	53	3	16	7	1	0	0	0	93	1	67	0	9	207	621	33.33%
106	0344	C2	22	23	68	4	14	3	7	3	61	5	14	2	1	3	0	1	100	3	78	0	8	220	621	35.43%
MUN 05	0344	3	77	82	191	8	36	11	21	6	170	18	35	14	3	5	0	1	290	7	213	0	26	634	1,863	34.03%
107	0345	B1	86	90	86	3	19	7	27	5	78	6	11	4	7	0	1	0	187	4	101	0	9	357	720	49.58%
108	0345	C1	31	64	80	5	24	8	13	3	96	6	15	7	3	4	0	0	156	5	125	1	14	348	719	48.40%
MUN 05	0345	2	117	154	166	8	43	15	40	8	174	12	26	11	10	4	1	0	343	9	226	1	23	705	1,439	48.99%
109	0346	B1	36	48	65	2	14	3	16	5	69	6	9	3	5	2	0	0	122	3	86	0	14	264	521	50.67%
110	0346	C1	42	55	73	2	8	7	20	4	81	5	4	4	2	1	0	1	134	3	92	0	15	285	521	54.70%
111	0346	C2	51	72	51	6	8	5	24	1	75	1	14	7	6	1	0	0	136	2	85	0	6	279	521	53.55%
112	0346	S1	112	131	198	9	16	22	20	2	212	13	41	10	4	6	0	0	348	8	236	5	28	725	0	69.58%
MUN 05	0346	4	241	306	387	19	46	37	80	12	437	25	68	24	17	10	0	1	740	16	499	5	63	1,553	1,563	99.36%
113	0347	B1	7	29	43	2	19	1	11	0	49	5	5	4	3	1	0	0	78	3	71	0	7	182	539	33.77%
114	0347	C1	38	32	42	6	12	5	7	0	37	5	8	3	5	2	0	0	87	0	49	0	7	171	539	31.73%
115	0347	C2	25	30	57	1	13	3	5	2	54	2	10	2	2	3	0	0	93	1	68	0	6	191	538	35.50%
MUN 05	0347	3	70	91	142	9	44	9	23	2	140	12	23	9	10	6	0	0	258	4	188	0	20	544	1,616	33.66%
116	0348	B1	33	23	53	2	17	2	7	2	33	2	7	6	1	3	1	1	84	1	51	0	5	166	645	25.74%
117	0348	C1	48	23	71	1	10	1	12	1	38	7	4	9	4	0	0	0	99	3	51	0	9	193	644	29.97%
118	0348	C2	37	28	52	1	7	4	12	3	43	3	8	7	4	4	0	0	89	2	52	0	5	183	644	28.42%
119	0348	C3	36	34	54	4	6	0	10	1	54	6	8	10	2	5	0	0	99	3	63	0	3	200	644	31.06%
MUN 05	0348	4	154	108	230	8	40	7	41	7	168	18	27	32	11	12	1	1	371	9	217	0	22	742	2,577	28.79%
120	0349	B1	29	15	71	1	13	2	14	2	47	3	11	6	4	1	0	0	92	3	63	0	7	200	696	28.74%
121	0349	C1	48	23	79	2	15	2	10	1	42	4	12	4	2	2	0	0	108	3	60	0	3	204	695	29.35%
122	0349	C2	30	19	74	1	15	8	13	4	48	2	7	1	0	2	0	0	96	3	66	0	6	203	695	29.21%
123	0349	C3	57	30	64	2	8	2	3	0	33	2	8	6	3	2	0	1	102	4	45	0	13	181	695	26.04%
124	0349	C4	28	12	73	2	22	4	9	2	40	2	8	2	1	3	0	2	93	3	65	0	7	192	695	27.63%
125	0349	C5	30	13	66	2	13	4	8	1	43	8	7	1	3	5	0	0	89	3	59	0	7	184	695	26.47%
126	0349	C6	61	27	87	1	16	6	6	0	44	0	2	5	0	7	0	0	122	1	61	0	9	211	695	30.36%
MUN 05	0349	7	283	139	514	11	102	28	63	10	297	21	55	25	13	22	0	3	702	20	419	0	52	1,375	4,866	28.26%
127	0350	B1	25	40	42	6	14	10	10	1	51	2	13	4	3	1	0	1	93	3	68	0	3	204	511	39.92%
128	0350	C1	8	34	31	4	10	4	8	1	57	4	12	6	3	3	0	0	75	0	67	0	6	183	511	35.81%
MUN 05	0350	2	33	74	73	10	24	14	18	2	108	6	25	10	6	4	0	1	168	3	135	0	9	387	1,022	37.87%
129	0351	B1	173	124	90	4	4	3	14	3	48	4	7	3	5	2	0	0	225	0	52	0	1	312	567	55.03%
130	0351	C1	171	117	84	3	3	12	16	1	35	5	6	4	3	3	0	0	210	1	39	0	3	296	566	52.30%
131	0351	C2	153	109	82	4	7	2	12	2	42	6	17	1	4	4	0	0	203	1	50	0	4	297	566	52.47%
MUN 05	0351	3	497	350	256	11	14	17	42	6	125	15	30	8	12	9	0	0	638	2	141	0	8	905	1,699	53.27%
132	0352	B1	105	8	97	22	3	1	3	0	18	0	0	0	1	0	0	0	128	2	23	0	3	158	308	51.30%
MUN 05	0352	1	105	8	97	22	3	1	3	0	18	0	0	0	1	0	0	0	128	2	23	0	3	158	308	51.30%
133	0353	B1	105	14	116	17	6	0	3	0	39	2	1	0	1	1	0	1	150	0	45	0	4	205	374	54.81%
MUN 05	0353	1	105	14	116	17	6	0	3	0	39	2	1	0	1	1	0	1	150	0	45	0	4	205	374	54.81%
134	0358	B1	59	4	123	5	22	1	2	0	50	1	1	2	1	2	0	1	136	5	77	0	8	228	423	53.90%
MUN 05	0358	1	59	4	123	5	22	1	2	0	50	1	1	2	1	2	0	1	136	5	77	0	8	228	423	53.90%
135	0360	B1	26	7	54	4	5	0	3	0	36	1	0	0	1	1	0	0	67	0	41	0	6	118	234	50.43%
MUN 05	0360	1	26	7	54	4	5	0	3	0	36	1	0	0	1	1	0	0	67	0	41	0	6	118	234	50.43%
136	0373	B1	14	11	54	0	8	0	1	1	44	1	1	9	0	2	0	0	67	1	53	0	7	140	267	52.43%
MUN 05	0373	1	14	11	54	0	8	0	1	1	44	1	1	9	0	2	0	0	67	1	53	0	7	140	267	52.43%
137	0374	B1	156	25	181	12	13	0	7	0	49	2	0	0	2	0	0	1	221	3	65	0	6	301	617	48.78%
MUN 05	0374	1	156	25	181	12	13	0	7	0	49	2	0	0	2	0	0	1	221	3	65	0	6	301	617	48.78%
138	0375	B1	44	10	83	0	12	2	6	0	38	1	1	0	0	2	0	0	95	1	51	0	2	158	279	56.63%
MUN 05	0375	1	44	10	83	0	12	2	6	0	38	1	1	0	0	2	0	0	95	1	51	0	2	158	279	56.63%
139	0376	B1	114	81	89	2	7	2	19	0	58	10	8	3	5	4	0	0	181	2	67	0	12	302	677	44.61%
140	0376	C1	106	63	92	1	5	3	11	1	49	2	7	5	1	3	0	0	160	0	54	0	10	253	677	37.37%
141	0376	C2	98	69	86	4	15	4	13	2	54	3	11	9	9	1	0	0	169	2	71	0	10	292	677	43.13%
142	0376	C3	114	70	95	6	10	6	20	4	52	3	11	4	4	3	0	0	178	2	64	0	5	295	677	43.57%
MUN 05	0376	4	432	283	362	13	37	15	63	7	213	18	37	21	19	11	0	0	688	6	256	0	37	1,142	2,708	42.17%

ELECCIÓN DE DIPUTADOS POR EL PRINCIPIO DE MAYORIA RELATIVA

RESULTADOS POR PARTIDOS POLÍTICOS Y COALICIONES ELECTORALES

SISTEMA DE CÓMPUTOS DEL PROCESO ORDINARIO 2020 - 2021

6 JUNIO 2021 ElPoderEsTuyo

DISTRITO 04 CABECERA VICTORIA DE DURANGO

RESULTADOS DE LOS PARTIDOS POLÍTICOS Y COALICIONES ELECTORALES POR CASILLA

NÚMERO	SECCIÓN	CASILLA	DIFERENCIA ENTRE 1° Y 2° LUGAR	PAN	PRI	PRD	PT	PVEM	MC	PD	MORENA	PES	RSP	F. POR MÉXICO	Combinación coalición "Va por Durango" PAN-PRI-PRD	Combinación coalición "Va por Durango" PAN PRI	Combinación coalición "Va por Durango" PAN PRD	Combinación coalición "Va por Durango" PRI PRD	VA POR DURANGO	Combinación MORENA PT	JUNTOS HAREMOS HISTORIA	NO REG	NULOS	VOTACIÓN TOTAL EMITIDA	LISTA NOMINAL	PARTICIPACIÓN CIUDADANA
143	0386	B1	45	6	49	2	5	0	0	0	7	2	0	0	0	0	0	0	57	0	12	0	0	71	199	35.68%
144	0386	E1	94	7	111	0	6	2	0	0	22	1	1	1	5	0	0	0	123	1	29	0	8	165	261	63.22%
MUN 05	0386	2	139	13	160	2	11	2	0	0	29	3	1	1	5	0	0	0	180	1	41	0	8	236	460	51.30%
145	0387	B1	49	2	64	1	2	0	3	0	18	0	0	0	1	1	0	0	69	0	20	0	2	94	172	54.65%
MUN 05	0387	1	49	2	64	1	2	0	3	0	18	0	0	0	1	1	0	0	69	0	20	0	2	94	172	54.65%
146	0388	B1	91	18	119	3	11	2	13	1	38	2	3	1	0	1	0	0	141	1	50	0	4	217	450	48.22%
147	0388	C1	89	11	105	3	7	1	10	0	27	3	2	0	1	5	0	0	125	2	36	0	7	184	449	40.98%
MUN 05	0388	2	180	29	224	6	18	3	23	1	65	5	5	1	1	6	0	0	266	3	86	0	11	401	899	44.61%
148	0389	B1	104	59	93	4	16	9	15	1	48	7	5	5	6	7	0	0	169	1	65	0	13	289	704	41.05%
149	0389	C1	78	50	118	5	34	9	12	3	67	12	7	5	3	2	0	1	179	0	101	0	6	334	703	47.51%
MUN 05	0389	2	182	109	211	9	50	18	27	4	115	19	12	10	9	9	0	1	348	1	166	0	19	623	1,407	44.28%
150	0390	B1	50	36	59	3	15	2	5	0	35	9	11	0	1	2	0	0	101	1	51	0	4	183	516	35.47%
151	0390	C1	69	26	74	4	8	1	7	1	28	8	6	2	0	1	0	0	105	0	36	0	11	177	515	34.37%
MUN 05	0390	2	119	62	133	7	23	3	12	1	63	17	17	2	1	3	0	0	206	1	87	0	15	360	1,031	34.92%
152	0398	B1	99	65	84	1	10	4	7	3	47	3	7	2	1	8	0	0	159	3	60	0	10	255	689	37.01%
153	0398	C1	144	76	118	1	6	4	5	0	54	5	3	5	4	6	0	1	206	2	62	0	12	302	688	43.90%
154	0398	C2	110	80	79	0	6	6	5	1	44	10	10	3	0	4	0	0	163	3	53	0	11	262	688	38.08%
MUN 05	0398	3	353	221	281	2	22	14	17	4	145	18	20	10	5	18	0	1	528	8	175	0	33	819	2,065	39.66%
155	0399	B1	149	53	130	2	4	4	13	0	35	2	5	6	2	2	0	0	189	1	40	0	10	269	644	41.77%
156	0399	C1	129	51	111	3	12	1	5	2	27	3	5	5	1	3	0	0	169	1	40	0	5	235	644	36.49%
MUN 05	0399	2	278	104	241	5	16	5	18	2	62	5	10	11	3	5	0	0	358	2	80	0	15	504	1,288	39.13%
157	0400	B1	108	29	106	8	15	4	4	0	24	10	2	3	3	1	0	0	147	0	39	0	1	210	571	36.78%
158	0400	C1	118	25	110	5	8	3	3	0	19	2	1	6	1	5	0	0	146	1	28	0	9	198	570	34.74%
159	0400	C2	109	35	103	0	13	5	2	0	21	11	5	1	1	4	0	0	143	0	34	0	3	204	570	35.79%
MUN 05	0400	3	335	89	319	13	36	12	9	0	64	23	8	10	5	10	0	0	436	1	101	0	13	612	1,711	35.77%
160	0401	B1	69	7	100	11	14	1	4	0	40	3	0	0	7	0	0	0	125	2	56	0	3	192	535	35.89%
161	0401	C1	81	12	105	14	13	0	7	1	37	3	3	1	0	3	0	0	134	3	53	0	6	208	535	38.88%
MUN 05	0401	2	150	19	205	25	27	1	11	1	77	6	3	1	7	3	0	0	259	5	109	0	9	400	1,070	37.38%
162	0407	B1	74	15	91	7	7	3	9	2	36	4	2	2	5	0	0	1	119	2	45	0	6	192	397	48.36%
MUN 05	0407	1	74	15	91	7	7	3	9	2	36	4	2	2	5	0	0	1	119	2	45	0	6	192	397	48.36%
163	0408	B1	23	17	52	2	2	1	1	2	40	2	3	0	0	0	0	0	71	6	48	0	1	129	262	49.24%
MUN 05	0408	1	23	17	52	2	2	1	1	2	40	2	3	0	0	0	0	0	71	6	48	0	1	129	262	49.24%
164	0409	B1	101	28	118	29	17	1	19	0	59	2	3	2	3	1	0	1	180	3	79	0	11	297	734	40.46%
165	0409	C1	122	33	136	29	15	5	17	0	66	2	2	0	4	4	0	1	207	4	85	0	9	327	733	44.61%
MUN 05	0409	2	223	61	254	58	32	6	36	0	125	4	5	2	7	5	0	2	387	7	164	0	20	624	1,467	42.54%
166	0416	B1	46	9	76	6	12	3	17	0	37	1	3	0	5	3	0	2	101	6	55	0	5	185	335	55.22%
167	0416	E1	65	14	75	7	12	1	10	0	27	1	0	0	8	2	1	1	108	4	43	0	7	170	393	43.26%
MUN 05	0416	2	111	23	151	13	24	4	27	0	64	2	3	0	13	5	1	3	209	10	98	0	12	355	728	48.76%
168	0417	B1	42	8	77	5	8	0	0	3	41	1	0	1	2	1	0	1	94	3	52	0	7	158	250	63.20%
MUN 05	0417	1	42	8	77	5	8	0	0	3	41	1	0	1	2	1	0	1	94	3	52	0	7	158	250	63.20%
169	0418	B1	34	8	43	0	3	0	1	1	20	0	0	0	2	4	0	0	57	0	23	0	0	82	214	38.32%
MUN 05	0418	1	34	8	43	0	3	0	1	1	20	0	0	0	2	4	0	0	57	0	23	0	0	82	214	38.32%
DISTRITO LOCAL 04	SEC. 66	CAS. 169	11,443 27.36%	8,393 20.07%	13,012 31.11%	606 1.45%	2,100 5.02%	688 1.64%	2,150 5.14%	273 0.65%	9,021 21.57%	770 1.84%	1,502 3.59%	649 1.55%	542 1.30%	400 0.96%	15 0.04%	36 0.09%	23,004 55.00%	440 1.05%	11,561 27.64%	24 0.06%	1,206 2.88%	41,827 100.00%	100,138	41.77%

DISTRITO 04 CABECERA VICTORIA DE DURANGO

PARTIDOS POLÍTICOS QUE OBTUVIERON LA MAYORÍA DE VOTOS POR EL PRINCIPIO DE MAYORIA RELATIVA POR DISTRITO ELECTORAL

DISTRITO	SECCIONES	CASILLAS	DIFERENCIA ENTRE 1° Y 2° LUGAR	PARTIDO ACCIÓN NACIONAL	PARTIDO REVOLUCIONARIO INSTITUCIONAL	PARTIDO DE LA REVOLUCIÓN DEMOCRÁTICA	PARTIDO DEL TRABAJO	PARTIDO VERDE ECOLOGISTA DE MÉXICO	MOVIMIENTO CIUDADANA	PD	MORENA	P. ENCUENTRO SOLIDARIO	REDES SOCIALES PROGRESISTAS	FUERZA POR MÉXICO	NO REG	VOTOS NULOS	VOTACIÓN TOTAL EMITIDA	LISTA NOMINAL	PARTICIPACIÓN CIUDADANA
DISTRITO 04	SEC.	CAS.	3,996	8,819	13,281	904	2,276	688	2,150	273	9,285	770	1,502	649	24	1,206	41,827	100,138	41.77%
	66	169	9.55%	21.08%	31.75%	2.16%	5.44%	1.64%	5.14%	0.65%	22.20%	1.84%	3.59%	1.55%	0.06%	2.88%	100.00%		

DISTRITO 04 CABECERA VICTORIA DE DURANGO

PARTIDOS POLÍTICOS QUE OBTUVIERON LA MAYORÍA DE VOTOS POR EL PRINCIPIO DE REPRESENTACION PROPORCIONAL POR DISTRITO ELECTORAL

DISTRITO	SECCIONES	CASILLAS	DIFERENCIA ENTRE 1° Y 2° LUGAR	PARTIDO ACCIÓN NACIONAL	PARTIDO REVOLUCIONARIO INSTITUCIONAL	PARTIDO DE LA REVOLUCIÓN DEMOCRÁTICA	PARTIDO DEL TRABAJO	PARTIDO VERDE ECOLOGISTA DE MÉXICO	MOVIMIENTO CIUDADANA	PD	MORENA	P. ENCUENTRO SOLIDARIO	REDES SOCIALES PROGRESISTAS	FUERZA POR MÉXICO	NO REG	VOTOS NULOS	VOTACIÓN TOTAL EMITIDA	LISTA NOMINAL	PARTICIPACIÓN CIUDADANA
DISTRITO 04	0346	S1	35	120	164	9	9	21	19	2	199	12	37	9	3	28	632	0	60.65%
	SEC.	CAS.	3,961	8,939	13,445	913	2,285	709	2,169	275	9,484	782	1,539	658	27	1,234	42,459	100,138	42.40%
	66	170	9.33%	21.05%	31.67%	2.15%	5.38%	1.67%	5.11%	0.65%	22.34%	1.84%	3.62%	1.55%	0.06%	2.91%	100.00%		

PROCESO ELECTORAL

DEL ESTADO DE DURANGO 2020 - 2021

ELECCIÓN DE DIPUTADOS

POR EL PRINCIPIO DE MAYORÍA RELATIVA

DTTO 04. CABECERA DURANGO

Lista Nominal en 2021	Votación
100,138 Electores	41,827 Ciudadana(o)s

0% 25% 50% 75% 100%

55.00% 23,004	COALICIÓN PAN-PRI-PRD "VA POR DURANGO"	PROPIETARIO: GABRIELA HERNÁNDEZ LÓPEZ SUPLENTE: SINDI KARINA PASTRANA LABRADOR
27.64% 11,561	COALICIÓN MORENA-PT "JUNTOS HAREMOS HISTORIA"	PROPIETARIO: CLAUDIA JULIETA DOMÍNGUEZ ESPINOZA SUPLENTE: MARÍA GUADALUPE NÚÑEZ FERNÁNDEZ
1.64% 688	PARTIDO VERDE ECOLOGISTA DE MÉXICO	PROPIETARIO: JOSÉ DE JESÚS FAVELA SEGOVIA SUPLENTE: JUAN MANUEL CARRANZA GÓMEZ
5.14% 2,150	MOVIMIENTO CIUDADANO	PROPIETARIO: CHRISTIAN PAULINA MONREAL CASTILLO SUPLENTE: ALINA FERNANDA GARCÍA CASILLAS
0.65% 273	PARTIDO DURANGUENSE	PROPIETARIO: VICTOR HUGO ORTIZ GONZÁLEZ SUPLENTE: CARLOS RENÉ AGUILAR RABELO
1.84% 770	PARTIDO ENCUENTRO SOLIDARIO	PROPIETARIO: SERGIO ISRAEL TORRECILLAS ORTIZ SUPLENTE: PEDRO GUZMÁN CABADA
3.59% 1,502	REDES SOCIALES PROGRESISTAS	PROPIETARIO: MAYTE REBECA TREVIÑO VELARDE SUPLENTE: GEORGINA MARIANA GALVÁN MARTÍNEZ
1.55% 649	FUERZA POR MÉXICO	PROPIETARIO: ALEJANDRA ROLDÁN MONTES SUPLENTE: DELIA LETICIA ENRÍQUEZ ARRIAGA
0.06% 24	CANDIDATURA NO REGISTRADAS	REGISTRADOS EN EL CONSEJO MUNICIPAL CABECERA DE DTTO
2.88% 1,206	VOTOS NULOS	REGISTRADOS EN EL CONSEJO MUNICIPAL CABECERA DE DTTO

0% 25% 50% 75% 100%

1° LUGAR

PARTIDO REVOLUCIONARIO INSTITUCIONAL

CANDIDATURA GANADORA ANTE EL H. CONGRESO DEL ESTADO DE DURANGO POR EL PRINCIPIO DE MAYORÍA RELATIVA

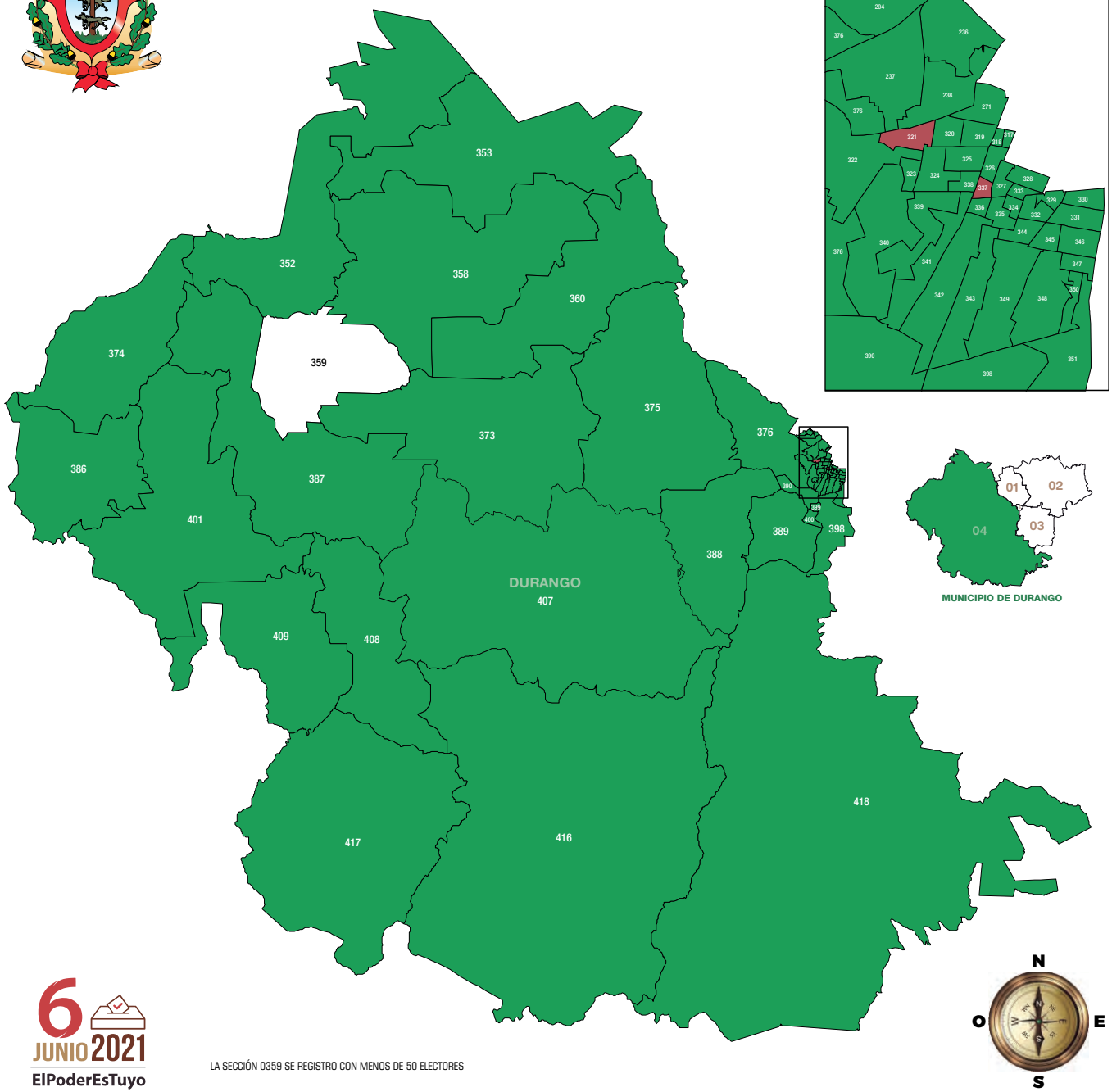

6 JUNIO 2021

ElPoderEsTuyo

LA SECCIÓN 0359 SE REGISTRO CON MENOS DE 50 ELECTORES

PROCESO ELECTORAL
DEL ESTADO DE DURANGO 2020 - 2021

ELECCIÓN DE DIPUTADOS
POR EL PRINCIPIO DE MAYORÍA RELATIVA

DTTO 04 CABECERA DURANGO

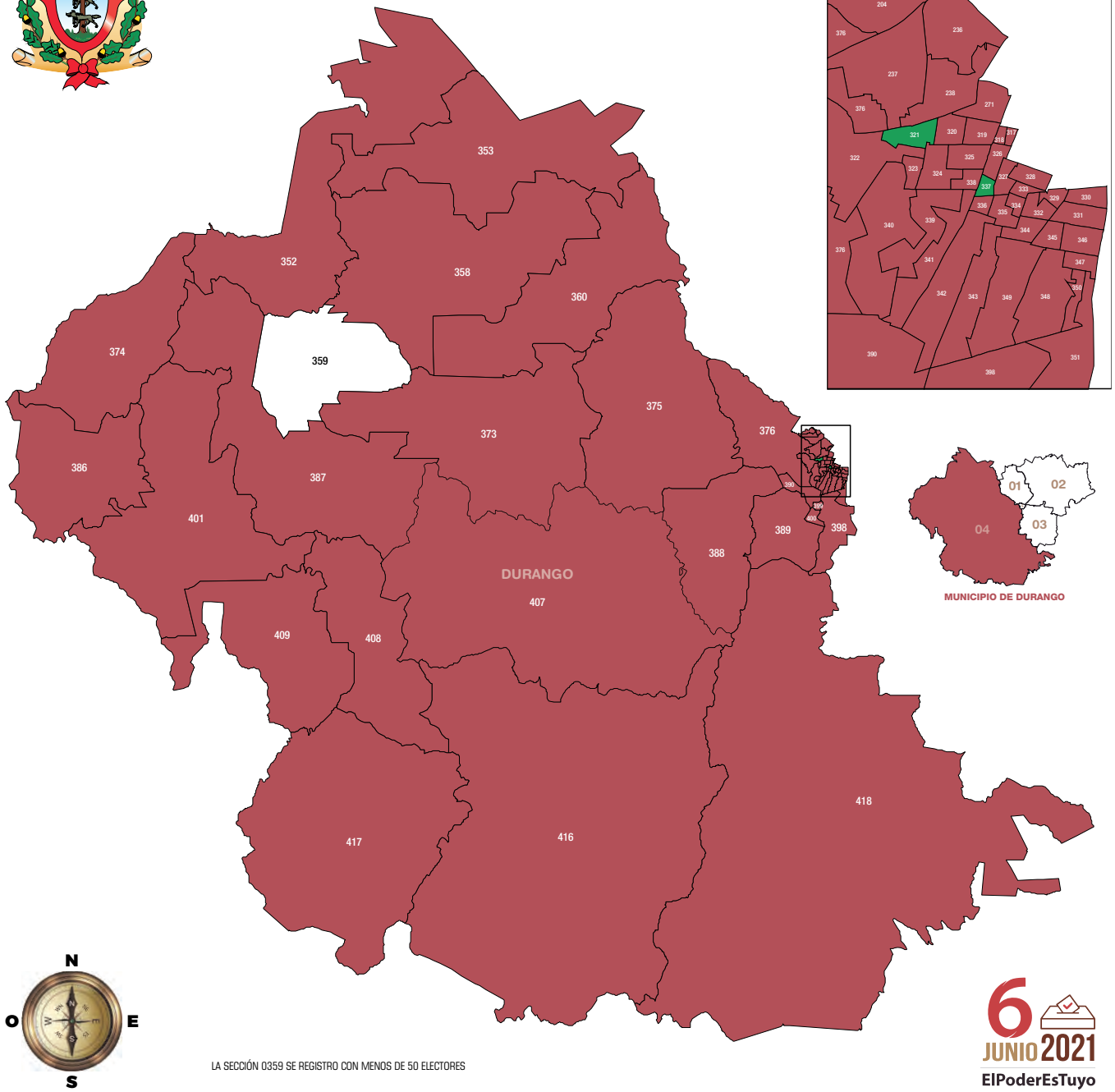

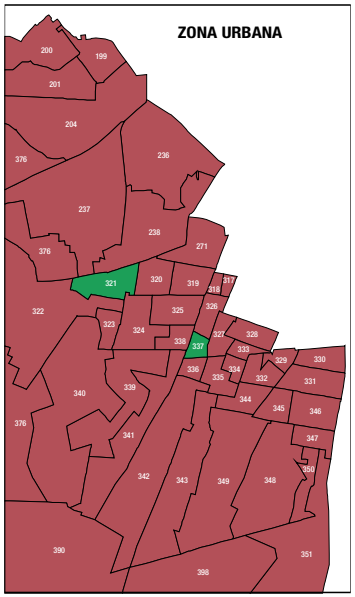

MUNICIPIO DE DURANGO

LA SECCIÓN 0359 SE REGISTRO CON MENOS DE 50 ELECTORES

6 JUNIO 2021
ElPoderEsTuyo

Participación Ciudadana
41,827 Electores, 41.77%

Abstención 58,311
Ciudadana(o)s, 58.23%

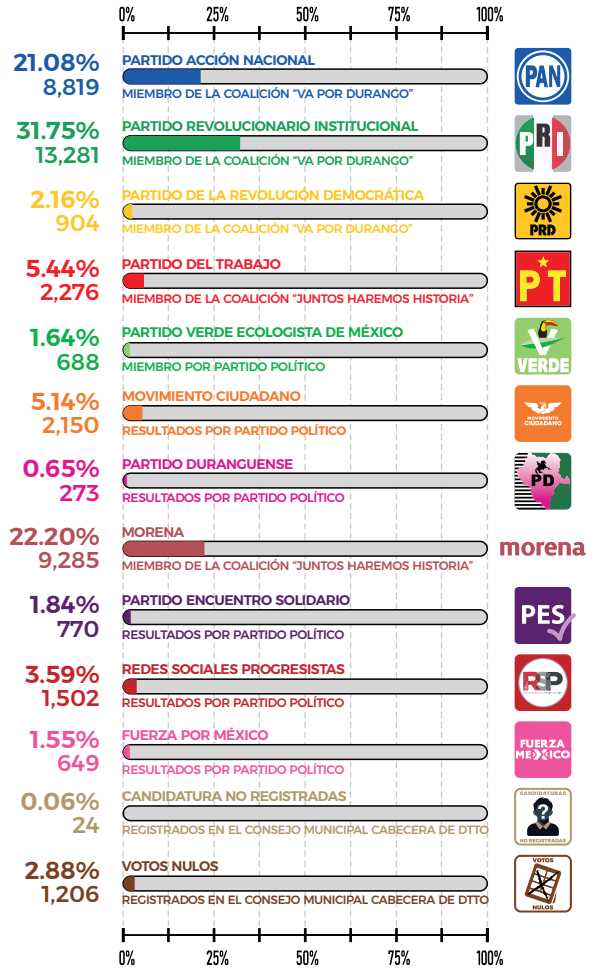

morena **2°ndo LUGAR**

MORENA

2° LUGAR DE LA ELECCIÓN DE DIPUTADOS AL H. CONGRESO DEL ESTADO DE DURANGO POR EL PRINCIPIO DE MAYORÍA RELATIVA

PROCESO ELECTORAL

DEL ESTADO DE DURANGO 2020 - 2021

ELECCIÓN DE DIPUTADOS

POR EL PRINCIPIO DE MAYORÍA RELATIVA

DTTO 04. CABECERA DURANGO

Lista Nominal en 2021
100,138 Electores

Votación 41,827
Ciudadana(o)s

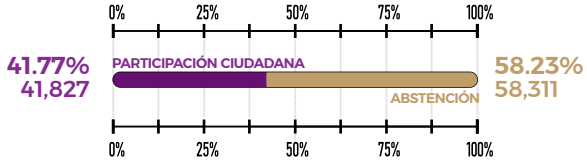

PARTICIPACIÓN CIUDADANA

DISTRIBUIDO POR GRUPOS DE VOTACIÓN, PORCENTAJES Y RANGOS ESTADÍSTICOS

No	RANGO	fi	Fi	hi	Hi
01	[00.00% a 09.00%>	01	01	0.0149	0.0149
02	[09.00% a 18.00%>	00	00	0.0000	0.0149
03	[18.00% a 27.00%>	00	00	0.0000	0.0149
04	[27.00% a 36.00%>	18	19	0.2687	0.2836
05	[36.00% a 45.00%>	19	38	0.2836	0.5672
06	[45.00% a 54.00%>	19	57	0.2836	0.8507
07	[54.00% a 63.00%>	05	62	0.0746	0.9254
08	[63.00% a 72.00%>	04	66	0.0597	0.9851
09	[72.00% a 81.00%>	00	00	0.0000	0.9851
10	[81.00% a 90.00%>	00	00	0.0000	0.9851
11	[90.00% a 100.0%>	01	67	0.0149	1.0000

TOTAL DE SECCIONES
POR RANGO DE VOTACIÓN

MEDIA 43.8845 MEDIANA 42.5357 MODA 19

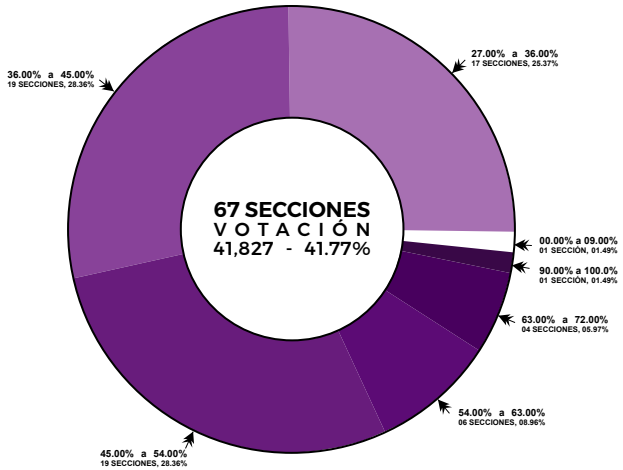

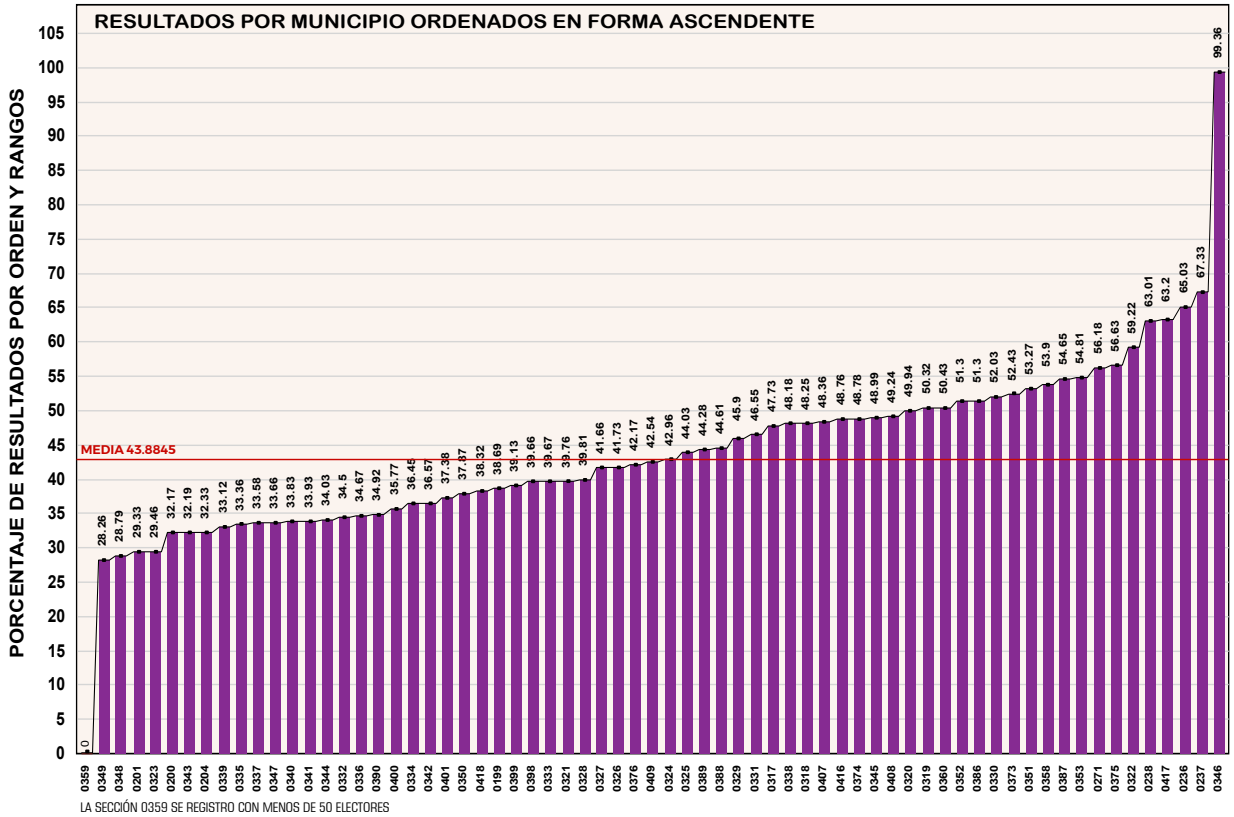

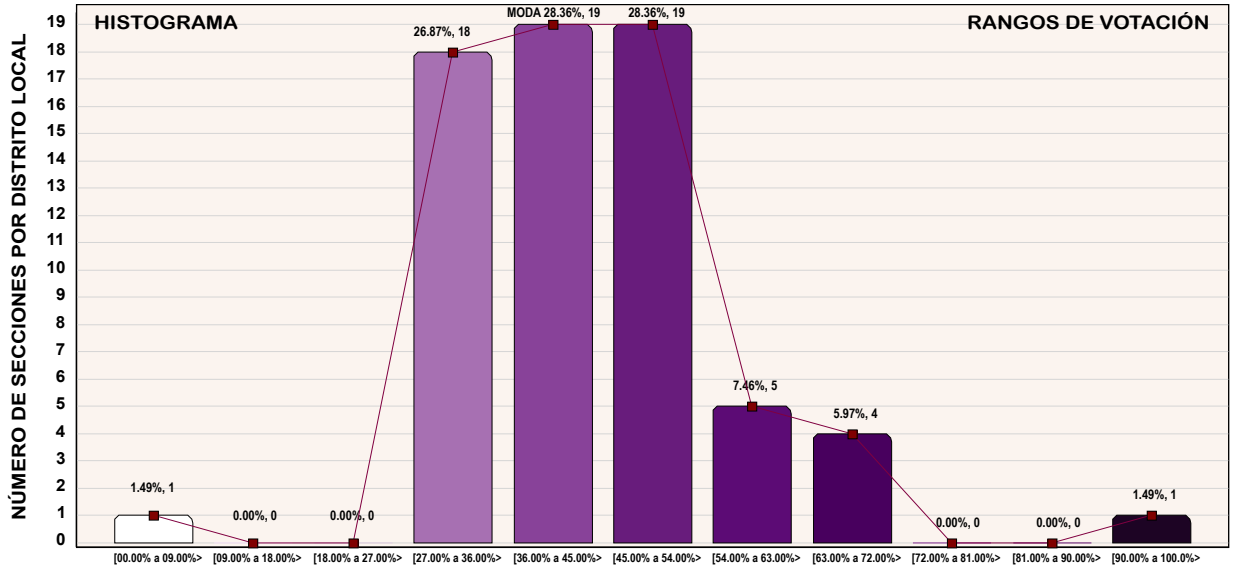

PROCESO ELECTORAL
DEL ESTADO DE DURANGO 2020 - 2021

ELECCIÓN DE DIPUTADOS
POR EL PRINCIPIO DE MAYORÍA RELATIVA

DTTO 04 CABECERA DURANGO

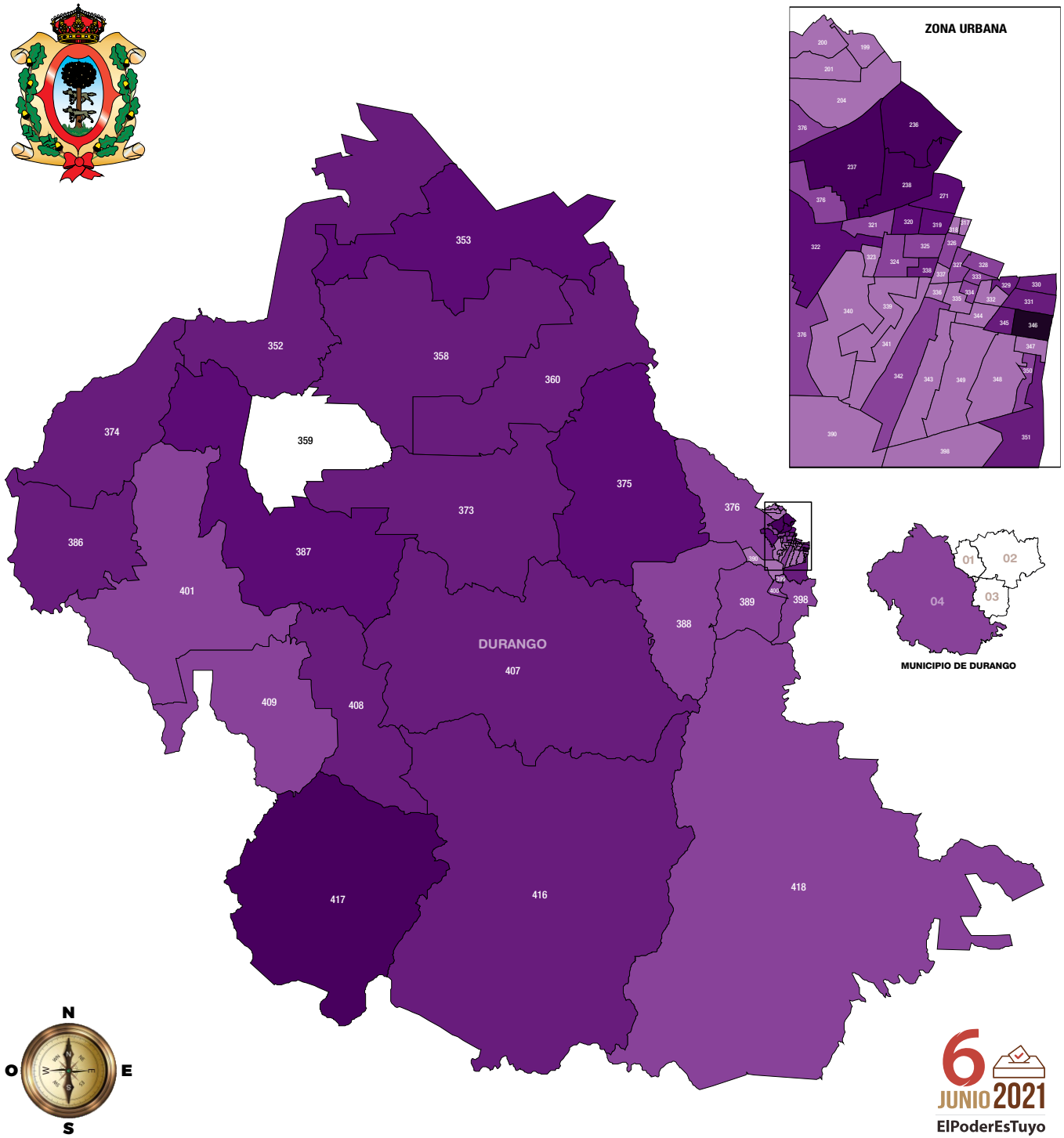

Participación Ciudadana
41,827 Electores, 41.77%

Abstención 58,311
Ciudadana(o)s, 58.23%

SECC.	P. CIUD.	SECC.	P. CIUD.	SECC.	P. CIUD.	SECC.	P. CIUD.
0359	0.00%	0390	34.92%	0324	42.96%	0352	51.30%
0349	28.26%	0400	35.77%	0325	44.03%	0386	51.30%
0348	28.79%	0334	36.45%	0389	44.28%	0330	52.03%
0201	29.33%	0342	36.57%	0388	44.61%	0373	52.43%
0323	29.46%	0401	37.38%	0329	45.90%	0351	53.27%
0200	32.17%	0350	37.87%	0331	46.55%	0358	53.90%
0343	32.19%	0418	38.32%	0317	47.73%	0387	54.65%
0204	32.33%	0199	38.69%	0338	48.18%	0353	54.81%
0339	33.12%	0399	39.13%	0318	48.25%	0271	56.18%
0335	33.36%	0398	39.66%	0407	48.36%	0375	56.63%
0337	33.58%	0333	39.67%	0416	48.76%	0322	59.22%
0347	33.66%	0321	39.76%	0374	48.78%	0238	63.01%
0340	33.83%	0328	39.81%	0345	48.99%	0417	63.20%
0341	33.93%	0327	41.66%	0408	49.24%	0236	65.03%
0344	34.03%	0326	41.73%	0320	49.94%	0237	67.33%
0332	34.50%	0376	42.17%	0319	50.32%	0346	99.36%
0336	34.67%	0409	42.54%	0360	50.43%		

LISTA NOMINAL DE ELECTORES
DIVIDIDO POR GRUPOS DE EDAD — MUJERES 51.94% — HOMBRES 48.06%

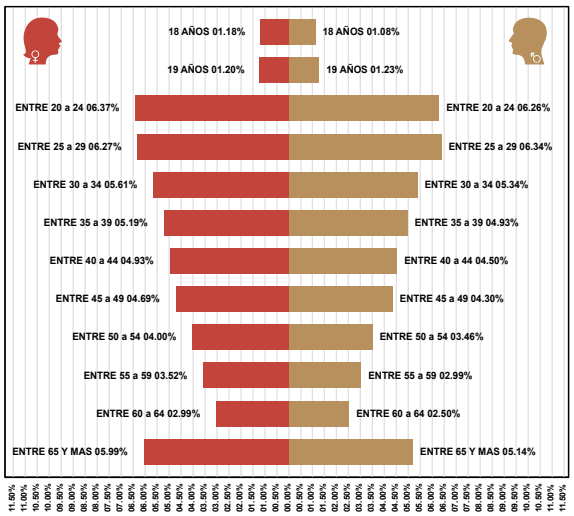

PROCESO ELECTORAL

DEL ESTADO DE DURANGO 2020 - 2021

ELECCIÓN DEL PODER LEGISLATIVO

H. CONGRESO DEL ESTADO LXIX LEGISLATURA

2020 ⋮⋮⋮ 2021

DISTRITO 05
Victoria de Durango

El Distrito 05 se encuentra ubicado en la parte Central del Estado de Durango; colinda al Norte con el Distrito 01, al Sur con el Distrito 03, al oriente con el Distrito 03, y al poniente con el Distrito 04, siendo este el único Distrito que no tiene localidades.

Características geográficas y demográficas.

El Distrito 05 se integra por 101 secciones: de l:a 0157 a la 0161, de la 0170 a la 0171, de la 0185 a la 0196, de la 0202 a la 0203, de la 0205 a la 0217, de la 0223 a la 0235, de la 0239 a la 0249, de la 0256 a la 0270, de la 0272 a la 0275, de la 0284 a la 0295 y de la 0305 a la 0316. El Distrito es el único de no contiene ninguna sección rural y es el que tiene mayor registro de lista nominal y padrón electoral del Estado.

Ubicación.

El inmueble que ocupó el Consejo Municipal de Durango en el pasado Proceso Electoral Local 2020-2021, se ubicó en la Calle Hidalgo número 360, zona centro, entre Calle Gómez Palacio y Rebote, Durango, Dgo. Este inmueble es la sede de los distritos electorales locales 01, 02, 03, 04 y 05.

N
O
E
S

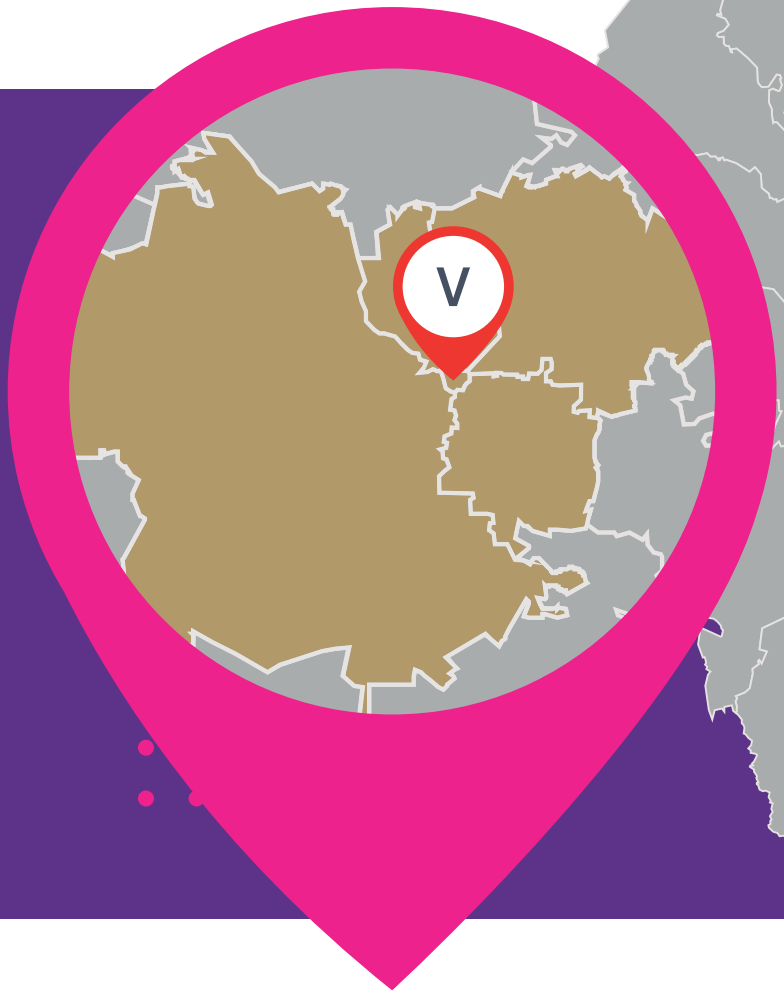
V

01
02
03
04

Vista frontal del inmueble que ocupó el Consejo Municipal cabecera de Distrito 05 de Durango, Durango.

Fuente: Dirección de Organización Electoral del Instituto Electoral y de Participación Ciudadana del Estado de Durango.

A continuación, se presenta la información respecto a las casillas aprobadas e instaladas durante los procesos electorales locales realizados entre 2016 a 2021.

Casillas aprobadas e instaladas entre 2016 a 2021 para el Distrito Local 05 de Durango en la elección de Diputados.

Año	Total de Secciones	Tipo de Casilla*					Tipo de domicilio**				
		Total	B.	C.	S.	E.	Total	E.	O.P.	L.P.	P.
2016	101	179	101	76	2	0	179	121	8	0	50
2018	101	180	101	75	4	0	180	118	10	2	50
2021	101	178	101	75	2	0	178	115	11	7	45

*B: Básica, C: Contigua, S: Especial, E: Extraordinaria. **E. Escuela, O.P. Oficina Pública, L.P. Lugar Público, P Particular.
Fuente: Directorio de ubicación de casillas.

Gráfico 01. Instalación de casillas 2015 a 2021.

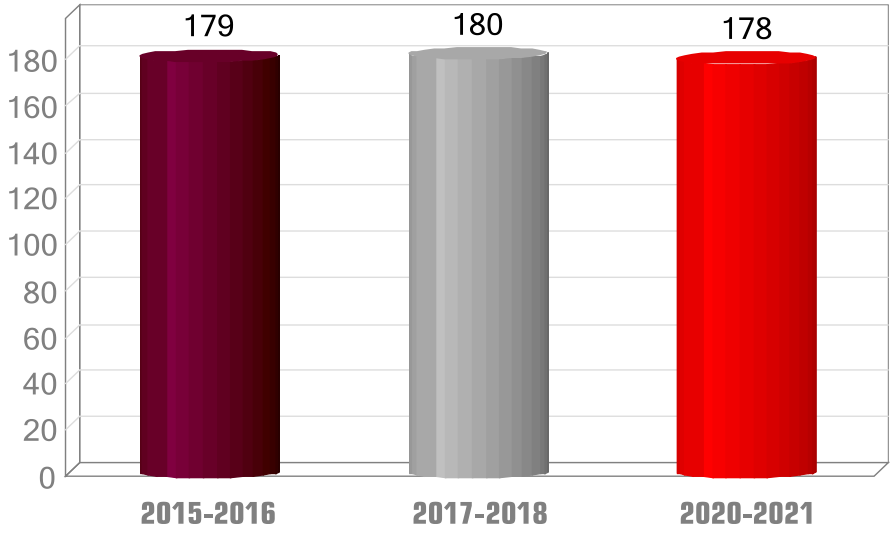

Fuente: Estadísticas Electorales de 2015 a 2021

Gráfica 02. Lista Nominal Distrito Electoral 05 separado por género.

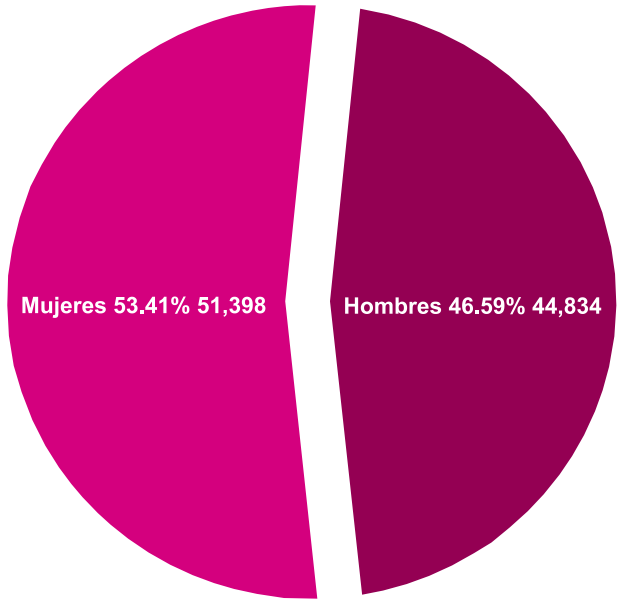

Gráfica 03. Principales tipos de vías de comunicación en territorio que comprende el Distrito 05.

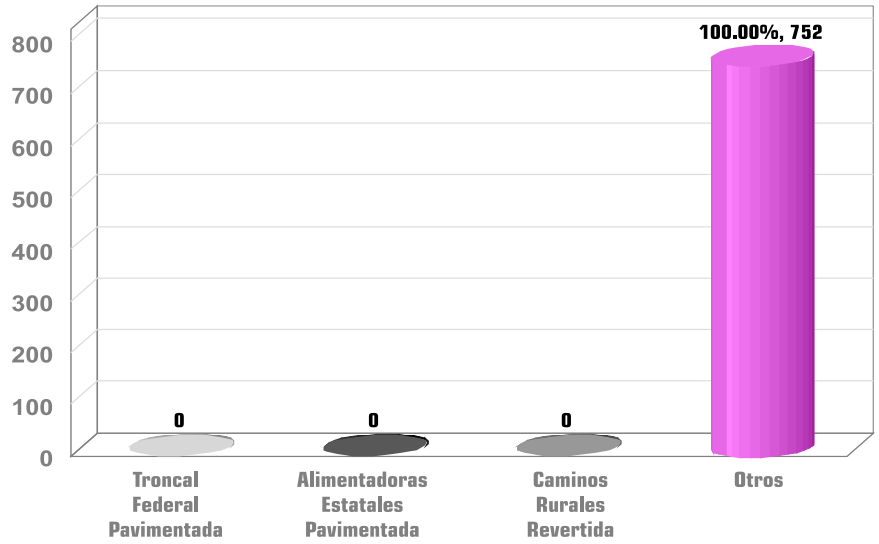

Fuente: INEGI. Información topográfica Digital Escala 1:250000 Serie III.SCT Durango, Mapa de comunicaciones y transportes 2011 Inédito

Gráfica 04. Principales tipos de climas presentes en el territorio que comprende el Distrito 05.

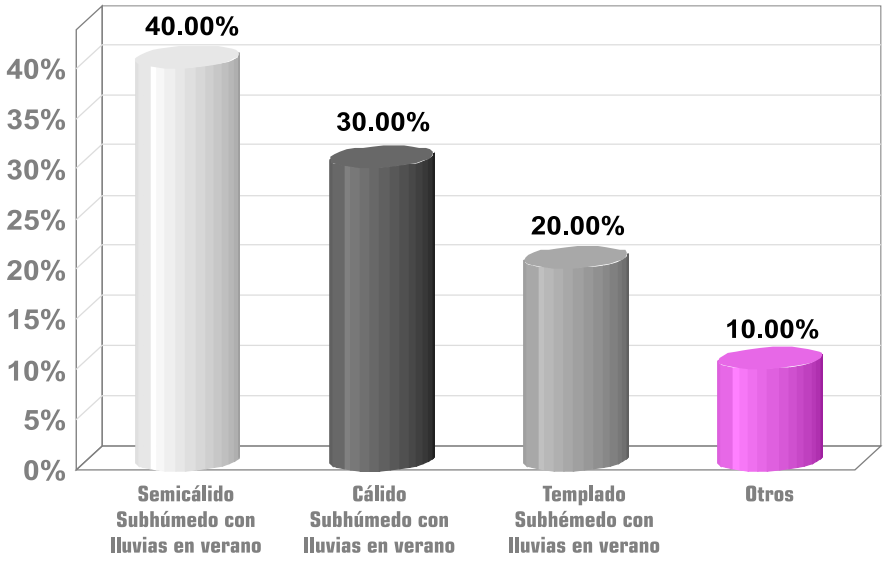

Fuente: INEGI, Continuo Nacional del conjunto de Datos Geográficos de la Carta de Climas

Gráfica 05. Principales tipos de terreno en el territorio que comprende el Distrito 05.

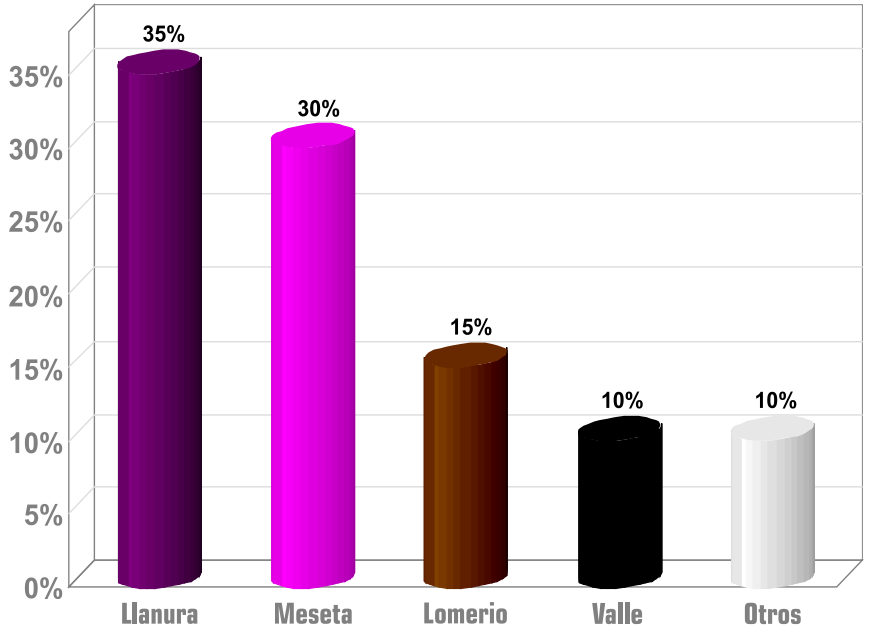

Fuente: INEGI, Continuo Nacional del Conjunto de Datos Geográficos Serie I.

Gráfico 06. Instalación de casillas entre el 2015 al 2021 en el Distrito 05 de Durango en la elección de Diputados.

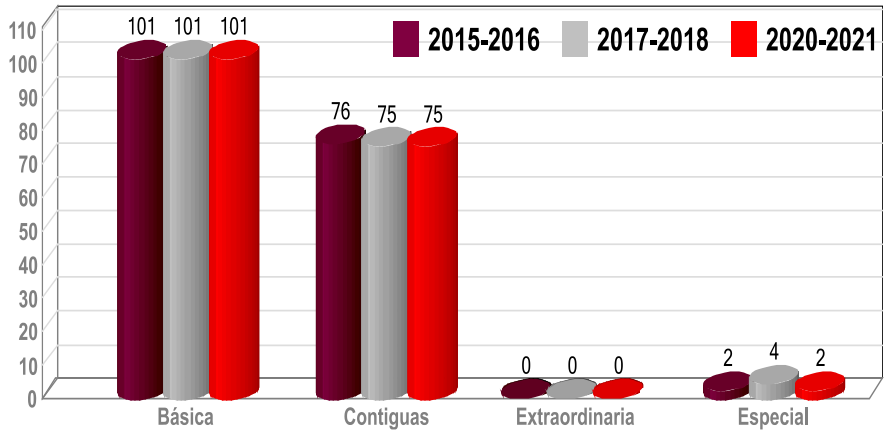

Fuente: Estadísticas Electorales de 2015 a 2021

Gráfico 07. Instalación de casillas 2015 a 2021 en el Distrito 05 de Durango en la elección de Diputados por tipo de domicilio.

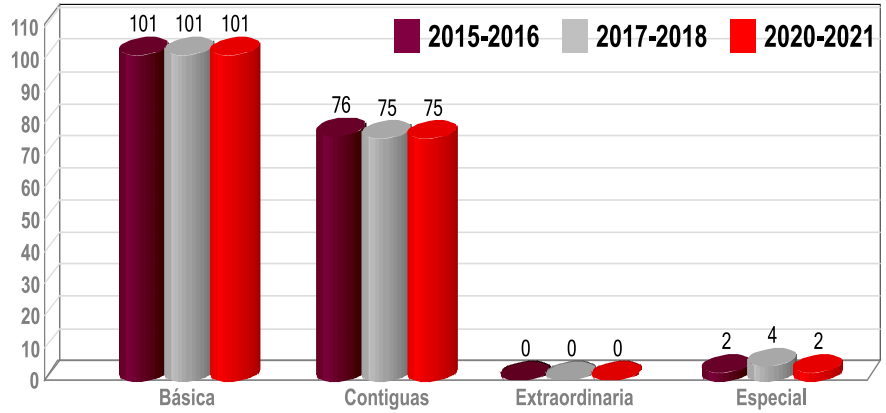

Fuente: Estadísticas Electorales de 2015 a 2021

Resultados de la votación 2015-2021 de la elección de Diputados.

A continuación, se presentan las candidaturas electas históricas de la votación ejercida por la ciudadanía en el Distrito 05 del Estado de Durango, por el cargo de Diputación de Mayoría Relativa.

Proceso Electoral	Partido Político	Diputada/Diputado Electo
2015-2016	PAN	Jorge Alejandro Salúm del Palacio
2017-2018	PAN	José Antonio Ochoa Rodríguez
2020-2021	PAN	Silvia Patricia Jiménez Delgado

Participación ciudadana.

A continuación, se muestra un análisis gráfico con base en la Elección de Diputados en el Distrito 05 en el Estado de Durango, en los Procesos Electorales de 2015 a 2021.

Proceso Electoral	Padrón Electoral	Lista Nominal	Participación	Abstención
2015-2016	97,692	97,361	62,178	35,183
2017-2018	97,278	97,049	61,575	38,468
2020-2021	96,379	96,232	48,371	47,861

Gráfico 08. Lista Nominal y Padrón Electoral en los Procesos Electorales 2015, 2018 y 2021.

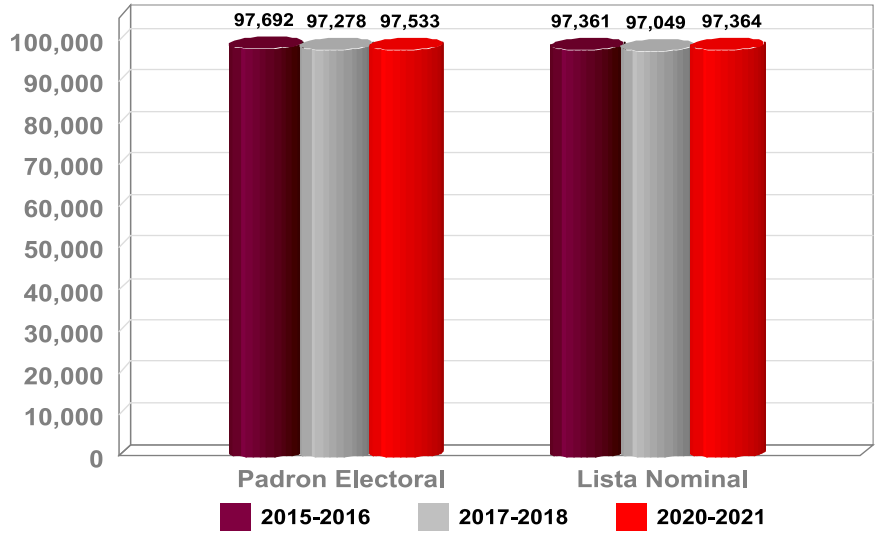

Fuente: Estadísticas Electorales Locales 2015 al 2021

Gráfica 09. Plano estatal con división distrital del estado de Durango.

Fuente: Dirección Ejecutiva del Registro Federal de Electores del INE y Departamento de Cartografía del IEPC de Durango

Gráfico 10. Participación ciudadana en el Proceso Electoral 2015-2016.

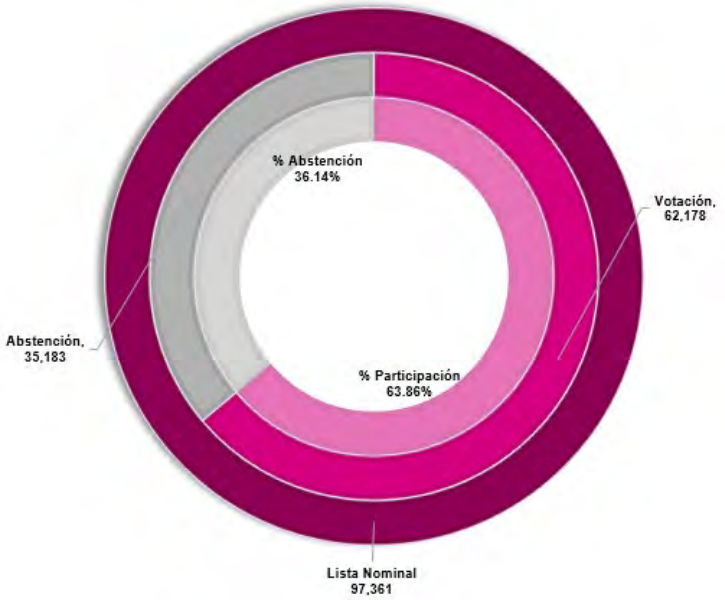

Fuente: Estadísticas Electorales Locales 2015-2016

Gráfico 11. Participación ciudadana en el Proceso Electoral 2017-2018.

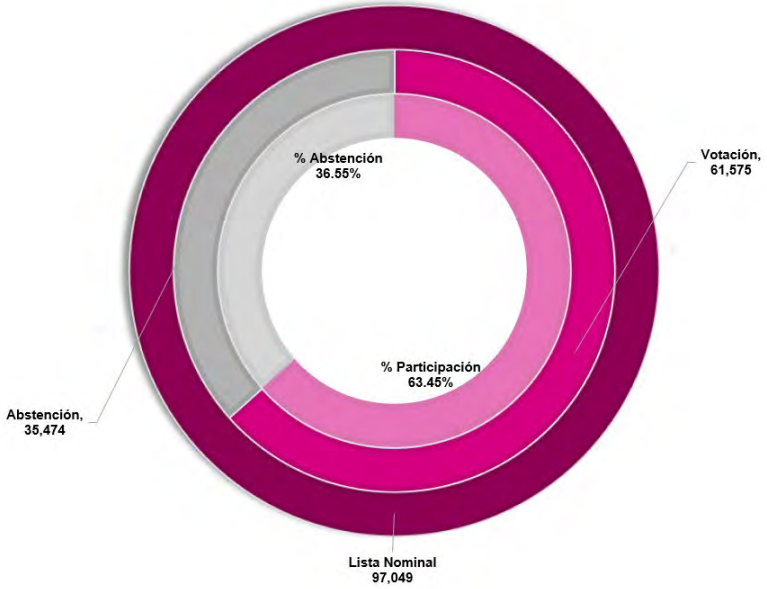

Fuente: Estadísticas Electorales Locales 2017-2018

Gráfico 12. Participación ciudadana en el Proceso Electoral 2020-2021.

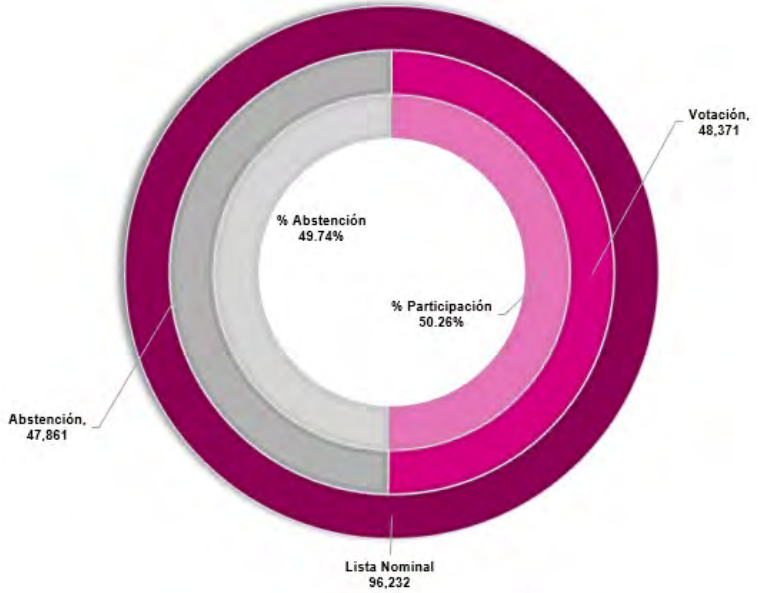

Fuente: Estadísticas Electorales Locales 2020-2021

IEPC DURANGO
INSTITUTO NACIONAL ELECTORAL
REGISTRO FEDERAL DE ELECTORES

DISTRITO 05
DISTRITO ELECTORAL LOCAL
CABECERA VICTORIA DE DURANGO

SIMBOLOGÍA

LÍMITES
ESTATAL
DISTRITO ELECTORAL FEDERAL
MUNICIPIO O AYUNTAMIENTO
SECCIÓN

MANCHA URBANA
MANZANAS
LOCALIDAD
PAVIMENTADA
HIDROLINEAS
HIDROPOLIGONOS
TERRACERIA

SECCIONES URBANAS	49
SECCIONES NO URBANAS	0
TOTAL DE SECCIONES	49

SECCIONES

0157, 0158, 0159, 0160, 0161, 0170, 0171, 0185, 0186, 0187, 0188, 0189, 0190, 0191, 0192, 0193, 0194, 0195, 0196, 0202, 0203, 0205, 0206, 0207, 0208, 0209, 0210, 0211, 0212, 0213, 0214, 0215, 0216, 0217, 0223, 0224, 0225, 0226, 0227, 0228, 0229, 0230, 0231, 0232, 0233, 0234, 0235, 0239, 0240, 0241, 0242, 0243, 0244, 0245, 0246, 0247, 0248, 0249, 0256, 0257, 0258, 0259, 0260, 0261, 0262, 0263, 0264, 0265, 0266, 0267, 0268, 0269, 0270, 0272, 0273, 0274, 0275, 0284, 0285, 0286, 0287, 0288, 0289, 0290, 0291, 0292, 0293, 0294, 0295, 0305, 0306, 0307, 0308, 0309, 0310, 0311, 0312, 0313, 0314, 0315 y 0316

CABECERAS
CAPITAL DEL ESTADO
IEPC DURANGO Y JUNTA LOCAL EJECUTIVA
MUNICIPIO O AYUNTAMIENTO

UBICACIÓN DE LA ENTIDAD EN EL PAÍS

UBICACIÓN DEL DISTRITO EN LA ENTIDAD

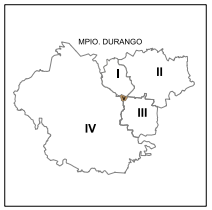

CLAVES GEOELECTORALES

DISTRITO ELECTORAL FEDERAL	00
MUNICIPIO O AYUNTAMIENTO	000
SECCIÓN	0000

PLANO DISTRITAL SECCIONAL

ULTIMA ACTUALIZACIÓN
FEBRERO 2021

IDENTIFICACIÓN ELECTORAL

ENTIDAD:	DURANGO 10
DISTRITO ELECTORAL FEDERAL:	01,02,04
TOTAL DE MUNICIPIOS:	01

MUNICIPIOS
DURANGO - CABECERA DISTRITAL

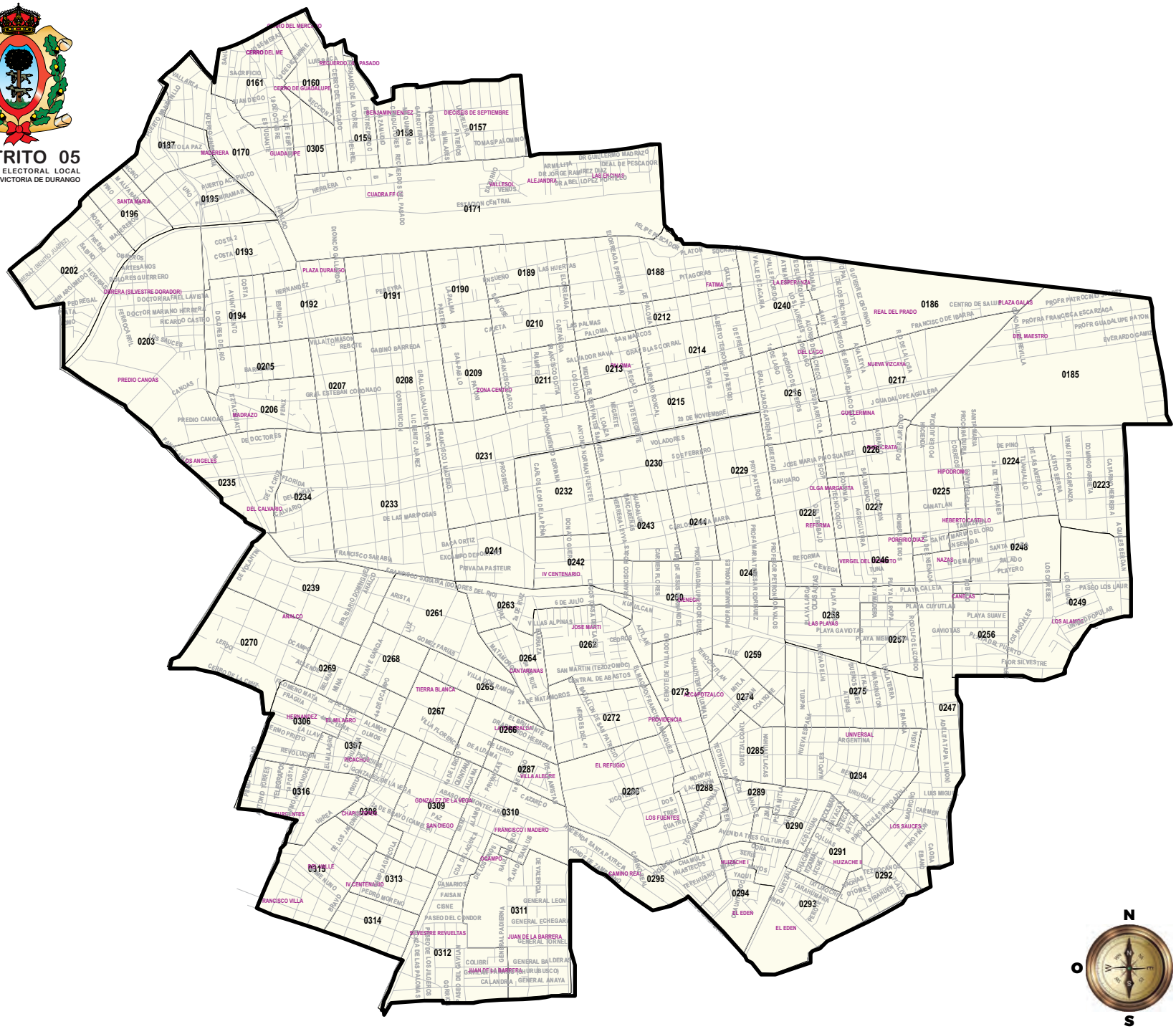

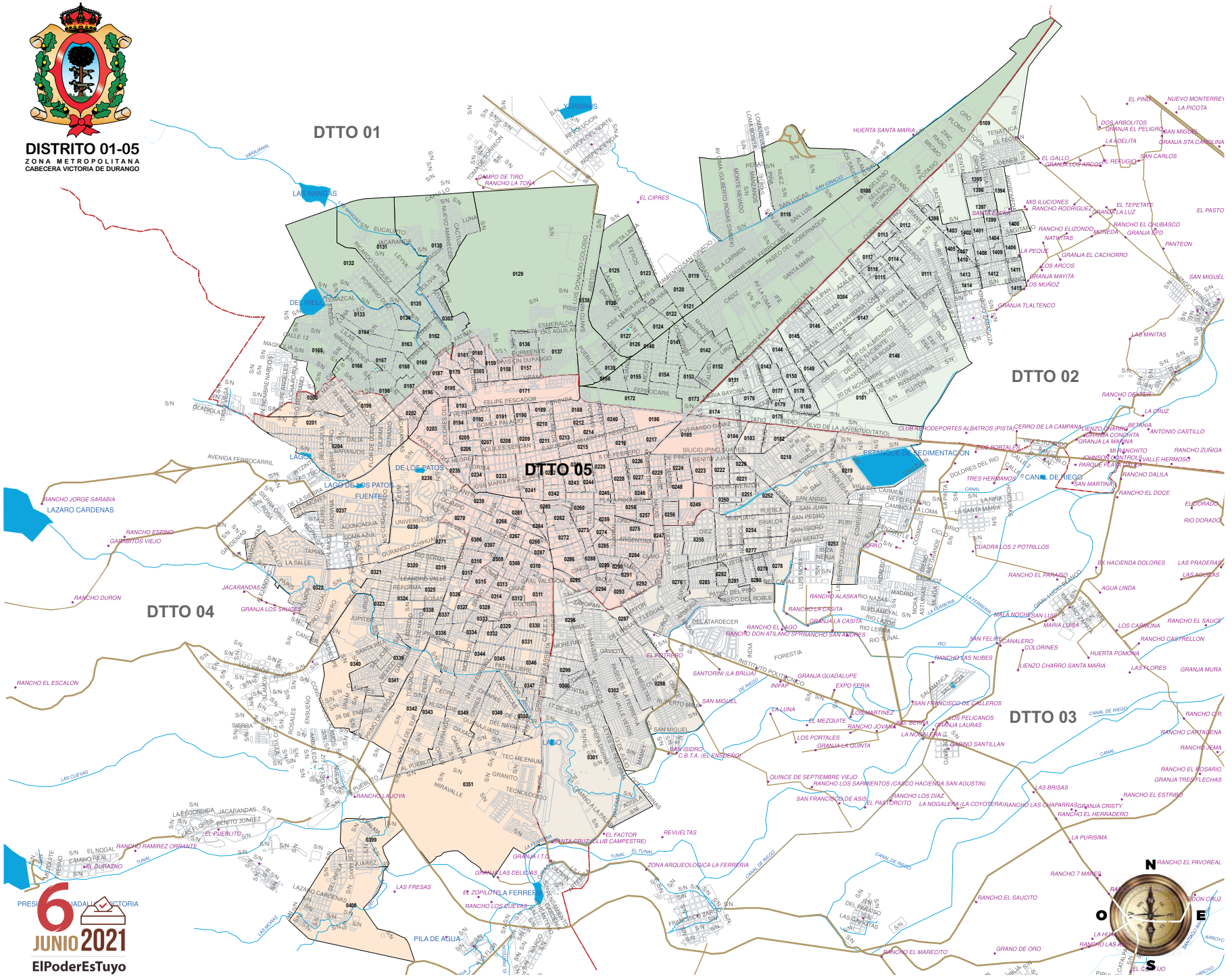

IEPC DURANGO
INSTITUTO NACIONAL ELECTORAL
REGISTRO FEDERAL DE ELECTORES

SIMBOLOGÍA

LÍMITES

- ESTATAL
- DISTRITO ELECTORAL FEDERAL
- MUNICIPIO O AYUNTAMIENTO
- SECCIÓN

- MANCHA URBANA
- MANZANAS
- LOCALIDAD
- PAVIMENTADA
- HIDROLINEAS
- HIDROPOLIGONOS
- TERRACERIA

SECCIONES URBANAS	270
SECCIONES NO URBANAS	00
TOTAL DE SECCIONES	270

SECCIONES

URBANA DTTO 01
0108, 0118, 0119, 0120, 0121, 0122, 0123, 0124, 0125, 0126, 0127, 0128, 0129, 0130, 0131, 0132, 0133, 0134, 0135, 0136, 0137, 0138, 0139, 0140, 0141, 0142, 0152, 0153, 0154, 0155, 0156, 0162, 0163, 0164, 0165, 0166, 0167, 0168, 0169, 0172, 0173, 0197, 0198 y 0303,

URBANA DTTO 02
0109, 0111, 0112, 0113, 0114, 0115, 0116, 0117, 0143, 0144, 0145, 0146, 0147, 0148, 0149, 0150, 0151, 0174, 0175, 0176, 0177, 0178, 0179, 0180, 0181, 0304, 0363, 0364, 0365, 1394, 1395, 1396, 1397, 1398, 1399, 1400, 1401, 1402, 1403, 1404, 1405, 1406, 1407, 1408, 1409, 1410, 1411, 1412, 1413, 1414 y 1415.

URBANA DTTO 03
0182, 0183, 0184, 0218, 0219, 0220, 0221, 0222, 0250, 0251, 0252, 0253, 0254, 0255, 0276, 0277, 0278, 0279, 0280, 0281, 0282, 0283, 0296, 0297, 0298, 0299, 0300, 0301 y 0302.

URBANA DTTO 04
0199, 0200, 0201, 0204, 0236, 0237, 0238, 0271, 0317, 0318, 0319, 0320, 0321, 0322, 0323, 0324, 0325, 0326, 0327, 0328, 0329, 0330, 0331, 0332, 0333, 0334, 0335, 0336, 0337, 0338, 0339, 0340, 0341, 0342, 0343, 0344, 0345, 0346, 0347, 0348, 0349, 0350, 0351, 0399 y 0400.

URBANA DTTO 05
0157, 0158, 0159, 0160, 0161, 0170, 0171, 0185, 0186, 0187, 0188, 0189, 0190, 0191, 0192, 0193, 0194, 0195, 0196, 0202, 0203, 0205, 0206, 0207, 0208, 0209, 0210, 0211, 0212, 0213, 0214, 0215, 0216, 0217, 0223, 0224, 0225, 0226, 0227, 0228, 0229, 0230, 0231, 0232, 0233, 0234, 0235, 0239, 0240, 0241, 0242, 0243, 0244, 0245, 0246, 0247, 0248, 0249, 0256, 0257, 0258, 0259, 0260, 0261, 0262, 0263, 0264, 0265, 0266, 0267, 0268, 0269, 0270, 0272, 0273, 0274, 0275, 0284, 0285, 0286, 0287, 0288, 0289, 0290, 0291, 0292, 0293, 0294, 0295, 0305, 0306, 0307, 0308, 0309, 0310, 0311, 0312, 0313, 0314, 0315 y 0316.

CABECERAS

- CAPITAL DEL ESTADO
- IEPC DURANGO Y JUNTA LOCAL EJECUTIVA — JLE
- MUNICIPIO O AYUNTAMIENTO

UBICACIÓN DE LOS DISTRITOS 01, 02, 03 04 Y 05 DE LA CIUDAD DE VICTORIA DE DURANGO

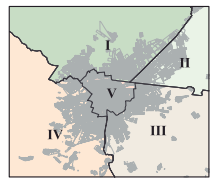

CLAVES GEOELECTORALES

DISTRITO ELECTORAL FEDERAL	00
MUNICIPIO O AYUNTAMIENTO	000
SECCIÓN	0000

PLANO DISTRITAL SECCIONAL

ULTIMA ACTUALIZACIÓN
FEBRERO 2021

IDENTIFICACIÓN ELECTORAL

ENTIDAD: DURANGO 10
DISTRITO ELECTORAL FEDERAL: 01,02,04
TOTAL DE MUNICIPIOS: 01

MUNICIPIOS
DURANGO - CABECERA DISTRITAL

IEPC DURANGO

ELECCIÓN DE DIPUTADOS POR EL PRINCIPIO DE MAYORIA RELATIVA

RESULTADOS POR PARTIDOS POLÍTICOS Y COALICIONES ELECTORALES

SISTEMA DE CÓMPUTOS DEL PROCESO ORDINARIO 2020 - 2021

6 JUNIO 2021 ElPoderEsTuyo

DISTRITO 05 CABECERA VICTORIA DE DURANGO

RESULTADOS DE LOS PARTIDOS POLÍTICOS, COALICIONES Y CANDIDATURA INDEPENDIENTE POR CASILLA

NÚMERO	SECCIÓN	CASILLA	DIFERENCIA ENTRE 1° Y 2° LUGAR	PAN	PRI	PRD	PT	PVEM	MC	PD	MORENA	PES	RSP	F. POR MÉXICO	C.I.	Combinación coalición "Va por Durango" PAN-PRI-PRD	PAN PRI	PAN PRD	PRI PRD	VA POR DURANGO	Combinación PT morena	JUNTOS HAREMOS HISTORIA	NO REG	NULOS	VOTACIÓN TOTAL EMITIDA	LISTA NOMINAL	PARTICIPACIÓN CIUDADANA
1	0157	B1	12	40	35	1	11	5	20	1	79	9	28	14	3	2	2	0	0	80	2	92	0	8	260	548	47.45%
2	0157	C1	7	49	30	1	10	4	18	5	74	6	17	8	2	0	1	0	1	82	5	89	0	9	240	548	43.80%
3	0157	C2	15	36	32	0	19	3	18	5	66	3	20	15	3	3	0	0	0	71	1	86	0	11	235	547	42.96%
MUN 05	0157	3	34	125	97	2	40	12	56	11	219	18	65	37	8	5	3	0	1	233	8	267	0	28	735	1,643	44.74%
4	0158	B1	11	41	21	1	9	0	18	1	46	5	9	9	3	1	3	0	0	67	1	56	0	5	173	387	44.70%
5	0158	C1	16	34	23	1	14	1	10	2	57	5	9	9	2	1	0	0	0	59	4	75	2	3	177	387	45.74%
MUN 05	0158	2	5	75	44	2	23	1	28	3	103	10	18	18	5	2	3	0	0	126	5	131	2	8	350	774	45.22%
6	0159	B1	32	52	33	2	8	5	34	0	48	5	12	16	4	2	2	0	0	91	3	59	1	12	239	571	41.86%
7	0159	C1	12	37	41	2	9	10	25	1	60	6	19	4	1	2	1	0	0	83	2	71	0	9	229	571	40.11%
MUN 05	0159	2	44	89	74	4	17	15	59	1	108	11	31	20	5	4	3	0	0	174	5	130	1	21	468	1,142	40.98%
8	0160	B1	7	39	29	0	6	3	11	0	56	6	10	7	2	1	0	0	0	69	0	62	0	5	175	401	43.64%
9	0160	C1	0	30	27	0	9	2	12	0	49	4	9	6	0	0	1	0	0	58	0	58	2	4	155	401	38.65%
MUN 05	0160	2	7	69	56	0	15	5	23	0	105	10	19	13	2	1	1	0	0	127	0	120	2	9	330	802	41.15%
10	0161	B1	5	30	43	2	7	2	24	5	66	9	12	14	1	0	4	0	0	79	1	74	0	8	228	542	42.07%
11	0161	C1	27	52	33	1	10	2	18	0	55	2	14	14	4	3	4	0	0	93	1	66	0	8	221	542	40.77%
12	0161	C2	7	33	29	0	6	4	19	2	49	2	10	14	3	1	0	1	0	64	2	57	0	2	177	542	32.66%
MUN 05	0161	3	39	115	105	3	23	8	61	7	170	13	36	42	8	4	8	1	0	236	4	197	0	18	626	1,626	38.50%
13	0170	B1	6	72	23	1	10	2	30	0	90	4	20	10	2	2	1	0	0	99	5	105	0	3	275	651	42.24%
14	0170	C1	34	82	44	3	16	6	30	1	76	7	20	7	4	0	0	0	0	129	3	95	0	9	308	651	47.31%
MUN 05	0170	2	28	154	67	4	26	8	60	1	166	11	40	17	6	2	1	0	0	228	8	200	0	12	583	1,302	44.78%
15	0171	B1	7	44	34	1	9	7	14	1	79	8	37	6	4	2	1	0	1	83	2	90	1	10	261	585	44.62%
16	0171	C1	11	42	30	1	13	5	12	1	75	2	35	8	3	5	0	0	0	78	1	89	0	7	240	585	41.03%
17	0171	C2	16	36	38	1	3	6	7	1	85	17	40	11	6	1	1	0	0	77	5	93	0	6	264	584	45.21%
MUN 05	0171	3	34	122	102	3	25	18	33	3	239	27	112	25	13	8	2	0	1	238	8	272	1	23	765	1,754	43.61%
18	0185	B1	62	82	40	2	3	4	26	1	59	11	10	0	4	2	1	0	0	127	3	65	1	2	251	466	53.86%
19	0185	C1	55	82	33	2	6	8	25	0	58	6	10	3	2	3	1	0	0	121	2	66	2	5	248	466	53.22%
MUN 05	0185	2	117	164	73	4	9	12	51	1	117	17	20	3	6	5	2	0	0	248	5	131	3	7	499	932	53.54%
20	0186	B1	163	132	63	1	1	4	22	0	33	4	6	5	3	1	0	0	0	197	0	34	0	4	279	441	63.27%
MUN 05	0186	1	163	132	63	1	1	4	22	0	33	4	6	5	3	1	0	0	0	197	0	34	0	4	279	441	63.27%
21	0187	B1	20	55	19	3	2	4	15	1	61	6	14	3	4	3	5	0	0	85	2	65	0	12	209	411	50.85%
22	0187	C1	2	54	30	0	3	7	11	1	80	4	10	3	3	3	2	0	0	89	4	87	0	2	217	411	52.80%
MUN 05	0187	2	22	109	49	3	5	11	26	2	141	10	24	6	7	6	7	0	0	174	6	152	0	14	426	822	51.82%
23	0188	B1	146	129	66	3	6	5	30	0	46	7	13	1	1	1	2	0	0	201	3	55	0	5	318	518	61.39%
24	0188	C1	148	144	45	1	9	3	30	0	41	2	8	4	3	5	5	0	0	200	2	52	0	2	304	518	58.69%
MUN 05	0188	2	294	273	111	4	15	8	60	0	87	9	21	5	4	6	7	0	0	401	5	107	0	7	622	1,036	60.04%
25	0189	B1	145	136	67	5	8	8	22	2	56	6	11	4	7	3	0	0	0	211	2	66	1	4	342	622	54.98%
MUN 05	0189	1	145	136	67	5	8	8	22	2	56	6	11	4	7	3	0	0	0	211	2	66	1	4	342	622	54.98%
26	0190	B1	100	88	78	3	8	6	32	2	67	6	15	0	2	7	3	0	0	179	4	79	1	16	338	617	54.78%
MUN 05	0190	1	100	88	78	3	8	6	32	2	67	6	15	0	2	7	3	0	0	179	4	79	1	16	338	617	54.78%
27	0191	B1	108	93	50	4	5	3	18	1	40	5	9	0	3	3	2	1	0	153	0	45	0	1	238	379	62.80%
28	0191	C1	83	86	47	0	6	5	14	0	47	5	7	4	1	4	0	0	0	137	1	54	0	5	232	379	61.21%
MUN 05	0191	2	191	179	97	4	11	8	32	1	87	10	16	4	4	7	2	1	0	290	1	99	0	6	470	758	62.01%
29	0192	B1	84	95	37	1	5	2	18	0	46	4	9	0	1	0	2	0	0	135	0	51	0	0	220	376	58.51%
30	0192	C1	89	90	42	1	6	4	17	0	40	4	8	0	4	2	2	0	0	137	2	48	0	1	223	376	59.31%
MUN 05	0192	2	173	185	79	2	11	6	35	0	86	8	17	0	5	2	4	0	0	272	2	99	0	1	443	752	58.91%
31	0193	B1	58	88	53	2	5	1	40	0	82	9	18	6	3	3	1	1	0	148	3	90	0	11	326	603	54.06%
MUN 05	0193	1	58	88	53	2	5	1	40	0	82	9	18	6	3	3	1	1	0	148	3	90	0	11	326	603	54.06%
32	0194	B1	49	81	35	3	8	9	26	2	66	7	6	3	6	3	1	0	0	123	0	74	0	8	264	444	59.46%
33	0194	C1	58	71	37	9	3	10	37	2	56	7	8	5	7	1	0	0	0	118	1	60	1	5	260	444	58.56%
MUN 05	0194	2	107	152	72	12	11	19	63	4	122	14	14	8	13	4	1	0	0	241	1	134	1	13	524	888	59.01%
34	0195	B1	28	60	44	8	11	5	16	3	79	4	19	4	4	5	2	0	0	119	1	91	0	11	276	579	47.67%
35	0195	C1	20	64	44	1	7	7	21	3	85	17	23	7	5	3	2	0	0	114	2	94	0	2	293	578	50.69%
MUN 05	0195	2	48	124	88	9	18	12	37	6	164	21	42	11	9	8	4	0	0	233	3	185	0	13	569	1,157	49.18%
36	0196	B1	75	75	90	4	5	12	21	1	86	5	18	3	1	0	1	0	0	170	4	95	0	12	338	716	47.21%
MUN 05	0196	1	75	75	90	4	5	12	21	1	86	5	18	3	1	0	1	0	0	170	4	95	0	12	338	716	47.21%

IEPC DURANGO

ELECCIÓN DE DIPUTADOS POR EL PRINCIPIO DE MAYORIA RELATIVA

RESULTADOS POR PARTIDOS POLÍTICOS Y COALICIONES ELECTORALES

SISTEMA DE CÓMPUTOS DEL PROCESO ORDINARIO 2020 - 2021

6 JUNIO 2021 ElPoderEsTuyo

DISTRITO 05 CABECERA VICTORIA DE DURANGO

RESULTADOS DE LOS PARTIDOS POLÍTICOS, COALICIONES Y CANDIDATURA INDEPENDIENTE POR CASILLA

NÚMERO	SECCIÓN	CASILLA	DIFERENCIA ENTRE 1° Y 2° LUGAR	PAN	PRI	PRD	PT	PVEM	MC	PD	MORENA	PES	RSP	F. POR MÉXICO	C.I.	Combinación coalición "Va por Durango": PAN-PRI-PRD	Combinación coalición "Va por Durango": PAN PRI	Combinación coalición "Va por Durango": PAN PRD	Combinación coalición "Va por Durango": PRI PRD	VA POR DURANGO	Combinación: MORENA PT	JUNTOS HAREMOS HISTORIA	NO REG	NULOS	VOTACIÓN TOTAL EMITIDA	LISTA NOMINAL	PARTICIPACIÓN CIUDADANA
37	0202	B1	30	68	36	3	10	2	37	3	70	8	8	6	3	3	2	0	0	112	2	82	0	4	265	566	46.82%
38	0202	C1	51	60	51	2	9	5	22	2	57	6	12	2	3	4	2	0	0	119	2	68	0	9	248	565	43.89%
39	0202	C2	45	66	46	1	9	7	24	2	62	9	9	2	5	3	4	0	0	120	4	75	0	11	264	565	46.73%
MUN 05	0202	3	126	194	133	6	28	14	83	7	189	23	29	10	11	10	8	0	0	351	8	225	0	24	777	1,696	45.81%
40	0203	B1	79	90	48	2	7	5	30	0	54	6	7	0	2	0	0	0	0	140	0	61	2	6	259	405	63.95%
41	0203	C1	74	76	43	1	4	3	22	1	45	2	16	4	2	1	2	0	0	123	0	49	0	6	228	405	56.30%
42	0203	S1	2	4	2			0	3		3	0	2	1		0	0	0	0	6	0	4	0	0	18	0	1.72%
MUN 05	0203	3	155	170	93	3	12	8	55	1	102	8	25	5	6	1	2	0	0	269	0	114	2	12	505	810	62.35%
43	0205	B1	121	133	71	3	10	7	68	6	77	2	27	4	7	5	1	0	0	213	5	92	0	12	438	709	61.78%
MUN 05	0205	1	121	133	71	3	10	7	68	6	77	2	27	4	7	5	1	0	0	213	5	92	0	12	438	709	61.78%
44	0206	B1	193	190	53	5	6	6	38	0	57	8	5	3	4	7	4	0	0	259	3	66	0	4	393	636	61.79%
MUN 05	0206	1	193	190	53	5	6	6	38	0	57	8	5	3	4	7	4	0	0	259	3	66	0	4	393	636	61.79%
45	0207	B1	127	118	60	2	4	1	28	6	52	2	7	2	5	3	0	0	0	183	0	56	0	6	296	525	56.38%
MUN 05	0207	1	127	118	60	2	4	1	28	6	52	2	7	2	5	3	0	0	0	183	0	56	0	6	296	525	56.38%
46	0208	B1	85	86	37	3	9	2	18	0	37	0	9	5	5	2	5	0	0	133	2	48	0	3	223	393	56.74%
47	0208	C1	89	93	36	1	2	4	16	1	46	4	10	3	3	5	3	0	0	138	1	49	0	5	233	392	59.44%
MUN 05	0208	2	174	179	73	4	11	6	34	1	83	4	19	8	8	7	8	0	0	271	3	97	0	8	456	785	58.09%
48	0209	B1	146	147	63	4	7	6	24	2	67	4	13	7	2	6	1	0	0	221	1	75	1	9	364	627	58.05%
MUN 05	0209	1	146	147	63	4	7	6	24	2	67	4	13	7	2	6	1	0	0	221	1	75	1	9	364	627	58.05%
49	0210	B1	54	77	42	2	11	5	27	2	56	2	15	3	6	3	1	0	0	125	4	71	0	3	259	486	53.29%
50	0210	C1	65	87	38	0	12	4	28	2	53	7	13	0	5	6	1	0	0	132	2	67	1	10	269	486	55.35%
MUN 05	0210	2	119	164	80	2	23	9	55	4	109	9	28	3	11	9	2	0	0	257	6	138	1	13	528	972	54.32%
51	0211	B1	189	151	81	4	5	5	24	3	56	7	11	3	2	11	5	0	0	252	2	63	0	12	382	680	56.18%
MUN 05	0211	1	189	151	81	4	5	5	24	3	56	7	11	3	2	11	5	0	0	252	2	63	0	12	382	680	56.18%
52	0212	B1	172	164	73	0	11	1	37	2	62	6	16	2	5	7	3	0	0	247	2	75	0	7	398	613	64.93%
MUN 05	0212	1	172	164	73	0	11	1	37	2	62	6	16	2	5	7	3	0	0	247	2	75	0	7	398	613	64.93%
53	0213	B1	127	124	70	3	10	7	33	1	73	7	8	3	8	12	3	0	0	212	2	85	0	10	374	649	57.63%
MUN 05	0213	1	127	124	70	3	10	7	33	1	73	7	8	3	8	12	3	0	0	212	2	85	0	10	374	649	57.63%
54	0214	B1	163	151	56	2	4	5	32	0	50	7	8	4	1	8	1	1	0	219	2	56	0	6	338	567	59.61%
MUN 05	0214	1	163	151	56	2	4	5	32	0	50	7	8	4	1	8	1	1	0	219	2	56	0	6	338	567	59.61%
55	0215	B1	177	153	83	1	1	6	30	0	67	8	7	1	4	8	1	0	0	246	1	69	0	6	377	615	61.30%
MUN 05	0215	1	177	153	83	1	1	6	30	0	67	8	7	1	4	8	1	0	0	246	1	69	0	6	377	615	61.30%
56	0216	B1	208	169	63	0	1	3	29	0	34	7	4	2	1	10	2	0	0	244	1	36	0	2	328	443	74.04%
MUN 05	0216	1	208	169	63	0	1	3	29	0	34	7	4	2	1	10	2	0	0	244	1	36	0	2	328	443	74.04%
57	0217	B1	240	204	78	1	2	6	45	0	54	6	6	2	3	14	1	1	0	299	3	59	0	8	434	646	67.18%
MUN 05	0217	1	240	204	78	1	2	6	45	0	54	6	6	2	3	14	1	1	0	299	3	59	0	8	434	646	67.18%
58	0223	B1	6	46	50	4	11	3	22	0	82	12	19	4	1	0	1	1	0	102	3	96	0	7	266	633	42.02%
59	0223	C1	11	35	44	3	9	1	28	0	69	7	11	10	5	8	2	0	0	92	3	81	0	8	243	632	38.45%
MUN 05	0223	2	17	81	94	7	20	4	50	0	151	19	30	14	6	8	3	1	0	194	6	177	0	15	509	1,265	40.24%
60	0224	B1	48	75	39	2	16	3	33	2	56	8	12	4	5	3	1	0	0	120	0	72	0	13	272	702	38.75%
61	0224	C1	66	88	52	2	11	7	33	3	80	11	18	2	10	8	7	0	0	157	0	91	0	11	343	701	48.93%
MUN 05	0224	2	114	163	91	4	27	10	66	5	136	19	30	6	15	11	8	0	0	277	0	163	0	24	615	1,403	43.83%
62	0225	B1	22	84	41	1	12	3	30	2	92	3	17	5	6	2	0	0	0	128	2	106	1	13	314	666	47.15%
63	0225	C1	20	89	46	1	13	3	32	3	104	7	23	4	7	2	2	1	0	141	4	121	0	5	346	665	52.03%
MUN 05	0225	2	42	173	87	2	25	6	62	5	196	10	40	9	13	4	2	1	0	269	6	227	1	18	660	1,331	49.59%
64	0226	B1	118	127	57	0	4	6	29	2	64	5	10	0	4	5	0	0	1	190	4	72	0	8	326	529	61.63%
MUN 05	0226	1	118	127	57	0	4	6	29	2	64	5	10	0	4	5	0	0	1	190	4	72	0	8	326	529	61.63%
65	0227	B1	46	79	45	4	11	7	38	2	70	6	15	4	5	2	0	0	0	130	3	84	0	8	299	552	54.17%
66	0227	C1	44	62	45	1	6	6	24	2	66	8	12	5	2	8	4	0	0	120	4	76	1	13	269	551	48.82%
MUN 05	0227	2	90	141	90	5	17	13	62	4	136	14	27	9	7	10	4	0	0	250	7	160	1	21	568	1,103	51.50%
67	0228	B1	77	83	59	0	11	7	33	1	56	2	15	5	3	2	3	0	0	147	3	70	0	8	291	498	58.43%
68	0228	C1	104	111	49	0	4	8	22	3	58	4	8	7	4	6	1	1	0	168	2	64	0	7	295	497	59.36%
MUN 05	0228	2	181	194	108	0	15	15	55	4	114	6	23	12	7	8	4	1	0	315	5	134	0	15	586	995	58.89%
69	0229	B1	90	116	50	2	9	7	21	0	68	14	5	1	4	2	2	0	0	172	5	82	0	10	316	547	57.77%
MUN 05	0229	1	90	116	50	2	9	7	21	0	68	14	5	1	4	2	2	0	0	172	5	82	0	10	316	547	57.77%

IEPC DURANGO

ELECCIÓN DE DIPUTADOS POR EL PRINCIPIO DE MAYORIA RELATIVA

RESULTADOS POR PARTIDOS POLÍTICOS Y COALICIONES ELECTORALES

SISTEMA DE CÓMPUTOS DEL PROCESO ORDINARIO 2020 - 2021

6 JUNIO 2021 ElPoderEsTuyo

DISTRITO 05 CABECERA VICTORIA DE DURANGO

RESULTADOS DE LOS PARTIDOS POLÍTICOS, COALICIONES Y CANDIDATURA INDEPENDIENTE POR CASILLA

NÚMERO	SECCIÓN	CASILLA	DIFERENCIA ENTRE 1° Y 2° LUGAR	PAN	PRI	PRD	PT	PVEM	MC	PD	MORENA	PES	RSP	F. POR MÉXICO	C.I.	Combinación coalición "Va por Durango": PAN-PRI-PRD	Combinación coalición "Va por Durango": PAN PRI	Combinación coalición "Va por Durango": PAN PRD	Combinación coalición "Va por Durango": PRI PRD	VA POR DURANGO	Combinación: MORENA PT	JUNTOS HAREMOS HISTORIA	NO REG	NULOS	VOTACIÓN TOTAL EMITIDA	LISTA NOMINAL	PARTICIPACIÓN CIUDADANA
70	0230	B1	80	94	35	2	6	3	19	3	49	2	12	0	2	6	0	0	0	137	2	57	1	7	243	418	58.13%
MUN 05	0230	1	80	94	35	2	6	3	19	3	49	2	12	0	2	6	0	0	0	137	2	57	1	7	243	418	58.13%
71	0231	B1	104	116	53	7	11	8	30	2	70	9	8	3	5	7	2	0	1	186	1	82	0	3	336	648	51.85%
MUN 05	0231	1	104	116	53	7	11	8	30	2	70	9	8	3	5	7	2	0	1	186	1	82	0	3	336	648	51.85%
72	0232	B1	105	97	48	2	3	9	21	1	45	1	8	6	6	6	1	0	0	154	1	49	0	6	261	423	61.70%
MUN 05	0232	1	105	97	48	2	3	9	21	1	45	1	8	6	6	6	1	0	0	154	1	49	0	6	261	423	61.70%
73	0233	B1	156	144	57	4	2	4	20	3	53	6	7	2	4	5	0	1	0	211	0	55	0	4	316	516	61.24%
74	0233	S1	7	7	4	1	2	1	2	0	2	0	5	2	0	0	0	0	0	12	0	4	0	0	26	0	2.49%
MUN 05	0233	2	164	151	61	5	4	5	22	3	55	6	12	4	4	5	0	1	0	223	0	59	0	4	342	516	66.28%
75	0234	B1	163	149	43	1	1	7	19	1	31	1	5	0	3	4	1	0	0	198	3	35	0	5	274	394	69.54%
MUN 05	0234	1	163	149	43	1	1	7	19	1	31	1	5	0	3	4	1	0	0	198	3	35	0	5	274	394	69.54%
76	0235	B1	173	139	52	3	2	2	21	0	23	4	15	1	0	3	0	0	1	198	0	25	0	3	269	428	62.85%
MUN 05	0235	1	173	139	52	3	2	2	21	0	23	4	15	1	0	3	0	0	1	198	0	25	0	3	269	428	62.85%
77	0239	B1	121	109	51	4	6	2	17	0	40	2	10	0	2	1	3	0	0	168	1	47	0	1	249	378	65.87%
78	0239	C1	121	103	53	4	3	5	27	2	37	2	4	0	0	3	0	1	0	164	3	43	0	7	254	377	67.37%
MUN 05	0239	2	242	212	104	8	9	7	44	2	77	4	14	0	2	4	3	1	0	332	4	90	0	8	503	755	66.62%
79	0240	B1	260	209	80	6	6	2	43	1	31	5	8	2	0	6	2	0	0	303	3	40	1	8	413	603	68.49%
MUN 05	0240	1	260	209	80	6	6	2	43	1	31	5	8	2	0	6	2	0	0	303	3	40	1	8	413	603	68.49%
80	0241	B1	123	97	63	1	3	4	24	0	36	6	11	2	2	1	1	0	0	163	1	40	0	4	256	512	50.00%
MUN 05	0241	1	123	97	63	1	3	4	24	0	36	6	11	2	2	1	1	0	0	163	1	40	0	4	256	512	50.00%
81	0242	B1	100	110	70	2	8	8	26	0	77	6	19	8	6	9	1	0	0	192	7	92	2	5	364	640	56.88%
MUN 05	0242	1	100	110	70	2	8	8	26	0	77	6	19	8	6	9	1	0	0	192	7	92	2	5	364	640	56.88%
82	0243	B1	124	106	54	3	8	8	30	0	34	7	8	4	4	3	1	0	0	167	1	43	0	5	276	455	60.66%
83	0243	C1	85	91	44	1	7	8	26	1	46	10	14	1	3	2	1	0	0	139	1	54	0	4	260	454	57.27%
MUN 05	0243	2	209	197	98	4	15	16	56	1	80	17	22	5	7	5	2	0	0	306	2	97	0	9	536	909	58.97%
84	0244	B1	27	77	43	4	15	6	20	2	82	5	7	5	6	3	0	0	0	127	3	100	0	5	283	550	51.45%
MUN 05	0244	1	27	77	43	4	15	6	20	2	82	5	7	5	6	3	0	0	0	127	3	100	0	5	283	550	51.45%
85	0245	B1	8	46	31	0	4	5	10	1	80	6	15	1	2	1	0	0	0	78	2	86	0	8	212	435	48.74%
86	0245	C1	22	52	29	1	7	2	22	0	55	7	9	3	5	1	2	0	1	86	2	64	0	9	207	434	47.70%
MUN 05	0245	2	14	98	60	1	11	7	32	1	135	13	24	4	7	2	2	0	1	164	4	150	0	17	419	869	48.22%
87	0246	B1	29	73	37	4	8	8	24	3	74	7	6	5	5	4	1	0	0	119	8	90	1	11	279	466	59.87%
MUN 05	0246	1	29	73	37	4	8	8	24	3	74	7	6	5	5	4	1	0	0	119	8	90	1	11	279	466	59.87%
88	0247	B1	39	67	60	0	13	6	25	0	75	11	13	7	2	1	1	0	0	129	2	90	0	10	293	732	40.03%
89	0247	C1	39	85	35	1	8	4	32	1	75	7	16	5	4	2	1	0	0	124	2	85	1	17	296	731	40.49%
90	0247	C2	31	61	48	1	11	9	22	2	73	7	24	4	6	2	5	0	0	117	2	86	1	8	286	731	39.12%
MUN 05	0247	3	109	213	143	2	32	19	79	3	223	25	53	16	12	5	7	0	0	370	6	261	2	35	875	2,194	39.88%
91	0248	B1	31	68	51	2	17	7	22	2	76	7	17	2	7	4	1	0	0	126	2	95	0	9	294	707	41.58%
92	0248	C1	33	58	46	3	14	5	27	0	65	6	19	2	4	3	2	0	0	112	0	79	0	5	259	707	36.63%
MUN 05	0248	2	64	126	97	5	31	12	49	2	141	13	36	4	11	7	3	0	0	238	2	174	0	14	553	1,414	39.11%
93	0249	B1	67	84	59	1	5	18	27	2	74	14	10	5	4	3	3	0	0	150	4	83	0	8	321	612	52.45%
94	0249	C1	48	75	62	4	17	2	33	2	81	11	14	5	4	4	1	1	0	147	1	99	0	11	328	611	53.68%
95	0249	C2	16	56	62	3	10	9	30	2	97	10	20	2	1	2	3	0	0	126	3	110	0	4	314	611	51.39%
MUN 05	0249	3	131	215	183	8	32	29	90	6	252	35	44	12	9	9	7	1	0	423	8	292	0	23	963	1,834	52.51%
96	0256	B1	63	79	67	1	9	8	24	2	76	7	27	4	6	3	1	1	1	153	5	90	0	8	329	736	44.70%
97	0256	C1	36	66	51	2	12	10	24	2	77	11	21	6	5	6	4	0	0	129	4	93	0	4	305	735	41.50%
MUN 05	0256	2	99	145	118	3	21	18	48	4	153	18	48	10	11	9	5	1	1	282	9	183	0	12	634	1,471	43.10%
98	0257	B1	1	34	36	0	8	1	23	3	65	3	12	8	5	1	3	0	0	74	2	75	1	8	213	510	41.76%
99	0257	C1	8	45	44	1	7	6	26	0	74	7	18	6	4	0	0	0	0	90	1	82	1	10	250	509	49.12%
MUN 05	0257	2	7	79	80	1	15	7	49	3	139	10	30	14	9	1	3	0	0	164	3	157	2	18	463	1,019	45.44%
100	0258	B1	91	81	60	5	7	8	23	5	55	4	10	4	2	7	2	0	0	155	2	64	0	3	278	467	59.53%
101	0258	C1	86	101	41	3	6	3	17	4	62	11	11	3	3	9	1	0	0	155	1	69	0	3	279	466	59.87%
MUN 05	0258	2	177	182	101	8	13	11	40	9	117	15	21	7	5	16	3	0	0	310	3	133	0	6	557	933	59.70%
102	0259	B1	16	33	25	2	10	5	20	1	67	4	11	7	2	2	1	0	0	63	2	79	1	9	202	471	42.89%
103	0259	C1	36	27	25	3	7	2	15	1	79	7	32	8	5	0	1	0	0	56	6	92	1	3	222	470	47.23%
MUN 05	0259	2	52	60	50	5	17	7	35	2	146	11	43	15	7	2	2	0	0	119	8	171	2	12	424	941	45.06%

ELECCIÓN DE DIPUTADOS POR EL PRINCIPIO DE MAYORIA RELATIVA

RESULTADOS POR PARTIDOS POLÍTICOS Y COALICIONES ELECTORALES

SISTEMA DE CÓMPUTOS DEL PROCESO ORDINARIO 2020 - 2021

6 JUNIO 2021 ElPoderEsTuyo

DISTRITO 05 CABECERA VICTORIA DE DURANGO

RESULTADOS DE LOS PARTIDOS POLÍTICOS, COALICIONES Y CANDIDATURA INDEPENDIENTE POR CASILLA

NÚMERO	SECCIÓN	CASILLA	DIFERENCIA ENTRE 1° Y 2° LUGAR	PAN	PRI	PRD	PT	PVEM	MC	PD	MORENA	PES	RSP	F. POR MÉXICO	C.I.	Combinación coalición "Va por Durango" PAN-PRI-PRD	PAN PRI	PAN PRD	PRI PRD	VA POR DURANGO	Combinación PT morena	JUNTOS HAREMOS HISTORIA	NO REG	NULOS	VOTACIÓN TOTAL EMITIDA	LISTA NOMINAL	PARTICIPACIÓN CIUDADANA
104	0260	B1	10	53	47	3	13	6	27	0	84	6	12	4	7	7	0	0	0	110	3	100	0	15	287	641	44.77%
105	0260	C1	6	48	35	0	13	2	18	1	75	11	17	8	3	2	0	0	0	85	3	91	0	7	243	640	37.97%
MUN 05	0260	2	4	101	82	3	26	8	45	1	159	17	29	12	10	9	0	0	0	195	6	191	0	22	530	1,281	41.37%
106	0261	B1	84	107	82	4	12	7	29	2	101	9	16	3	5	5	1	0	1	200	3	116	1	14	402	709	56.70%
MUN 05	0261	1	84	107	82	4	12	7	29	2	101	9	16	3	5	5	1	0	1	200	3	116	1	14	402	709	56.70%
107	0262	B1	25	39	34	8	17	4	16	8	89	7	26	3	7	3	1	0	0	85	4	110	0	6	272	564	48.23%
108	0262	C1	19	55	37	12	13	3	21	0	75	7	16	5	3	2	2	0	0	108	1	89	0	6	258	564	45.74%
109	0262	C2	34	57	39	7	5	6	13	2	66	5	13	6	0	2	1	0	0	106	1	72	1	12	236	564	41.84%
MUN 05	0262	3	28	151	110	27	35	13	50	10	230	19	55	14	10	7	4	0	0	299	6	271	1	24	766	1,692	45.27%
110	0263	B1	11	58	57	4	18	3	11	1	91	6	12	4	5	1	3	0	1	124	4	113	0	5	284	680	41.76%
MUN 05	0263	1	11	58	57	4	18	3	11	1	91	6	12	4	5	1	3	0	1	124	4	113	0	5	284	680	41.76%
111	0264	B1	42	61	58	2	14	5	30	2	64	5	11	5	9	5	1	0	0	127	7	85	0	10	289	639	45.23%
MUN 05	0264	1	42	61	58	2	14	5	30	2	64	5	11	5	9	5	1	0	0	127	7	85	0	10	289	639	45.23%
112	0265	B1	48	74	50	4	12	5	23	2	73	2	17	5	8	7	0	0	0	135	2	87	1	6	291	531	54.80%
MUN 05	0265	1	48	74	50	4	12	5	23	2	73	2	17	5	8	7	0	0	0	135	2	87	1	6	291	531	54.80%
113	0266	B1	86	102	72	2	11	9	24	3	91	6	7	5	5	13	0	0	0	189	1	103	0	11	362	697	51.94%
MUN 05	0266	1	86	102	72	2	11	9	24	3	91	6	7	5	5	13	0	0	0	189	1	103	0	11	362	697	51.94%
114	0267	B1	86	99	77	0	4	4	24	1	93	6	19	2	4	12	0	0	0	188	5	102	0	19	369	694	53.17%
MUN 05	0267	1	86	99	77	0	4	4	24	1	93	6	19	2	4	12	0	0	0	188	5	102	0	19	369	694	53.17%
115	0268	B1	64	97	49	4	3	11	31	2	87	3	10	0	9	7	2	0	0	159	5	95	0	7	327	543	60.22%
MUN 05	0268	1	64	97	49	4	3	11	31	2	87	3	10	0	9	7	2	0	0	159	5	95	0	7	327	543	60.22%
116	0269	B1	67	76	40	8	5	6	16	2	58	8	12	2	3	4	2	0	0	130	0	63	0	4	246	523	47.04%
117	0269	C1	63	84	45	4	9	7	12	0	66	5	20	1	4	7	1	0	0	141	3	78	0	8	276	522	52.87%
MUN 05	0269	2	130	160	85	12	14	13	28	2	124	13	32	3	7	11	3	0	0	271	3	141	0	12	522	1,045	49.95%
118	0270	B1	94	97	74	2	12	8	24	7	71	5	11	1	4	7	1	0	0	181	4	87	0	0	328	636	51.57%
119	0270	C1	38	109	38	4	12	9	17	7	103	4	9	0	1	2	2	0	0	155	2	117	0	9	328	635	51.65%
MUN 05	0270	2	132	206	112	6	24	17	41	14	174	9	20	1	5	9	3	0	0	336	6	204	0	9	656	1,271	51.61%
120	0272	B1	13	34	27	3	4	2	19	0	51	1	9	6	3	5	0	0	0	69	1	56	0	9	174	390	44.62%
121	0272	C1	26	55	29	5	4	2	14	0	61	8	4	3	4	2	1	0	0	92	1	66	0	7	200	389	51.41%
MUN 05	0272	2	39	89	56	8	8	4	33	0	112	9	13	9	7	7	1	0	0	161	2	122	0	16	374	779	48.01%
122	0273	B1	1	48	26	0	14	4	17	0	56	5	15	3	4	0	1	0	0	75	6	76	0	9	208	505	41.19%
123	0273	C1	15	41	20	5	18	3	23	3	58	6	12	2	2	1	0	0	0	67	6	82	0	8	208	505	41.19%
MUN 05	0273	2	16	89	46	5	32	7	40	3	114	11	27	5	6	1	1	0	0	142	12	158	0	17	416	1,010	41.19%
124	0274	B1	25	30	33	0	10	2	15	3	74	5	14	0	2	0	1	0	0	64	5	89	0	3	197	468	42.09%
125	0274	C1	5	35	24	2	3	1	16	1	62	2	16	9	1	0	0	0	0	61	1	66	2	4	179	467	38.33%
MUN 05	0274	2	30	65	57	2	13	3	31	4	136	7	30	9	3	0	1	0	0	125	6	155	2	7	376	935	40.21%
126	0275	B1	13	53	34	1	8	6	20	3	67	10	9	6	0	1	1	0	0	90	2	77	4	9	234	582	40.21%
127	0275	C1	1	40	37	2	4	8	23	1	76	7	11	2	6	3	1	0	0	83	4	84	0	5	230	581	39.59%
128	0275	C2	13	54	36	0	9	8	31	0	71	12	12	3	5	5	1	0	0	96	3	83	0	4	254	581	43.72%
MUN 05	0275	3	25	147	107	3	21	22	74	4	214	29	32	11	11	9	3	0	0	269	9	244	4	18	718	1,744	41.17%
129	0284	B1	6	37	50	2	16	2	28	0	79	16	22	6	3	0	0	0	0	89	0	95	0	7	268	625	42.88%
130	0284	C1	17	33	33	2	8	9	17	2	78	7	22	1	6	4	0	0	0	72	3	89	0	7	232	625	37.12%
131	0284	C2	11	34	44	4	13	6	28	3	63	4	21	2	10	7	3	0	0	92	5	81	0	9	256	624	41.03%
MUN 05	0284	3	12	104	127	8	37	17	73	5	220	27	65	9	19	11	3	0	0	253	8	265	0	23	756	1,874	40.34%
132	0285	B1	21	29	21	0	15	6	6	1	59	5	18	3	2	2	1	0	0	53	0	74	0	6	174	434	40.09%
133	0285	C1	13	27	22	1	10	5	9	2	54	8	6	2	0	1	2	0	0	53	2	66	5	5	161	433	37.18%
MUN 05	0285	2	34	56	43	1	25	11	15	3	113	13	24	5	2	3	3	0	0	106	2	140	5	11	335	867	38.64%
134	0286	B1	8	49	24	7	9	10	25	0	84	8	14	4	9	4	1	1	0	86	1	94	0	4	254	550	46.18%
135	0286	C1	22	50	37	6	11	6	14	1	61	6	14	4	2	1	1	0	0	95	1	73	0	9	224	550	40.73%
136	0286	C2	7	47	40	6	13	7	21	0	73	2	16	6	2	3	0	0	0	96	3	89	0	3	242	549	44.08%
MUN 05	0286	3	21	146	101	19	33	23	60	1	218	16	44	14	13	8	2	1	0	277	5	256	0	16	720	1,649	43.66%
137	0287	B1	18	56	47	2	8	3	22	3	81	19	16	5	8	3	0	0	0	108	1	90	0	9	283	552	51.27%
MUN 05	0287	1	18	56	47	2	8	3	22	3	81	19	16	5	8	3	0	0	0	108	1	90	0	9	283	552	51.27%
138	0288	B1	31	53	40	2	9	4	14	1	62	5	16	3	6	4	4	0	0	103	1	72	0	5	229	468	48.93%
139	0288	C1	24	45	37	3	8	8	19	1	56	2	16	1	11	4	2	0	0	91	3	67	0	9	225	468	48.08%
MUN 05	0288	2	55	98	77	5	17	12	33	2	118	7	32	4	17	8	6	0	0	194	4	139	0	14	454	936	48.50%

IEPC DURANGO

ELECCIÓN DE DIPUTADOS POR EL PRINCIPIO DE MAYORIA RELATIVA

RESULTADOS POR PARTIDOS POLÍTICOS Y COALICIONES ELECTORALES

SISTEMA DE CÓMPUTOS DEL PROCESO ORDINARIO 2020 - 2021

6 JUNIO 2021 ElPoderEsTuyo

DISTRITO 05 CABECERA VICTORIA DE DURANGO

RESULTADOS DE LOS PARTIDOS POLÍTICOS, COALICIONES Y CANDIDATURA INDEPENDIENTE POR CASILLA

NÚMERO	SECCIÓN	CASILLA	DIFERENCIA ENTRE 1° Y 2° LUGAR	PAN	PRI	PRD	PT	PVEM	MC	PD	MORENA	PES	RSP	F. POR MÉXICO	C.I.	Combinación coalición "Va por Durango": PAN-PRI-PRD	Combinación coalición "Va por Durango": PAN PRI	Combinación coalición "Va por Durango": PAN PRD	Combinación coalición "Va por Durango": PRI PRD	VA POR DURANGO	Combinación PT morena: M O R E N A PT	JUNTOS HAREMOS HISTORIA	NO REG	NULOS	VOTACIÓN TOTAL EMITIDA	LISTA NOMINAL	PARTICIPACIÓN CIUDADANA
140	0289	B1	6	47	32	5	9	6	17	2	80	13	17	5	3	1	3	0	0	88	5	94	0	6	251	552	45.47%
141	0289	C1	10	45	36	3	13	3	16	3	65	8	10	7	9	6	2	0	0	92	4	82	0	8	238	552	43.12%
MUN 05	0289	2	4	92	68	8	22	9	33	5	145	21	27	12	12	7	5	0	0	180	9	176	0	14	489	1,104	44.29%
142	0290	B1	15	46	47	2	13	8	20	1	102	11	27	4	10	6	3	0	0	104	4	119	0	10	314	624	50.32%
143	0290	C1	43	57	51	1	11	0	12	2	62	7	26	6	6	7	2	0	0	118	2	75	0	18	270	624	43.27%
MUN 05	0290	2	28	103	98	3	24	8	32	3	164	18	53	10	16	13	5	0	0	222	6	194	0	28	584	1,248	46.79%
144	0291	B1	33	54	42	2	8	8	18	4	59	9	29	2	6	3	1	0	0	102	2	69	0	12	259	517	50.10%
145	0291	C1	37	54	39	0	12	9	18	1	45	5	24	3	10	2	1	0	0	96	2	59	0	19	244	517	47.20%
MUN 05	0291	2	70	108	81	2	20	17	36	5	104	14	53	5	16	5	2	0	0	198	4	128	0	31	503	1,034	48.65%
146	0292	B1	5	45	44	5	15	7	43	4	74	6	13	4	9	2	2	0	0	98	4	93	0	9	286	605	47.27%
147	0292	C1	7	55	38	6	15	5	29	0	75	7	13	2	8	2	1	0	0	102	5	95	0	10	271	604	44.87%
MUN 05	0292	2	12	100	82	11	30	12	72	4	149	13	26	6	17	4	3	0	0	200	9	188	0	19	557	1,209	46.07%
148	0293	B1	68	77	36	1	5	7	19	2	45	4	12	3	1	1	3	0	5	123	5	55	0	7	233	512	45.51%
149	0293	C1	55	69	40	1	9	3	16	3	45	5	9	2	2	3	1	0	0	114	5	59	1	5	219	511	42.86%
150	0293	C2	28	63	42	2	12	1	13	1	67	7	15	5	3	1	2	0	0	110	3	82	0	6	243	511	47.55%
MUN 05	0293	3	151	209	118	4	26	11	48	6	157	16	36	10	6	5	6	0	5	347	13	196	1	18	695	1,534	45.31%
151	0294	B1	25	61	47	5	15	4	29	2	72	10	9	7	3	2	1	0	0	116	4	91	1	11	283	570	49.65%
152	0294	C1	6	61	43	4	15	6	18	3	92	8	9	2	3	4	1	0	0	113	12	119	0	13	294	570	51.58%
MUN 05	0294	2	19	122	90	9	30	10	47	5	164	18	18	9	6	6	2	0	0	229	16	210	1	24	577	1,140	50.61%
153	0295	B1	10	45	44	7	10	11	50	1	76	5	14	4	7	2	1	0	0	99	3	89	0	6	286	617	46.35%
154	0295	C1	31	65	47	9	14	12	39	2	78	6	9	1	3	4	1	0	1	127	4	96	1	7	303	617	49.11%
MUN 05	0295	2	41	110	91	16	24	23	89	3	154	11	23	5	10	6	2	0	1	226	7	185	1	13	589	1,234	47.73%
155	0305	B1	2	31	23	2	6	6	11	3	50	2	11	5	2	1	0	0	1	58	4	60	0	3	161	391	41.18%
156	0305	C1	18	34	18	1	5	2	15	0	64	2	19	5	4	0	0	0	0	53	2	71	1	8	180	391	46.04%
MUN 05	0305	2	20	65	41	3	11	8	26	3	114	4	30	10	6	1	0	0	1	111	6	131	1	11	341	782	43.61%
157	0306	B1	15	68	32	4	13	9	18	6	73	9	9	2	4	0	1	0	0	105	4	90	0	11	263	498	52.81%
158	0306	C1	45	67	62	4	9	13	19	10	78	5	6	2	2	2	1	0	0	136	4	91	1	7	292	498	58.63%
MUN 05	0306	2	60	135	94	8	22	22	37	16	151	14	15	4	6	2	2	0	0	241	8	181	1	18	555	996	55.72%
159	0307	B1	51	73	37	0	8	11	12	0	56	6	3	5	6	1	4	0	0	115	0	64	0	6	228	441	51.70%
160	0307	C1	13	59	27	3	9	2	20	2	67	3	8	2	2	2	0	0	0	91	2	78	0	5	213	441	48.30%
MUN 05	0307	2	64	132	64	3	17	13	32	2	123	9	11	7	8	3	4	0	0	206	2	142	0	11	441	882	50.00%
161	0308	B1	44	61	55	3	13	3	16	1	65	12	11	8	4	2	1	0	0	122	0	78	0	12	267	485	55.05%
162	0308	C1	45	68	34	2	3	3	20	1	61	11	29	3	3	5	0	0	0	109	0	64	5	5	253	484	52.27%
MUN 05	0308	2	89	129	89	5	16	6	36	2	126	23	40	11	7	7	1	0	0	231	0	142	5	17	520	969	53.66%
163	0309	B1	104	124	64	2	7	11	25	2	87	6	11	4	5	5	5	0	0	200	2	96	1	8	369	648	56.94%
164	0309	C1	86	98	85	2	9	4	22	0	87	4	3	6	3	3	1	0	0	189	7	103	1	9	344	648	53.09%
MUN 05	0309	2	190	222	149	4	16	15	47	2	174	10	14	10	8	8	6	0	0	389	9	199	2	17	713	1,296	55.02%
165	0310	B1	57	84	49	5	10	5	23	0	75	5	8	4	7	4	0	1	0	143	1	86	0	2	283	545	51.93%
166	0310	C1	46	67	68	0	13	7	26	0	84	5	5	2	12	7	2	0	0	144	1	98	0	3	302	545	55.41%
MUN 05	0310	2	103	151	117	5	23	12	49	0	159	10	13	6	19	11	2	1	0	287	2	184	0	5	585	1,090	53.67%
167	0311	B1	111	124	55	5	3	8	30	2	77	10	12	3	5	8	0	0	0	192	1	81	0	5	348	611	56.96%
168	0311	C1	105	114	59	3	5	13	27	3	70	10	10	2	4	5	1	0	0	182	2	77	0	7	335	610	54.92%
MUN 05	0311	2	216	238	114	8	8	21	57	5	147	20	22	5	9	13	1	0	0	374	3	158	0	12	683	1,221	55.94%
169	0312	B1	72	99	62	5	12	5	36	3	86	6	10	3	2	7	0	0	0	173	3	101	3	7	349	611	57.12%
170	0312	C1	48	81	62	1	8	5	31	1	94	4	16	1	6	7	3	0	0	154	4	106	0	10	334	611	54.66%
171	0312	C2	54	78	61	5	16	11	24	1	82	8	17	3	6	7	2	0	0	153	1	99	0	11	333	610	54.59%
MUN 05	0312	3	174	258	185	11	36	21	91	5	262	18	43	7	14	21	5	0	0	480	8	306	3	28	1,016	1,832	55.46%
172	0313	B1	23	92	52	3	31	4	19	1	90	5	19	7	7	3	2	1	0	153	9	130	1	10	356	739	48.17%
MUN 05	0313	1	23	92	52	3	31	4	19	1	90	5	19	7	7	3	2	1	0	153	9	130	1	10	356	739	48.17%
173	0314	B1	12	34	36	3	11	4	15	2	47	5	18	0	0	2	0	0	0	75	5	63	0	7	189	403	46.90%
174	0314	C1	21	39	29	2	11	2	10	1	40	4	11	7	5	2	2	0	0	74	2	53	0	2	169	403	41.94%
MUN 05	0314	2	33	73	65	5	22	6	25	3	87	9	29	7	5	4	2	0	0	149	7	116	0	9	358	806	44.42%
175	0315	B1	59	84	61	3	6	3	36	3	84	4	14	8	11	0	6	0	0	154	5	95	0	6	334	683	48.90%
176	0315	C1	52	97	64	1	18	7	28	4	91	12	11	5	5	3	0	0	0	165	4	113	0	12	362	682	53.08%
MUN 05	0315	2	111	181	125	4	24	10	64	7	175	16	25	13	16	3	6	0	0	319	9	208	0	18	696	1,365	50.99%

ELECCIÓN DE DIPUTADOS POR EL PRINCIPIO DE MAYORIA RELATIVA

RESULTADOS POR PARTIDOS POLÍTICOS Y COALICIONES ELECTORALES

SISTEMA DE CÓMPUTOS DEL PROCESO ORDINARIO 2020 - 2021

6 JUNIO 2021 ElPoderEsTuyo

DISTRITO 05 CABECERA VICTORIA DE DURANGO

RESULTADOS DE LOS PARTIDOS POLÍTICOS, COALICIONES Y CANDIDATURA INDEPENDIENTE POR CASILLA

NÚMERO	SECCIÓN	CASILLA	DIFERENCIA ENTRE 1° Y 2° LUGAR	PAN	PRI	PRD	PT	PVEM	MC	PD	MORENA	PES	RSP	F. POR MÉXICO	C.I.	PAN-PRI-PRD	PAN PRI	PAN PRD	PRI PRD	VA POR DURANGO	M O R E N A PT	JUNTOS HAREMOS HISTORIA	NO REG	NULOS	VOTACIÓN TOTAL EMITIDA	LISTA NOMINAL	PARTICIPACIÓN CIUDADANA
177	0316	B1	12	59	51	2	14	8	23	4	92	16	11	5	6	7	1	0	0	120	2	108	1	13	315	577	54.59%
178	0316	C1	61	75	65	6	9	5	32	1	71	7	12	7	0	2	0	0	0	148	7	87	11	10	320	576	55.56%
MUN 05	0316	2	73	134	116	8	23	13	55	5	163	23	23	12	6	9	1	0	0	268	9	195	12	23	635	1,153	55.07%
DISTRITO	SEC.	CAS.	9,180	13,419	8,125	454	1,583	958	4,124	294	11,692	1,132	2,398	741	721	625	258	15	16	22,912	457	13,732	71	1,288	48,371	96,232	50.26%
LOCAL 05	101	178	18.98%	27.74%	16.80%	0.94%	3.27%	1.98%	8.53%	0.61%	24.17%	2.34%	4.96%	1.53%	1.49%	1.29%	0.53%	0.03%	0.03%	47.37%	0.94%	28.39%	0.15%	2.66%	100.00%		

DISTRITO 05 CABECERA VICTORIA DE DURANGO

PARTIDOS POLÍTICOS QUE OBTUVIERON LA MAYORÍA DE VOTOS POR EL PRINCIPIO DE MAYORIA RELATIVA POR DISTRITO ELECTORAL

DISTRITO	SECCIONES	CASILLAS	DIFERENCIA ENTRE 1° Y 2° LUGAR	PARTIDO ACCIÓN NACIONAL	REVOLUCIONARIO INSTITUCIONAL	P. DE LA REVOLUCIÓN DEMOCRÁTICA	PARTIDO DEL TRABAJO	PARTIDO VERDE ECOLOGISTA DE MÉXICO	MOVIMIENTO CIUDADANA	PARTIDO DURANGUENSE	MORENA	PES	REDES SOCIALES PROGRESISTAS	FUERZA POR MÉXICO	CANDIDATURA INDEPENDIENTE	NO REG	VOTOS NULOS	VOTACIÓN TOTAL EMITIDA	LISTA NOMINAL	PARTICIPACIÓN CIUDADANA
DISTRITO 05	SEC.	CAS.	1,906	13,868	8,352	692	1,770	958	4,124	294	11,962	1,132	2,398	741	721	71	1,288	48,371	96,232	50.26%
	101	178	3.94%	28.67%	17.27%	1.43%	3.66%	1.98%	8.53%	0.61%	24.73%	2.34%	4.96%	1.53%	1.49%	0.15%	2.66%	100.00%		

DISTRITO 05 CABECERA VICTORIA DE DURANGO

PARTIDOS POLÍTICOS QUE OBTUVIERON LA MAYORÍA DE VOTOS POR EL PRINCIPIO DE REPRESENTACION PROPORCIONAL POR DISTRITO ELECTORAL

DISTRITO	SECCIONES	CASILLAS	DIFERENCIA ENTRE 1° Y 2° LUGAR	PARTIDO ACCIÓN NACIONAL	REVOLUCIONARIO INSTITUCIONAL	P. DE LA REVOLUCIÓN DEMOCRÁTICA	PARTIDO DEL TRABAJO	PARTIDO VERDE ECOLOGISTA DE MÉXICO	MOVIMIENTO CIUDADANA	PARTIDO DURANGUENSE	MORENA	PES	REDES SOCIALES PROGRESISTAS	FUERZA POR MÉXICO	CANDIDATURAS NO REGISTRADAS	VOTOS NULOS	VOTACIÓN TOTAL EMITIDA	LISTA NOMINAL	PARTICIPACIÓN CIUDADANA
DISTRITO 05	0203	S1	6	45	52	1	4	5	8	1	58	4	11	2	0	3	194	0	18.58%
	0233	S1	44	113	116	10	29	21	24	14	160	8	30	11	0	13	549	0	52.59%
	SEC.	CAS.	1,846	14,026	8,520	703	1,803	984	4,156	309	12,180	1,144	2,439	754	71	1,304	48,393	96,232	50.29%
	101	180	3.81%	28.98%	17.61%	1.45%	3.73%	2.03%	8.59%	0.64%	25.17%	2.36%	5.04%	1.56%	0.15%	2.69%	100.00%		

PROCESO ELECTORAL
DEL ESTADO DE DURANGO 2020 - 2021

ELECCIÓN DE DIPUTADOS
POR EL PRINCIPIO DE MAYORÍA RELATIVA

DTTO 05. CABECERA DURANGO

Lista Nominal en 2021	Votación
96,232 Electores	48,371 Ciudadanos

0% 25% 50% 75% 100%

47.37% 22,912	COALICIÓN PAN-PRI-PRD "VA POR DURANGO" PROPIETARIO: SILVIA PATRICIA JIMÉNEZ DELGADO SUPLENTE: DIANA VALERIA BARRAZA CASTAÑEDA	VA DURANGO
28.39% 13,732	COALICIÓN MORENA-PT "JUNTOS HAREMOS HISTORIA" PROPIETARIO: DANIEL HERNÁNDEZ VELA SUPLENTE: MANUEL RAMÍREZ ÁVILA	JUNTOS HACEMOS HISTORIA morena La esperanza de México PT
1.98% 958	PARTIDO VERDE ECOLOGISTA DE MÉXICO PROPIETARIO: VERÓNICA FRAGOSO MIRANDA SUPLENTE: CLAUDIA NALLELY CASTRO GARCÍA	VERDE
8.53% 4,124	MOVIMIENTO CIUDADANO PROPIETARIO: SERGIO ALAN GONZÁLEZ PACHECO SUPLENTE: LUIS DANIEL HUIZAR RICARIO	MOVIMIENTO CIUDADANO
0.61% 294	PARTIDO DURANGUENSE PROPIETARIO: CARLOS FRANCISCO MEDINA ALEMÁN SUPLENTE: RAFAEL VELIZ GONZÁLEZ	PD
2.34% 1,132	PARTIDO ENCUENTRO SOLIDARIO PROPIETARIO: FRANCISCO QUIÑONES GALLEGOS SUPLENTE: ÁNGEL ANWAR CISNEROS RAMÍREZ	PES
4.96% 2,398	REDES SOCIALES PROGRESISTAS PROPIETARIO: JOSÉ JORGE OZUNA RAMÍREZ SUPLENTE: JAIME SALVADOR MARTÍNEZ COSSIO	RSP
1.53% 741	FUERZA POR MÉXICO PROPIETARIO: ADALBERTO JESÚS ÁVALOS TREJO SUPLENTE: DELIA ILSE MEDINA CORONADO	FUERZA MÉXICO
1.49% 721	CANDIDATURA VAMOS DURANGO "C.I." PROPIETARIO: MANUEL ALEJANDRO SOTO DÍAZ SUPLENTE: ADRIA GISSELA PANIAGUA HERNÁNDEZ	VAMOS DURANGO
0.15% 71	CANDIDATURA NO REGISTRADAS REGISTRADOS EN EL CONSEJO MUNICIPAL CABECERA DE DTTO	CANDIDATURAS NO REGISTRADAS
2.66% 1,288	VOTOS NULOS REGISTRADOS EN EL CONSEJO MUNICIPAL CABECERA DE DTTO	VOTOS NULOS

0% 25% 50% 75% 100%

1°er LUGAR

PARTIDO ACCIÓN NACIONAL

CANDIDATURA GANADORA ANTE EL H. CONGRESO DEL ESTADO DE DURANGO POR EL PRINCIPIO DE MAYORÍA RELATIVA

PAN

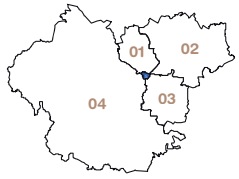

MUNICIPIO DE DURANGO

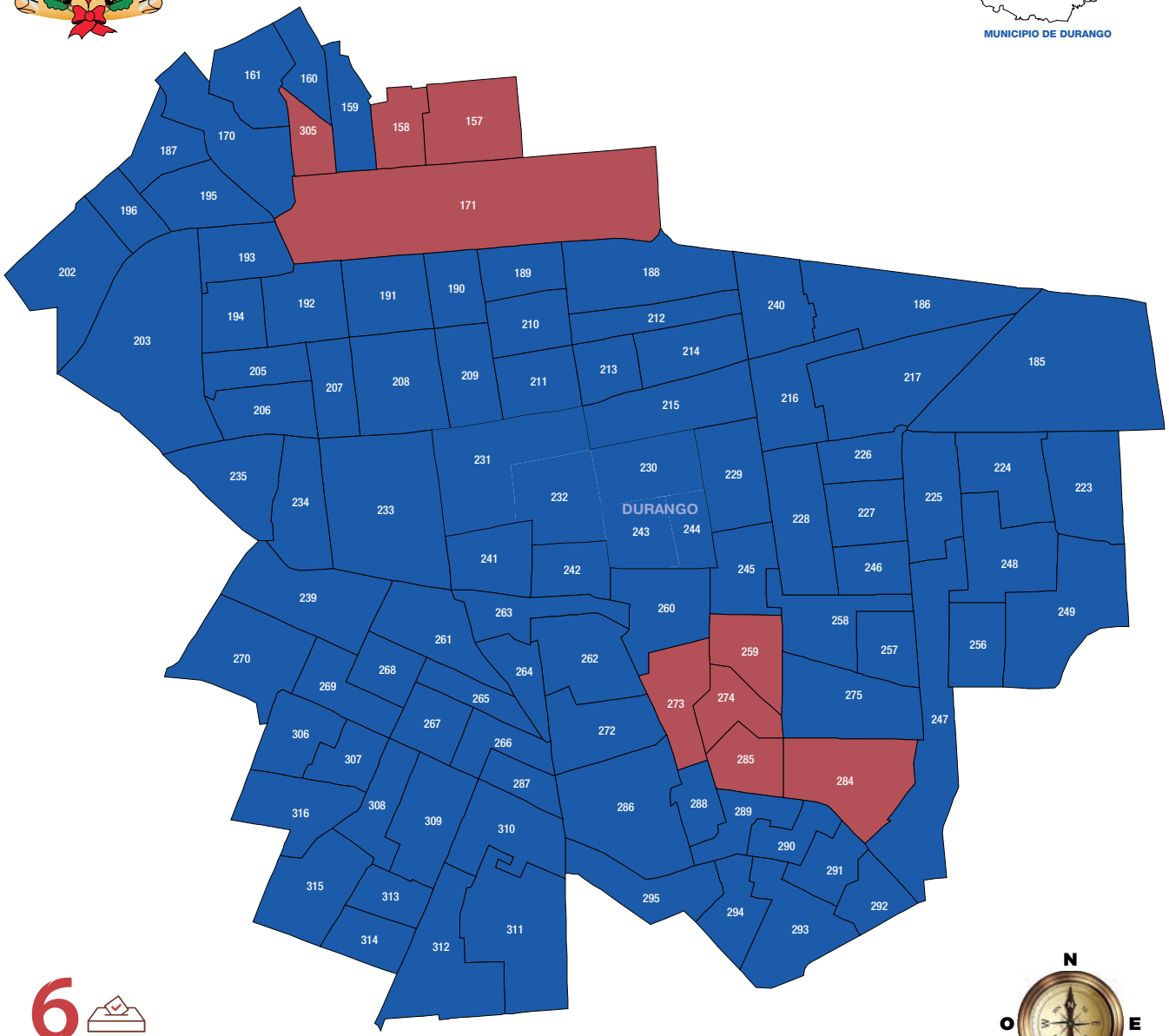

6 JUNIO 2021
ElPoderEsTuyo

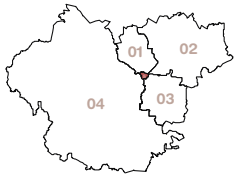

MUNICIPIO DE DURANGO

PROCESO ELECTORAL

DEL ESTADO DE DURANGO 2020 - 2021

ELECCIÓN DE DIPUTADOS

POR EL PRINCIPIO DE MAYORÍA RELATIVA

DTTO 05 CABECERA DURANGO

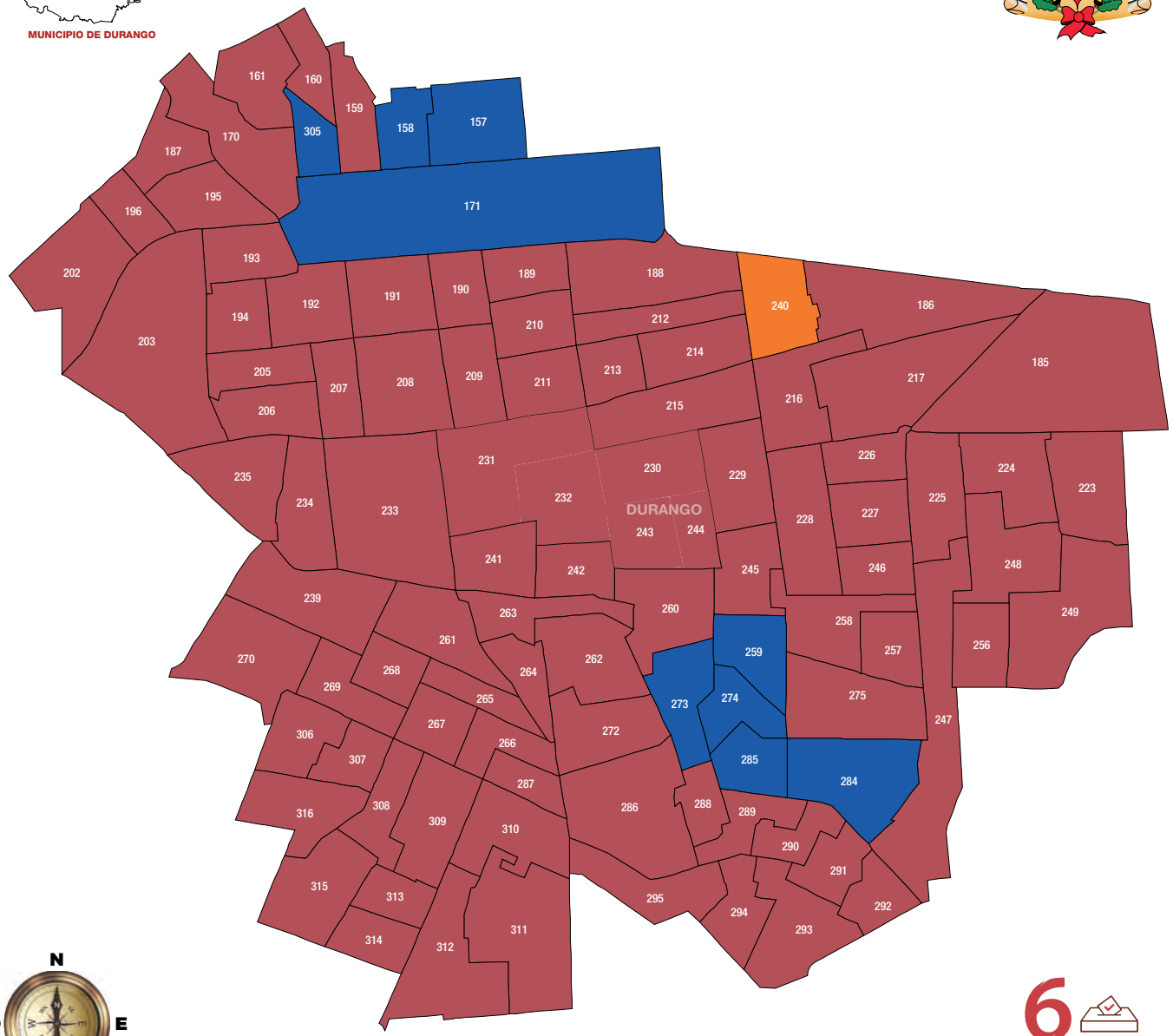

Participación Ciudadana
48,371 Electores, 50.26%

Abstención 47,861
Ciudadana(o)s, 49.74%

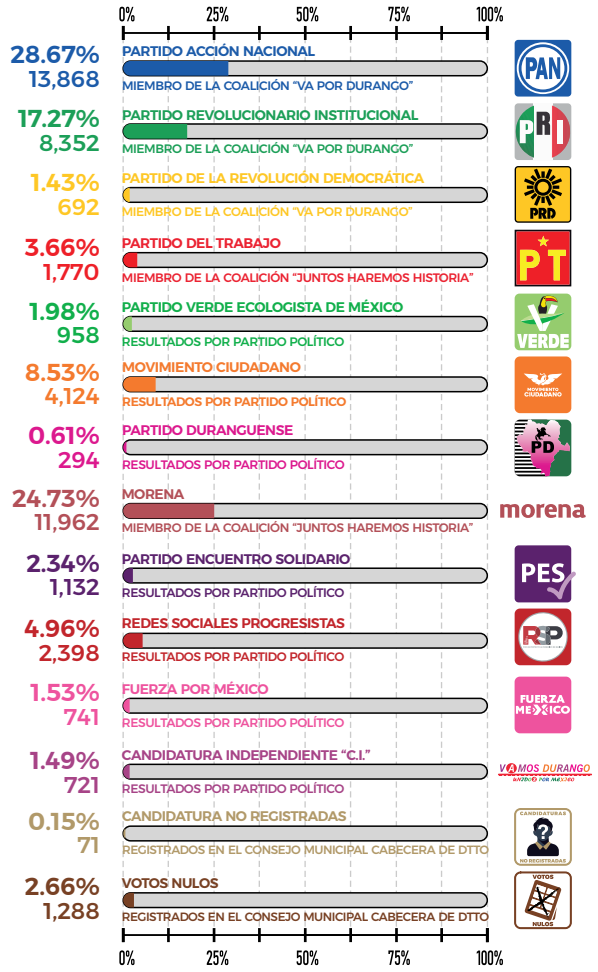

6 JUNIO 2021
ElPoderEsTuyo

morena 2°ndo LUGAR

MORENA

2° LUGAR DE LA ELECCIÓN DE DIPUTADOS AL H. CONGRESO DEL ESTADO DE DURANGO POR EL PRINCIPIO DE MAYORÍA RELATIVA

PROCESO ELECTORAL

DEL ESTADO DE DURANGO 2020 - 2021

ELECCIÓN DE DIPUTADOS

POR EL PRINCIPIO DE MAYORÍA RELATIVA

DTTO 05. CABECERA DURANGO

Lista Nominal en 2021
96,232 Electores

Votación
48,371 Ciudadana(o)s

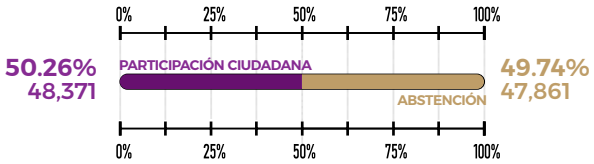

PARTICIPACIÓN CIUDADANA

DISTRIBUIDO POR GRUPOS DE VOTACIÓN, PORCENTAJES Y RANGOS ESTADÍSTICOS

No	RANGO	fi	Fi	hi	Hi
01	[00.00% a 09.00%>	00	000	0.0000	0.0000
02	[09.00% a 18.00%>	00	000	0.0000	0.0000
03	[18.00% a 27.00%>	00	000	0.0000	0.0000
04	[27.00% a 36.00%>	00	000	0.0000	0.0000
05	[36.00% a 45.00%>	22	022	0.2178	0.2178
06	[45.00% a 54.00%>	35	057	0.3465	0.5644
07	[54.00% a 63.00%>	36	093	0.3564	0.9208
08	[63.00% a 72.00%>	07	100	0.0693	0.9901
09	[72.00% a 81.00%>	01	101	0.0099	1.0000
10	[81.00% a 90.00%>	00	000	0.0000	0.0000
11	[90.00% a 100.0%>	00	000	0.0000	0.0000

TOTAL DE SECCIONES
POR RANGO DE VOTACIÓN

MEDIA 52.3023 MEDIANA 51.8519 MODA 36

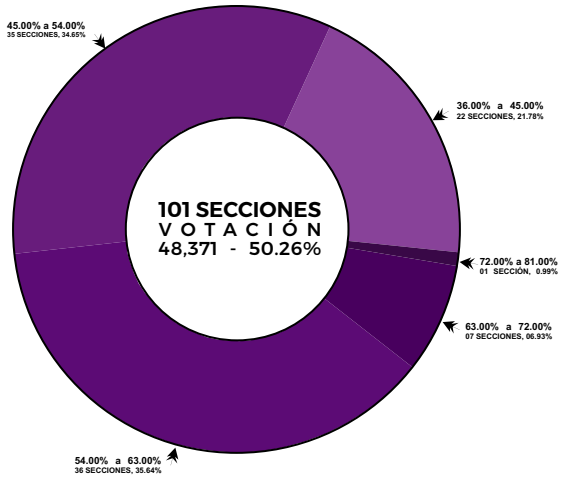

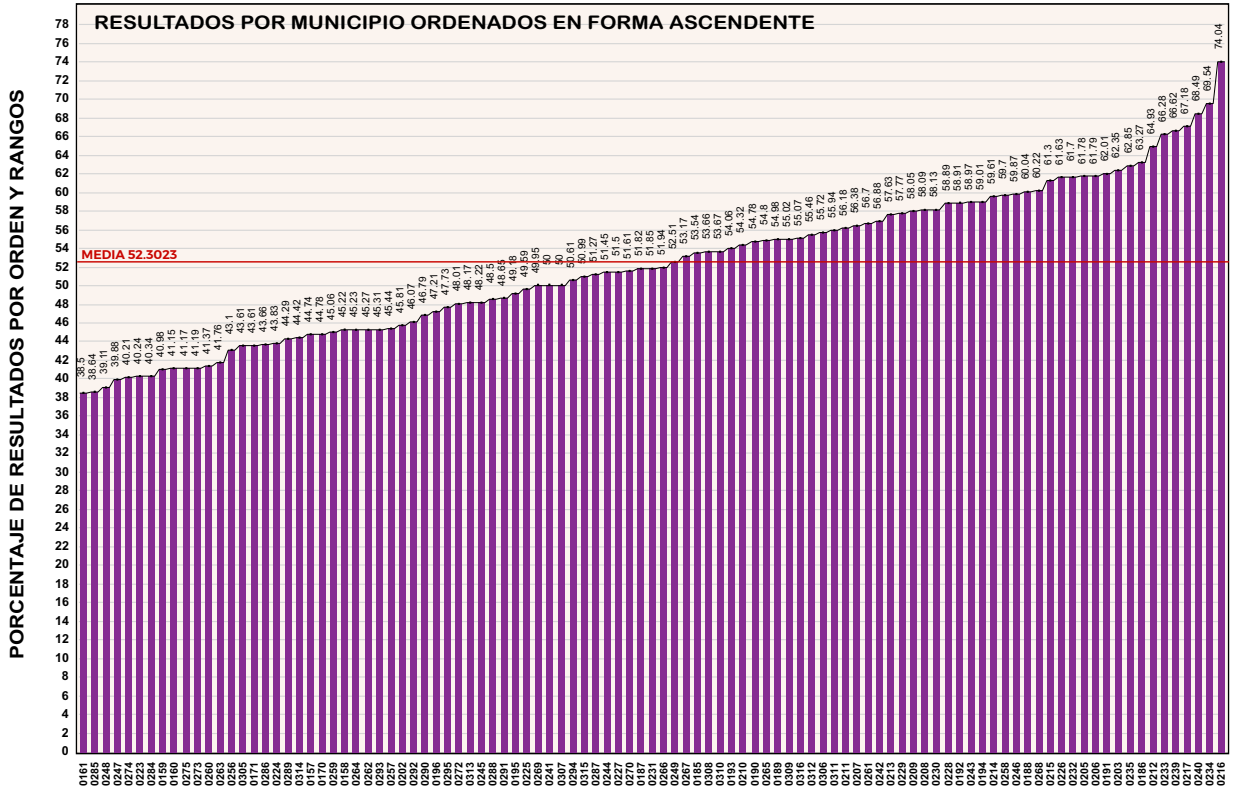

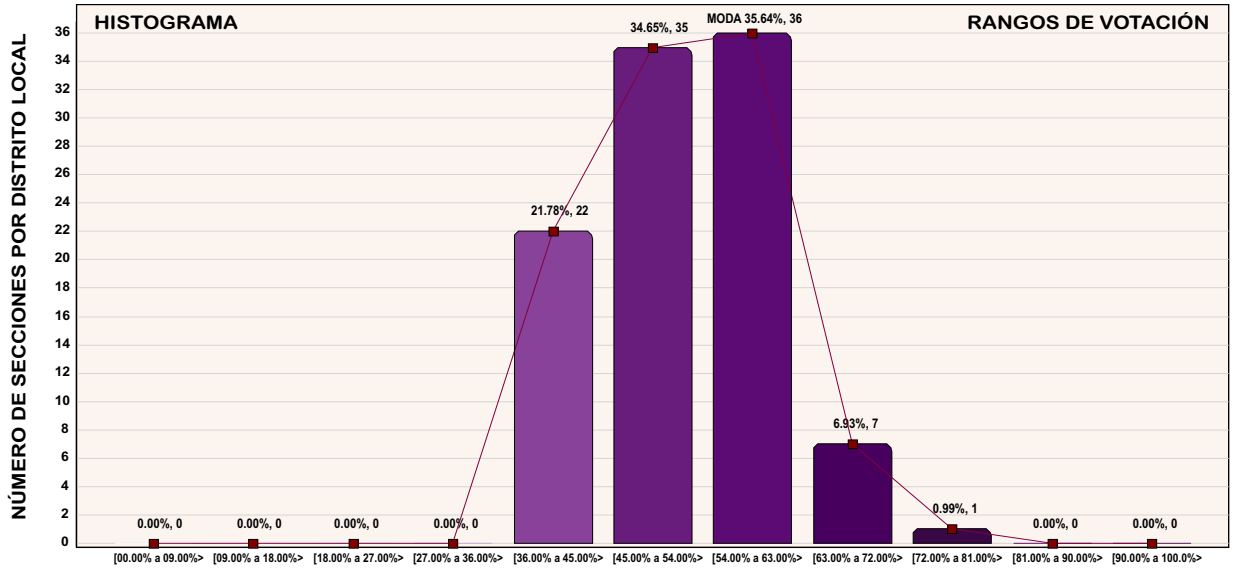

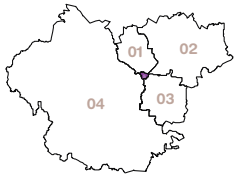

MUNICIPIO DE DURANGO

PROCESO ELECTORAL

DEL ESTADO DE DURANGO 2020 - 2021

ELECCIÓN DE DIPUTADOS

POR EL PRINCIPIO DE MAYORÍA RELATIVA

DTTO 05 CABECERA DURANGO

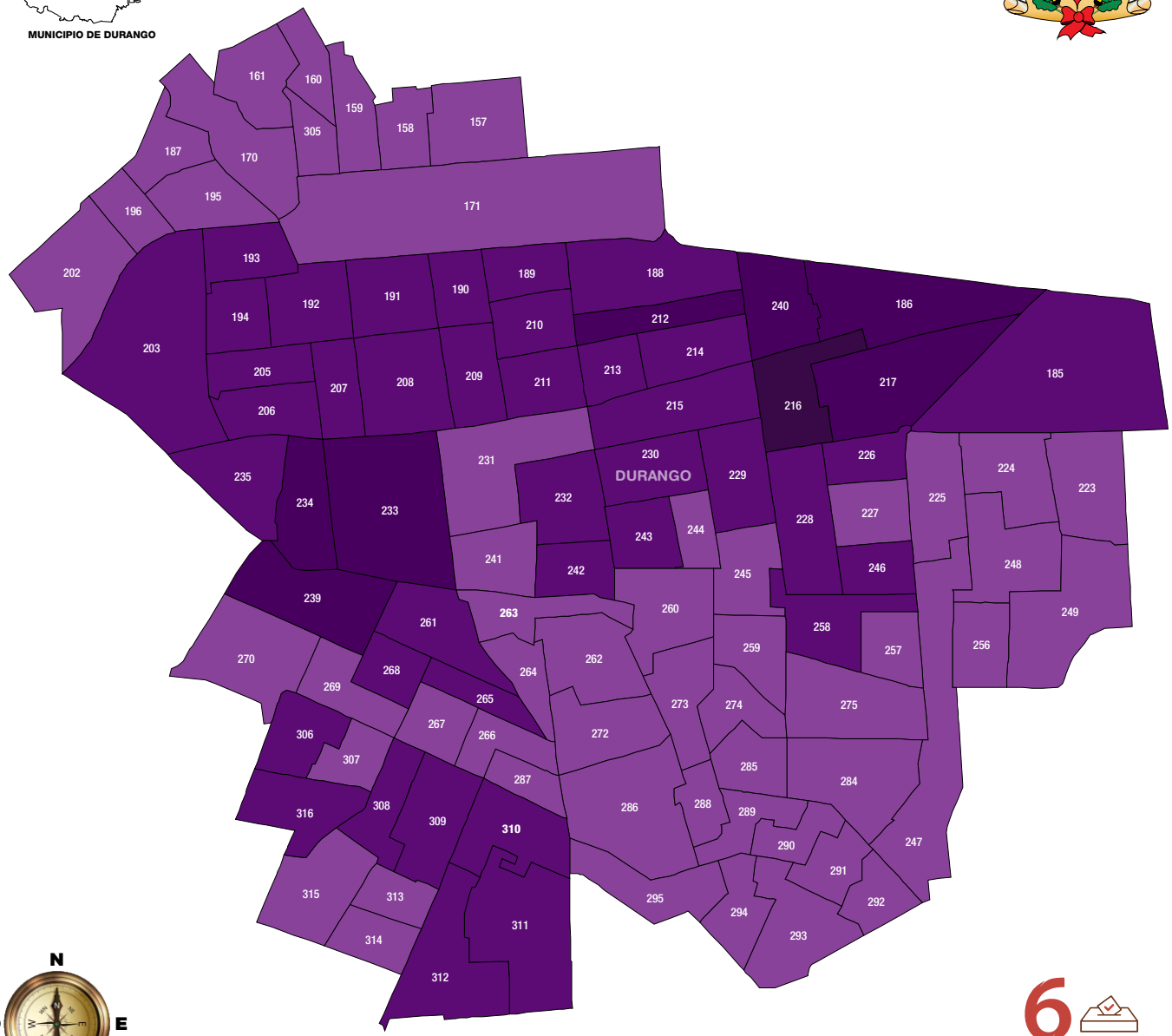



Participación Ciudadana
48,371 Electores, 50.26%

Abstención 47,861
Ciudadana(o)s, 49.74%

SECC.	P. CIUD.	SECC.	P. CIUD.	SECC.	P. CIUD.	SECC.	P. CIUD.
0161	38.50%	0293	45.31%	0249	52.51%	0243	58.97%
0285	38.64%	0257	45.44%	0267	53.17%	0194	59.01%
0248	39.11%	0202	45.81%	0185	53.54%	0214	59.61%
0247	39.88%	0292	46.07%	0308	53.66%	0258	59.70%
0274	40.21%	0290	46.79%	0310	53.67%	0246	59.87%
0223	40.24%	0196	47.21%	0193	54.06%	0188	60.04%
0284	40.34%	0295	47.73%	0210	54.32%	0268	60.22%
0159	40.98%	0272	48.01%	0190	54.78%	0215	61.30%
0160	41.15%	0313	48.17%	0265	54.80%	0226	61.63%
0275	41.17%	0245	48.22%	0189	54.98%	0232	61.70%
0273	41.19%	0288	48.50%	0309	55.02%	0205	61.78%
0260	41.37%	0291	48.65%	0316	55.07%	0206	61.79%
0263	41.76%	0195	49.18%	0312	55.46%	0191	62.01%
0256	43.10%	0225	49.59%	0306	55.72%	0203	62.35%
0305	43.61%	0269	49.95%	0311	55.94%	0235	62.85%
0171	43.61%	0241	50.00%	0211	56.18%	0186	63.27%
0286	43.66%	0307	50.00%	0207	56.38%	0212	64.93%
0224	43.83%	0294	50.61%	0261	56.70%	0233	66.28%
0289	44.29%	0315	50.99%	0242	56.88%	0239	66.62%
0314	44.42%	0287	51.27%	0213	57.63%	0217	67.18%
0157	44.74%	0244	51.45%	0229	57.77%	0240	68.49%
0170	44.78%	0227	51.50%	0209	58.05%	0234	69.54%
0259	45.06%	0270	51.61%	0208	58.09%	0216	74.04%
0158	45.22%	0187	51.82%	0230	58.13%		
0264	45.23%	0231	51.85%	0228	58.89%		
0262	45.27%	0266	51.94%	0192	58.91%		

LISTA NOMINAL DE ELECTORES
DIVIDIDO POR GRUPOS DE EDAD

MUJERES 53.41% HOMBRES 46.59%

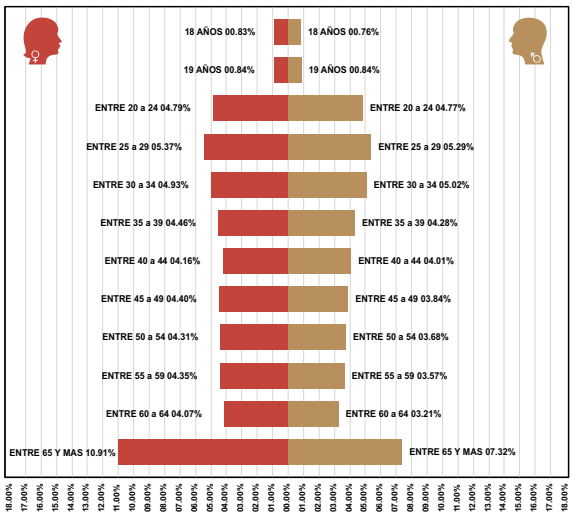

6 JUNIO 2021
ElPoderEsTuyo

PROCESO ELECTORAL

DEL ESTADO DE DURANGO 2020 - 2021

ELECCIÓN DEL PODER LEGISLATIVO

H. CONGRESO DEL ESTADO LXIX LEGISLATURA

2020 • • • 2021

DISTRITO 06
El Salto, Pueblo Nuevo

El Distrito 06 se encuentra ubicado en la parte suroeste del estado de Durango y colinda al norte con los municipios de Coneto de Comonfort, Nuevo Ideal, Otáez, Pánuco de Coronado, San Juan del Río, Santiago Papasquiaro y Tamazula. Al sur con el Estado de Nayarit. Al oriente colinda con el municipio de Mezquital del Distrito 15, con el municipio de Durango con los Distritos 01, 02 y 04 y finalmente al poniente colinda con el Estado de Sinaloa,

Características geográficas y demográficas

La cabecera distrital se asienta en la localidad de El Salto, del municipio de Pueblo Nuevo. Se compone de un total de 849 localidades y para fines electorales de 114 secciones y por un total de 3 municipios, que se enlistan a continuación:

- **Canatlán:** integrado por 37 secciones, de la 0001 a la 0010, 0012 a la 0017, 0019 al 0035 y de la 0037 a la 0040.
- **Pueblo Nuevo**: integrado por 44 secciones, de la 1015 a la 1061.
- **San Dimas:** integrado por 33 secciones: de 1098 a la 1100, 1102 a la 1104, 1106 a la 1110, 1112 a la 1118, 1120 a la 1122, 1125 a la 1128, 1130 a la 1132 y 1134 a la 1139.

N
O
E
S

01
CANATLÁN
02
SAN DIMAS
03
PUEBLO NUEVO

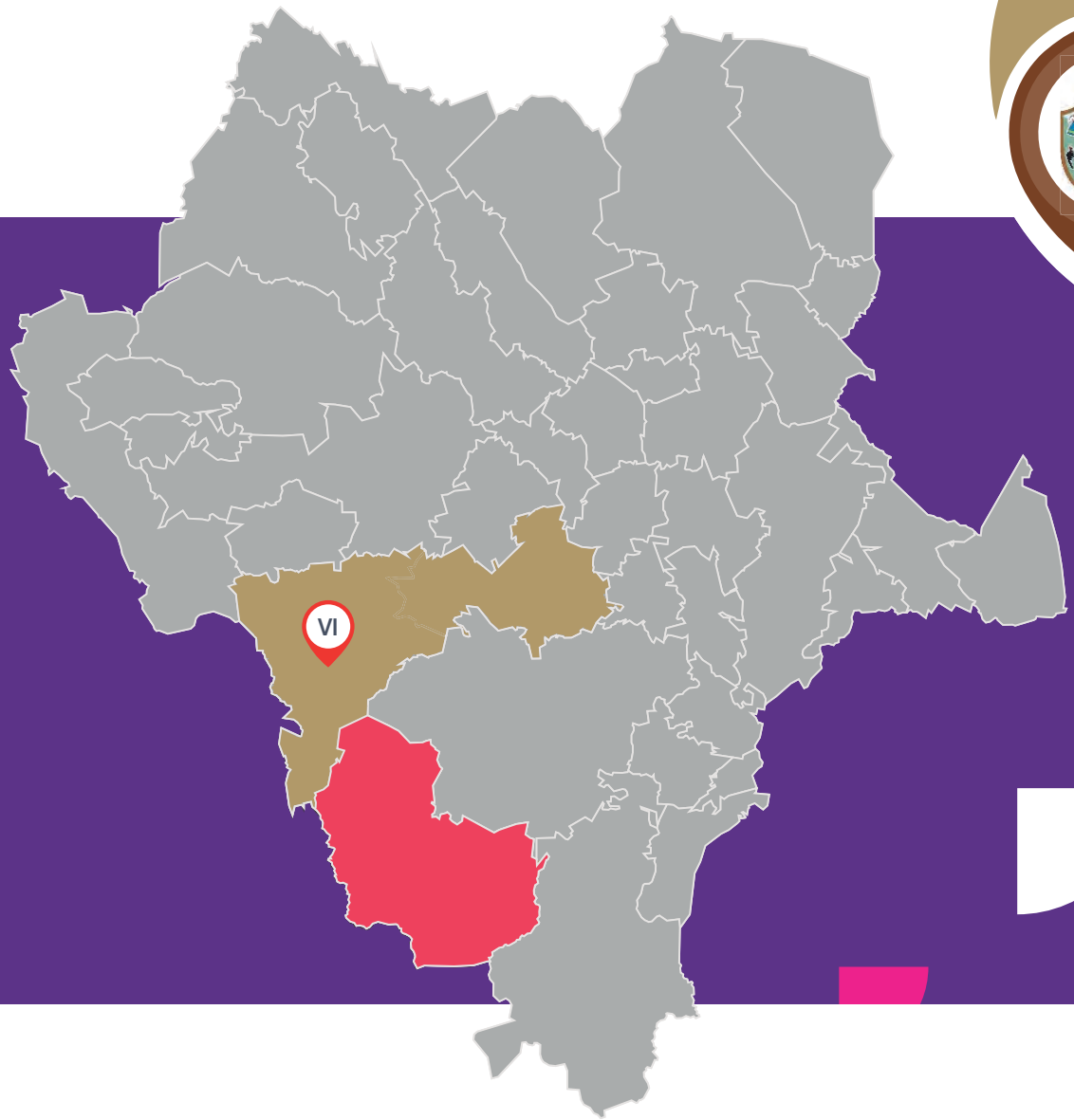
VI

Ubicación.

El inmueble que ocupó el Consejo Municipal cabecera de Distrito de Pueblo Nuevo, Durango, se ubicó en la Calle Juárez sin número, Col. Juárez atrás de la presidencia municipal. C.P. 34943, el Salto, Pueblo Nuevo, Durango.

Vista frontal del inmueble que ocupó el Consejo Municipal cabecera de Distrito 06 de El Salto, Pueblo Nuevo.

Fuente: Dirección de Organización Electoral del Instituto Electoral y de Participación Ciudadana del Estado de Durango.

A continuación, se presenta la información respecto a las casillas aprobadas e instaladas durante los procesos electorales locales realizados entre 2016 a 2021.

Casillas aprobadas e instaladas entre 2016 a 2021 para el Distrito Local 06 de Durango en la elección de Diputados.

Año	Total de Secciones	Tipo de Casilla*					Tipo de domicilio**				
		Total	B.	C.	S.	E.	Total	E.	O.P.	L.P.	P.
2016	125	168	118	38	3	9	165	152	7	2	7
2018	125	165	115	39	2	9	165	148	7	2	8
2021	114	166	114	42	2	8	166	146	7	5	8

*B: Básica, C: Contigua, S: Especial, E: Extraordinaria. **E. Escuela, O.P. Oficina Pública, L.P. Lugar Público, P Particular.
Fuente: Directorio de ubicación de casillas.

Gráfica 01. Secciones Electorales Distrito 06 separadas por Urbanas y no Urbanas.

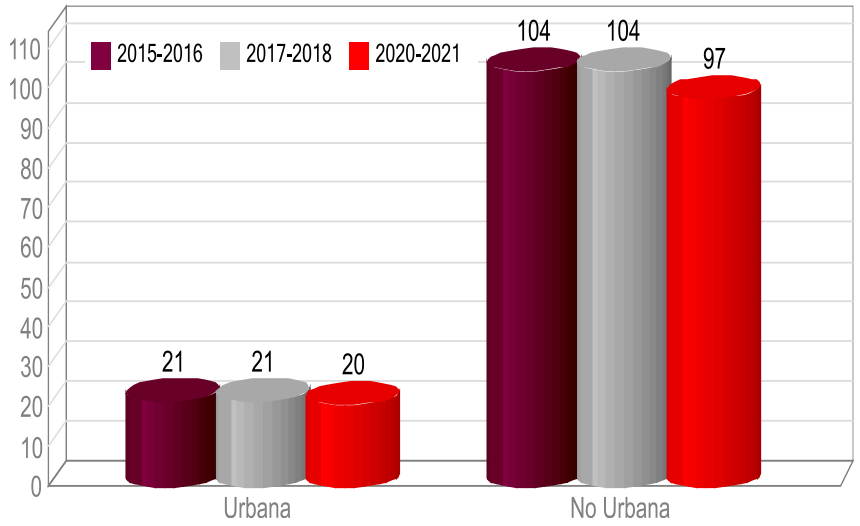

Fuente: Estadísticas Electorales de 2015 a 2021

Gráfica 02. Lista Nominal Distrito Electoral 06 separado por género.

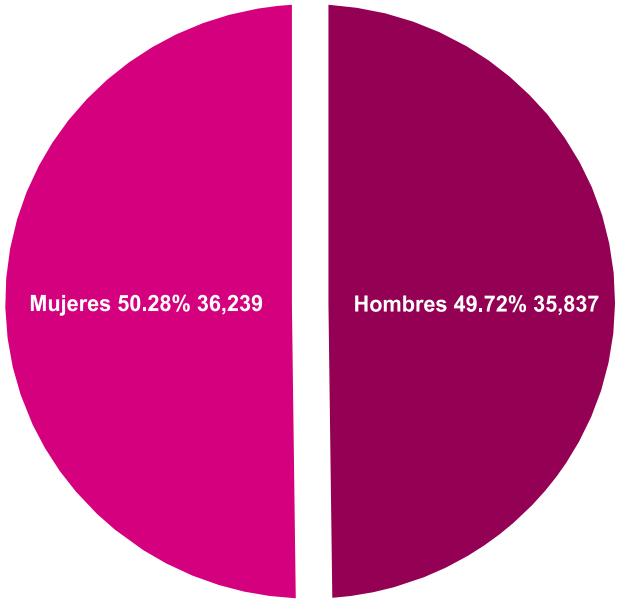

Gráfica 03. Principales tipos de vías de comunicación en territorio que comprende el Distrito 06.

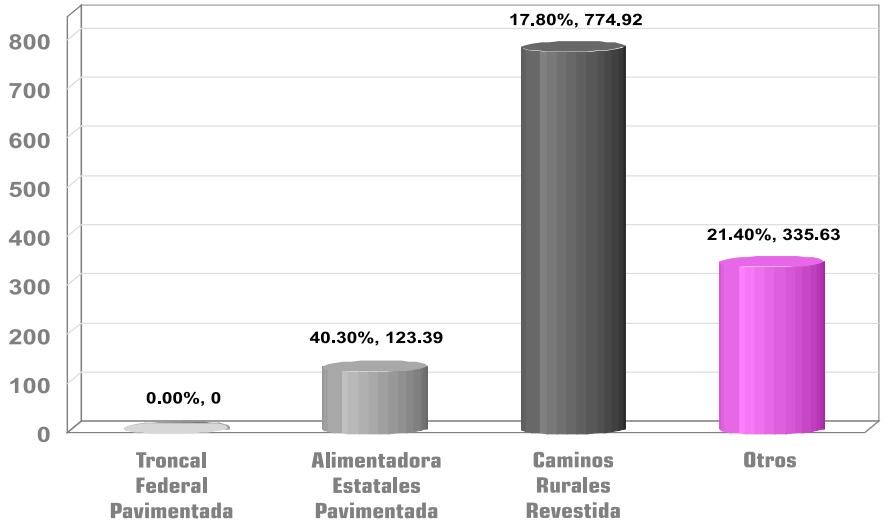

Fuente: INEGI. Información topográfica Digital Escala 1:250000SerieIII. SCT Durango, Mapa de comunicaciones y transportes 2011 Inédito.

Gráfica 04. Principales tipos de climas presentes en el territorio que comprende el Distrito 06.

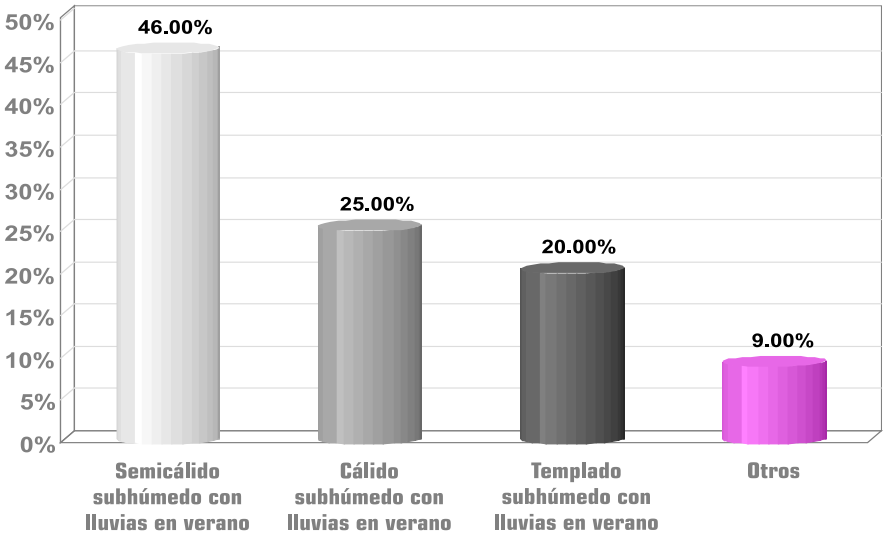

Fuente: INEGI, Continuo Nacional del conjunto de Datos Geográficos de la Carta de Climas Escala 1 000000 Serie I. Temperatura: INEGI, Fuente: Comisión Nacional del Agua, Registro de Temperaturas Inédito.

Gráfica 05. Principales tipos de terreno en el territorio que comprende el Distrito 06.

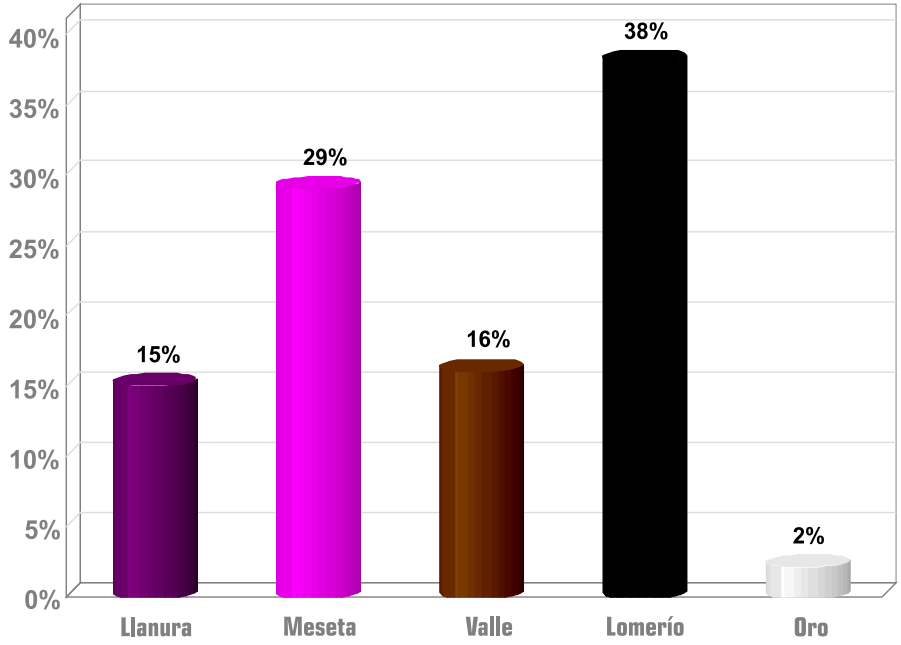

Fuente: INEGI, Continuo Nacional del Conjunto de Datos Geográficos Serie I.

Gráfico 06. Instalación de casillas entre el 2015 al 2021 en el Distrito 06 de Durango en la elección de Diputados.

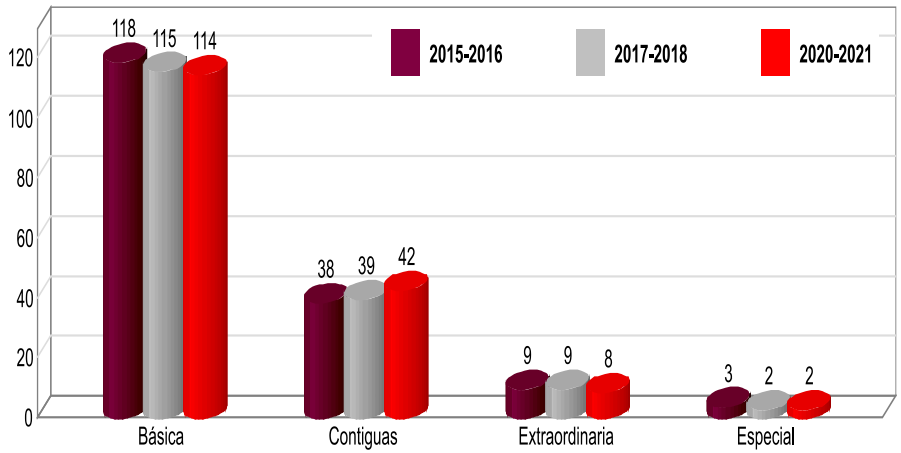

Fuente: Estadísticas Electorales de 2015 a 2021

Gráfico 07. Instalación de casillas 2015 a 2021 en el Distrito 06 de Durango en la elección de Diputados por tipo de domicilio.

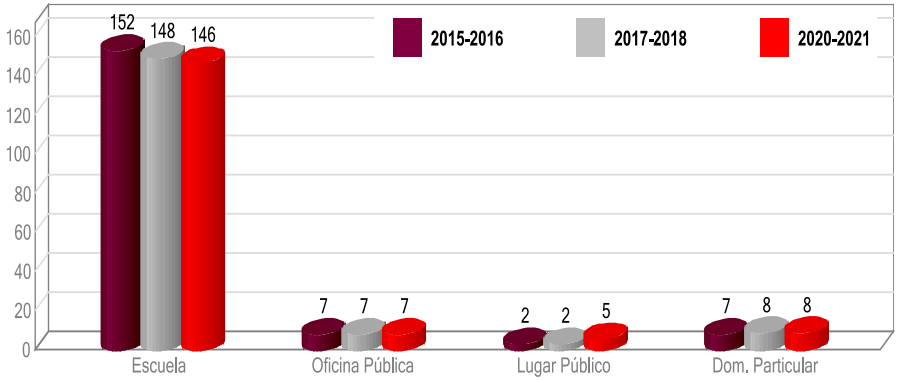

Fuente: Estadísticas Electorales de 2015 a 2021

Resultados de la votación 2015-2021 de la elección de Diputados.

A continuación, se presentan las candidaturas electas históricas de la votación ejercida por la ciudadanía en el Distrito 06 del Estado de Durango, por el cargo de Diputación de Mayoría Relativa.

Proceso Electoral	Partido Político	Diputada/Diputado Electo
2015-2016	PAN	Rosa Isela de la Rocha Nevárez
2017-2018	PT	Cinthya Leticia Martell Nevárez
2020-2021	PRI	José Ricardo López Pescador

Participación ciudadana.

A continuación, se presentan gráficas con base en la elección de Diputación en este 06 Distrito en el Estado de Durango, en la que se muestra la participación ciudadana alcanzada en este Distrito Electoral entre el 2015 a 2021.

Proceso Electoral	Padrón Electoral	Lista Nominal	Participación	Abstención
2015-2016	68,315	67,913	39,738	28,175
2017-2018	71,660	70,396	37,924	33,736
2020-2021	73,223	72,076	32,474	39,602

Gráfico 08. Lista Nominal y Padrón Electoral en los Procesos Electorales 2015, 2018 y 2021 .

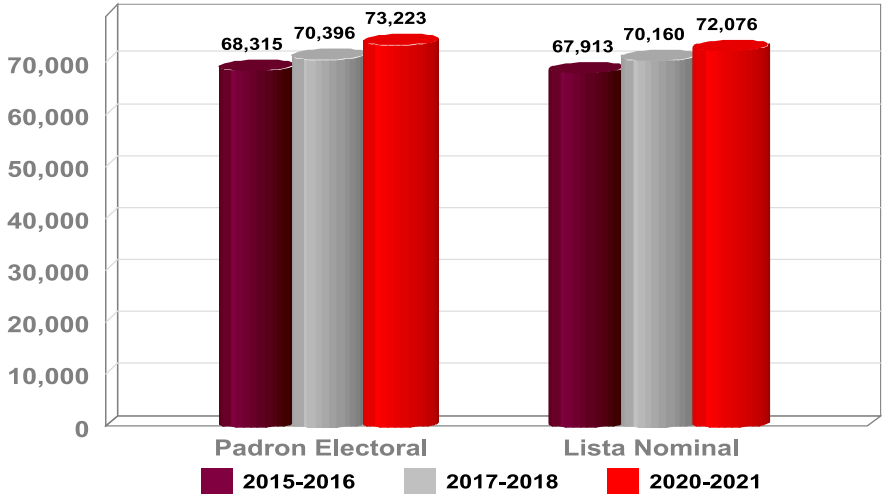

Fuente: Estadísticas Electorales Locales 2015 al 2021

Gráfica 09. Plano estatal con división distrital del estado de Durango.

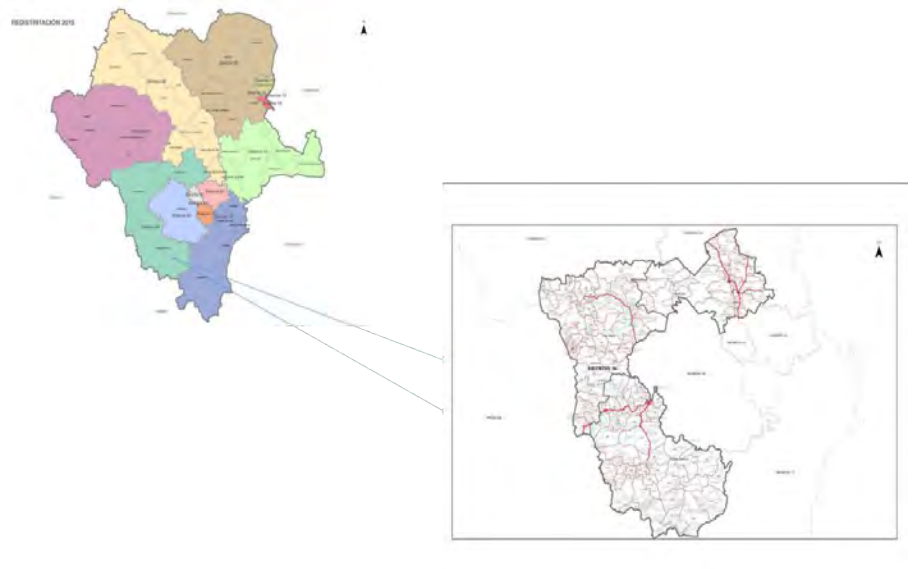

Fuente: Dirección Ejecutiva del Registro Federal de Electores del INE y Departamento de Cartografía del IEPC de Durango

Gráfico 10. Participación ciudadana en el Proceso Electoral 2015-2016.

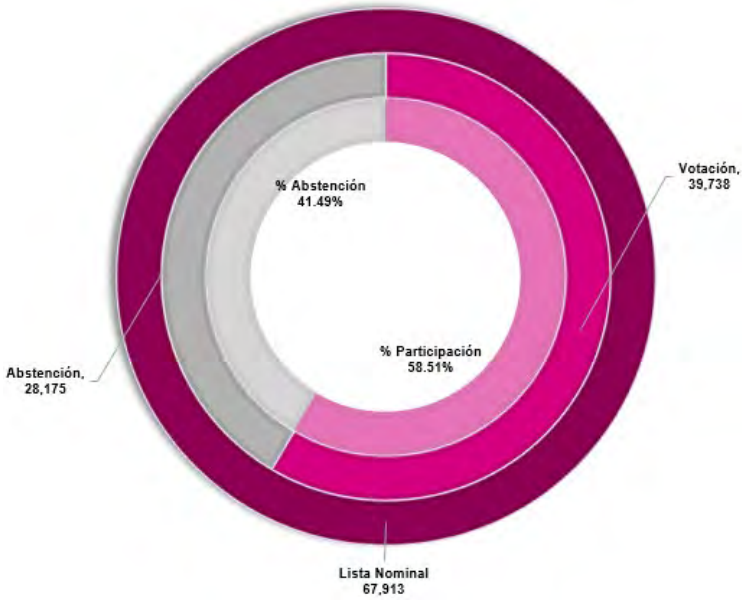

Fuente: Estadísticas Electorales Locales 2015-2016

Gráfico 11. Participación ciudadana en el Proceso Electoral 2017-2018.

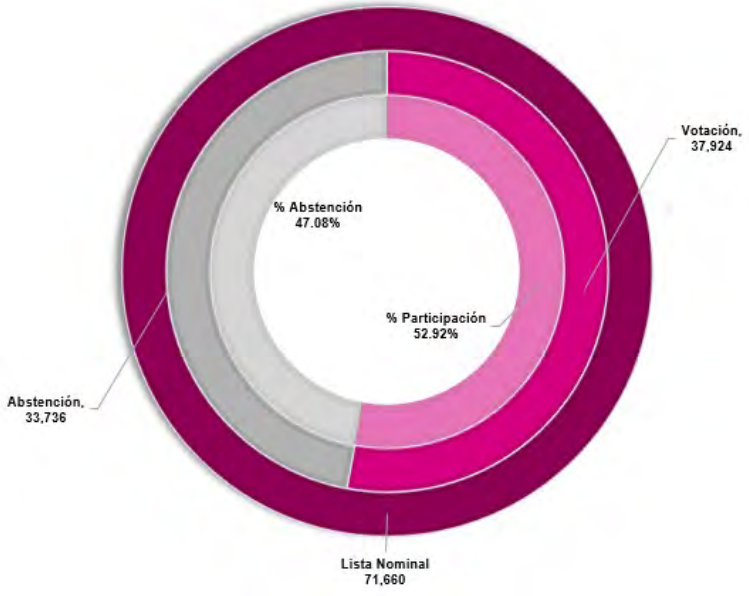

Fuente: Estadísticas Electorales Locales 2017-2018

Gráfico 12. Participación ciudadana en el Proceso Electoral 2020-2021.

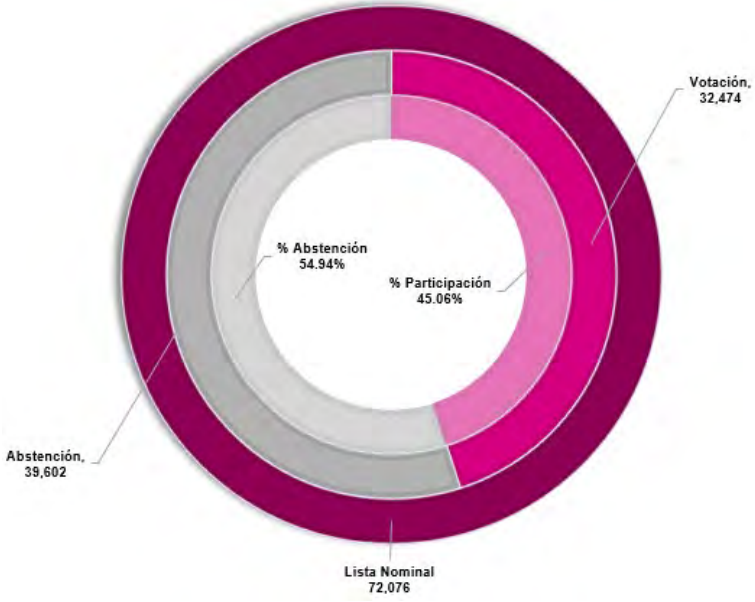

Fuente: Estadísticas Electorales Locales 2020-2021

IEPC DURANGO
INSTITUTO NACIONAL ELECTORAL
REGISTRO FEDERAL DE ELECTORES

SIMBOLOGÍA

LÍMITES
- ESTATAL
- DISTRITO ELECTORAL FEDERAL
- MUNICIPIO O AYUNTAMIENTO
- SECCIÓN

- MANCHA URBANA
- MANZANAS
- LOCALIDAD
- PAVIMENTADA
- HIDROLINEAS
- HIDROPOLIGONOS
- TERRACERIA

SECCIONES URBANAS	20
SECCIONES NO URBANAS	97
TOTAL DE SECCIONES	117

SECCIONES

MUNICIPIO DE CANATLÁN
0001, 0002, 0003, 0004, 0005, 0006, 0007, 0008, 0009, 0010, 0012, 0013, 0014, 0015, 0016, 0017, 0019, 0020, 0021, 0022, 0023, 0024, 0025, 0026, 0027, 0028, 0029, 0030, 0031, 0032, 0033, 0034, 0035, 0037, 0038, 0039 y 0040.

MUNICIPIO DE PUEBLO NUEVO
1015, 1016, 1017, 1018, 1019, 1020, 1021, 1022, 1023, 1024, 1025, 1026, 1027, 1028, 1029, 1030, 1031, 1032, 1033, 1034, 1035, 1036, 1037, 1038, 1039, 1040, 1041, 1042, 1043, 1044, 1045, 1046, 1047, 1048, 1049, 1050, 1051, 1052, 1053, 1054, 1055, 1058, 1060, 1061 y 1062.

MUNICIPIO DE SAN DIMAS
1098, 1099, 1100, 1102, 1103, 1104, 1106, 1107, 1108, 1109, 1110, 1111, 1112, 1114, 1115, 1116, 1117, 1118, 1120, 1121, 1122, 1125, 1126, 1127, 1128, 1130, 1131, 1132, 1133, 1134, 1135, 1136, 1137, 1138 y 1139.

CABECERAS
- CAPITAL DEL ESTADO
- IEPC DURANGO Y JUNTA LOCAL EJECUTIVA
- MUNICIPIO O AYUNTAMIENTO

UBICACIÓN DE LA ENTIDAD EN EL PAÍS

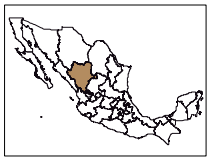

UBICACIÓN DEL DISTRITO EN LA ENTIDAD

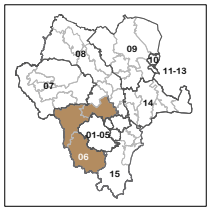

CLAVES GEOELECTORALES

DISTRITO ELECTORAL FEDERAL	00
MUNICIPIO O AYUNTAMIENTO	000
SECCIÓN	0000

PLANO DISTRITAL SECCIONAL

ULTIMA ACTUALIZACIÓN
FEBRERO 2021

IDENTIFICACIÓN ELECTORAL

ENTIDAD:	DURANGO 10
DISTRITO ELECTORAL FEDERAL:	01 y 03
TOTAL DE MUNICIPIOS:	03

MUNICIPIOS
CANATLÁN, PUEBLO NUEVO Y SAN DIMAS

6 JUNIO 2021
ElPoderEsTuyo

DISTRITO 06
DISTRITO ELECTORAL LOCAL
CABECERA PUEBLO NUEVO

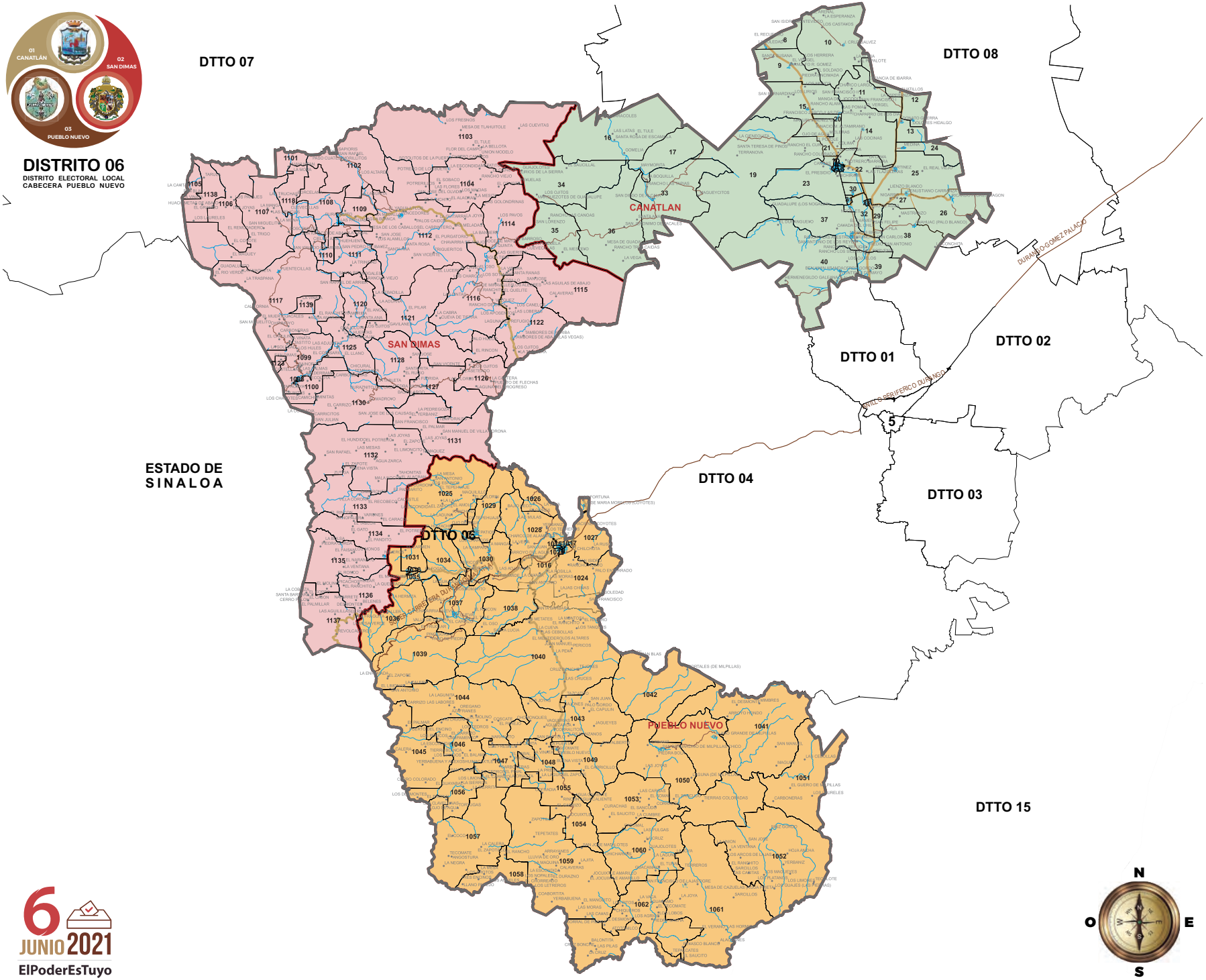

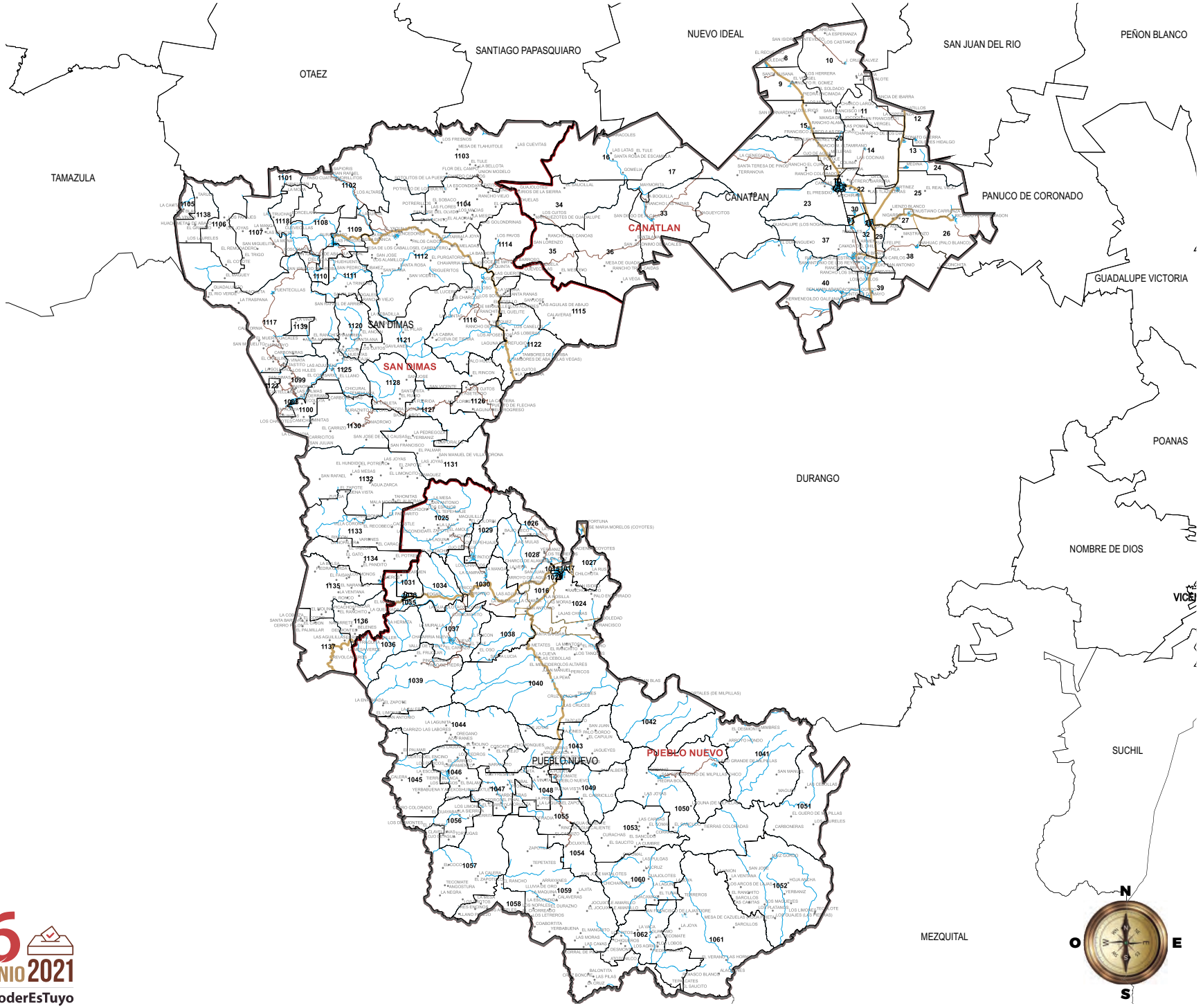

IEPC DURANGO

INSTITUTO NACIONAL ELECTORAL

REGISTRO FEDERAL DE ELECTORES

SIMBOLOGÍA

LÍMITES

- ESTATAL
- DISTRITO ELECTORAL FEDERAL
- MUNICIPIO O AYUNTAMIENTO
- SECCIÓN

- MANCHA URBANA
- MANZANAS
- LOCALIDAD
- PAVIMENTADA
- HIDROLINEAS
- HIDROPOLIGONOS
- TERRACERIA

SECCIONES URBANAS	20
SECCIONES NO URBANAS	97
TOTAL DE SECCIONES	117

SECCIONES

MUNICIPIO DE CANATLÁN

0001, 0002, 0003, 0004, 0005, 0006, 0007, 0008, 0009, 0010, 0012, 0013, 0014, 0015, 0016, 0017, 0019, 0020, 0021, 0022, 0023, 0024, 0025, 0026, 0027, 0028, 0029, 0030, 0031, 0032, 0033, 0034, 0035, 0037, 0038, 0039 y 0040.

MUNICIPIO DE PUEBLO NUEVO

1015, 1016, 1017, 1018, 1019, 1020, 1021, 1022, 1023, 1024, 1025, 1026, 1027, 1028, 1029, 1030, 1031, 1032, 1033, 1034, 1035, 1036, 1037, 1038, 1039, 1040, 1041, 1042, 1043, 1044, 1045, 1046, 1047, 1048, 1049, 1050, 1051, 1052, 1053, 1054, 1055, 1058, 1060, 1061 y 1062.

MUNICIPIO DE SAN DIMAS

1098, 1099, 1100, 1102, 1103, 1104, 1106, 1107, 1108, 1109, 1110, 1111, 1112, 1114, 1115, 1116, 1117, 1118, 1120, 1121, 1122, 1125, 1126, 1127, 1128, 1130, 1131, 1132, 1133, 1134, 1135, 1136, 1137, 1138 y 1139.

CABECERAS

- CAPITAL DEL ESTADO
- IEPC DURANGO Y JUNTA LOCAL EJECUTIVA
- MUNICIPIO O AYUNTAMIENTO

UBICACIÓN DE LA ENTIDAD EN EL PAÍS

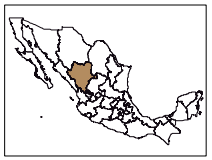

UBICACIÓN DEL DISTRITO EN LA ENTIDAD

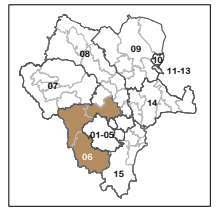

CLAVES GEOELECTORALES

DISTRITO ELECTORAL FEDERAL	00
MUNICIPIO O AYUNTAMIENTO	000
SECCIÓN	0000

PLANO DISTRITAL SECCIONAL

ULTIMA ACTUALIZACIÓN
FEBRERO 2021

IDENTIFICACIÓN ELECTORAL

ENTIDAD:	DURANGO 10
DISTRITO ELECTORAL FEDERAL:	01 y 03
TOTAL DE MUNICIPIOS:	03

MUNICIPIOS

CANATLÁN, PUEBLO NUEVO Y SAN DIMAS

6 JUNIO 2021
ElPoderEsTuyo

IEPC DURANGO

ELECCIÓN DE DIPUTADOS POR EL PRINCIPIO DE MAYORIA RELATIVA

RESULTADOS POR PARTIDOS POLÍTICOS Y COALICIONES ELECTORALES

SISTEMA DE CÓMPUTOS DEL PROCESO ORDINARIO 2020 - 2021

6 JUNIO 2021 ElPoderEsTuyo

DISTRITO 06 CABECERA PUEBLO NUEVO

RESULTADOS DE LOS PARTIDOS POLÍTICOS Y COALICIONES ELECTORALES POR CASILLA

NÚMERO	SECCIÓN	CASILLA	DIFERENCIA ENTRE 1° Y 2° LUGAR	PAN	PRI	PRD	PT	PVEM	MC	PD	MORENA	PES	RSP	F. POR MÉXICO	Combinación coalición "Va por Durango" PAN-PRI-PRD	Combinación coalición "Va por Durango" PAN PRI	Combinación coalición "Va por Durango" PAN PRD	Combinación coalición "Va por Durango" PRI PRD	VA POR DURANGO	Combinación MORENA PT	JUNTOS HAREMOS HISTORIA	NO REG	NULOS	VOTACIÓN TOTAL EMITIDA	LISTA NOMINAL	PARTICIPACIÓN CIUDADANA
1	0001	B1	43	71	64	8	11	105	1	0	52	2	5	6	3	2	0	0	148	0	63	1	4	335	630	53.17%
MUN 01	0001	1	43	71	64	8	11	105	1	0	52	2	5		3	2	0	0	148	0	63	1	4	335	630	53.17%
2	0002	B1	39	55	41	2	4	62	1	0	42	0	2	0	0	2	0	1	101	0	46	0	9	221	402	54.98%
3	0002	C1	69	73	46	3	3	56	2	0	37	0	4	2	2	0	1	0	125	2	42	0	7	238	402	59.20%
MUN 01	0002	2	108	128	87	5	7	118	3	0	79	0	6		2	2	1	1	226	2	88	0	16	459	804	57.09%
4	0003	B1	43	84	54	13	14	112	4	0	72	1	6	3	2	2	0	0	155	2	88	1	7	377	705	53.48%
5	0003	C1	40	85	51	7	24	102	4	1	76	1	4	3	2	1	0	0	146	6	106	1	8	376	705	53.33%
6	0003	C2	50	75	52	20	10	100	7	1	72	0	8	5	2	1	0	0	150	4	86	2	6	365	705	51.77%
MUN 01	0003	3	137	244	157	40	48	314	15	2	220	2	18	11	6	4	0	0	451	12	280	4	21	1,118	2,115	52.86%
7	0004	B1	52	69	56	6	11	85	4	1	47	2	5	4	6	0	0	0	137	2	60	0	7	305	671	45.45%
8	0004	C1	49	69	44	5	9	74	2	1	47	3	12	0	3	2	0	0	123	0	56	0	14	285	670	42.54%
MUN 01	0004	2	101	138	100	11	20	159	6	2	94	5	17	4	9	2	0	0	260	2	116	0	21	590	1,341	44.00%
9	0005	B1	30	54	51	9	15	86	5	0	52	1	1	4	1	0	1	0	116	2	69	0	4	286	585	48.89%
10	0005	C1	77	80	60	6	7	74	5	1	48	0	12	0	2	2	1	0	151	1	56	0	5	304	584	52.05%
MUN 01	0005	2	107	134	111	15	22	160	10	1	100	1	13	4	3	2	2	0	267	3	125	0	9	590	1,169	50.47%
11	0006	B1	12	55	41	16	18	103	8	3	38	1	7	3	0	1	2	0	115	1	57	1	6	304	565	53.81%
12	0006	C1	17	60	38	7	10	97	12	1	37	2	5	1	1	8	0	0	114	0	47	0	7	286	565	50.62%
13	0006	C2	13	54	34	10	11	86	7	1	46	1	3	10	1	0	0	0	99	0	57	1	12	277	564	49.11%
MUN 01	0006	3	42	169	113	33	39	286	27	5	121	4	15	14	2	9	2	0	328	1	161	2	25	867	1,694	51.18%
14	0007	B1	36	93	37	5	13	103	5	0	62	0	0	7	4	0	0	0	139	2	77	0	7	338	741	45.61%
MUN 01	0007	1	36	93	37	5	13	103	5	0	62	0	0		4	0	0	0	139	2	77	0	7	338	741	45.61%
15	0008	B1	99	84	84	3	3	81	9	2	48	1	4	2	3	6	0	0	180	2	53	0	12	344	731	47.06%
MUN 01	0008	1	99	84	84	3	3	81	9	2	48	1	4		3	6	0	0	180	2	53	0	12	344	731	47.06%
16	0009	B1	71	47	102	4	4	86	7	1	73	1	5	1	0	4	0	0	157	1	78	0	14	350	651	53.76%
MUN 01	0009	1	71	47	102	4	4	86	7	1	73	1	5		0	4	0	0	157	1	78	0	14	350	651	53.76%
17	0010	B1	87	64	30	0	0	10	2	0	6	0	0	0	0	3	0	0	97	0	6	0	3	118	191	61.78%
MUN 01	0010	1	87	64	30	0	0	10	2	0	6	0	0		0	3	0	0	97	0	6	0	3	118	191	61.78%
18	0012	B1	39	33	15	0	0	9	0	0	7	2	2	0	0	0	0	0	48	0	7	0	4	72	139	51.80%
MUN 01	0012	1	39	33	15	0	0	9	0	0	7	2	2		0	0	0	0	48	0	7	0	4	72	139	51.80%
19	0013	B1	94	128	62	3	6	101	13	1	34	1	3	0	0	2	0	0	195	0	40	0	9	363	705	51.49%
MUN 01	0013	1	94	128	62	3	6	101	13	1	34	1	3		0	2	0	0	195	0	40	0	9	363	705	51.49%
20	0014	B1	61	67	48	1	23	59	6	0	21	0	2	1	2	2	0	0	120	3	47	0	2	237	418	56.70%
MUN 01	0014	1	61	67	48	1	23	59	6	0	21	0	2		2	2	0	0	120	3	47	0	2	237	418	56.70%
21	0015	B1	26	87	44	6	14	115	8	5	44	3	5	1	1	3	0	0	141	0	58	0	2	338	721	46.88%
MUN 01	0015	1	26	87	44	6	14	115	8	5	44	3	5		1	3	0	0	141	0	58	0	2	338	721	46.88%
22	0016	B1	18	26	13	0	0	23	0	0	5	0	0	1	1	1	0	0	41	0	5	0	0	70	108	64.81%
23	0016	E1	10	34	5	0	0	29	0	0	0	0	0	5	0	0	0	0	39	0	0	0	0	73	131	55.73%
24	0016	E2	30	21	13	2	0	6	4	1	3	1	0	0	0	0	0	0	36	0	3	0	0	51	89	57.30%
MUN 01	0016	3	58	81	31	2	0	58	4	1	8	1	0		1	1	0	0	116	0	8	0	0	194	328	59.15%
25	0017	B1	47	52	12	0	1	19	1	0	1	0	0	0	0	2	0	0	66	0	2	0	2	90	160	56.25%
MUN 01	0017	1	47	52	12	0	1	19	1	0	1	0	0		0	2	0	0	66	0	2	0	2	90	160	56.25%
26	0019	B1	16	19	15	0	3	22	1	0	8	3	0	2	2	2	0	0	38	0	11	0	2	79	155	50.97%
MUN 01	0019	1	16	19	15	0	3	22	1	0	8	3	0		2	2	0	0	38	0	11	0	2	79	155	50.97%
27	0020	B1	22	25	24	4	8	24	1	0	23	1	2	0	1	0	0	0	54	1	32	1	4	119	248	47.98%
MUN 01	0020	1	22	25	24	4	8	24	1	0	23	1	2	0	1	0	0	0	54	1	32	1	4	119	248	47.98%
28	0021	B1	22	16	18	7	2	19	1	0	9	0	1	0	0	0	0	0	41	1	12	0	5	79	136	58.09%
MUN 01	0021	1	22	16	18	7	2	19	1	0	9	0	1		0	0	0	0	41	1	12	0	5	79	136	58.09%
29	0022	B1	44	81	41	2	2	81	2	1	30	0	1	0	0	1	0	0	125	1	33	0	5	248	507	48.92%
30	0022	C1	46	55	63	4	6	79	1	1	36	0	3	2	2	1	0	0	125	0	42	0	6	259	506	51.19%
MUN 01	0022	2	90	136	104	6	8	160	3	2	66	0	4		2	2	0	0	250	1	75	0	11	507	1,013	50.05%
31	0023	B1	12	55	41	7	10	116	6	1	23	1	7	13	1	0	0	0	104	0	33	0	7	288	600	48.00%
MUN 01	0023	1	12	55	41	7	10	116	6	1	23	1	7	13	1	0	0	0	104	0	33	0	7	288	600	48.00%
32	0024	B1	55	102	21	1	2	71	3	0	10	2	1	0	2	0	0	0	126	1	13	0	2	218	325	67.08%
MUN 01	0024	1	55	102	21	1	2	71	3	0	10	2	1		2	0	0	0	126	1	13	0	2	218	325	67.08%

ELECCIÓN DE DIPUTADOS POR EL PRINCIPIO DE MAYORIA RELATIVA

RESULTADOS POR PARTIDOS POLÍTICOS Y COALICIONES ELECTORALES

SISTEMA DE CÓMPUTOS DEL PROCESO ORDINARIO 2020 - 2021

6 JUNIO 2021 ElPoderEsTuyo

DISTRITO 06 CABECERA PUEBLO NUEVO

RESULTADOS DE LOS PARTIDOS POLÍTICOS Y COALICIONES ELECTORALES POR CASILLA

Combinación coalición "Va por Durango"

Combinación

NÚMERO	SECCIÓN	CASILLA	DIFERENCIA ENTRE 1° Y 2° LUGAR	PAN	PRI	PRD	PT	PVEM	MC	PD	MORENA	PES	RSP	F. POR MÉXICO	PAN-PRI-PRD	PAN PRI	PAN PRD	PRI PRD	VA POR DURANGO	MORENA PT	JUNTOS HAREMOS HISTORIA	NO REG	NULOS	VOTACIÓN TOTAL EMITIDA	LISTA NOMINAL	PARTICIPACIÓN CIUDADANA
33	0025	B1	33	101	32	3	6	105	5	1	48	1	2	0	1	1	0	0	138	1	55	0	4	311	656	47.41%
MUN 01	0025	1	33	101	32	3	6	105	5	1	48	1	2		1	1	0	0	138	1	55	0	4	311	656	47.41%
34	0026	B1	27	81	27	4	9	89	4	3	50	4	5	3	3	1	0	0	116	1	60	0	11	295	600	49.17%
35	0026	C1	62	119	37	3	11	100	3	0	27	1	8	2	1	2	0	0	162	2	40	0	7	323	600	53.83%
MUN 01	0026	2	89	200	64	7	20	189	7	3	77	5	13	5	4	3	0	0	278	3	100	0	18	618	1,200	51.50%
36	0027	B1	59	101	33	1	14	80	12	0	20	2	2	3	3	1	0	0	139	0	34	0	5	277	533	51.97%
37	0027	C1	85	87	48	2	5	67	3	0	26	3	2	2	10	5	0	0	152	0	31	0	7	267	532	50.19%
MUN 01	0027	2	144	188	81	3	19	147	15	0	46	5	4	5	13	6	0	0	291	0	65	0	12	544	1,065	51.08%
38	0028	B1	62	34	56	1	6	157	7	1	53	0	6	5	3	1	0	0	95	3	62	0	8	341	612	55.72%
MUN 01	0028	1	62	34	56	1	6	157	7	1	53	0	6		3	1	0	0	95	3	62	0	8	341	612	55.72%
39	0029	B1	55	15	36	3	8	116	1	2	51	0	4	5	3	0	0	0	57	2	61	0	4	250	472	52.97%
40	0029	C1	27	15	45	1	10	92	7	0	51	0	2	8	3	1	0	0	65	2	63	0	8	245	471	52.02%
41	0029	S1	2	5	5	1	2	13	0	0	6	0	2	0	0	0	0	0	11	1	9	0	1	36	0	3.45%
MUN 01	0029	3	88	35	86	5	20	221	8	2	108	0	8	13	6	1	0	0	133	5	133	0	13	531	943	56.31%
42	0030	B1	34	72	36	4	8	82	5	1	45	1	3	2	3	1	0	0	116	1	54	0	7	271	512	52.93%
43	0030	C1	6	70	26	2	6	107	4	0	60	2	3	0	0	3	0	0	101	0	66	0	4	287	512	56.05%
MUN 01	0030	2	28	142	62	6	14	189	9	1	105	3	6	2	3	4	0	0	217	1	120	0	11	558	1,024	54.49%
44	0031	B1	68	141	32	10	13	124	10	0	50	2	6	1	2	7	0	0	192	0	63	0	12	410	745	55.03%
MUN 01	0031	1	68	141	32	10	13	124	10	0	50	2	6		2	7	0	0	192	0	63	0	12	410	745	55.03%
45	0032	B1	19	81	23	4	6	90	1	2	22	0	2	1	0	1	0	0	109	1	29	0	5	239	376	63.56%
MUN 01	0032	1	19	81	23	4	6	90	1	2	22	0	2		0	1	0	0	109	1	29	0	5	239	376	63.56%
46	0033	B1	31	27	18	0	7	77	2	0	6	0	1	2	0	0	1	0	46	0	13	0	0	141	216	65.28%
47	0033	E1	45	30	16	0	0	2	2	0	1	0	0	0	0	1	0	0	47	0	1	0	3	55	81	67.90%
MUN 01	0033	2	14	57	34	0	7	79	4	0	7	0	1		0	1	1	0	93	0	14	0	3	196	297	65.99%
48	0034	B1	1	33	16	0	0	50	6	1	4	0	0	3	0	0	0	0	49	0	4	0	0	113	222	50.90%
MUN 01	0034	1	1	33	16	0	0	50	6	1	4	0	0		0	0	0	0	49	0	4	0	0	113	222	50.90%
49	0035	B1	30	16	29	0	2	76	2	0	7	0	1	0	1	0	0	0	46	0	9	0	4	138	251	54.98%
MUN 01	0035	1	30	16	29	0	2	76	2	0	7	0	1		1	0	0	0	46	0	9	0	4	138	251	54.98%
50	0037	B1	29	28	48	4	6	109	0	1	38	0	1	3	0	0	0	0	80	3	47	0	3	244	505	48.32%
51	0037	C1	40	38	35	3	8	117	0	1	51	0	4	0	1	0	0	0	77	0	59	0	4	262	505	51.88%
MUN 01	0037	2	69	66	83	7	14	226	0	2	89	0	5		1	0	0	0	157	3	106	0	7	506	1,010	50.10%
52	0038	B1	75	102	64	0	7	101	5	0	18	2	5	0	5	5	0	0	176	4	29	0	9	327	650	50.31%
MUN 01	0038	1	75	102	64	0	7	101	5	0	18	2	5		5	5	0	0	176	4	29	0	9	327	650	50.31%
53	0039	B1	3	42	16	0	8	55	1	0	29	0	2	0	0	0	0	0	58	2	39	0	0	155	296	52.36%
MUN 01	0039	1	3	42	16	0	8	55	1	0	29	0	2		0	0	0	0	58	2	39	0	0	155	296	52.36%
54	0040	B1	128	106	59	0	5	40	4	22	29	1	0	0	2	1	0	0	168	2	36	0	6	277	531	52.17%
MUN 01	0040	1	128	106	59	0	5	40	4	22	29	1	0		2	1	0	0	168	2	36	0	6	277	531	52.17%
CANATLÁN	SEC.	CAS.	1,708	3,317	2,057	207	391	4,044	216	58	1,801	49	171	116	85	79	6	1	5,752	57	2,249	8	294	12,957	24,893	52.05%
	37	54	13.18%	25.60%	15.88%	1.60%	3.02%	31.21%	1.67%	0.45%	13.90%	0.38%	1.32%	0.90%	0.66%	0.61%	0.05%	0.01%	44.39%	0.44%	17.36%	0.06%	2.27%	100.00%		
55	1015	B1	65	33	102	11	7	4	7	0	77	2	1	4	2	3	0	0	151	2	86	0	12	267	667	40.03%
56	1015	C1	43	27	90	17	8	15	2	0	81	4	0	2	2	0	0	0	136	4	93	0	12	264	666	39.64%
57	1015	C2	54	40	81	11	7	3	9	1	74	4	3	0	1	1	1	0	135	0	81	0	9	245	666	36.79%
58	1015	S1	28	36	76	6	7	6	9	2	84	4	1	3	1	1	0	0	120	1	92	0	8	245	0	23.51%
MUN 24	1015	4	190	136	349	45	29	28	27	3	316	14	5	9	6	5	1	0	542	7	352	0	41	1,021	1,999	51.08%
59	1016	B1	52	28	62	8	2	5	10	0	42	1	4	1	0	0	0	0	98	2	46	0	4	169	557	30.34%
60	1016	C1	34	22	67	9	8	11	7	0	60	0	2	3	2	2	0	1	103	1	69	0	5	200	556	35.97%
MUN 24	1016	2	86	50	129	17	10	16	17	0	102	1	6	4	2	2	0	1	201	3	115	0	9	369	1,113	33.15%
61	1017	B1	43	41	79	6	3	15	8	0	86	3	5	3	3	3	0	0	132	0	89	0	9	264	639	41.31%
62	1017	C1	51	26	79	6	3	22	6	3	61	2	2	3	3	2	0	0	116	1	65	0	5	224	639	35.05%
63	1017	C2	66	43	77	7	3	25	8	1	60	2	2	4	0	1	2	0	130	1	64	0	11	247	638	38.71%
MUN 24	1017	3	160	110	235	19	9	62	22	4	207	7	9	10	6	6	2	0	378	2	218	0	25	735	1,916	38.36%
64	1018	B1	75	57	86	11	1	11	18	0	85	7	0	5	7	2	0	0	163	2	88	1	8	301	661	45.54%
65	1018	C1	59	60	82	8	2	16	7	2	96	6	2	4	5	1	1	0	157	0	98	0	5	297	661	44.93%
MUN 24	1018	2	134	117	168	19	3	27	25	2	181	13	2	9	12	3	1	0	320	2	186	1	13	598	1,322	45.23%

IEPC DURANGO

ELECCIÓN DE DIPUTADOS POR EL PRINCIPIO DE MAYORIA RELATIVA

RESULTADOS POR PARTIDOS POLÍTICOS Y COALICIONES ELECTORALES

SISTEMA DE CÓMPUTOS DEL PROCESO ORDINARIO 2020 - 2021

6 JUNIO 2021 ElPoderEsTuyo

DISTRITO 06 CABECERA PUEBLO NUEVO

RESULTADOS DE LOS PARTIDOS POLÍTICOS Y COALICIONES ELECTORALES POR CASILLA

NÚMERO	SECCIÓN	CASILLA	DIFERENCIA ENTRE 1° Y 2° LUGAR	PAN	PRI	PRD	PT	PVEM	MC	PD	MORENA	PES	RSP	F. POR MÉXICO	Combinación coalición "Va por Durango" PAN-PRI-PRD	Combinación coalición "Va por Durango" PAN PRI	Combinación coalición "Va por Durango" PAN PRD	Combinación coalición "Va por Durango" PRI PRD	VA POR DURANGO	Combinación MORENA PT	JUNTOS HAREMOS HISTORIA	NO REG	NULOS	VOTACIÓN TOTAL EMITIDA	LISTA NOMINAL	PARTICIPACIÓN CIUDADANA
66	1019	B1	27	31	82	9	5	12	8	2	93	2	2	1	2	1	0	0	125	0	98	0	11	261	700	37.29%
67	1019	C1	37	39	80	14	10	11	13	0	84	4	1	0	0	0	0	0	133	2	96	0	7	265	699	37.91%
68	1019	C2	31	33	79	10	7	10	10	0	85	1	0	0	2	1	0	0	125	2	94	0	10	250	699	35.77%
MUN 24	1019	3	95	103	241	33	22	33	31	2	262	7	3	1	4	2	0	0	383	4	288	0	28	776	2,098	36.99%
69	1020	B1	99	52	112	13	3	8	6	1	75	5	5	4	0	0	0	0	177	0	78	0	7	291	730	39.86%
70	1020	C1	54	38	90	5	0	11	13	4	86	2	3	9	3	5	0	0	141	1	87	0	7	277	730	37.95%
MUN 24	1020	2	153	90	202	18	3	19	19	5	161	7	8	13	3	5	0	0	318	1	165	0	14	568	1,460	38.90%
71	1021	B1	41	44	63	12	1	13	9	1	80	3	0	5	3	2	0	1	125	3	84	1	8	249	600	41.50%
72	1021	C1	26	25	63	7	3	12	10	1	65	9	1	4	0	1	0	0	96	2	70	1	4	208	600	34.67%
73	1021	C2	11	38	55	8	4	16	15	0	87	3	3	3	0	2	0	0	103	1	92	0	9	244	599	40.73%
MUN 24	1021	3	78	107	181	27	8	41	34	2	232	15	4	12	3	5	0	1	324	6	246	2	21	701	1,799	38.97%
74	1022	B1	40	29	64	8	0	10	10	0	63	1	1	0	1	2	0	0	104	1	64	0	5	195	494	39.47%
75	1022	C1	33	22	83	6	2	6	10	0	79	6	2	1	1	2	0	0	114	0	81	0	5	225	493	45.64%
MUN 24	1022	2	73	51	147	14	2	16	20	0	142	7	3	1	2	4	0	0	218	1	145	0	10	420	987	42.55%
76	1023	B1	25	40	71	12	4	11	7	0	97	5	3	0	2	2	0	0	127	1	102	0	4	259	658	39.36%
77	1023	C1	13	38	55	10	4	10	14	1	91	4	2	4	4	2	0	0	109	1	96	0	5	245	658	37.23%
78	1023	C2	41	51	63	13	3	9	11	0	88	4	4	1	3	2	0	0	132	0	91	0	5	257	658	39.06%
MUN 24	1023	3	79	129	189	35	11	30	32	1	276	13	9	5	9	6	0	0	368	2	289	0	14	761	1,974	38.55%
79	1024	B1	65	51	67	10	3	17	10	0	61	3	5	3	1	2	0	0	131	2	66	0	6	241	613	39.31%
80	1024	C1	46	50	46	11	6	9	8	0	65	5	4	2	1	8	1	0	117	0	71	0	5	221	613	36.05%
81	1024	C2	38	42	53	9	2	6	6	1	66	3	2	3	1	1	0	0	106	0	68	0	3	198	613	32.30%
82	1024	C3	39	35	59	6	0	7	8	2	63	6	2	3	5	0	0	1	106	4	67	0	6	207	612	33.82%
83	1024	C4	33	29	65	11	7	9	9	0	67	2	2	5	2	0	0	0	107	0	74	0	2	210	612	34.31%
MUN 24	1024	5	221	207	290	47	18	48	41	3	322	19	15	16	10	11	1	1	567	6	346	0	22	1,077	3,063	35.16%
84	1025	B1	54	6	84	1	1	4	10	1	41	0	1	0	3	3	0	0	97	1	43	0	4	160	485	32.99%
MUN 24	1025	1	54	6	84	1	1	4	10	1	41	0	1	0	3	3	0	0	97	1	43	0	4	160	485	32.99%
85	1026	B1	39	4	44	1	1	3	2	0	10	2	6	0	1	0	0	0	50	0	11	0	1	75	145	51.72%
MUN 24	1026	1	39	4	44	1	1	3	2	0	10	2	6	0	1	0	0	0	50	0	11	0	1	75	145	51.72%
86	1027	B1	65	56	70	3	9	12	7	1	55	4	1	7	3	3	0	0	135	6	70	0	4	241	663	36.35%
MUN 24	1027	1	65	56	70	3	9	12	7	1	55	4	1	7	3	3	0	0	135	6	70	0	4	241	663	36.35%
87	1028	B1	61	12	35	33	1	7	6	0	21	4	6	1	3	0	0	0	83	0	22	0	1	130	422	30.81%
88	1028	C1	48	12	46	10	0	7	4	1	26	1	3	1	4	2	1	1	76	2	28	0	5	126	422	29.86%
MUN 24	1028	2	109	24	81	43	1	14	10	1	47	5	9	2	7	2	1	1	159	2	50	0	6	256	844	30.33%
89	1029	B1	30	7	44	4	2	2	9	0	27	5	0	7	2	2	0	0	59	0	29	0	4	115	406	28.33%
90	1029	C1	21	6	49	4	2	3	6	0	38	3	0	0	0	2	0	0	61	0	40	0	3	116	405	28.64%
MUN 24	1029	2	51	13	93	8	4	5	15	0	65	8	0	7	2	4	0	0	120	0	69	0	7	231	811	28.48%
91	1030	B1	28	24	40	7	4	8	6	0	42	0	2	5	0	3	0	0	74	0	46	0	3	144	502	28.69%
MUN 24	1030	1	28	24	40	7	4	8	6	0	42	0	2	5	0	3	0	0	74	0	46	0	3	144	502	28.69%
92	1031	B1	43	15	43	8	1	8	1	0	28	1	1	0	2	4	0	0	72	0	29	0	8	120	363	33.06%
MUN 24	1031	1	43	15	43	8	1	8	1	0	28	1	1	0	2	4	0	0	72	0	29	0	8	120	363	33.06%
93	1032	B1	41	16	45	3	2	2	2	0	21	0	1	0	2	1	0	0	67	3	26	0	2	100	255	39.22%
MUN 24	1032	1	41	16	45	3	2	2	2	0	21	0	1	0	2	1	0	0	67	3	26	0	2	100	255	39.22%
94	1033	B1	27	16	46	2	1	3	1	0	37	1	2	1	2	0	0	0	66	1	39	0	2	115	406	28.33%
MUN 24	1033	1	27	16	46	2	1	3	1	0	37	1	2	1	2	0	0	0	66	1	39	0	2	115	406	28.33%
95	1034	B1	108	19	122	12	3	5	6	1	46	1	2	1	1	3	0	0	157	0	49	0	5	227	636	35.69%
MUN 24	1034	1	108	19	122	12	3	5	6	1	46	1	2	1	1	3	0	0	157	0	49	0	5	227	636	35.69%
96	1035	B1	50	33	53	4	1	4	2	0	40	1	0	3	0	2	0	0	92	1	42	0	2	146	368	39.67%
MUN 24	1035	1	50	33	53	4	1	4	2	0	40	1	0	3	0	2	0	0	92	1	42	0	2	146	368	39.67%
97	1036	B1	29	5	32	0	1	1	0	0	7	0	0	0	0	0	0	0	37	0	8	0	3	49	98	50.00%
MUN 24	1036	1	29	5	32	0	1	1	0	0	7	0	0		0	0	0	0	37	0	8	0	3	49	98	50.00%
98	1037	B1	7	0	0	0	0	0	2	1	0	1	5	0	68	0	0	0	68	75	75	0	3	155	402	38.56%
99	1037	C1	16	16	46	0	3	6	2	3	74	1	3	1	1	0	0	0	63	2	79	0	9	167	402	41.54%
MUN 24	1037	2	23	16	46	0	3	6	4	4	74	2	8	1	69	0	0	0	131	77	154	0	12	322	804	40.05%
100	1038	B1	10	10	46	0	2	2	1	0	65	1	1	0	0	1	0	0	57	0	67	0	2	131	255	51.37%
MUN 24	1038	1	10	10	46	0	2	2	1	0	65	1	1	0	0	1	0	0	57	0	67	0	2	131	255	51.37%

ELECCIÓN DE DIPUTADOS POR EL PRINCIPIO DE MAYORIA RELATIVA

RESULTADOS POR PARTIDOS POLÍTICOS Y COALICIONES ELECTORALES

SISTEMA DE CÓMPUTOS DEL PROCESO ORDINARIO 2020 - 2021

6 JUNIO 2021 ElPoderEsTuyo

DISTRITO 06 CABECERA PUEBLO NUEVO

RESULTADOS DE LOS PARTIDOS POLÍTICOS Y COALICIONES ELECTORALES POR CASILLA

NÚMERO	SECCIÓN	CASILLA	DIFERENCIA ENTRE 1° Y 2° LUGAR	PAN	PRI	PRD	PT	PVEM	MC	PD	MORENA	PES	RSP	F. POR MÉXICO	Combinación coalición "Va por Durango" PAN-PRI-PRD	Combinación coalición "Va por Durango" PAN PRI	Combinación coalición "Va por Durango" PAN PRD	Combinación coalición "Va por Durango" PRI PRD	VA POR DURANGO	Combinación PT morena	JUNTOS HAREMOS HISTORIA	NO REG	NULOS	VOTACIÓN TOTAL EMITIDA	LISTA NOMINAL	PARTICIPACIÓN CIUDADANA
101	1039	B1	35	2	23	0	3	1	4	1	57	0	1	1	0	0	0	0	25	0	60	0	4	97	297	32.66%
MUN 24	1039	1	35	2	23	0	3	1	4	1	57	0	1	1	0	0	0	0	25	0	60	0	4	97	297	32.66%
102	1040	B1	96	69	67	17	5	18	8	0	52	2	5	1	0	2	0	1	156	3	60	0	4	254	683	37.19%
MUN 24	1040	1	96	69	67	17	5	18	8	0	52	2	5	1	0	2	0	1	156	3	60	0	4	254	683	37.19%
103	1041	B1	18	7	50	0	0	1	3	0	41	1	0	0	1	1	0	0	59	0	41	0	2	107	239	44.77%
MUN 24	1041	1	18	7	50	0	0	1	3	0	41	1	0	0	1	1	0	0	59	0	41	0	2	107	239	44.77%
104	1042	B1	140	21	167	2	5	2	9	0	46	2	1	1	0	2	0	0	192	1	52	0	3	262	475	55.16%
MUN 24	1042	1	140	21	167	2	5	2	9	0	46	2	1	1	0	2	0	0	192	1	52	0	3	262	475	55.16%
105	1043	B1	12	6	41	3	0	0	0	0	62	1	2	2	1	0	0	0	51	1	63	0	2	121	210	57.62%
106	1043	E1	11	7	34	0	0	1	1	0	52	0	2	0	0	0	0	0	41	0	52	0	0	97	163	59.51%
MUN 24	1043	2	23	13	75	3	0	1	1	0	114	1	4	2	1	0	0	0	92	1	115	0	2	218	373	58.45%
107	1044	B1	101	58	113	0	1	5	1	4	69	1	4	0	0	0	0	0	171	0	70	0	5	261	562	46.44%
MUN 24	1044	1	101	58	113	0	1	5	1	4	69	1	4	0	0	0	0	0	171	0	70	0	5	261	562	46.44%
108	1045	B1	72	10	95	1	1	3	0	0	33	3	1	0	0	0	0	0	106	0	34	0	0	147	444	33.11%
MUN 24	1045	1	72	10	95	1	1	3	0	0	33	3	1	0	0	0	0	0	106	0	34	0	0	147	444	33.11%
109	1046	B1	61	8	62	2	4	6	2	1	130	2	7	3	0	1	0	0	73	0	134	0	6	234	472	49.58%
110	1046	C1	15	13	77	2	0	6	1	3	107	7	7	0	0	0	0	0	92	0	107	0	4	227	472	48.09%
MUN 24	1046	2	76	21	139	4	4	12	3	4	237	9	14	3	0	1	0	0	165	0	241	0	10	461	944	48.83%
111	1047	B1	174	15	194	13	3	5	3	0	47	0	3	0	1	0	1	0	224	0	50	0	5	290	741	39.14%
MUN 24	1047	1	174	15	194	13	3	5	3	0	47	0	3	0	1	0	1	0	224	0	50	0	5	290	741	39.14%
112	1048	B1	27	2	53	3	2	11	1	3	34	0	5	0	3	2	0	0	63	0	36	0	0	119	237	50.21%
MUN 24	1048	1	27	2	53	3	2	11	1	3	34	0	5		3	2	0	0	63	0	36	0	0	119	237	50.21%
113	1049	B1	9	39	36	1	1	1	1	0	85	5	2	0	0	1	0	0	77	0	86	0	10	182	414	43.96%
MUN 24	1049	1	9	39	36	1	1	1	1	0	85	5	2	0	0	1	0		77	0	86	0	10	182	414	43.96%
114	1050	B1	43	25	66	1	3	2	6	1	47	10	1	0	2	0	0	0	94	1	51	0	6	171	461	37.09%
115	1050	C1	11	14	63	1	5	3	3	0	64	14	3	0	0	2	0	0	80	0	69	0	5	177	460	38.48%
MUN 24	1050	2	54	39	129	2	8	5	9	1	111	24	4	0	2	2	0	0	174	1	120	0	11	348	921	37.79%
116	1051	B1	25	2	72	0	0	1	1	1	50	6	2	0	0	1	0	0	75	0	50	0	3	139	378	36.77%
MUN 24	1051	1	25	2	72	0	0	1	1	1	50	6	2	0	0	1	0	0	75	0	50	0	3	139	378	36.77%
117	1052	B1	117	13	116	1	2	1	0	0	11	0	0	0	0	0	0	0	130	0	13	0	1	145	355	40.85%
MUN 24	1052	1	117	13	116	1	2	1	0	0	11	0	0	0	0	0	0	0	130	0	13	0	1	145	355	40.85%
118	1053	B1	90	12	109	1	1	0	0	0	33	2	2	0	2	1	0	0	125	1	35	0	3	167	374	44.65%
MUN 24	1053	1	90	12	109	1	1	0	0	0	33	2	2	0	2	1	0	0	125	1	35	0	3	167	374	44.65%
119	1054	B1	21	3	57	4	2	0	1	0	43	1	2	1	2	0	0	0	66	0	45	0	1	117	202	57.92%
MUN 24	1054	1	21	3	57	4	2	0	1	0	43	1	2	1	2	0	0	0	66	0	45	0	1	117	202	57.92%
120	1055	B1	18	11	99	3	3	2	1	0	95	2	0	0	2	1	0	0	116	0	98	0	13	232	392	59.18%
MUN 24	1055	1	18	11	99	3	3	2	1	0	95	2	0	0	2	1	0	0	116	0	98	0	13	232	392	59.18%
121	1058	B1	3	5	9	0	0	1	0	0	11	0	0	0	0	0	0	0	14	0	11	0	0	26	152	17.11%
MUN 24	1058	1	3	5	9	0	0	1	0	0	11	0	0	0	0	0			14	0	11	0	0	26	152	17.11%
122	1060	B1	77	10	87	0	2	0	1	0	18	1	2	0	0	0	0	0	97	0	20	1	4	126	249	50.60%
MUN 24	1060	1	77	10	87	0	2	0	1	0	18	1	2	0	0	0	0	0	97	0	20	1	4	126	249	50.60%
123	1061	B1	120	1	132	0	0	3	1	2	13	0	1	1	0	0	0	0	133	0	13	0	5	159	462	34.42%
124	1061	C1	94	4	102	0	2	7	1	0	10	0	2	0	0	0	0	0	106	0	12	0	8	136	461	29.50%
MUN 24	1061	2	214	5	234	0	2	10	2	2	23	0	3	1	0	0	0	0	239	0	25	0	13	295	923	31.96%
PUEBLO NUEVO	SEC. 44	CAS. 70	2,984 22.38%	1,714 12.85%	4,900 36.74%	421 3.16%	194 1.45%	477 3.58%	384 2.88%	46 0.34%	3,989 29.91%	189 1.42%	153 1.15%	117 0.88%	163 1.22%	89 0.67%	7 0.05%	5 0.04%	7,299 54.73%	132 0.99%	4,315 32.36%	4 0.03%	352 2.64%	13,336 100.00%	33,721	39.55%
125	1098	B1	21	62	24	2	1	4	0	0	66	1	0	1	0	0	0	0	88	0	67	0	6	167	414	40.34%
126	1098	C1	7	47	22	4	1	5	2	1	66	1	2	1	0	1	0	0	74	0	67	0	5	158	414	38.16%
MUN 27	1098	2	28	109	46	6	2	9	2	1	132	2	2	2	0	1	0	0	162	0	134	0	11	325	828	39.25%
127	1099	B1	100	28	15	5	6	3	7	0	142	1	3	0	0	0	0	0	48	0	148	0	0	210	676	31.07%
128	1099	C1	74	31	14	2	5	2	4	1	116	1	1	1	0	0	0	0	47	0	121	0	5	183	676	27.07%
129	1099	C2	117	26	13	3	6	5	4	0	153	3	0	2	0	0	0	0	42	0	159	0	11	226	676	33.43%
MUN 27	1099	3	291	85	42	10	17	10	15	1	411	5	4	3	0	0	0	0	137	0	428	0	16	619	2,028	30.52%
130	1100	B1	44	36	29	0	2	3	2	0	107	2	3	0	0	0	0	0	65	0	109	0	4	188	579	32.47%
131	1100	C1	60	32	18	0	5	2	6	1	105	2	2	2	0	0	0	0	50	0	110	0	6	181	579	31.26%
MUN 27	1100	2	104	68	47	0	7	5	8	1	212	4	5	2	0	0	0	0	115	0	219	0	10	369	1,158	31.87%

IEPC DURANGO

ELECCIÓN DE DIPUTADOS POR EL PRINCIPIO DE MAYORIA RELATIVA

RESULTADOS POR PARTIDOS POLÍTICOS Y COALICIONES ELECTORALES

SISTEMA DE CÓMPUTOS DEL PROCESO ORDINARIO 2020 - 2021

6 JUNIO 2021 ElPoderEsTuyo

DISTRITO 06 CABECERA PUEBLO NUEVO

RESULTADOS DE LOS PARTIDOS POLÍTICOS Y COALICIONES ELECTORALES POR CASILLA

NÚMERO	SECCIÓN	CASILLA	DIFERENCIA ENTRE 1° Y 2° LUGAR	PAN	PRI	PRD	PT	PVEM	MC	PD	MORENA	PES	RSP	F. POR MÉXICO	Combinación coalición "Va por Durango" PAN-PRI-PRD	Combinación coalición "Va por Durango" PAN PRI	Combinación coalición "Va por Durango" PAN PRD	Combinación coalición "Va por Durango" PRI PRD	VA POR DURANGO	Combinación MORENA PT	JUNTOS HAREMOS HISTORIA	NO REG	NULOS	VOTACIÓN TOTAL EMITIDA	LISTA NOMINAL	PARTICIPACIÓN CIUDADANA
132	1102	B1	32	23	6	0	0	0	4	0	61	2	2	0	0	0	0	0	29	0	61	0	0	98	254	38.58%
MUN 27	1102	1	32	23	6	0	0	0	4	0	61	2	2	0	0	0	0	0	29	0	61	0	0	98	254	38.58%
133	1103	B1	48	27	6	0	0	1	8	0	81	0	2	3	0	0	0	0	33	0	81	0	1	129	230	56.09%
MUN 27	1103	1	48	27	6	0	0	1	8	0	81	0	2	3	0	0	0	0	33	0	81	0	1	129	230	56.09%
134	1104	B1	13	52	11	0	2	14	12	1	48	0	2	6	0	0	0	0	63	0	50	0	2	150	303	49.50%
MUN 27	1104	1	13	52	11	0	2	14	12	1	48	0	2	6	0	0	0	0	63	0	50	0	2	150	303	49.50%
135	1106	B1	37	56	7	1	4	1	0	0	23	0	2	1	0	0	0	0	64	0	27	2	2	99	159	62.26%
MUN 27	1106	1	37	56	7	1	4	1	0	0	23	0	2	1	0	0	0	0	64	0	27	2	2	99	159	62.26%
136	1107	B1	51	25	97	1	3	6	4	0	70	3	7	2	0	1	0	0	124	0	73	0	9	228	362	62.98%
MUN 27	1107	1	51	25	97	1	3	6	4	0	70	3	7	2	0	1	0	0	124	0	73	0	9	228	362	62.98%
137	1108	B1	21	50	53	1	1	7	4	1	84	5	0	3	3	0	0	0	107	1	86	0	7	220	526	41.83%
MUN 27	1108	1	21	50	53	1	1	7	4	1	84	5	0	3	3	0	0	0	107	1	86	0	7	220	526	41.83%
138	1109	B1	14	44	22	0	3	10	2	0	50	1	5	2	1	1	0	0	68	1	54	0	5	147	397	37.03%
MUN 27	1109	1	14	44	22	0	3	10	2	0	50	1	5	2	1	1	0	0	68	1	54	0	5	147	397	37.03%
139	1110	B1	40	49	43	1	2	8	3	1	52	1	7	3	0	0	1	0	94	0	54	0	5	176	410	42.93%
MUN 27	1110	1	40	49	43	1	2	8	3	1	52	1	7	3	0	0	1	0	94	0	54	0	5	176	410	42.93%
140	1112	B1	49	84	39	8	7	3	5	0	79	2	7	1	3	1	0	0	135	0	86	0	0	239	422	56.64%
141	1112	C1	31	67	45	2	1	9	7	2	82	1	13	4	0	1	0	0	115	1	84	0	6	241	421	57.24%
MUN 27	1112	2	80	151	84	10	8	12	12	2	161	3	20	5	3	2	0	0	250	1	170	0	6	480	843	56.94%
142	1114	B1	61	69	31	2	5	4	1	1	38	0	3	1	0	2	0	0	104	0	43	0	3	160	310	51.61%
MUN 27	1114	1	61	69	31	2	5	4	1	1	38	0	3	1	0	2	0	0	104	0	43	0	3	160	310	51.61%
143	1115	B1	9	36	11	0	2	1	1	0	36	0	2	0	0	1	0	0	48	1	39	0	2	93	121	76.86%
MUN 27	1115	1	9	36	11	0	2	1	1	0	36	0	2	0	0	1	0		48	1	39	0	2	93	121	76.86%
144	1116	B1	97	99	34	2	2	1	6	0	37	0	3	2	0	1	0	0	136	0	39	0	6	193	308	62.66%
MUN 27	1116	1	97	99	34	2	2	1	6	0	37	0	3	2	0	1	0	0	136	0	39	0	6	193	308	62.66%
145	1117	B1	16	11	37	7	2	3	3	0	37	0	0	0	0	0	0	0	55	0	39	0	0	100	229	43.67%
MUN 27	1117	1	16	11	37	7	2	3	3	0	37	0	0	0	0	0	0	0	55	0	39	0	0	100	229	43.67%
146	1118	B1	22	23	46	1	1	3	1	4	92	0	2	2	1	0	0	0	71	0	93	0	1	177	311	56.91%
MUN 27	1118	1	22	23	46	1	1	3	1	4	92	0	2	2	1	0	0	0	71	0	93	0	1	177	311	56.91%
147	1120	B1	58	40	5	0	2	2	5	1	101	0	4	0	0	0	0	0	45	0	103	0	0	160	310	51.61%
MUN 27	1120	1	58	40	5	0	2	2	5	1	101	0	4	0	0	0	0	0	45	0	103	0	0	160	310	51.61%
148	1121	B1	22	17	11	1	2	4	2	0	50	1	3	1	1	0	0	0	30	0	52	0	4	97	168	57.74%
MUN 27	1121	1	22	17	11	1	2	4	2	0	50	1	3	1	1	0	0	0	30	0	52	0	4	97	168	57.74%
149	1122	B1	114	109	31	1	3	3	6	22	26	0	1	0	2	0	0	0	143	0	29	0	4	208	353	58.92%
MUN 27	1122	1	114	109	31	1	3	3	6	22	26	0	1	0	2	0	0	0	143	0	29	0	4	208	353	58.92%
150	1125	B1	5	36	7	0	5	1	1	3	33	3	3	0	0	0	0	0	43	0	38	0	2	94	184	51.09%
MUN 27	1125	1	5	36	7	0	5	1	1	3	33	3	3	0	0	0			43	0	38	0	2	94	184	51.09%
151	1126	B1	39	57	13	1	2	1	5	1	35	0	2	1	4	1	0	0	76	0	37	0	3	126	274	45.99%
152	1126	E1	24	29	2	0	1	2	1	0	6	0	0	1	0	1	0	0	32	1	8	1	2	47	139	33.81%
MUN 27	1126	2	63	86	15	1	3	3	6	1	41	0	2	2	4	2	0	0	108	1	45	1	5	173	413	41.89%
153	1127	B1	30	33	46	1	7	4	3	1	48	3	8	10	2	4	0	0	86	1	56	0	0	171	372	45.97%
MUN 27	1127	1	30	33	46	1	7	4	3	1	48	3	8	10	2	4	0	0	86	1	56	0	0	171	372	45.97%
154	1128	B1	18	35	2	1	0	1	7	0	20	0	4	0	0	0	0	0	38	0	20	0	0	70	139	50.36%
155	1128	E1	15	42	11	0	1	0	1	0	38	0	1	0	2	1	0	0	56	2	41	0	2	101	166	60.84%
MUN 27	1128	2	33	77	13	1	1	1	8	0	58	0	5	0	2	1	0	0	94	2	61	0	2	171	305	56.07%
156	1130	B1	41	8	3	0	3	1	1	0	49	0	0	0	0	0	0	0	11	0	52	0	6	71	165	43.03%
MUN 27	1130	1	41	8	3	0	3	1	1	0	49	0	0		0	0	0	0	11	0	52	0	6	71	165	43.03%
157	1131	B1	67	50	26	0	0	0	0	0	10	0	1	2	0	1	0	0	77	0	10	0	3	93	197	47.21%
158	1131	E1	26	39	14	0	0	1	2	0	29	0	0	0	1	1	0	0	55	0	29	0	1	88	161	54.66%
MUN 27	1131	2	93	89	40	0	0	1	2	0	39	0	1	2	1	2	0	0	132	0	39	0	4	181	358	50.56%
159	1132	B1	57	61	24	0	1	5	1	1	28	0	0	0	0	0	1	0	86	0	29	0	0	122	356	34.27%
MUN 27	1132	1	57	61	24	0	1	5	1	1	28	0	0	0	0	0	1	0	86	0	29	0	0	122	356	34.27%
160	1134	B1	133	131	47	0	3	2	4	0	47	0	0	3	4	1	0	0	183	0	50	0	3	245	379	64.64%
MUN 27	1134	1	133	131	47	0	3	2	4	0	47	0	0	3	4	1	0	0	183	0	50	0	3	245	379	64.64%

ELECCIÓN DE DIPUTADOS POR EL PRINCIPIO DE MAYORIA RELATIVA

RESULTADOS POR PARTIDOS POLÍTICOS Y COALICIONES ELECTORALES

SISTEMA DE CÓMPUTOS DEL PROCESO ORDINARIO 2020 - 2021

6 JUNIO 2021 ElPoderEsTuyo

DISTRITO 06 CABECERA PUEBLO NUEVO

RESULTADOS DE LOS PARTIDOS POLÍTICOS Y COALICIONES ELECTORALES POR CASILLA

NÚMERO	SECCIÓN	CASILLA	DIFERENCIA ENTRE 1° Y 2° LUGAR	PAN	PRI	PRD	PT	PVEM	MC	PD	MORENA	PES	RSP	F. POR MÉXICO	PAN-PRI-PRD	PAN PRI	PAN PRD	PRI PRD	VA POR DURANGO	M O R E N A PT	JUNTOS HAREMOS HISTORIA	NO REG	NULOS	VOTACIÓN TOTAL EMITIDA	LISTA NOMINAL	PARTICIPACIÓN CIUDADANA
161	1135	B1	1	64	6	0	1	0	0	1	68	0	2	0	0	0	0	0	70	0	69	0	2	144	243	59.26%
MUN 27	1135	1	1	64	6	0	1	0	0	1	68	0	2	0	0	0	0		70	0	69	0	2	144	243	59.26%
162	1136	B1	22	18	6	1	0	2	1	0	48	0	0	0	0	1	0	0	26	0	48	0	3	80	177	45.20%
163	1136	E1	35	20	6	1	1	0	2	2	61	1	1	1	0	0	0	0	27	0	62	0	2	98	148	66.22%
MUN 27	1136	2	57	38	12	2	1	2	3	2	109	1	1	1	0	1	0	0	53	0	110	0	5	178	325	54.77%
164	1137	B1	30	79	11	1	6	0	1	2	58	1	1	0	0	3	0	0	94	0	64	0	8	171	291	58.76%
MUN 27	1137	1	30	79	11	1	6	0	1	2	58	1	1	0	0	3	0	0	94	0	64	0	8	171	291	58.76%
165	1138	B1	22	45	14	0	4	2	2	1	35	0	2	0	0	2	0	0	61	0	39	0	4	111	247	44.94%
MUN 27	1138	1	22	45	14	0	4	2	2	1	35	0	2	0	0	2	0	0	61	0	39	0	4	111	247	44.94%
166	1139	B1	2	15	35	0	1	9	2	0	49	0	2	1	1	2	0	0	53	1	51	0	3	121	216	56.02%
MUN 27	1139	1	2	15	35	0	1	9	2	0	49	0	2	1	1	2	0		53	1	51	0	3	121	216	56.02%
SAN DIMAS	SEC.	CAS.	375	1,905	943	50	104	135	133	48	2,464	35	103	57	25	27	2	0	2,952	9	2,577	3	138	6,181	13,462	45.91%
	33	42	6.07%	30.82%	15.26%	0.81%	1.68%	2.18%	2.15%	0.78%	39.86%	0.57%	1.67%	0.92%	0.40%	0.44%	0.03%	0.00%	47.76%	0.15%	41.69%	0.05%	2.23%	100.00%		
DISTRITO	SEC.	CAS.	6,862	6,936	7,900	678	689	4,656	733	152	8,254	273	427	290	273	195	15	6	16,003	198	9,141	15	784	32,474	72,076	45.06%
LOCAL 06	114	166	21.13%	21.36%	24.33%	2.09%	2.12%	14.34%	2.26%	0.47%	25.42%	0.84%	1.31%	0.89%	0.84%	0.60%	0.05%	0.02%	49.28%	0.61%	28.15%	0.05%	2.41%	100.00%		

DISTRITO 06 CABECERA PUEBLO NUEVO

PARTIDOS POLÍTICOS QUE OBTUVIERON LA MAYORÍA DE VOTOS POR EL PRINCIPIO DE MAYORIA RELATIVA POR DISTRITO ELECTORAL

DISTRITO	SECCIONES	CASILLAS	DIFERENCIA ENTRE 1° Y 2° LUGAR	PARTIDO ACCIÓN NACIONAL	PARTIDO REVOLUCIONARIO INSTITUCIONAL	PARTIDO DE LA REVOLUCIÓN DEMOCRÁTICA	PARTIDO DEL TRABAJO	PARTIDO VERDE ECOLOGISTA DE MÉXICO	MOVIMIENTO CIUDADANA	PD	MORENA	P. ENCUENTRO SOLIDARIO	R. SOCIALES PROGRESISTAS	FUERZA POR MÉXICO	NO REG	VOTOS NULOS	VOTACIÓN TOTAL EMITIDA	LISTA NOMINAL	PARTICIPACIÓN CIUDADANA
DISTRITO	SEC.	CAS.	352	7,179	8,020	804	769	4,656	733	152	8,372	273	427	290	15	784	32,474	72,076	45.06%
LOCAL 06	114	166	1.08%	22.11%	24.70%	2.48%	2.37%	14.34%	2.26%	0.47%	25.78%	0.84%	1.31%	0.89%	0.05%	2.41%	100.00%		

DISTRITO 06 CABECERA PUEBLO NUEVO

PARTIDOS POLÍTICOS QUE OBTUVIERON LA MAYORÍA DE VOTOS POR EL PRINCIPIO DE REPRESENTACION PROPORCIONAL POR DISTRITO ELECTORAL

DISTRITO	SECCIONES	CASILLAS	DIFERENCIA ENTRE 1° Y 2° LUGAR	PARTIDO ACCIÓN NACIONAL	PARTIDO REVOLUCIONARIO INSTITUCIONAL	PARTIDO DE LA REVOLUCIÓN DEMOCRÁTICA	PARTIDO DEL TRABAJO	PARTIDO VERDE ECOLOGISTA DE MÉXICO	MOVIMIENTO CIUDADANA	PD	MORENA	P. ENCUENTRO SOLIDARIO	REDES SOCIALES PROGRESISTAS	FUERZA POR MÉXICO	NO REG	VOTOS NULOS	VOTACIÓN TOTAL EMITIDA	LISTA NOMINAL	PARTICIPACIÓN CIUDADANA
DISTRITO LOCAL 06	0029	S1	10	11	11	0	3	14	5	4	24	0	2	3	0	5	82	0	7.87%
	1015	S1	9	39	43	1	3	15	4	0	52	2	8	1	0	7	175	0	16.79%
	SEC.	CAS.	374	7,229	8,074	805	775	4,685	742	156	8,448	275	437	294	15	796	32,731	72,076	45.41%
	114	168	1.14%	22.09%	24.67%	2.46%	2.37%	14.31%	2.27%	0.48%	25.81%	0.84%	1.34%	0.90%	0.05%	2.43%	100.00%		

PROCESO ELECTORAL

DEL ESTADO DE DURANGO 2020 - 2021

ELECCIÓN DE DIPUTADOS

POR EL PRINCIPIO DE MAYORÍA RELATIVA

DTTO 06. CABECERA PUEBLO NUEVO

Lista Nominal en 2021	Votación
72,076 Electores	32,474 Ciudadana(o)s

0% 25% 50% 75% 100%

49.28% 16,003	COALICIÓN PAN-PRI-PRD "VA POR DURANGO"	PROPIETARIO: JOSÉ RICARDO LÓPEZ PESCADOR SUPLENTE: MONSERRAT MAILENNE MARTÍNEZ GAYTÁN
28.15% 9,141	COALICIÓN MORENA-PT "JUNTOS HAREMOS HISTORIA"	PROPIETARIO: CINTHYA LETICIA MARTELL NEVÁREZ SUPLENTE: BRENDA CLARISA QUIÑONEZ SAMANIEGO
14.34% 4,656	PARTIDO VERDE ECOLOGISTA DE MÉXICO	PROPIETARIO: MA DE LOS ÁNGELES ROJAS RIVERA SUPLENTE: IRIS LILIANA GARCÍA RAMOS
2.26% 733	MOVIMIENTO CIUDADANO	PROPIETARIO: RUBÉN ADRIÁN VALLES SOSA SUPLENTE: MARÍA GUADALUPE OROZCO ESCOBAR
0.47% 152	PARTIDO DURANGUENSE	PROPIETARIO: JUAN FRANCISCO AGUIRRE ABUNDEZ SUPLENTE: MARTÍN SANTOS MAPULA
0.84% 273	PARTIDO ENCUENTRO SOLIDARIO	PROPIETARIO: REYNALDO BETANCOURT RUIZ SUPLENTE: SARA ROMERO QUINTERO
1.31% 427	REDES SOCIALES PROGRESISTAS	PROPIETARIO: BLANCA ESTELA BARRAZA LARRETA SUPLENTE: MARÍA LUCILA LEYVA GUTIÉRREZ
0.89% 290	FUERZA POR MÉXICO	PROPIETARIO: ÓSCAR ROLDÁN RIVERA SUPLENTE: LUIS ROBERTO USCANGA ROMÁN
0.05% 15	CANDIDATURA NO REGISTRADAS	REGISTRADOS EN EL CONSEJO MUNICIPAL CABECERA DE DTTO
2.41% 784	VOTOS NULOS	REGISTRADOS EN EL CONSEJO MUNICIPAL CABECERA DE DTTO

0% 25% 50% 75% 100%

1er LUGAR

PARTIDO REVOLUCIONARIO INSTITUCIONAL

CANDIDATURA GANADORA ANTE EL H. CONGRESO DEL ESTADO DE DURANGO POR EL PRINCIPIO DE MAYORÍA RELATIVA

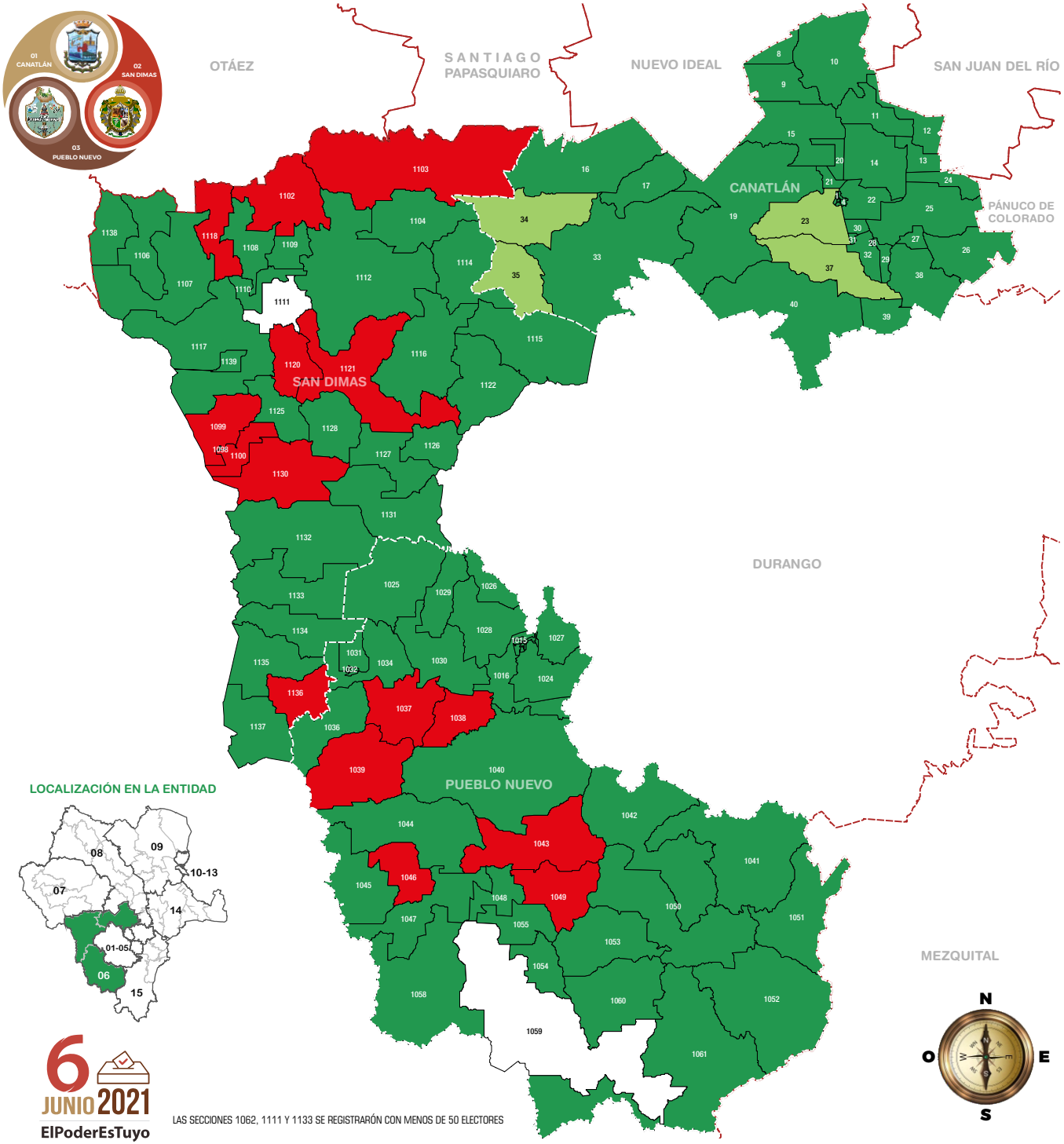

6 JUNIO 2021

ElPoderEsTuyo

LAS SECCIONES 1062, 1111 Y 1133 SE REGISTRARÓN CON MENOS DE 50 ELECTORES

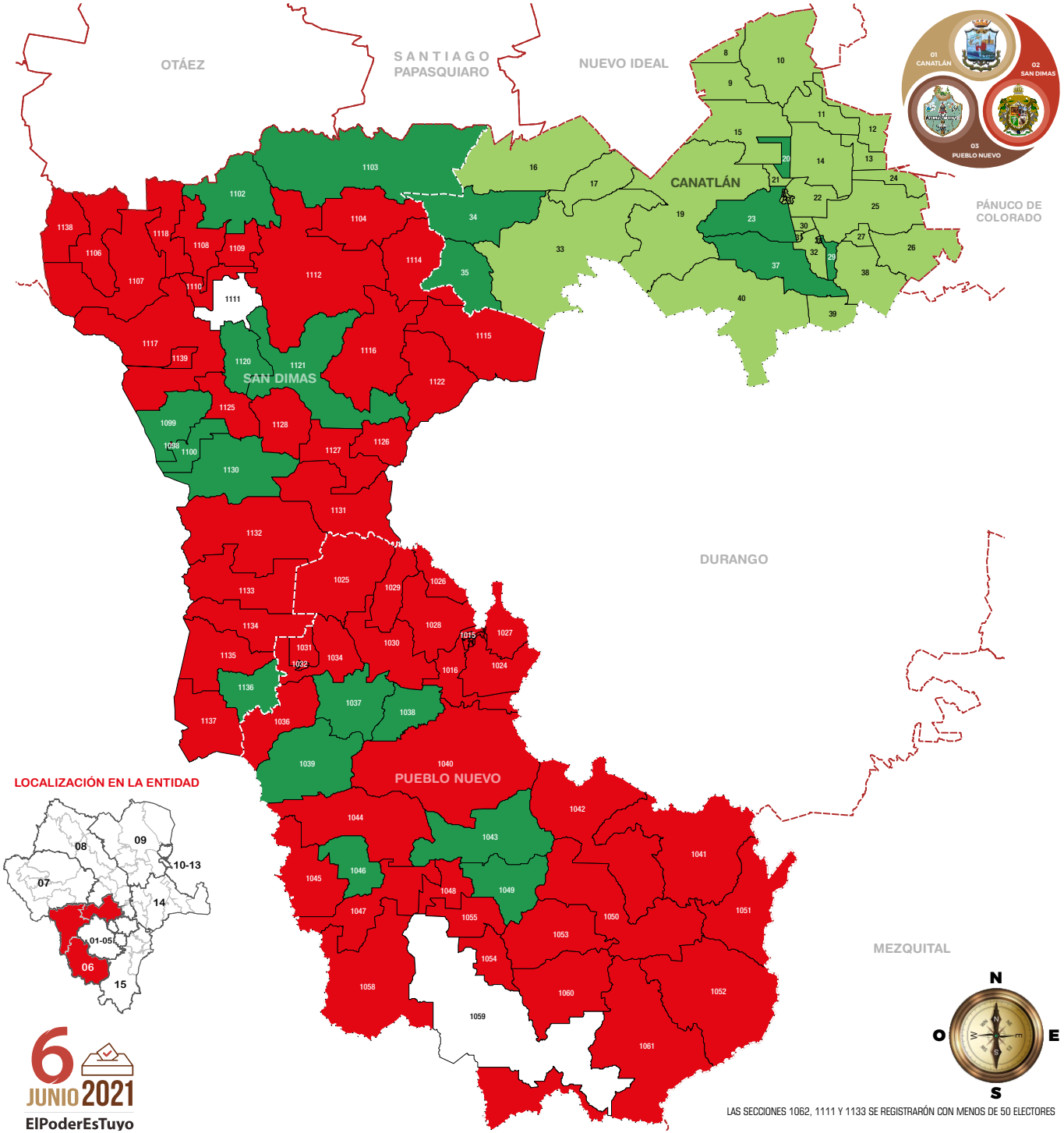

LAS SECCIONES 1062, 1111 Y 1133 SE REGISTRARÓN CON MENOS DE 50 ELECTORES

6 JUNIO 2021
ElPoderEsTuyo

PROCESO ELECTORAL
DEL ESTADO DE DURANGO 2020 - 2021

ELECCIÓN DE DIPUTADOS
POR EL PRINCIPIO DE MAYORÍA RELATIVA

DTTO 06 CABECERA PUEBLO NUEVO

Participación Ciudadana	Abstención
32,474 Electores, 45.06%	39,602 Ciudadana(o)s, 54.94%

22.11% 7,179	PARTIDO ACCIÓN NACIONAL	MIEMBRO DE LA COALICIÓN "VA POR DURANGO"
24.70% 8,020	PARTIDO REVOLUCIONARIO INSTITUCIONAL	MIEMBRO DE LA COALICIÓN "VA POR DURANGO"
2.48% 804	PARTIDO DE LA REVOLUCIÓN DEMOCRÁTICA	MIEMBRO DE LA COALICIÓN "VA POR DURANGO"
2.37% 769	PARTIDO DEL TRABAJO	MIEMBRO DE LA COALICIÓN "JUNTOS HAREMOS HISTORIA"
14.34% 4,656	PARTIDO VERDE ECOLOGISTA DE MÉXICO	MIEMBRO POR PARTIDO POLÍTICO
2.26% 733	MOVIMIENTO CIUDADANO	RESULTADOS POR PARTIDO POLÍTICO
0.47% 152	PARTIDO DURANGUENSE	RESULTADOS POR PARTIDO POLÍTICO
25.78% 8,372	MORENA	MIEMBRO DE LA COALICIÓN "JUNTOS HAREMOS HISTORIA"
0.84% 273	PARTIDO ENCUENTRO SOLIDARIO	RESULTADOS POR PARTIDO POLÍTICO
1.31% 427	REDES SOCIALES PROGRESISTAS	RESULTADOS POR PARTIDO POLÍTICO
0.89% 290	FUERZA POR MÉXICO	RESULTADOS POR PARTIDO POLÍTICO
0.05% 15	CANDIDATURA NO REGISTRADAS	REGISTRADOS EN EL CONSEJO MUNICIPAL CABECERA DE DTTO
2.41% 784	VOTOS NULOS	REGISTRADOS EN EL CONSEJO MUNICIPAL CABECERA DE DTTO

0% 25% 50% 75% 100%

PT — 2°ndo LUGAR

PARTIDO DEL TRABAJO

2° LUGAR DE LA ELECCIÓN DE DIPUTADOS AL H. CONGRESO DEL ESTADO DE DURANGO POR EL PRINCIPIO DE MAYORÍA RELATIVA

PROCESO ELECTORAL

DEL ESTADO DE DURANGO 2020 - 2021

ELECCIÓN DE DIPUTADOS

POR EL PRINCIPIO DE MAYORÍA RELATIVA

DTTO 06. CABECERA PUEBLO NUEVO

Lista Nominal en 2021
72,076 Electores

Votación
32,474 Ciudadana(o)s

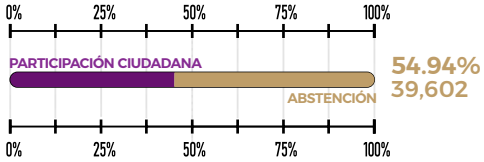

PARTICIPACIÓN CIUDADANA

DISTRIBUIDO POR GRUPOS DE VOTACIÓN, PORCENTAJES Y RANGOS ESTADÍSTICOS

No	RANGO	fi	Fi	hi	Hi
01	[00.00% a 09.00%>	03	003	0.0256	0.0256
02	[09.00% a 18.00%>	01	004	0.0085	0.0342
03	[18.00% a 27.00%>	00	000	0.0000	0.0000
04	[27.00% a 36.00%>	15	019	0.1282	0.1624
05	[36.00% a 45.00%>	28	047	0.2393	0.4017
06	[45.00% a 54.00%>	37	084	0.3162	0.7179
07	[54.00% a 63.00%>	28	112	0.2393	0.9573
08	[63.00% a 72.00%>	04	116	0.0342	0.9915
09	[72.00% a 81.00%>	01	117	0.0085	1.0000
10	[81.00% a 90.00%>	00	000	0.0000	0.0000
11	[90.00% a 100.0%>	00	000	0.0000	0.0000

TOTAL DE SECCIONES
POR RANGO DE VOTACIÓN

MEDIA 45.9963 MEDIANA 49.5049 MODA 39

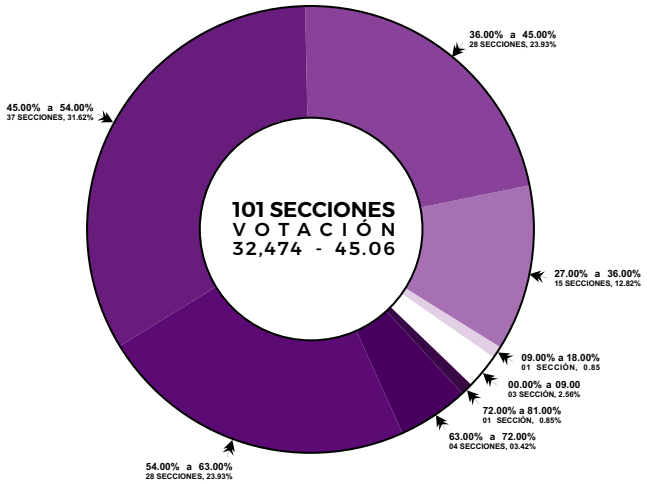

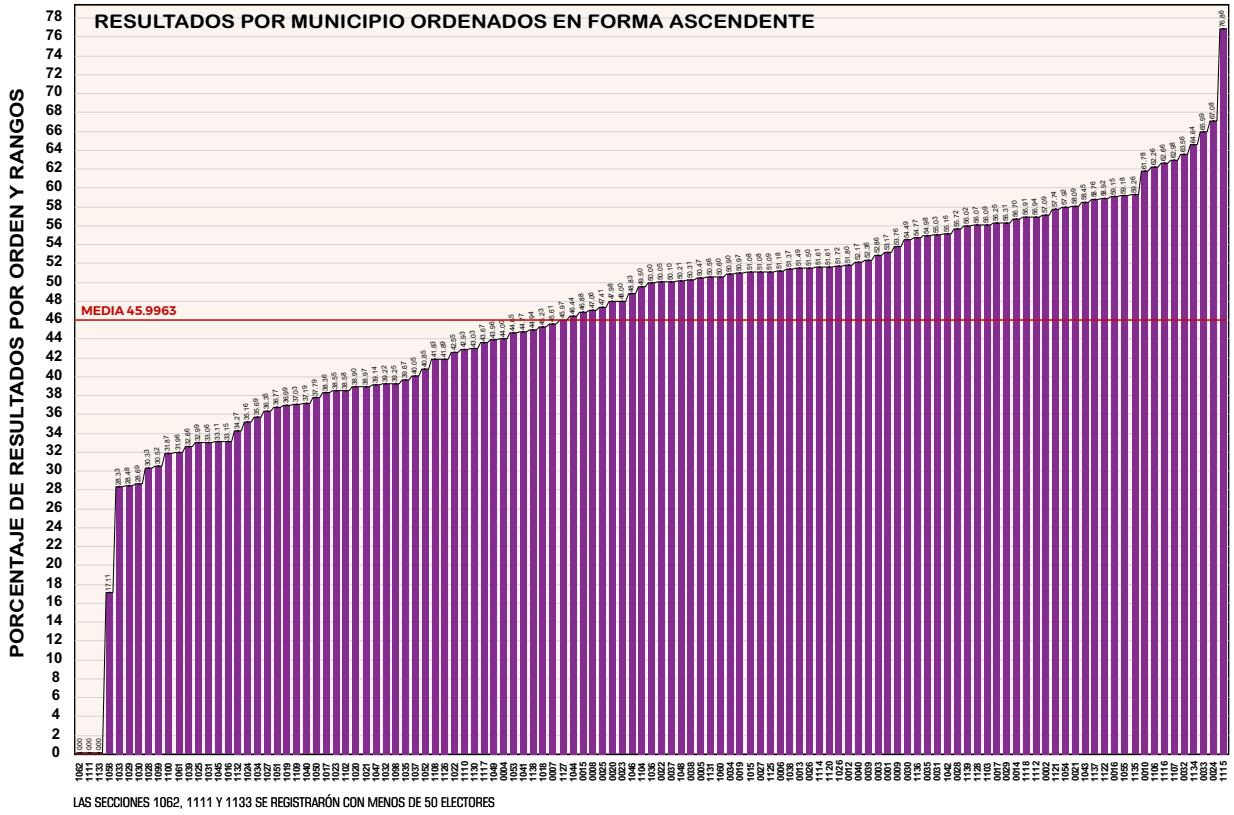

LAS SECCIONES 1062, 1111 Y 1133 SE REGISTRARÓN CON MENOS DE 50 ELECTORES

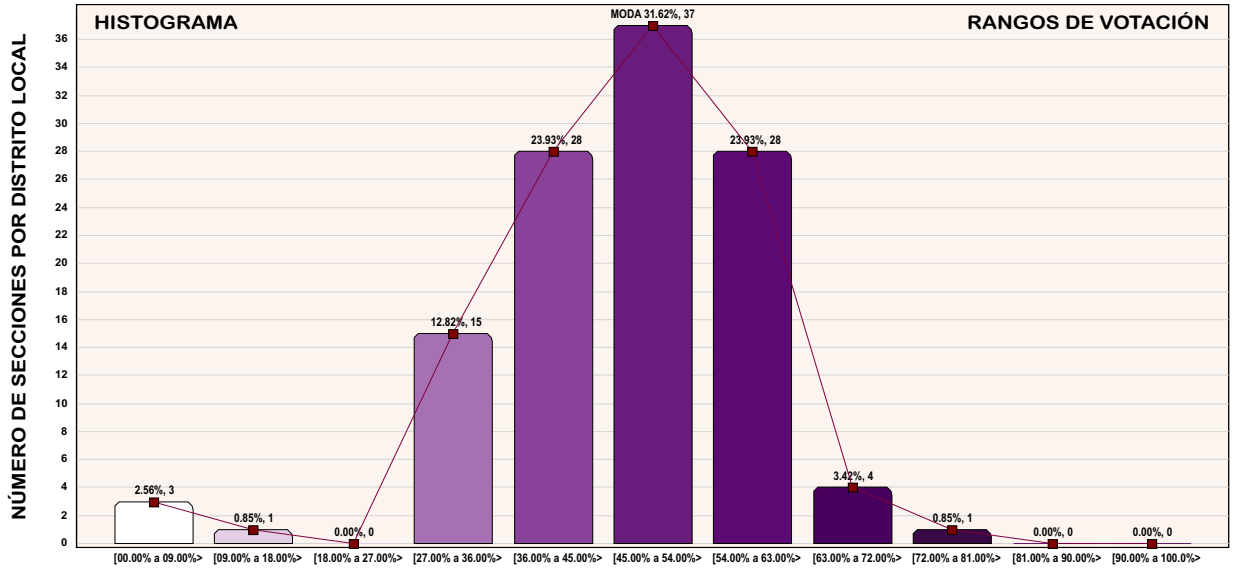

PROCESO ELECTORAL
DEL ESTADO DE DURANGO 2020 - 2021

ELECCIÓN DE DIPUTADOS
POR EL PRINCIPIO DE MAYORÍA RELATIVA

DTTO 06 CABECERA PUEBLO NUEVO

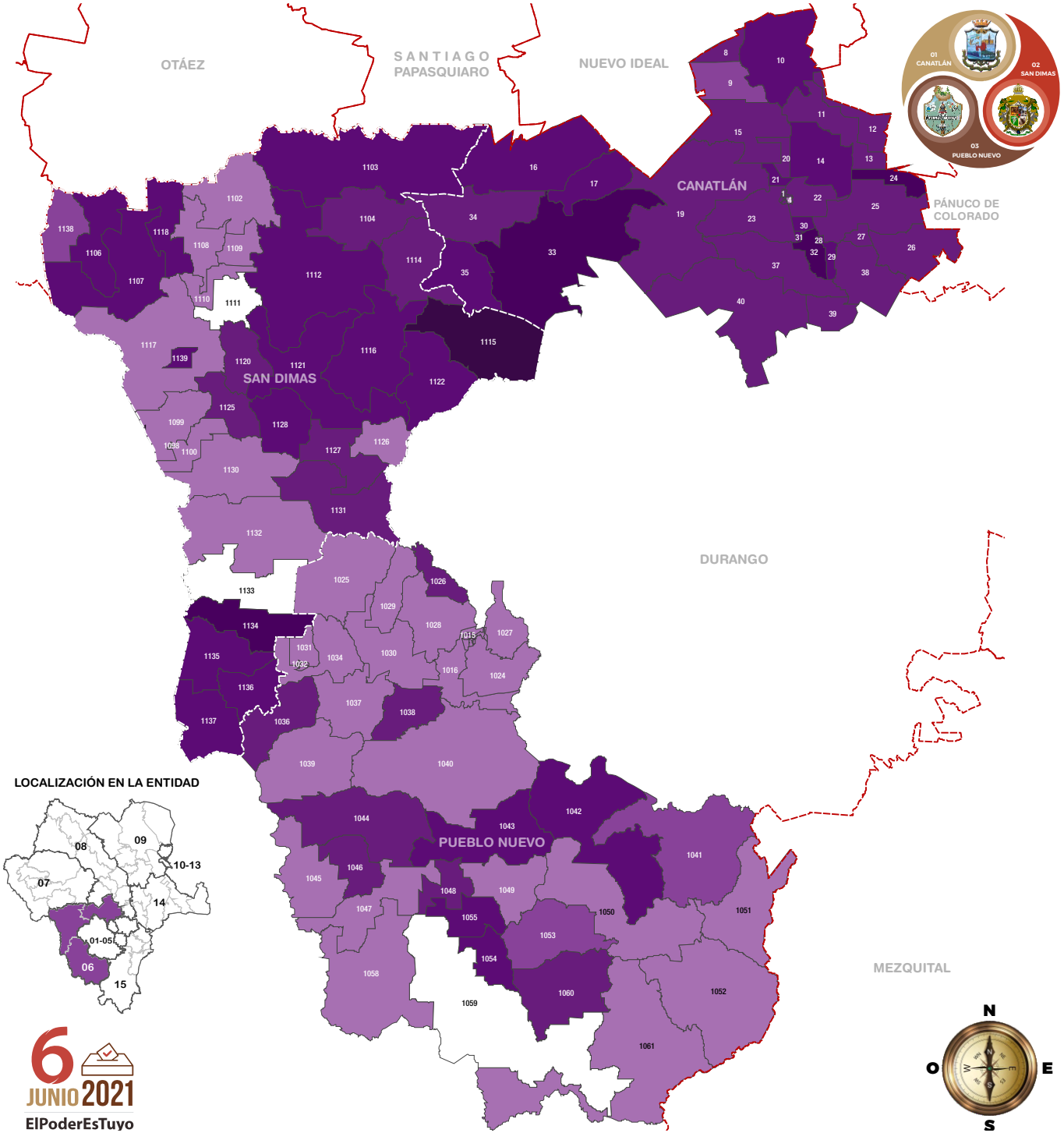

Participación Ciudadana 32,474 Electores, 45.06%

Abstención 39,602 Ciudadana(o)s, 54.94%

SECC.	P. CIUD.	SECC.	P. CIUD.	SECC.	P. CIUD.	SECC.	P. CIUD.
1062	0.00%	1047	39.14%	0037	50.10%	1139	56.02%
1111	0.00%	1032	39.22%	1048	50.21%	1128	56.07%
1133	0.00%	1098	39.25%	0038	50.31%	1103	56.09%
1058	17.11%	1035	39.67%	0005	50.47%	0017	56.25%
1033	28.33%	1037	40.05%	1131	50.56%	0029	56.31%
1029	28.48%	1052	40.85%	1060	50.60%	0014	56.70%
1030	28.69%	1108	41.83%	0034	50.90%	1118	56.91%
1028	30.33%	1126	41.89%	0019	50.97%	1112	56.94%
1099	30.52%	1022	42.55%	1015	51.08%	0002	57.09%
1100	31.87%	1110	42.93%	0027	51.08%	1121	57.74%
1061	31.96%	1130	43.03%	1125	51.09%	1054	57.92%
1039	32.66%	1117	43.67%	0006	51.18%	0021	58.09%
1025	32.99%	1049	43.96%	1038	51.37%	1043	58.45%
1031	33.06%	0004	44.00%	0013	51.49%	1137	58.76%
1045	33.11%	1053	44.65%	0026	51.50%	1122	58.92%
1016	33.15%	1041	44.77%	1114	51.61%	0016	59.15%
1132	34.27%	1138	44.94%	1120	51.61%	1055	59.18%
1024	35.16%	1018	45.23%	1026	51.72%	1135	59.26%
1034	35.69%	0007	45.61%	0012	51.80%	0010	61.78%
1027	36.35%	1127	45.97%	0040	52.17%	1106	62.26%
1051	36.77%	1044	46.44%	0039	52.36%	1116	62.66%
1019	36.99%	0015	46.88%	0003	52.86%	1107	62.98%
1109	37.03%	0008	47.06%	0001	53.17%	0032	63.56%
1040	37.19%	0025	47.41%	0009	53.76%	1134	64.64%
1050	37.79%	0020	47.98%	0030	54.49%	0033	65.99%
1017	38.36%	0023	48.00%	1136	54.77%	0024	67.08%
1023	38.55%	1046	48.83%	0035	54.98%	1115	76.86%
1102	38.58%	1104	49.50%	0031	55.03%		
1020	38.90%	1036	50.00%	1042	55.16%		
1021	38.97%	0022	50.05%	0028	55.72%		

LISTA NOMINAL DE ELECTORES
DIVIDIDO POR GRUPOS DE EDAD

MUJERES 50.28% HOMBRES 49.72%

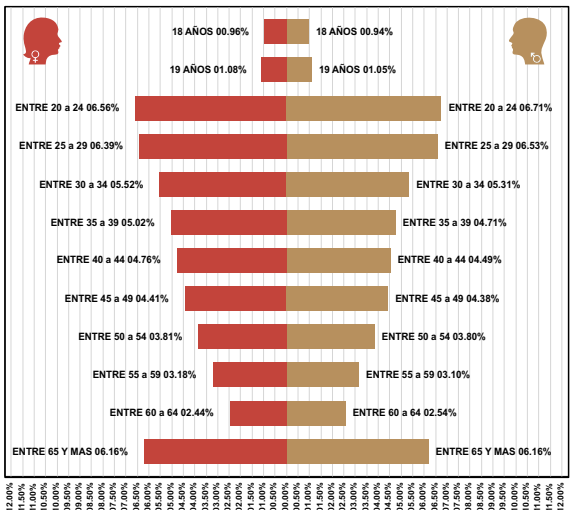

6 JUNIO 2021
ElPoderEsTuyo

PROCESO ELECTORAL

DEL ESTADO DE DURANGO 2020 - 2021

ELECCIÓN DEL PODER LEGISLATIVO

H. CONGRESO DEL ESTADO LXIX LEGISLATURA

2020 ::: 2021

DISTRITO 07
Santiago Papasquiaro

El Distrito 07 se asienta en la localidad de Santiago Papasquiaro, municipio del mismo nombre. Se encuentra ubicado en la parte Noroeste del Estado de Durango; colinda al norte con el Estado de Chihuahua y el municipio de Guanaceví (Distrito 08), colinda al Sur con los municipios de San Dimas y Canatlán (Distrito 06), al oriente con los municipios de El Oro, Coneto de Comonfort y Nuevo Ideal (Distrito 08), al poniente colinda con el Estado de Sinaloa.

Características geográficas y demográficas

El Distrito 07, se compone de un total de 1,824 localidades y para fines electorales está conformado por 156 secciones, de las cuales 21 son de tipo urbano y 135 de tipo no urbano. Asimismo, se integra por un total de 6 municipios, que son los siguientes:

- **Canelas**: integrado por 12 secciones, de la 0042 a la 0044, 0047 a la 0048 y 0050 a la 0056.
- **Otáez**: integrado por 14 secciones, de la 0947 a la 0960
- **Santiago Papasquiaro:** integrado por 58 secciones, de la 1200 a la 1215, 1217, 1219 a la 1222, 1224 a la 1229, 1231 a la 1238, 1240 a la 1251, 1253 a la 1261 y la sección 1391.
- **Tamazula** : Integrado por 29 secciones, de la 1274 a la 1284, 1286 a la 1302 y la sección 1304.
- **Tepehuanes**: integrado por 23 secciones, de la 1306 a la 1319, 1321, 1322, de la 1324 a la 1328, de la 1329 a la 1331.
- **Topia**: integrado por 13 secciones: de la 1360 a la 1365, de la 1367 a la 1373.


N
O
E
S

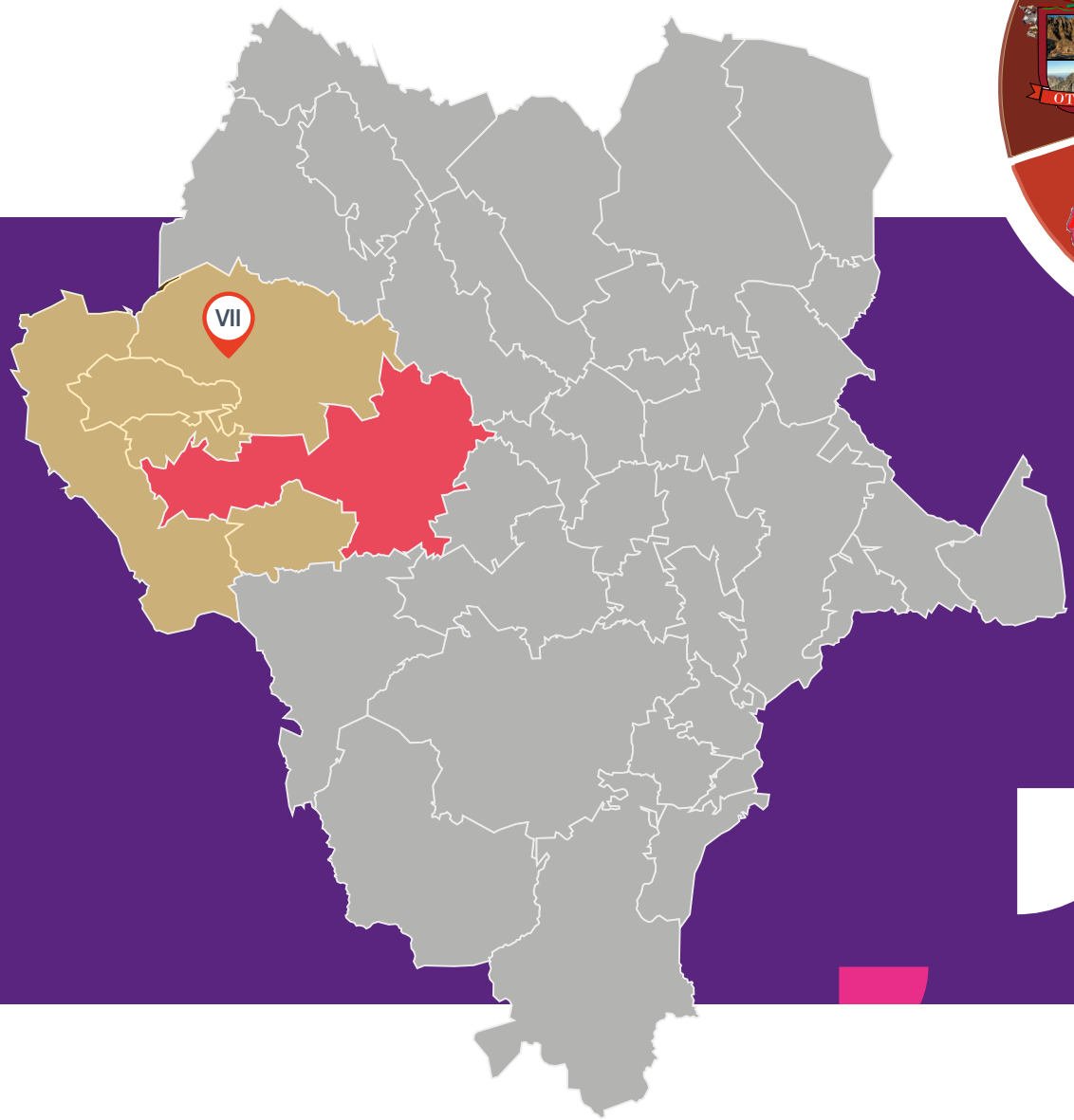
VII


CANELAS
01
TAMAZULA DE VICTORIA
02
SANTIAGO PAPASQUIARO
06
OTÁEZ
05
TOPIA
DURANGO
1563
04
03
TEPEHUANES

Ubicación

El inmueble que ocupó el Consejo Municipal Electoral de Santiago Papasquiaro, Durango, para el Proceso Electoral Local 2020 - 2021, se ubicó en la Calle Panteón sin número esquina con calle La Paz, Col. Los Nogales C.P. 34636, Santiago Papasquiaro, Durango.

Vista frontal del inmueble que ocupó el Consejo Municipal cabecera de Distrito 07 de Santiago Papasquiaro, Durango.

Fuente: Dirección de Organización Electoral del Instituto Electoral y de Participación Ciudadana del Estado de Durango.

A continuación, se presenta la información respecto a las casillas aprobadas e instaladas durante los procesos electorales locales realizados entre 2016 a 2021.

Casillas aprobadas e instaladas entre 2016 a 2021 para el Distrito 07 de Durango en la elección de Diputados.

Año	Total de Secciones	Tipo de Casilla*					Tipo de domicilio**				
		Total	B.	C.	S.	E.	Total	E.	O.P.	L.P.	P.
2016	161	204	157	32	5	10	204	192	3	8	1
2018	161	195	151	33	1	10	194	185	2	7	1
2021	156	196	149	37	1	9	196	186	2	8	0

*B: Básica, C: Contigua, S: Especial, E: Extraordinaria. **E. Escuela, O.P. Oficina Pública, L.P. Lugar Público, P Particular.
Fuente: Directorio de ubicación de casillas.

Gráfica 01. Secciones Electorales Distrito 07 separadas por Urbanas y no Urbanas.

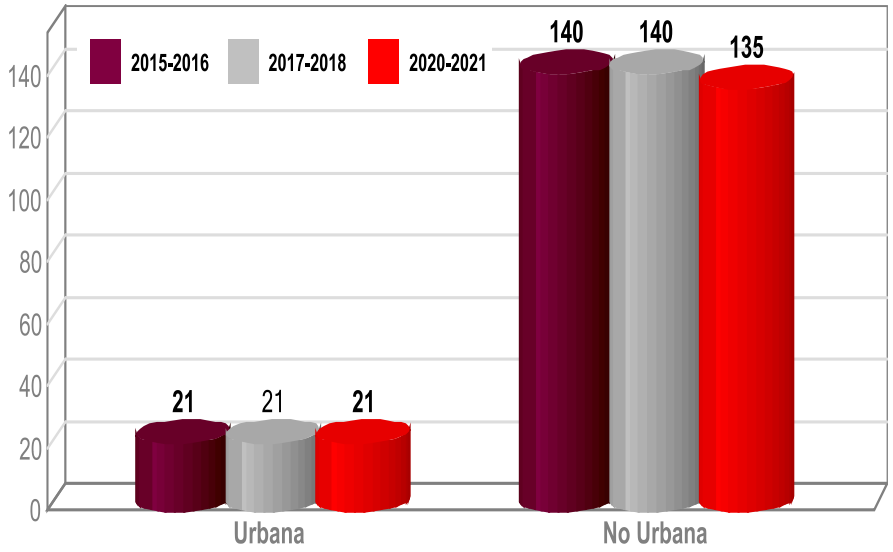

Fuente; Estadísticas Electorales 2015 al 2021

Gráfica 02. Lista Nominal Distrito Electoral 07 separado por género.

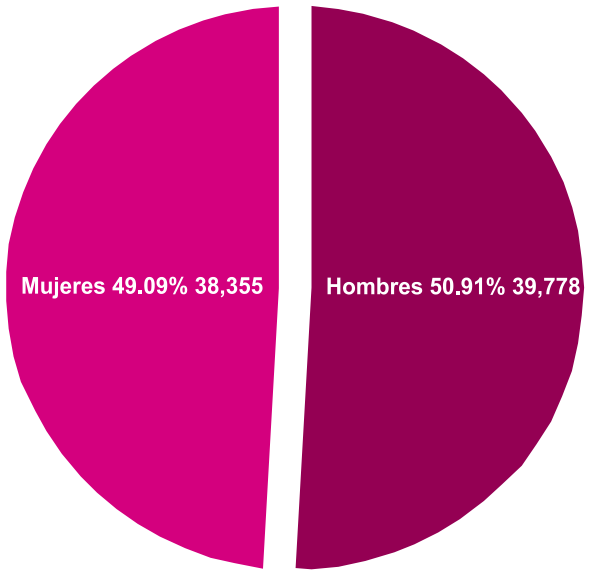

Gráfica 03. Principales tipos de vías de comunicación en territorio que comprende el Distrito 07.

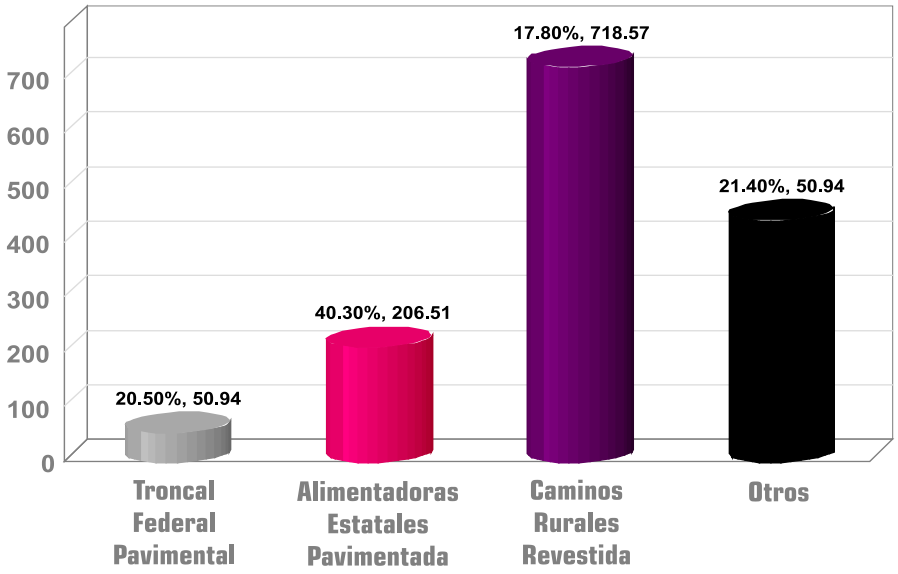

Fuente: INEGI. Información topográfica Digital Escala 1:250000 Serie III. SCT Durango, Mapa de comunicaciones y transportes 2011 Inédito.

Gráfica 04. Principales tipos de climas presentes en el territorio que comprende el Distrito 07.

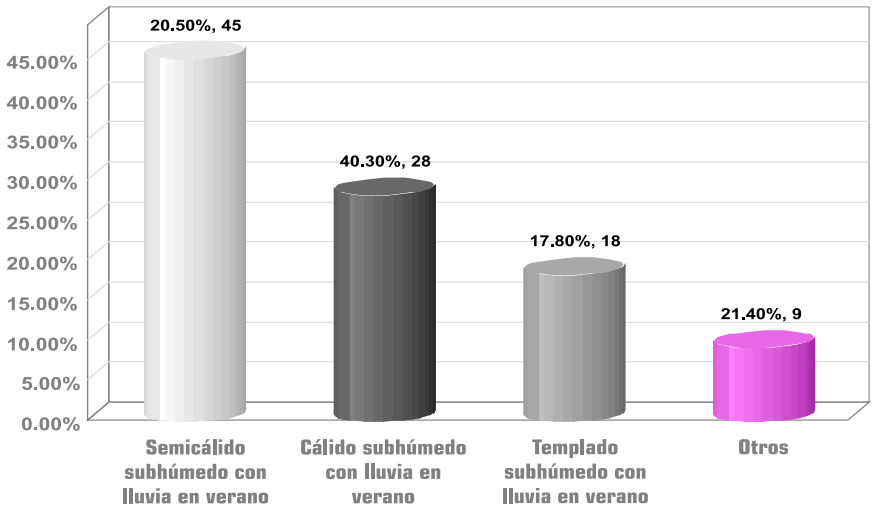

Fuente: INEGI, Continuo Nacional del conjunto de Datos Geográficos de la Carta de Climas Escala 1 000000 Serie I. Temperatura: INEGI, Fuente: Comisión Nacional del Agua, Registro de Temperaturas Inédito.

Gráfica 05. Principales tipos de terreno en el territorio que comprende el Distrito 07.

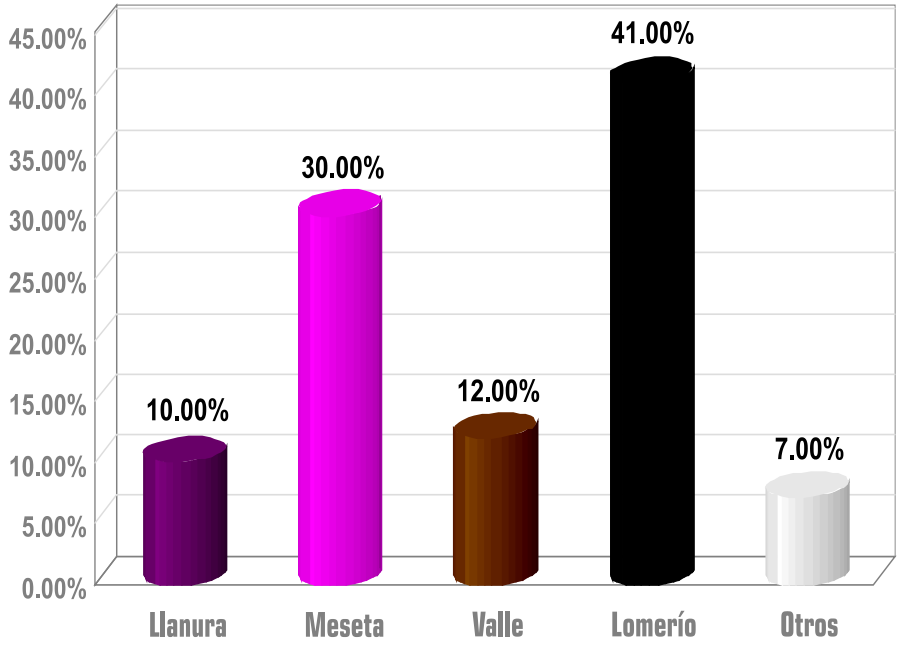

Fuente: INEGI, Continuo Nacional del Conjunto de Datos Geográficos Serie I.

Gráfico 06. Instalación de casillas entre el 2015 al 2021 en el Distrito 07 de Durango en la elección de Diputados.

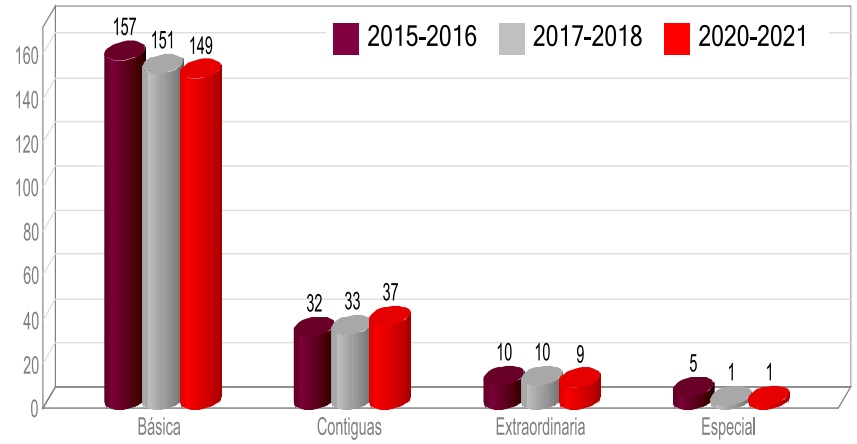

Fuente; Estadísticas Electorales 2015 al 2021

Gráfico 07. Instalación de casillas 2015 a 2021 en el Distrito 07 de Durango en la elección de Diputados por tipo de domicilio.

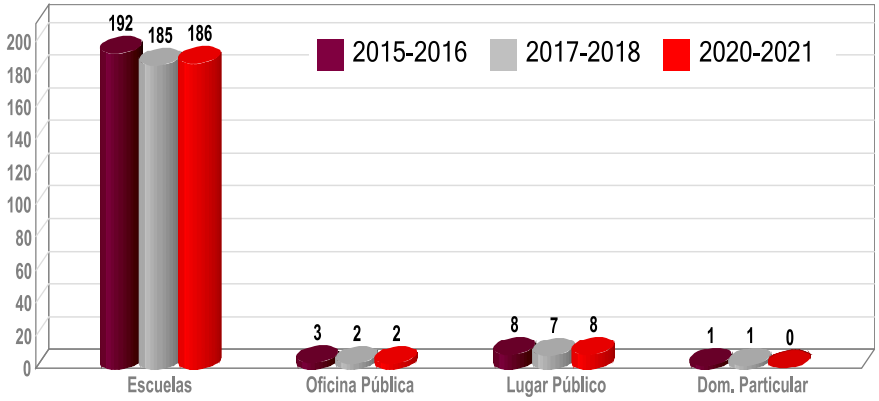

Fuente; Estadísticas Electorales 2015 al 2021

Resultados de la votación 2015 al 2021 de la elección de Diputados en el Distrito 07.

A continuación, se presentan las candidaturas electas históricas de la votación ejercida por la ciudadanía en el Distrito 07 del Estado de Durango, por el cargo de Diputación de Mayoría Relativa

Proceso Electoral	Partido Político	Diputada/Diputado Electo
2015-2016	PRI	Jesús Ever Mejorado Reyes
2017-2018	MORENA	Karen Fernanda Pérez Herrera
2020-2021	PAN	Joel Corral Alcántar

Participación ciudadana.

A continuación, se presentan gráficas con base en la elección de Diputación en este 07 Distrito en el Estado de Durango, en la que se muestra la participación ciudadana alcanzada en este Distrito Electoral entre el 2015 a 2021.

Proceso Electoral	Padrón	Lista Nominal	Participación	Abstención
2015-2016	73,407	72,690	42,911	29,779
2017-2018	70,396	70,160	38,788	36,580
2020-2021	78,539	78,133	34,122	44,011

Gráfico 08. Lista Nominal y Padrón Electoral en los Procesos Electorales 2015, 2018 y 2021.

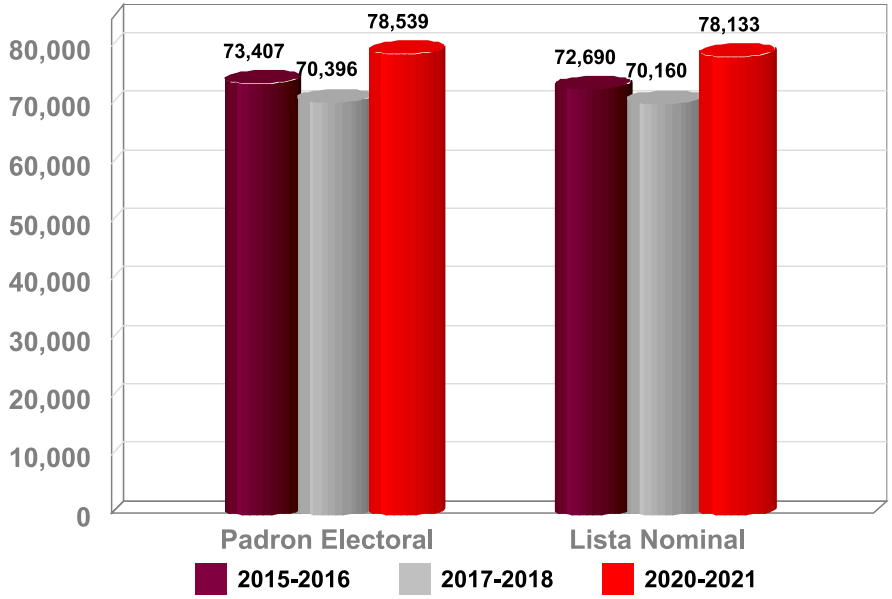

Fuente: Estadísticas Electorales Locales 2015 al 2021

Gráfico 09. Plano estatal con división distrital del Estado de Durango.

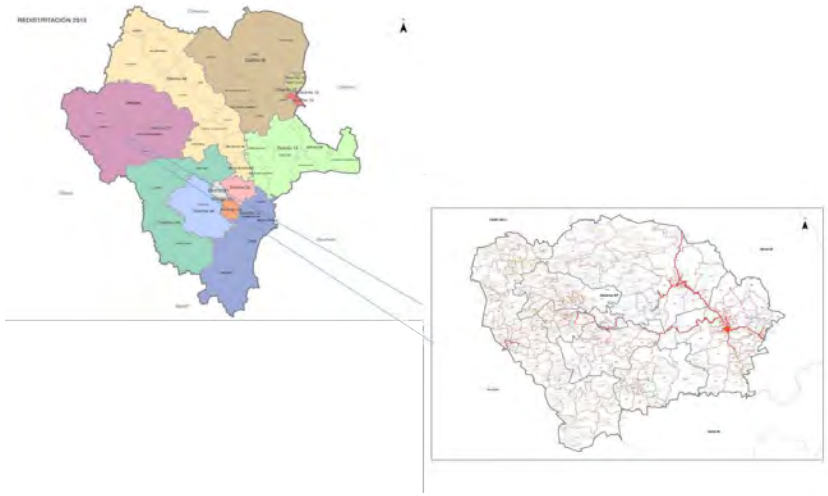

Fuente: Dirección Ejecutiva del Registro Federal de Electores del INE y Departamento de Cartografía del IEPC de Durango

Gráfico 10. Participación ciudadana en el Proceso Electoral 2015-2016.

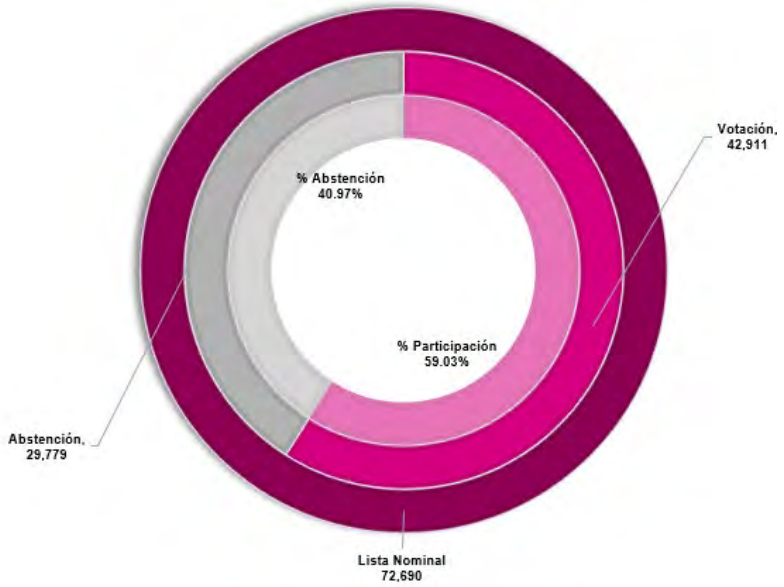

Fuente: Estadísticas Electorales Locales 2015-2016

Gráfico 11. Participación ciudadana en el Proceso Electoral 2017-2018.

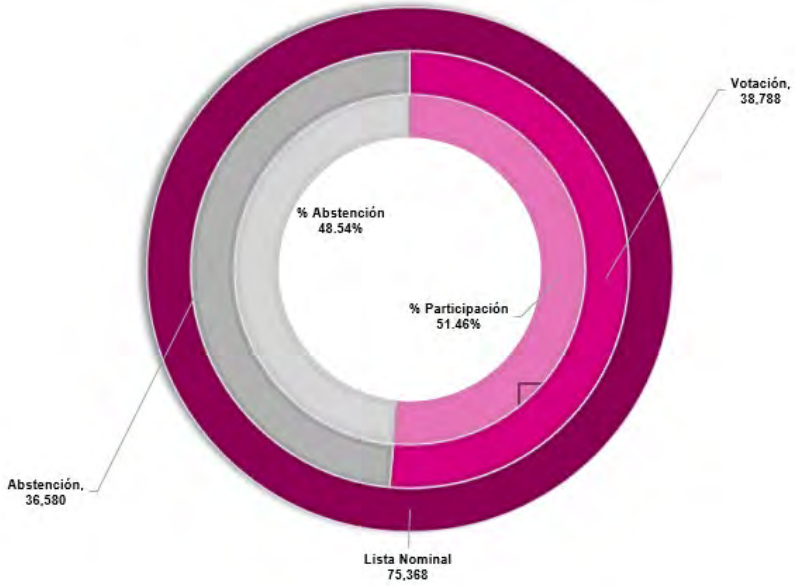

Fuente: Estadísticas Electorales Locales 2017-2018

Gráfico 12. Participación ciudadana en el Proceso Electoral 2020-2021.

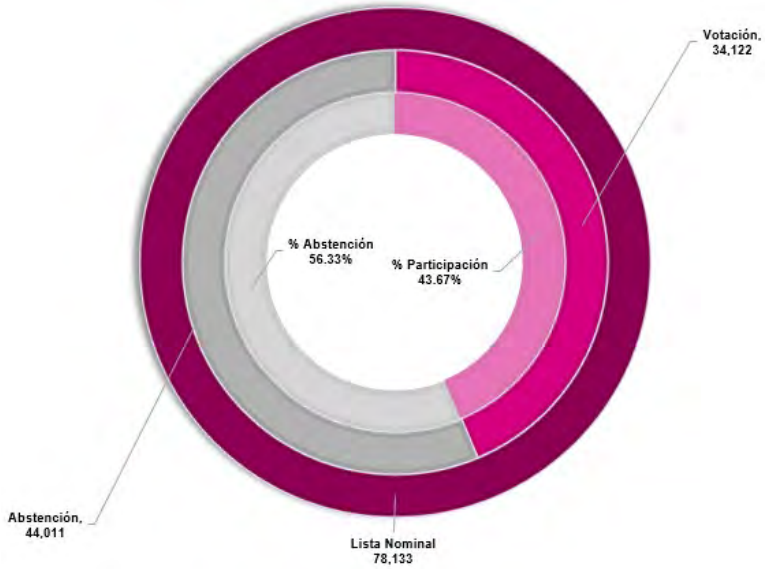

Fuente: Estadísticas Electorales Locales 2020-2021

IEPC DURANGO
INSTITUTO NACIONAL ELECTORAL
REGISTRO FEDERAL DE ELECTORES

SIMBOLOGÍA

LÍMITES

- ESTATAL
- DISTRITO ELECTORAL FEDERAL
- MUNICIPIO O AYUNTAMIENTO
- SECCIÓN

MANCHA URBANA	
MANZANAS	
LOCALIDAD	
PAVIMENTADA	
HIDROLINEAS	
HIDROPOLIGONOS	
TERRACERIA	
SECCIONES URBANAS	24
SECCIONES NO URBANAS	78
TOTAL DE SECCIONES	102

SECCIONES

MUNICIPIO DE CANELAS
0042, 0043, 0044, 0046, 0047, 0048, 0050, 0051, 0052, 0053, 0054, 0055 y 0056.

MUNICIPIO DE OTAÉZ
0947, 0948, 0949, 0950, 0951, 0952, 0953, 0954, 0955, 0956, 0957, 0958, 0959 y 0960.

MUNICIPIO DE SANTIAGO PAPASQUIARON
1200, 1201, 1202, 1203, 1204, 1205, 1206, 1207, 1208, 1209, 1210, 1211, 1212, 1213, 1214, 1215, 1217, 1218, 1219, 1220, 1221, 1222, 1224, 1225, 1226, 1227, 1228, 1229, 1230, 1231, 1232, 1233, 1234, 1235, 1236, 1237, 1238, 1240, 1241, 1242, 1243, 1244, 1245, 1246, 1247, 1248, 1249, 1250, 1251, 1253, 1254, 1255, 1256, 1257, 1258, 1259, 1260, 1261, 1262 y 1391.

MUNICIPIO DE TAMAZULA DE VICTORIA
1274, 1275, 1276, 1277, 1278, 1279, 1280, 1281, 1282, 1283, 1284, 1285, 1286, 1287, 1288, 1289, 1290, 1291, 1292, 1293, 1294, 1295, 1296, 1297, 1298, 1299, 1300, 1301, 1302 y 1304.

MUNICIPIO DE TEPEHUANES
1306, 1307, 1308, 1309, 1310, 1311, 1312, 1313, 1314, 1315, 1316, 1317, 1318, 1319, 1320, 1321, 1322, 1323, 1324, 1325, 1326, 1327, 1328, 1329, 1330 y 1331.

MUNICIPIO DE TOPIA
1360, 1361, 1362, 1363, 1364, 1365, 1367, 1368, 1369, 1370, 1371, 1372 y 1373.

CABECERAS

- CAPITAL DEL ESTADO
- IEPC DURANGO Y JUNTA LOCAL EJECUTIVA
- MUNICIPIO O AYUNTAMIENTO

UBICACIÓN DE LA ENTIDAD EN EL PAÍS

UBICACIÓN DEL DISTRITO EN LA ENTIDAD

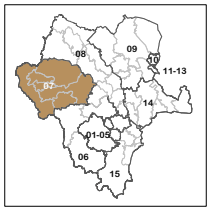

CLAVES GEOELECTORALES

DISTRITO ELECTORAL FEDERAL	00
MUNICIPIO O AYUNTAMIENTO	000
SECCIÓN	0000

PLANO DISTRITAL SECCIONAL

ULTIMA ACTUALIZACIÓN
FEBRERO 2021

IDENTIFICACIÓN ELECTORAL

ENTIDAD:	DURANGO 10
DISTRITO ELECTORAL FEDERAL:	01
TOTAL DE MUNICIPIOS:	05

MUNICIPIOS
CANELAS, OTAÉZ, SANTIAGO PAPASQUIARO, TAMAZULA, TEPEHUANES Y TOPIA

DISTRITO 07
DISTRITO ELECTORAL LOCAL
CABECERA SANTIAGO PAPASQUIARO

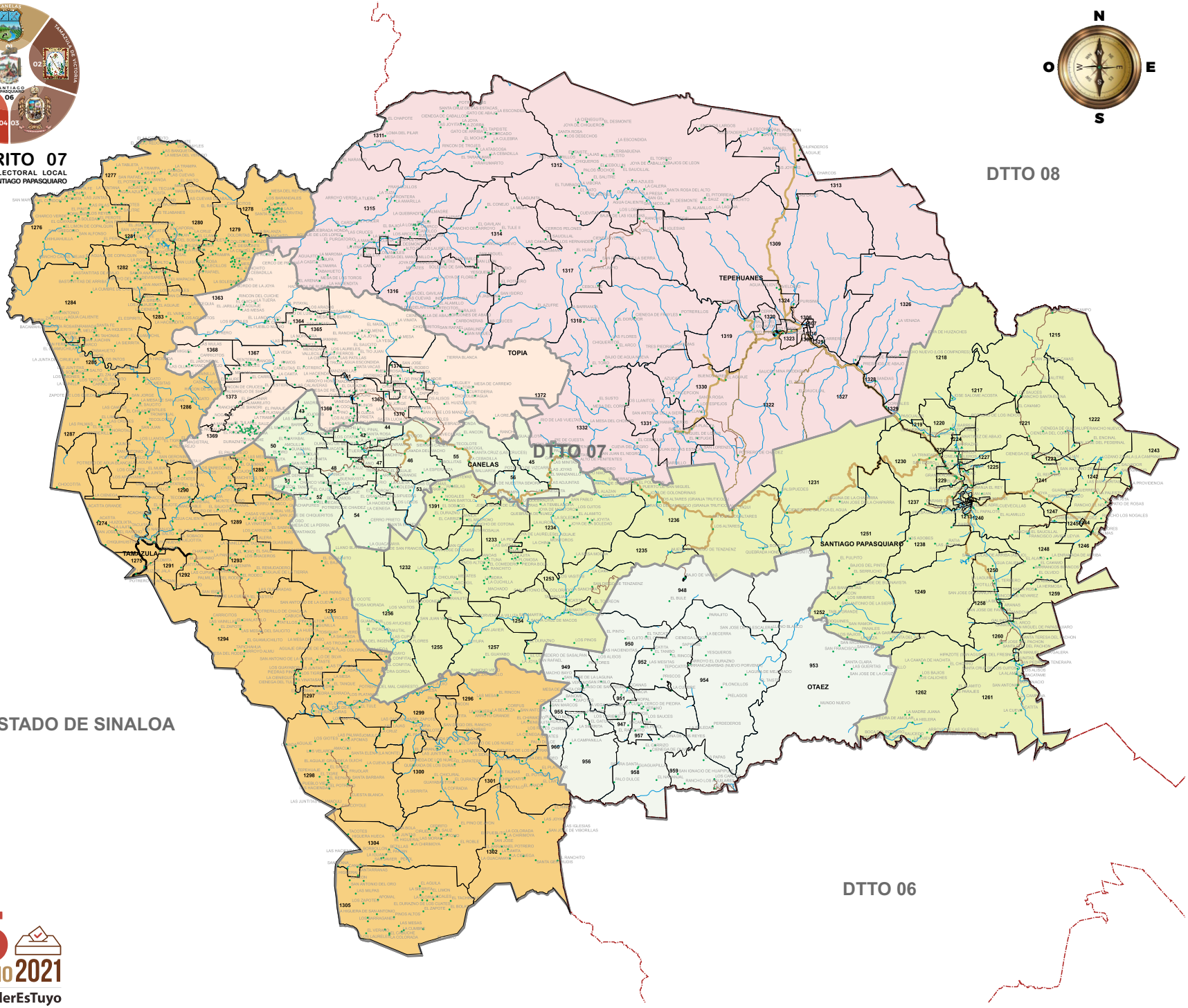

6 JUNIO 2021
ElPoderEsTuyo

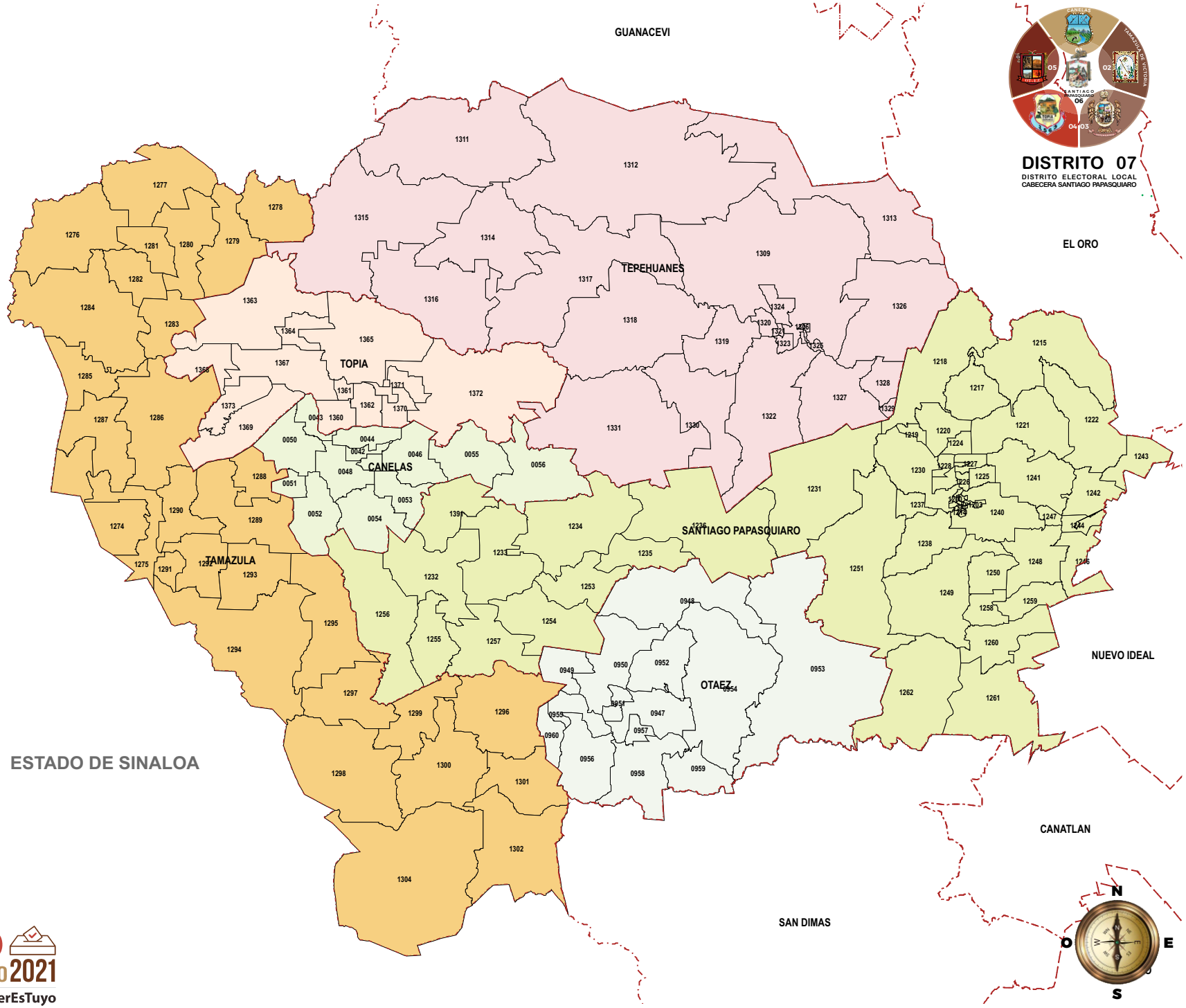

DISTRITO 07

DISTRITO ELECTORAL LOCAL
CABECERA SANTIAGO PAPASQUIARO

IEPC DURANGO

INSTITUTO NACIONAL ELECTORAL
REGISTRO FEDERAL DE ELECTORES

SIMBOLOGÍA

LÍMITES

ESTATAL
DISTRITO ELECTORAL FEDERAL
MUNICIPIO O AYUNTAMIENTO
SECCIÓN

MANCHA URBANA
MANZANAS
LOCALIDAD
PAVIMENTADA
HIDROLINEAS
HIDROPOLIGONOS
TERRACERIA

SECCIONES URBANAS	24
SECCIONES NO URBANAS	78
TOTAL DE SECCIONES	102

SECCIONES

MUNICIPIO DE CANELAS
0042, 0043, 0044, 0046, 0047, 0048, 0050, 0051, 0052, 0053, 0054, 0055 y 0056.

MUNICIPIO DE OTAÉZ
0947, 0948, 0949, 0950, 0951, 0952, 0953, 0954, 0955, 0956, 0957, 0958, 0959 y 0960.

MUNICIPIO DE SANTIAGO PAPASQUIARO
1200, 1201, 1202, 1203, 1204, 1205, 1206, 1207, 1208, 1209, 1210, 1211, 1212, 1213, 1214, 1215, 1217, 1218, 1219, 1220, 1221, 1222, 1224, 1225, 1226, 1227, 1228, 1229, 1230, 1231, 1232, 1233, 1234, 1235, 1236, 1237, 1238, 1240, 1241, 1242, 1243, 1244, 1245, 1246, 1247, 1248, 1249, 1250, 1251, 1253, 1254, 1255, 1256, 1257, 1258, 1259, 1260, 1261, 1262 y 1391.

MUNICIPIO DE TAMAZULA DE VICTORIA
1274, 1275, 1276, 1277, 1278, 1279, 1280, 1281, 1282, 1283, 1284, 1285, 1286, 1287, 1288, 1289, 1290, 1291, 1292, 1293, 1294, 1295, 1296, 1297, 1298, 1299, 1300, 1301, 1302 y 1304.

MUNICIPIO DE TEPEHUANES
1306, 1307, 1308, 1309, 1310, 1311, 1312, 1313, 1314, 1315, 1316, 1317, 1318, 1319, 1320, 1321, 1322, 1323, 1324, 1325, 1326, 1327, 1328, 1329, 1330 y 1331.

MUNICIPIO DE TOPIA
1360, 1361, 1362, 1363, 1364, 1365, 1367, 1368, 1369, 1370, 1371, 1372 y 1373.

CABECERAS

CAPITAL DEL ESTADO
IEPC DURANGO Y JUNTA LOCAL EJECUTIVA
MUNICIPIO O AYUNTAMIENTO

UBICACIÓN DE LA ENTIDAD EN EL PAÍS

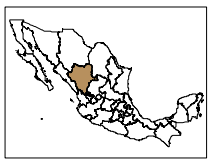

UBICACIÓN DEL DISTRITO EN LA ENTIDAD

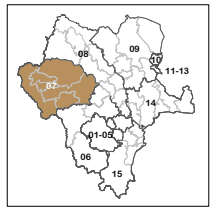

CLAVES GEOELECTORALES

DISTRITO ELECTORAL FEDERAL	00
MUNICIPIO O AYUNTAMIENTO	000
SECCIÓN	0000

PLANO DISTRITAL SECCIONAL

ULTIMA ACTUALIZACIÓN
FEBRERO 2021

IDENTIFICACIÓN ELECTORAL

ENTIDAD:	DURANGO 10
DISTRITO ELECTORAL FEDERAL:	01
TOTAL DE MUNICIPIOS:	05

MUNICIPIOS
CANELAS, OTAÉZ, SANTIAGO PAPASQUIARO, TAMAZULA, TEPEHUANES Y TOPIA

6 JUNIO 2021
ElPoderEsTuyo

IEPC DURANGO

ELECCIÓN DE DIPUTADOS POR EL PRINCIPIO DE MAYORIA RELATIVA

RESULTADOS POR PARTIDOS POLÍTICOS Y COALICIONES ELECTORALES

SISTEMA DE CÓMPUTOS DEL PROCESO ORDINARIO 2020 - 2021

6 JUNIO 2021 ElPoderEsTuyo

DISTRITO 07 CABECERA SANTIAGO PAPASQUIARO

RESULTADOS DE LOS PARTIDOS POLÍTICOS Y COALICIONES ELECTORALES POR CASILLA

NÚMERO	SECCIÓN	CASILLA	DIFERENCIA ENTRE 1° Y 2° LUGAR	PAN	PRI	PRD	PT	PVEM	MC	PD	MORENA	PES	RSP	F. POR MÉXICO	Combinación coalición "Va por Durango" PAN-PRI-PRD	Combinación coalición "Va por Durango" PAN PRI	Combinación coalición "Va por Durango" PAN PRD	Combinación coalición "Va por Durango" PRI PRD	VA POR DURANGO	Combinación MORENA PT	JUNTOS HAREMOS HISTORIA	NO REG	NULOS	VOTACIÓN TOTAL EMITIDA	LISTA NOMINAL	PARTICIPACIÓN CIUDADANA
1	0042	B1	60	20	11	0	8	0	0	2	82	0	4	3	0	0	0	0	31	1	91	0	5	136	399	34.09%
2	0042	C1	53	21	19	0	6	0	0	1	87	4	3	2	1	0	1	0	42	2	95	0	6	153	399	38.35%
MUN 02	0042	2	113	41	30	0	14	0	0	3	169	4	7	5	1	0	1	0	73	3	186	0	11	289	798	36.22%
3	0043	B1	49	2	6	0	1	0	0	0	56	0	0	0	0	0	0	0	8	0	57	0	0	65	147	44.22%
MUN 02	0043	1	49	2	6	0	1	0	0	0	56	0	0	0	0	0	0	0	8	0	57	0	0	65	147	44.22%
4	0044	B1	97	2	3	0	3	1	0	0	98	0	2	0	0	0	0	0	5	1	102	0	1	111	212	52.36%
MUN 02	0044	1	97	2	3	0	3	1	0	0	98	0	2	0	0	0	0	0	5	1	102	0	1	111	212	52.36%
5	0047	B1	21	5	29	0	8	1	1	2	46	1	2	0	0	0	0	0	34	1	55	0	4	100	208	48.08%
MUN 02	0047	1	21	5	29	0	8	1	1	2	46	1	2	0	0	0	0	0	34	1	55	0	4	100	208	48.08%
6	0048	B1	61	14	8	0	2	0	1	0	81	0	1	0	0	0	0	0	22	0	83	0	2	109	252	43.25%
MUN 02	0048	1	61	14	8	0	2	0	1	0	81	0	1	0	0	0	0	0	22	0	83	0	2	109	252	43.25%
7	0050	B1	12	5	3	0	1	1	0	1	20	0	0	0	0	0	1	0	9	0	21	0	0	32	143	22.38%
MUN 02	0050	1	12	5	3	0	1	1	0	1	20	0	0	0	0	1	0	0	9	0	21	0	0	32	143	22.38%
8	0051	B1	3	4	10	0	0	0	0	0	11	0	0	0	0	0	0	0	14	0	11	0	0	25	137	18.25%
MUN 02	0051	1	3	4	10	0	0	0	0	0	11	0	0	0	0	0	0	0	14	0	11	0	0	25	137	18.25%
9	0052	B1	43	0	0	0	0	0	0	0	43	0	0	0	0	0	0	0	0	0	43	0	2	45	140	32.14%
MUN 02	0052	1	43	0	0	0	0	0	0	0	43	0	0	0	0	0	0	0	0	0	43	0	2	45	140	32.14%
10	0053	B1	23	27	4	2	1	0	0	1	55	0	2	2	0	1	0	0	34	1	57	0	0	96	226	42.48%
MUN 02	0053	1	23	27	4	2	1	0	0	1	55	0	2	2	0	1	0	0	34	1	57	0	0	96	226	42.48%
11	0054	B1	37	49	3	0	0	0	0	0	15	0	3	0	0	0	0	0	52	0	15	0	1	71	168	42.26%
MUN 02	0054	1	37	49	3	0	0	0	0	0	15	0	3	0	0	0	0	0	52	0	15	0	1	71	168	42.26%
12	0055	B1	32	13	14	0	3	1	0	0	55	0	1	0	0	0	0	0	27	1	59	0	2	90	310	29.03%
MUN 02	0055	1	32	13	14	0	3	1	0	0	55	0	1	0	0	0	0	0	27	1	59	0	2	90	310	29.03%
13	0056	B1	56	85	50	0	7	1	0	1	79	1	2	1	5	1	1	0	142	0	86	0	3	237	417	56.83%
MUN 02	0056	1	56	85	50	0	7	1	0	1	79	1	2	1	5	1	1	0	142	0	86	0	3	237	417	56.83%
CANELAS	SEC.	CAS.	355	247	160	2	40	5	2	8	728	6	20	8	6	3	2	0	420	7	775	0	26	1,270	3,158	40.22%
	12	13	27.95%	19.45%	12.60%	0.16%	3.15%	0.39%	0.16%	0.63%	57.32%	0.47%	1.57%	0.63%	0.47%	0.24%	0.16%	0.00%	33.07%	0.55%	61.02%	0.00%	2.05%	100.00%		
14	0947	B1	26	59	17	2	7	0	0	1	98	2	3	0	1	1	0	0	80	1	106	0	4	196	439	44.65%
15	0947	C1	64	48	12	1	3	0	6	3	124	1	2	0	0	2	0	0	63	0	127	0	6	208	438	47.49%
MUN 20	0947	2	90	107	29	3	10	0	6	4	222	3	5	0	1	3	0	0	143	1	233	0	10	404	877	46.07%
16	0948	B1	41	54	16	0	3	0	2	0	117	0	2	0	1	8	0	0	79	0	120	0	2	205	331	61.93%
MUN 20	0948	1	41	54	16	0	3	0	2	0	117	0	2	0	1	8	0	0	79	0	120	0	2	205	331	61.93%
17	0949	B1	80	11	4	1	0	0	2	0	96	0	1	0	0	0	0	0	16	0	96	0	10	125	190	65.79%
18	0949	E1	12	39	4	1	0	1	1	0	32	0	0	0	0	0	0	0	44	0	32	0	0	78	148	52.70%
MUN 20	0949	2	68	50	8	2	0	1	3	0	128	0	1	0	0	0	0	0	60	0	128	0	10	203	338	60.06%
19	0950	B1	19	18	27	0	0	0	0	1	65	3	1	0	0	2	0	0	47	1	66	0	3	121	254	47.64%
MUN 20	0950	1	19	18	27	0	0	0	0	1	65	3	1	0	0	2	0	0	47	1	66	0	3	121	254	47.64%
20	0951	B1	71	3	0	0	2	1	4	2	71	2	2	0	0	1	0	0	4	2	75	0	3	93	213	43.66%
MUN 20	0951	1	71	3	0	0	2	1	4	2	71	2	2	0	0	1	0	0	4	2	75	0	3	93	213	43.66%
21	0952	B1	80	13	1	1	4	0	0	0	93	3	5	2	0	2	0	0	17	0	97	0	5	129	196	65.82%
MUN 20	0952	1	80	13	1	1	4	0	0	0	93	3	5	2	0	2	0	0	17	0	97	0	5	129	196	65.82%
22	0953	B1	7	5	28	0	0	1	0	0	40	1	0	1	0	0	0	0	33	0	40	0	0	76	169	44.97%
MUN 20	0953	1	7	5	28	0	0	1	0	0	40	1	0	1	0	0	0	0	33	0	40	0	0	76	169	44.97%
23	0954	B1	37	47	35	0	1	0	1	1	44	0	1	1	0	1	0	0	83	1	46	0	4	137	307	44.63%
MUN 20	0954	1	37	47	35	0	1	0	1	1	44	0	1	1	0	1	0	0	83	1	46	0	4	137	307	44.63%
24	0955	B1	43	47	21	0	0	5	2	1	26	0	3	0	0	1	0	0	69	0	26	0	1	107	319	33.54%
MUN 20	0955	1	43	47	21	0	0	5	2	1	26	0	3	0	0	1	0	0	69	0	26	0	1	107	319	33.54%
25	0956	B1	2	15	9	0	1	0	0	0	25	1	3	0	0	0	0	0	24	0	26	0	0	54	160	33.75%
MUN 20	0956	1	2	15	9	0	1	0	0	0	25	1	3	0	0	0	0	0	24	0	26	0	0	54	160	33.75%
26	0957	B1	27	11	3	0	1	0	0	0	40	0	2	0	0	0	0	0	14	0	41	0	1	58	128	45.31%
MUN 20	0957	1	27	11	3	0	1	0	0	0	40	0	2	0	0	0	0	0	14	0	41	0	1	58	128	45.31%
27	0958	B1	43	11	2	0	0	0	4	0	56	0	2	1	0	0	0	0	13	0	56	0	1	77	153	50.33%
MUN 20	0958	1	43	11	2	0	0	0	4	0	56	0	2	1	0	0	0	0	13	0	56	0	1	77	153	50.33%
28	0959	B1	7	28	8	0	2	0	4	0	41	0	2	0	0	0	0	0	36	0	43	0	1	86	304	28.29%
MUN 20	0959	1	7	28	8	0	2	0	4	0	41	0	2	0	0	0	0	0	36	0	43	0	1	86	304	28.29%
29	0960	B1	10	24	4	0	1	1	3	0	17	0	1	1	0	0	0	0	28	0	18	0	1	53	127	41.73%
MUN 20	0960	1	10	24	4	0	1	1	3	0	17	0	1	1	0	0	0	0	28	0	18	0	1	53	127	41.73%
OTAÉZ	SEC.	CAS.	365	433	191	6	25	9	29	9	985	13	30	6	2	18	0	0	650	5	1,015	0	42	1,803	3,876	46.52%
	14	16	20.24%	24.02%	10.59%	0.33%	1.39%	0.50%	1.61%	0.50%	54.63%	0.72%	1.66%	0.33%	0.11%	1.00%	0.00%	0.00%	36.05%	0.28%	56.30%	0.00%	2.33%	100.00%		
30	1200	B1	44	77	52	6	5	6	5	3	88	2	3	5	2	0	1	0	138	1	94	0	10	266	628	42.36%
31	1200	C1	48	77	57	3	4	3	8	2	88	4	1	10	1	4	0	0	142	2	94	0	14	278	627	44.34%
32	1200	C2	62	95	43	5	1	11	4	1	80	4	1	12	3	1	0	0	147	4	85	0	12	277	627	44.18%
MUN 33	1200	3	154	249	152	14	10	20	17	6	256	10	5	27	6	5	1	0	427	7	273	0	36	821	1,882	43.62%

IEPC DURANGO

ELECCIÓN DE DIPUTADOS POR EL PRINCIPIO DE MAYORIA RELATIVA

RESULTADOS POR PARTIDOS POLÍTICOS Y COALICIONES ELECTORALES

SISTEMA DE CÓMPUTOS DEL PROCESO ORDINARIO 2020 - 2021

6 JUNIO 2021 ElPoderEsTuyo

DISTRITO 07 CABECERA SANTIAGO PAPASQUIARO

RESULTADOS DE LOS PARTIDOS POLÍTICOS Y COALICIONES ELECTORALES POR CASILLA

NÚMERO	SECCIÓN	CASILLA	DIFERENCIA ENTRE 1° Y 2° LUGAR	PAN	PRI	PRD	PT	PVEM	MC	PD	MORENA	PES	RSP	F. POR MÉXICO	Combinación coalición "Va por Durango" PAN-PRI-PRD	Combinación coalición "Va por Durango" PAN PRI	Combinación coalición "Va por Durango" PAN PRD	Combinación coalición "Va por Durango" PRI PRD	VA POR DURANGO	Combinación MORENA PT	JUNTOS HAREMOS HISTORIA	NO REG	NULOS	VOTACIÓN TOTAL EMITIDA	LISTA NOMINAL	PARTICIPACIÓN CIUDADANA
33	1201	B1	65	85	52	1	7	2	3	0	72	5	0	7	2	5	0	0	145	1	80	1	5	248	692	35.84%
34	1201	C1	91	111	53	1	5	7	3	1	73	1	4	2	3	0	1	0	169	0	78	0	7	272	692	39.31%
35	1201	C2	71	100	46	3	7	6	7	1	79	5	1	5	2	7	0	0	158	1	87	0	14	284	692	41.04%
36	1201	S1	112	155	75	3	6	3	9	5	120	3	3	2	4	2	0	0	239	1	127	0	12	403	0	38.68%
MUN 33	1201	4	339	451	226	8	25	18	22	7	344	14	8	16	11	14	1	0	711	3	372	1	38	1,207	2,076	58.14%
37	1202	B1	5	62	39	1	10	3	8	1	102	2	0	5	1	6	0	0	109	2	114	0	14	256	623	41.09%
38	1202	C1	5	77	24	1	11	1	6	0	102	1	1	15	2	4	0	1	109	1	114	0	9	256	623	41.09%
39	1202	C2	34	75	43	2	8	3	4	1	82	0	0	6	3	1	0	0	124	0	90	0	10	238	623	38.20%
MUN 33	1202	3	24	214	106	4	29	7	18	2	286	3	1	26	6	11	0	1	342	3	318	0	33	750	1,869	40.13%
40	1203	B1	46	71	41	4	5	2	3	0	68	0	3	3	1	3	0	0	120	1	74	0	4	209	482	43.36%
41	1203	C1	63	81	40	2	6	0	2	1	58	2	0	2	2	4	0	0	129	2	66	0	7	209	481	43.45%
MUN 33	1203	2	109	152	81	6	11	2	5	1	126	2	3	5	3	7	0	0	249	3	140	0	11	418	963	43.41%
42	1204	B1	70	68	62	2	3	7	6	0	66	1	0	7	3	5	0	0	140	1	70	0	6	237	482	49.17%
43	1204	C1	57	81	40	3	2	7	3	0	67	0	2	1	2	2	0	0	128	2	71	0	5	217	481	45.11%
MUN 33	1204	2	127	149	102	5	5	14	9	0	133	1	2	8	5	7	0	0	268	3	141	0	11	454	963	47.14%
44	1205	B1	70	91	59	0	5	1	5	0	75	0	0	2	2	0	0	0	152	2	82	0	13	255	526	48.48%
45	1205	C1	78	89	43	1	6	6	4	0	51	2	0	8	2	3	0	0	138	3	60	0	6	224	526	42.59%
MUN 33	1205	2	148	180	102	1	11	7	9	0	126	2	0	10	4	3	0	0	290	5	142	0	19	479	1,052	45.53%
46	1206	B1	76	106	47	1	5	1	6	3	76	1	0	5	0	5	0	0	159	2	83	0	9	267	654	40.83%
47	1206	C1	56	108	47	4	3	4	9	0	102	1	2	6	1	3	0	0	163	2	107	0	3	295	653	45.18%
MUN 33	1206	2	132	214	94	5	8	5	15	3	178	2	2	11	1	8	0	0	322	4	190	0	12	562	1,307	43.00%
48	1207	B1	33	78	58	3	12	5	3	0	99	0	2	4	4	3	0	0	146	2	113	0	16	289	666	43.39%
49	1207	C1	31	93	42	4	8	11	4	2	102	3	2	5	2	1	0	0	142	1	111	0	3	283	666	42.49%
50	1207	C2	30	72	52	3	10	6	1	2	91	2	4	4	3	3	0	0	133	2	103	0	10	265	666	39.79%
51	1207	C3	50	89	52	2	6	4	2	0	91	6	3	10	2	4	0	0	149	2	99	0	7	280	665	42.11%
52	1207	C4	36	93	49	3	5	4	6	2	105	3	3	6	1	1	0	0	147	1	111	0	6	288	665	43.31%
MUN 33	1207	5	180	425	253	15	41	30	16	6	488	14	14	29	12	12	0	0	717	8	537	0	42	1,405	3,328	42.22%
53	1208	B1	57	92	46	3	5	3	2	0	79	4	0	4	0	1	0	0	142	1	85	0	7	247	575	42.96%
54	1208	C1	108	102	65	5	4	6	5	1	67	2	2	6	0	7	0	0	179	0	71	0	6	278	574	48.43%
MUN 33	1208	2	165	194	111	8	9	9	7	1	146	6	2	10	0	8	0	0	321	1	156	0	13	525	1,149	45.69%
55	1209	B1	103	93	77	5	4	0	2	0	72	0	1	3	4	0	0	0	179	0	76	0	5	266	573	46.42%
MUN 33	1209	1	103	93	77	5	4	0	2	0	72	0	1	3	4	0	0	0	179	0	76	0	5	266	573	46.42%
56	1210	B1	110	126	51	2	2	2	7	2	72	4	2	8	3	4	0	0	186	2	76	0	8	295	628	46.97%
MUN 33	1210	1	110	126	51	2	2	2	7	2	72	4	2	8	3	4	0	0	186	2	76	0	8	295	628	46.97%
57	1211	B1	35	55	43	0	2	1	2	0	64	0	0	3	2	4	0	0	104	3	69	0	8	187	399	46.87%
58	1211	C1	30	57	31	3	0	1	1	0	67	1	2	2	4	4	0	0	99	2	69	0	6	181	398	45.48%
MUN 33	1211	2	65	112	74	3	2	2	3	0	131	1	2	5	6	8	0	0	203	5	138	0	14	368	797	46.17%
59	1212	B1	32	68	35	3	2	5	4	1	73	2	1	6	1	1	0	0	108	1	76	0	5	208	564	36.88%
60	1212	C1	58	100	28	1	8	6	4	0	66	0	0	6	1	2	0	0	132	0	74	0	10	232	563	41.21%
61	1212	C2	47	73	38	2	4	2	3	1	70	0	1	5	2	7	0	0	122	1	75	0	11	220	563	39.08%
MUN 33	1212	3	137	241	101	6	14	13	11	2	209	2	2	17	4	10	0	0	362	2	225	0	26	660	1,690	39.05%
62	1213	B1	51	88	57	3	9	11	4	1	90	1	1	9	1	1	0	0	150	0	99	0	7	283	720	39.31%
63	1213	C1	65	90	48	0	1	15	3	1	73	1	0	12	1	0	0	0	139	0	74	0	8	253	719	35.19%
64	1213	C2	28	79	52	0	4	10	3	1	103	1	4	5	4	1	0	1	137	2	109	0	11	281	719	39.08%
65	1213	C3	77	106	48	1	5	9	4	1	81	1	1	7	4	3	1	0	163	0	86	1	7	280	719	38.94%
MUN 33	1213	4	221	363	205	4	19	45	14	4	347	4	6	33	10	5	1	1	589	2	368	1	33	1,097	2,877	38.13%
66	1214	B1	38	50	37	1	3	6	3	2	52	3	1	3	0	5	0	0	93	0	55	0	4	170	411	41.36%
67	1214	C1	34	44	39	1	1	6	2	2	53	1	0	6	1	3	0	0	88	0	54	0	6	165	410	40.24%
MUN 33	1214	2	72	94	76	2	4	12	5	4	105	4	1	9	1	8	0	0	181	0	109	0	10	335	821	40.80%
68	1215	B1	105	100	9	3	2	0	0	0	8	0	1	0	2	1	0	0	115	0	10	0	4	130	259	50.19%
MUN 33	1215	1	105	100	9	3	2	0	0	0	8	0	1	0	2	1	0	0	115	0	10	0	4	130	259	50.19%
69	1217	B1	27	23	13	2	1	0	0	0	7	0	0	12	1	0	0	0	39	0	8	0	3	62	184	33.70%
MUN 33	1217	1	27	23	13	2	1	0	0	0	7	0	0	12	1	0	0	0	39	0	8	0	3	62	184	33.70%
70	1219	B1	11	75	27	1	3	1	44	2	93	0	3	5	2	2	0	0	107	0	96	0	6	264	854	30.91%
MUN 33	1219	1	11	75	27	1	3	1	44	2	93	0	3	5	2	2	0	0	107	0	96	0	6	264	854	30.91%
71	1220	B1	2	45	13	10	4	4	2	1	64	1	0	2	2	2	0	0	72	2	70	0	1	153	519	29.48%
MUN 33	1220	1	2	45	13	10	4	4	2	1	64	1	0	2	2	2	0	0	72	2	70	0	1	153	519	29.48%
72	1221	B1	40	36	4	1	0	0	1	0	5	0	0	1	3	1	0	0	45	0	5	0	4	56	122	45.90%
MUN 33	1221	1	40	36	4	1	0	0	1	0	5	0	0	1	3	1	0	0	45	0	5	0	4	56	122	45.90%
73	1222	B1	89	94	34	0	1	4	1	0	44	0	0	7	0	6	0	0	134	0	45	0	9	200	537	37.24%
MUN 33	1222	1	89	94	34	0	1	4	1	0	44	0	0	7	0	6	0	0	134	0	45	0	9	200	537	37.24%
74	1224	B1	12	31	10	6	3	1	1	1	32	1	0	2	0	1	0	0	48	1	36	0	3	93	264	35.23%
75	1224	E1	4	19	8	0	1	2	2	0	30	2	1	3	0	0	0	0	27	0	31	0	4	72	178	40.45%
MUN 33	1224	2	8	50	18	6	4	3	3	1	62	3	1	5	0	1	0	0	75	1	67	0	7	165	442	37.33%

IEPC DURANGO

ELECCIÓN DE DIPUTADOS POR EL PRINCIPIO DE MAYORIA RELATIVA

RESULTADOS POR PARTIDOS POLÍTICOS Y COALICIONES ELECTORALES

SISTEMA DE CÓMPUTOS DEL PROCESO ORDINARIO 2020 - 2021

6 JUNIO 2021 ElPoderEsTuyo

DISTRITO 07 CABECERA SANTIAGO PAPASQUIARO

RESULTADOS DE LOS PARTIDOS POLÍTICOS Y COALICIONES ELECTORALES POR CASILLA

NÚMERO	SECCIÓN	CASILLA	DIFERENCIA ENTRE 1° Y 2° LUGAR	PAN	PRI	PRD	PT	PVEM	MC	PD	MORENA	PES	RSP	F. POR MÉXICO	Combinación coalición "Va por Durango" PAN-PRI-PRD	Combinación coalición "Va por Durango" PAN PRI	Combinación coalición "Va por Durango" PAN PRD	Combinación coalición "Va por Durango" PRI PRD	VA POR DURANGO	Combinación MORENA PT	JUNTOS HAREMOS HISTORIA	NO REG	NULOS	VOTACIÓN TOTAL EMITIDA	LISTA NOMINAL	PARTICIPACIÓN CIUDADANA
76	1225	B1	45	59	7	1	2	1	1	1	23	1	3	0	1	2	1	0	71	1	26	0	1	105	184	57.07%
MUN 33	1225	1	45	59	7	1	2	1	1	1	23	1	3	0	1	2	1	0	71	1	26	0	1	105	184	57.07%
77	1226	B1	4	10	9	7	2	3	0	0	26	0	0	2	0	0	0	0	26	2	30	0	2	63	156	40.38%
MUN 33	1226	1	4	10	9	7	2	3	0	0	26	0	0	2	0	0	0	0	26	2	30	0	2	63	156	40.38%
78	1227	B1	3	26	19	3	5	3	2	0	38	1	2	3	0	0	0	0	48	2	45	0	5	109	220	49.55%
MUN 33	1227	1	3	26	19	3	5	3	2	0	38	1	2	3	0	0	0	0	48	2	45	0	5	109	220	49.55%
79	1228	B1	9	41	10	4	6	4	2	0	41	2	0	8	0	1	0	0	56	0	47	0	3	122	396	30.81%
MUN 33	1228	1	9	41	10	4	6	4	2	0	41	2	0	8	0	1	0	0	56	0	47	0	3	122	396	30.81%
80	1229	B1	74	141	18	0	7	5	0	0	83	2	3	6	2	3	0	0	164	0	90	0	3	273	510	53.53%
MUN 33	1229	1	74	141	18	0	7	5	0	0	83	2	3	6	2	3	0	0	164	0	90	0	3	273	510	53.53%
81	1231	B1	191	143	41	0	1	1	2	0	7	0	0	0	1	14	0	0	199	0	8	0	6	216	337	64.09%
MUN 33	1231	1	191	143	41	0	1	1	2	0	7	0	0	0	1	14	0	0	199	0	8	0	6	216	337	64.09%
82	1232	B1	166	172	9	1	1	0	0	0	18	0	1	0	3	0	0	0	185	0	19	0	1	206	337	61.13%
MUN 33	1232	1	166	172	9	1	1	0	0	0	18	0	1	0	3	0	0	0	185	0	19	0	1	206	337	61.13%
83	1233	B1	81	10	5	1	5	4	0	0	92	5	1	0	0	0	0	0	16	0	97	0	1	124	311	39.87%
MUN 33	1233	1	81	10	5	1	5	4	0	0	92	5	1	0	0	0	0	0	16	0	97	0	1	124	311	39.87%
84	1234	B1	52	102	26	1	6	0	0	1	80	0	0	1	3	7	0	0	139	1	87	0	3	231	463	49.89%
MUN 33	1234	1	52	102	26	1	6	0	0	1	80	0	0	1	3	7	0	0	139	1	87	0	3	231	463	49.89%
85	1235	B1	56	59	30	2	1	0	3	35	25	1	1	4	0	0	0	0	91	0	26	0	1	162	394	41.12%
MUN 33	1235	1	56	59	30	2	1	0	3	35	25	1	1	4	0	0	0	0	91	0	26	0	1	162	394	41.12%
86	1236	B1	179	145	75	2	7	2	2	1	48	1	2	2	4	9	0	0	235	1	56	0	14	315	526	59.89%
MUN 33	1236	1	179	145	75	2	7	2	2	1	48	1	2	2	4	9	0	0	235	1	56	0	14	315	526	59.89%
87	1237	B1	26	44	17	0	1	3	0	0	34	0	1	1	0	0	0	0	61	0	35	0	4	105	276	38.04%
MUN 33	1237	1	26	44	17	0	1	3	0	0	34	0	1	1	0	0	0	0	61	0	35	0	4	105	276	38.04%
88	1238	B1	51	66	28	2	2	2	2	1	45	1	2	1	0	2	0	0	98	0	47	0	3	157	450	34.89%
MUN 33	1238	1	51	66	28	2	2	2	2	1	45	1	2	1	0	2	0	0	98	0	47	0	3	157	450	34.89%
89	1240	B1	52	73	30	3	2	4	1	0	56	2	1	2	2	2	0	0	110	0	58	0	11	189	421	44.89%
90	1240	C1	32	69	24	3	3	4	4	0	66	0	1	3	3	2	0	0	101	0	69	0	5	187	420	44.52%
MUN 33	1240	2	84	142	54	6	5	8	5	0	122	2	2	5	5	4	0	0	211	0	127	0	16	376	841	44.71%
91	1241	B1	77	81	18	2	2	0	1	1	25	1	0	0	0	3	0	0	104	0	27	0	2	136	253	53.75%
MUN 33	1241	1	77	81	18	2	2	0	1	1	25	1	0	0	0	3	0	0	104	0	27	0	2	136	253	53.75%
92	1242	B1	130	105	39	20	9	2	2	0	28	0	1	8	0	3	0	0	167	0	37	0	3	220	637	34.54%
MUN 33	1242	1	130	105	39	20	9	2	2	0	28	0	1	8	0	3	0	0	167	0	37	0	3	220	637	34.54%
93	1243	B1	89	60	53	4	2	3	1	1	28	0	1	8	2	0	0	0	119	0	30	0	4	167	413	40.44%
MUN 33	1243	1	89	60	53	4	2	3	1	1	28	0	1	8	2	0	0	0	119	0	30	0	4	167	413	40.44%
94	1244	B1	54	74	43	1	9	5	3	2	60	1	3	28	1	6	0	0	125	2	71	0	19	257	497	51.71%
MUN 33	1244	1	54	74	43	1	9	5	3	2	60	1	3	28	1	6	0	0	125	2	71	0	19	257	497	51.71%
95	1245	B1	79	102	55	0	6	2	3	1	74	1	0	17	0	3	0	0	160	1	81	0	11	276	647	42.66%
MUN 33	1245	1	79	102	55	0	6	2	3	1	74	1	0	17	0	3	0	0	160	1	81	0	11	276	647	42.66%
96	1246	B1	88	83	11	1	1	2	1	0	7	0	2	2	1	0	0	0	96	0	8	0	6	117	203	57.64%
MUN 33	1246	1	88	83	11	1	1	2	1	0	7	0	2	2	1	0	0	0	96	0	8	0	6	117	203	57.64%
97	1247	B1	21	24	10	1	1	1	0	0	15	0	2	4	0	2	0	0	37	0	16	0	5	65	134	48.51%
MUN 33	1247	1	21	24	10	1	1	1	0	0	15	0	2	4	0	2	0	0	37	0	16	0	5	65	134	48.51%
98	1248	B1	37	47	17	3	2	2	2	0	13	1	0	33	0	3	0	0	70	1	16	0	8	132	239	55.23%
MUN 33	1248	1	37	47	17	3	2	2	2	0	13	1	0	33	0	3	0	0	70	1	16	0	8	132	239	55.23%
99	1249	B1	56	68	11	4	3	5	0	1	28	2	2	6	3	1	0	0	87	0	31	0	6	140	492	28.46%
MUN 33	1249	1	56	68	11	4	3	5	0	1	28	2	2	6	3	1	0	0	87	0	31	0	6	140	492	28.46%
100	1250	B1	66	65	28	1	9	4	1	1	20	0	1	8	1	0	0	0	95	0	29	0	6	145	394	36.80%
MUN 33	1250	1	66	65	28	1	9	4	1	1	20	0	1	8	1	0	0	0	95	0	29	0	6	145	394	36.80%
101	1251	B1	56	68	7	0	3	1	2	0	16	1	1	0	0	0	0	0	75	0	19	0	0	99	215	46.05%
MUN 33	1251	1	56	68	7	0	3	1	2	0	16	1	1	0	0	0	0	0	75	0	19	0	0	99	215	46.05%
102	1253	B1	20	41	2	1	0	0	0	1	24	0	1	0	0	0	0	0	44	0	24	0	2	72	124	58.06%
MUN 33	1253	1	20	41	2	1	0	0	0	1	24	0	1	0	0	0	0	0	44	0	24	0	2	72	124	58.06%
103	1254	B1	47	33	2	2	1	0	2	2	83	0	2	1	0	0	0	0	37	0	84	0	3	131	223	58.74%
MUN 33	1254	1	47	33	2	2	1	0	2	2	83	0	2	1	0	0	0	0	37	0	84	0	3	131	223	58.74%
104	1255	B1	61	69	28	0	4	0	2	1	34	0	2	0	1	1	0	0	99	0	38	0	1	143	276	51.81%
MUN 33	1255	1	61	69	28	0	4	0	2	1	34	0	2	0	1	1	0	0	99	0	38	0	1	143	276	51.81%
105	1256	B1	55	61	16	0	0	1	1	2	22	0	0	0	0	0	0	0	77	0	22	0	0	103	251	41.04%
MUN 33	1256	1	55	61	16	0	0	1	1	2	22	0	0	0	0	0	0	0	77	0	22	0	0	103	251	41.04%
106	1257	B1	115	125	13	1	3	0	0	1	23	0	1	0	0	2	0	0	141	0	26	0	0	169	343	49.27%
MUN 33	1257	1	115	125	13	1	3	0	0	1	23	0	1	0	0	2	0	0	141	0	26	0	0	169	343	49.27%
107	1258	B1	91	93	9	2	3	3	4	0	12	0	2	2	0	2	0	0	106	0	15	0	2	134	284	47.18%
MUN 33	1258	1	91	93	9	2	3	3	4	0	12	0	2	2	0	2	0	0	106	0	15	0	2	134	284	47.18%

ELECCIÓN DE DIPUTADOS POR EL PRINCIPIO DE MAYORIA RELATIVA

RESULTADOS POR PARTIDOS POLÍTICOS Y COALICIONES ELECTORALES

SISTEMA DE CÓMPUTOS DEL PROCESO ORDINARIO 2020 - 2021

6 JUNIO 2021 ElPoderEsTuyo

DISTRITO 07 CABECERA SANTIAGO PAPASQUIARO

RESULTADOS DE LOS PARTIDOS POLÍTICOS Y COALICIONES ELECTORALES POR CASILLA

NÚMERO	SECCIÓN	CASILLA	DIFERENCIA ENTRE 1° Y 2° LUGAR	PAN	PRI	PRD	PT	PVEM	MC	PD	MORENA	PES	RSP	F. POR MÉXICO	Combinación coalición "Va por Durango" PAN-PRI-PRD	Combinación coalición "Va por Durango" PAN PRI	Combinación coalición "Va por Durango" PAN PRD	Combinación coalición "Va por Durango" PRI PRD	VA POR DURANGO	Combinación MORENA PT	JUNTOS HAREMOS HISTORIA	NO REG	NULOS	VOTACIÓN TOTAL EMITIDA	LISTA NOMINAL	PARTICIPACIÓN CIUDADANA
108	1259	B1	87	69	16	5	2	0	0	1	3	0	0	1	0	2	0	0	92	0	5	1	4	104	241	43.15%
MUN 33	1259	1	87	69	16	5	2	0	0	1	3	0	0	1	0	2	0	0	92	0	5	1	4	104	241	43.15%
109	1260	B1	233	220	37	5	4	5	2	1	37	1	1	5	4	7	1	0	274	0	41	0	9	339	739	45.87%
MUN 33	1260	1	233	220	37	5	4	5	2	1	37	1	1	5	4	7	1	0	274	0	41	0	9	339	739	45.87%
110	1261	B1	132	102	40	1	3	1	4	0	12	1	0	4	2	2	0	0	147	0	15	0	5	177	314	56.37%
MUN 33	1261	1	132	102	40	1	3	1	4	0	12	1	0	4	2	2	0	0	147	0	15	0	5	177	314	56.37%
111	1262	B1	49	47	4	0	0	1	0	0	3	0	0	0	0	1	0	0	52	0	3	0	1	57	104	54.81%
MUN 33	1262	1	49	47	4	0	0	1	0	0	3	0	0	0	0	1	0	0	52	0	3	0	1	57	104	54.81%
112	1391	B1	3	14	10	6	3	1	1	1	27	2	0	0	3	0	0	0	33	0	30	0	2	70	402	17.41%
113	1391	C1	3	20	14	2	0	0	2	0	39	0	0	1	0	0	0	0	36	0	39	0	0	78	401	19.45%
MUN 33	1391	2	0	34	24	8	3	1	3	1	66	2	0	1	3	0	0	0	69	0	69	0	2	148	803	18.43%
SANTIAGO PAPASQUIARO	SEC. 58	CAS. 84	4,798 28.96%	6,511 39.30%	2,760 16.66%	203 1.23%	330 1.99%	273 1.65%	264 1.59%	98 0.59%	4,617 27.87%	100 0.60%	96 0.58%	410 2.47%	123 0.74%	203 1.23%	5 0.03%	2 0.01%	9,807 59.20%	62 0.37%	5,009 30.23%	3 0.02%	507 3.06%	16,567 100.00%	38,119	43.46%
114	1274	B1	46	32	117	2	1	1	1	1	110	1	3	0	2	5	0	0	158	1	112	0	5	282	511	55.19%
115	1274	C1	2	21	86	1	2	0	0	3	114	1	5	1	2	5	0	0	115	1	117	0	2	244	511	47.75%
116	1274	C2	5	23	101	1	3	1	0	0	121	3	0	0	1	3	0	0	129	0	124	0	4	261	510	51.18%
MUN 35	1274	3	49	76	304	4	6	2	1	4	345	5	8	1	5	13	0	0	402	2	353	0	11	787	1,532	51.37%
117	1275	B1	92	39	169	1	2	0	2	1	120	1	9	0	1	4	0	0	214	0	122	0	7	356	727	48.97%
118	1275	C1	62	46	145	2	4	2	3	2	128	2	5	1	2	0	0	0	195	1	133	0	3	346	727	47.59%
MUN 35	1275	2	154	85	314	3	6	2	5	3	248	3	14	1	3	4	0	0	409	1	255	0	10	702	1,454	48.28%
119	1276	B1	26	16	18	0	0	0	0	0	8	1	0	0	0	0	0	0	34	0	8	0	3	46	257	17.90%
MUN 35	1276	1	26	16	18	0	0	0	0	0	8	1	0	0	0	0	0	0	34	0	8	0	3	46	257	17.90%
120	1277	B1	33	7	137	0	3	0	2	0	179	0	2	0	2	3	0	0	149	0	182	0	12	347	731	47.47%
121	1277	E1	6	1	83	0	0	1	3	0	78	0	6	0	0	0	0	0	84	0	78	0	1	173	290	59.66%
MUN 35	1277	2	27	8	220	0	3	1	5	0	257	0	8	0	2	3	0	0	233	0	260	0	13	520	1,021	50.93%
122	1278	B1	32	3	49	0	1	1	1	0	19	1	1	0	0	0	0	0	52	0	20	0	7	83	184	45.11%
MUN 35	1278	1	32	3	49	0	1	1	1	0	19	1	1	0	0	0	0	0	52	0	20	0	7	83	184	45.11%
123	1279	B1	57	26	151	1	3	1	2	0	119	0	0	0	1	0	0	0	179	0	122	0	3	307	684	44.88%
MUN 35	1279	1	57	26	151	1	3	1	2	0	119	0	0	0	1	0	0	0	179	0	122	0	3	307	684	44.88%
124	1280	B1	6	12	69	0	1	2	2	0	86	0	0	1	0	0	0	0	81	0	87	0	3	176	378	46.56%
MUN 35	1280	1	6	12	69	0	1	2	2	0	86	0	0	1	0	0	0	0	81	0	87	0	3	176	378	46.56%
125	1281	B1	14	19	117	0	3	2	1	0	122	1	1	1	1	2	0	0	139	0	125	0	11	281	618	45.47%
126	1281	C1	6	30	92	1	3	1	1	1	127	0	7	0	1	1	1	0	126	2	132	0	13	281	617	45.54%
MUN 35	1281	2	8	49	209	1	6	3	2	1	249	1	8	1	2	3	1	0	265	2	257	0	24	562	1,235	45.51%
127	1282	B1	43	11	109	1	2	3	0	2	76	4	1	0	1	0	0	0	122	1	79	0	10	221	479	46.14%
MUN 35	1282	1	43	11	109	1	2	3	0	2	76	4	1	0	1	0	0	0	122	1	79	0	10	221	479	46.14%
128	1283	B1	49	2	5	1	0	0	1	1	57	0	1	0	0	0	0	0	8	0	57	0	2	70	153	45.75%
MUN 35	1283	1	49	2	5	1	0	0	1	1	57	0	1	0	0	0	0	0	8	0	57	0	2	70	153	45.75%
129	1284	B1	491	9	483	0	0	1	0	0	0	0	0	0	0	0	0	0	492	0	0	0	1	494	678	72.86%
MUN 35	1284	1	491	9	483	0	0	1	0	0	0	0	0	0	0	0	0	0	492	0	0	0	1	494	678	72.86%
130	1286	B1	79	9	27	0	0	0	1	3	115	0	4	0	0	0	0	0	36	0	115	0	2	161	529	30.43%
MUN 35	1286	1	79	9	27	0	0	0	1	3	115	0	4	0	0	0	0	0	36	0	115	0	2	161	529	30.43%
131	1287	B1	15	2	39	1	0	1	0	2	57	0	3	0	0	0	0	0	42	0	57	0	1	106	273	38.83%
MUN 35	1287	1	15	2	39	1	0	1	0	2	57	0	3	0	0	0	0	0	42	0	57	0	1	106	273	38.83%
132	1288	B1	2	40	65	1	2	1	0	2	102	0	0	1	0	0	0	0	106	0	104	1	6	221	415	53.25%
MUN 35	1288	1	2	40	65	1	2	1	0	2	102	0	0	1	0	0	0	0	106	0	104	1	6	221	415	53.25%
133	1289	B1	163	13	27	0	2	1	3	3	201	1	7	0	0	0	0	0	40	0	203	0	4	262	559	46.87%
MUN 35	1289	1	163	13	27	0	2	1	3	3	201	1	7	0	0	0	0	0	40	0	203	0	4	262	559	46.87%
134	1290	B1	9	27	45	1	3	2	0	1	81	1	3	0	0	2	0	0	75	0	84	0	5	171	431	39.68%
135	1290	C1	8	15	43	1	3	1	0	0	70	1	4	0	2	4	0	0	65	0	73	0	0	144	431	33.41%
MUN 35	1290	2	17	42	88	2	6	3	0	1	151	2	7	0	2	6	0	0	140	0	157	0	5	315	862	36.54%
136	1291	B1	13	10	45	1	3	0	1	0	41	0	5	0	0	1	0	0	57	0	44	0	0	107	159	67.30%
MUN 35	1291	1	13	10	45	1	3	0	1	0	41	0	5	0	0	1	0	0	57	0	44	0	0	107	159	67.30%
137	1292	B1	62	52	116	1	8	2	0	3	106	1	0	1	2	4	1	0	176	0	114	0	2	299	573	52.18%
MUN 35	1292	1	62	52	116	1	8	2	0	3	106	1	0	1	2	4	1	0	176	0	114	0	2	299	573	52.18%
138	1293	B1	88	2	19	3	2	2	2	4	108	2	4	1	0	2	0	0	26	4	114	0	8	163	273	59.71%
MUN 35	1293	1	88	2	19	3	2	2	2	4	108	2	4	1	0	2	0	0	26	4	114	0	8	163	273	59.71%
139	1294	B1	49	32	66	0	1	0	1	0	48	0	0	0	0	0	0	0	98	0	49	0	3	151	396	38.13%
MUN 35	1294	1	49	32	66	0	1	0	1	0	48	0	0	0	0	0	0	0	98	0	49	0	3	151	396	38.13%
140	1295	B1	13	8	88	2	0	1	0	1	90	4	2	1	1	4	0	0	103	0	90	0	3	205	541	37.89%
MUN 35	1295	1	13	8	88	2	0	1	0	1	90	4	2	1	1	4	0	0	103	0	90	0	3	205	541	37.89%
141	1296	B1	36	2	4	0	1	0	0	0	41	0	2	1	0	0	0	0	6	0	42	0	51	102	347	29.39%
MUN 35	1296	1	36	2	4	0	1	0	0	0	41	0	2	1	0	0	0	0	6	0	42	0	51	102	347	29.39%

IEPC DURANGO

ELECCIÓN DE DIPUTADOS POR EL PRINCIPIO DE MAYORIA RELATIVA

RESULTADOS POR PARTIDOS POLÍTICOS Y COALICIONES ELECTORALES

SISTEMA DE CÓMPUTOS DEL PROCESO ORDINARIO 2020 - 2021

6 JUNIO 2021 ElPoderEsTuyo

DISTRITO 07 CABECERA SANTIAGO PAPASQUIARO

RESULTADOS DE LOS PARTIDOS POLÍTICOS Y COALICIONES ELECTORALES POR CASILLA

NÚMERO	SECCIÓN	CASILLA	DIFERENCIA ENTRE 1° Y 2° LUGAR	PAN	PRI	PRD	PT	PVEM	MC	PD	MORENA	PES	RSP	F. POR MÉXICO	Combinación coalición "Va por Durango" PAN-PRI-PRD	Combinación coalición "Va por Durango" PAN PRI	Combinación coalición "Va por Durango" PAN PRD	Combinación coalición "Va por Durango" PRI PRD	VA POR DURANGO	Combinación MORENA PT	JUNTOS HAREMOS HISTORIA	NO REG	NULOS	VOTACIÓN TOTAL EMITIDA	LISTA NOMINAL	PARTICIPACIÓN CIUDADANA
142	1297	B1	123	2	68	0	3	0	0	1	192	2	9	1	0	2	0	0	72	0	195	0	5	285	487	58.52%
MUN 35	1297	1	123	2	68	0	3	0	0	1	192	2	9	1	0	2	0	0	72	0	195	0	5	285	487	58.52%
143	1298	B1	495	3	7	0	1	0	0	1	504	0	0	0	0	0	0	0	10	0	505	0	1	517	639	80.91%
MUN 35	1298	1	495	3	7	0	1	0	0	1	504	0	0	0	0	0	0	0	10	0	505	0	1	517	639	80.91%
144	1299	B1	12	8	77	1	1	0	2	3	98	0	0	0	0	1	0	0	87	0	99	0	2	193	533	36.21%
145	1299	E1	78	21	44	2	2	2	2	2	145	0	7	1	0	2	0	0	69	0	147	0	6	236	478	49.37%
MUN 35	1299	2	90	29	121	3	3	2	4	5	243	0	7	1	0	3	0	0	156	0	246	0	8	429	1,011	42.43%
146	1300	B1	74	13	70	1	3	4	4	5	155	0	3	3	0	0	0	0	84	0	158	0	12	273	500	54.60%
147	1300	C1	75	10	73	0	0	0	1	2	159	2	7	1	1	0	0	0	84	0	159	0	6	262	499	52.51%
MUN 35	1300	2	149	23	143	1	3	4	5	7	314	2	10	4	1	0	0	0	168	0	317	0	18	535	999	53.55%
148	1301	B1	67	6	24	1	6	1	2	2	92	0	3	0	0	0	0	0	31	0	98	0	6	143	342	41.81%
MUN 35	1301	1	67	6	24	1	6	1	2	2	92	0	3	0	0	0	0	0	31	0	98	0	6	143	342	41.81%
149	1302	B1	67	2	9	0	0	0	0	0	77	0	0	0	0	0	0	0	11	1	78	0	2	91	253	35.97%
MUN 35	1302	1	67	2	9	0	0	0	0	0	77	0	0	0	0	0	0	0	11	1	78	0	2	91	253	35.97%
150	1304	B1	94	2	7	0	1	0	0	1	102	1	1	0	0	0	0	0	9	0	103	0	0	115	173	66.47%
MUN 35	1304	1	94	2	7	0	1	0	0	1	102	1	1	0	0	0	0	0	9	0	103	0	0	115	173	66.47%
TAMAZULA	SEC.	CAS.	565	576	2,894	27	70	34	38	47	4,048	30	105	15	20	45	2	0	3,564	11	4,129	1	212	8,175	16,886	48.41%
	29	37	6.91%	7.05%	35.40%	0.33%	0.86%	0.42%	0.46%	0.57%	49.52%	0.37%	1.28%	0.18%	0.24%	0.55%	0.02%	0.00%	43.60%	0.13%	50.51%	0.01%	2.59%	100.00%		
151	1306	B1	12	21	77	0	5	3	7	1	103	1	2	2	0	2	0	0	100	4	112	1	6	235	560	41.96%
152	1306	C1	29	17	74	2	9	8	4	1	113	4	2	2	0	1	0	0	94	1	123	0	9	247	559	44.19%
MUN 36	1306	2	41	38	151	2	14	11	11	2	216	5	4	4	0	3	0	0	194	5	235	1	15	482	1,119	43.07%
153	1307	B1	54	24	118	0	3	0	1	0	90	0	0	2	3	2	1	0	148	1	94	0	7	252	570	44.21%
MUN 36	1307	1	54	24	118	0	3	0	1	0	90	0	0	2	3	2	1	0	148	1	94	0	7	252	570	44.21%
154	1308	B1	33	12	82	1	1	0	2	0	65	1	0	2	2	2	0	0	99	0	66	0	5	175	411	42.58%
MUN 36	1308	1	33	12	82	1	1	0	2	0	65	1	0	2	2	2	0	0	99	0	66	0	5	175	411	42.58%
155	1309	B1	21	20	74	0	1	1	3	2	71	1	2	2	0	1	0	0	95	2	74	0	7	187	459	40.74%
156	1309	C1	66	26	102	7	1	2	2	0	68	0	0	8	0	0	0	0	135	0	69	0	6	222	459	48.37%
MUN 36	1309	2	87	46	176	7	2	3	5	2	139	1	2	10	0	1	0	0	230	2	143	0	13	409	918	44.55%
157	1310	B1	46	28	117	0	7	1	3	2	92	1	1	1	0	2	0	0	147	2	101	0	8	265	628	42.20%
158	1310	C1	34	26	95	0	3	3	7	3	86	1	2	1	1	1	0	0	123	0	89	2	10	241	628	38.38%
MUN 36	1310	2	80	54	212	0	10	4	10	5	178	2	3	2	1	3	0	0	270	2	190	2	18	506	1,256	40.29%
159	1311	B1	56	6	96	1	6	2	1	0	41	0	0	0	0	0	0	0	103	0	47	0	8	161	289	55.71%
160	1311	E1	20	4	54	1	1	0	0	3	38	0	0	1	0	0	0	0	59	0	39	0	3	105	173	60.69%
MUN 36	1311	2	76	10	150	2	7	2	1	3	79	0	0	1	0	0	0	0	162	0	86	0	11	266	462	57.58%
161	1312	B1	42	7	60	0	1	1	1	1	25	1	0	0	1	0	0	0	68	0	26	0	1	99	334	29.64%
MUN 36	1312	1	42	7	60	0	1	1	1	1	25	1	0	0	1	0	0	0	68	0	26	0	1	99	334	29.64%
162	1313	B1	47	11	51	0	1	1	2	3	16	1	0	1	0	1	1	0	64	0	17	0	2	91	218	41.74%
MUN 36	1313	1	47	11	51	0	1	1	2	3	16	1	0	1	0	1	1	0	64	0	17	0	2	91	218	41.74%
163	1314	B1	91	23	77	0	1	0	0	0	8	0	1	3	0	0	0	0	100	0	9	0	0	113	190	59.47%
MUN 36	1314	1	91	23	77	0	1	0	0	0	8	0	1	3	0	0	0	0	100	0	9	0	0	113	190	59.47%
164	1315	B1	58	11	58	0	0	0	0	1	12	1	0	0	1	0	0	0	70	0	12	0	2	86	191	45.03%
165	1315	E1	3	3	31	0	0	1	0	0	31	0	0	0	0	0	0	0	34	0	31	0	1	67	150	44.67%
MUN 36	1315	2	61	14	89	0	0	1	0	1	43	1	0	0	1	0	0	0	104	0	43	0	3	153	341	44.87%
166	1316	B1	58	5	74	0	2	1	1	0	17	0	0	1	1	0	0	0	80	3	22	0	3	108	353	30.59%
MUN 36	1316	1	58	5	74	0	2	1	1	0	17	0	0	1	1	0	0	0	80	3	22	0	3	108	353	30.59%
167	1317	B1	42	10	42	0	2	1	0	0	7	0	0	0	0	0	0	0	52	1	10	0	1	64	136	47.06%
MUN 36	1317	1	42	10	42	0	2	1	0	0	7	0	0	0	0	0	0	0	52	1	10	0	1	64	136	47.06%
168	1318	B1	33	3	51	1	0	1	1	1	22	1	0	0	0	0	0	0	55	0	22	0	0	81	136	59.56%
169	1318	E1	11	1	38	2	1	3	0	0	51	1	1	0	0	0	0	0	41	0	52	0	3	101	147	68.71%
MUN 36	1318	2	22	4	89	3	1	4	1	1	73	2	1	0	0	0	0	0	96	0	74	0	3	182	283	64.31%
170	1319	B1	63	65	27	1	1	2	1	0	26	2	1	0	0	0	0	0	93	3	30	0	3	132	336	39.29%
MUN 36	1319	1	63	65	27	1	1	2	1	0	26	2	1	0	0	0	0	0	93	3	30	0	3	132	336	39.29%
171	1321	B1	14	20	68	0	4	1	4	0	74	2	1	1	4	0	1	0	93	1	79	0	9	190	550	34.55%
MUN 36	1321	1	14	20	68	0	4	1	4	0	74	2	1	1	4	0	1	0	93	1	79	0	9	190	550	34.55%
172	1322	B1	23	13	38	0	0	1	2	0	30	0	0	0	1	1	0	0	53	0	30	0	4	90	301	29.90%
MUN 36	1322	1	23	13	38	0	0	1	2	0	30	0	0	0	1	1	0	0	53	0	30	0	4	90	301	29.90%
173	1324	B1	36	25	72	1	4	3	2	0	59	0	1	1	1	0	0	0	99	0	63	0	5	174	488	35.66%
MUN 36	1324	1	36	25	72	1	4	3	2	0	59	0	1	1	1	0	0	0	99	0	63	0	5	174	488	35.66%
174	1325	B1	6	16	23	1	2	0	2	1	32	2	1	0	0	0	0	0	40	0	34	0	3	83	289	28.72%
MUN 36	1325	1	6	16	23	1	2	0	2	1	32	2	1	0	0	0	0	0	40	0	34	0	3	83	289	28.72%
175	1326	B1	11	16	57	1	0	3	3	1	85	2	0	3	0	0	0	0	74	0	85	0	4	175	555	31.53%
MUN 36	1326	1	11	16	57	1	0	3	3	1	85	2	0	3	0	0	0	0	74	0	85	0	4	175	555	31.53%

ELECCIÓN DE DIPUTADOS POR EL PRINCIPIO DE MAYORIA RELATIVA

RESULTADOS POR PARTIDOS POLÍTICOS Y COALICIONES ELECTORALES

SISTEMA DE CÓMPUTOS DEL PROCESO ORDINARIO 2020 - 2021

6 JUNIO 2021 ElPoderEsTuyo

DISTRITO 07 CABECERA SANTIAGO PAPASQUIARO

RESULTADOS DE LOS PARTIDOS POLÍTICOS Y COALICIONES ELECTORALES POR CASILLA

NÚMERO	SECCIÓN	CASILLA	DIFERENCIA ENTRE 1° Y 2° LUGAR	PAN	PRI	PRD	PT	PVEM	MC	PD	MORENA	PES	RSP	F. POR MÉXICO	PAN-PRI-PRD	PAN PRI	PAN PRD	PRI PRD	VA POR DURANGO	MORENA PT	JUNTOS HAREMOS HISTORIA	NO REG	NULOS	VOTACIÓN TOTAL EMITIDA	LISTA NOMINAL	PARTICIPACIÓN CIUDADANA
176	1328	B1	50	9	51	0	0	1	5	1	11	0	0	0	1	0	0	0	61	0	11	0	2	81	143	56.64%
MUN 36	1328	1	50	9	51	0	0	1	5	1	11	0	0	0	1	0	0	0	61	0	11	0	2	81	143	56.64%
177	1329	B1	28	24	37	1	3	1	2	0	30	0	1	0	0	0	0	0	62	1	34	0	4	104	240	43.33%
MUN 36	1329	1	28	24	37	1	3	1	2	0	30	0	1	0	0	0	0	0	62	1	34	0	4	104	240	43.33%
178	1330	B1	51	23	35	0	9	3	2	2	100	0	4	2	0	0	0	0	58	0	109	0	5	185	311	59.49%
179	1330	E1	5	9	37	0	3	3	2	3	49	0	1	2	0	1	0	0	47	0	52	0	9	119	177	67.23%
MUN 36	1330	2	56	32	72	0	12	6	4	5	149	0	5	4	0	1	0	0	105	0	161	0	14	304	488	62.30%
180	1331	B1	30	10	28	0	2	6	5	3	67	1	1	1	0	1	0	0	39	0	69	0	4	129	263	49.05%
MUN 36	1331	1	30	10	28	0	2	6	5	3	67	1	1	1	0	1	0	0	39	0	69	0	4	129	263	49.05%
TEPEHUANES	SEC.	CAS.	775	488	1,844	20	73	53	65	29	1,519	23	22	36	16	15	3	0	2,386	19	1,611	3	134	4,362	10,244	42.58%
	23	30	17.77%	11.19%	42.27%	0.46%	1.67%	1.22%	1.49%	0.66%	34.82%	0.53%	0.50%	0.83%	0.37%	0.34%	0.07%	0.00%	54.70%	0.44%	36.93%	0.07%	3.07%	100.00%		
181	1360	B1	7	40	16	1	2	1	1	0	62	6	1	0	0	1	0	0	58	1	65	0	4	136	435	31.26%
182	1360	C1	22	28	19	0	6	2	0	1	62	6	1	1	1	1	0	0	49	3	71	0	3	134	435	30.80%
MUN 38	1360	2	29	68	35	1	8	3	1	1	124	12	2	1	1	2	0	0	107	4	136	0	7	270	870	31.03%
183	1361	B1	13	47	17	0	6	2	0	0	53	11	1	3	8	0	0	0	72	0	59	0	11	159	505	31.49%
MUN 38	1361	1	13	47	17	0	6	2	0	0	53	11	1	3	8	0	0	0	72	0	59	0	11	159	505	31.49%
184	1362	B1	70	33	24	3	5	6	3	0	122	12	6	0	0	0	0	0	60	3	130	0	4	221	640	34.53%
MUN 38	1362	1	70	33	24	3	5	6	3	0	122	12	6	0	0	0	0	0	60	3	130	0	4	221	640	34.53%
185	1363	B1	12	6	13	0	0	0	0	0	31	0	0	0	0	0	0	0	19	0	31	0	3	53	130	40.77%
MUN 38	1363	1	12	6	13	0	0	0	0	0	31	0	0	0	0	0	0	0	19	0	31	0	3	53	130	40.77%
186	1364	B1	25	12	21	0	0	2	0	0	9	0	0	0	0	1	0	0	34	0	9	0	2	47	125	37.60%
MUN 38	1364	1	25	12	21	0	0	2	0	0	9	0	0	0	0	1	0	0	34	0	9	0	2	47	125	37.60%
187	1365	B1	23	32	25	0	2	2	1	0	78	0	2	3	0	0	0	0	57	0	80	0	1	146	408	35.78%
MUN 38	1365	1	23	32	25	0	2	2	1	0	78	0	2	3	0	0	0	0	57	0	80	0	1	146	408	35.78%
188	1367	B1	18	13	13	1	0	0	2	0	47	0	1	0	0	2	0	0	29	0	47	0	3	82	304	26.97%
MUN 38	1367	1	18	13	13	1	0	0	2	0	47	0	1	0	0	2	0	0	29	0	47	0	3	82	304	26.97%
189	1368	B1	16	7	11	0	3	0	0	0	33	0	2	0	0	2	0	0	20	0	36	0	4	62	342	18.13%
MUN 38	1368	1	16	7	11	0	3	0	0	0	33	0	2	0	0	2	0	0	20	0	36	0	4	62	342	18.13%
190	1369	B1	53	46	44	1	1	2	4	2	38	1	0	0	1	0	0	0	92	0	39	0	3	143	517	27.66%
191	1369	E1	1	28	26	0	1	4	1	0	52	0	0	1	0	0	0	0	54	0	53	0	3	116	354	32.77%
MUN 38	1369	2	54	74	70	1	2	6	5	2	90	1	0	1	1	0	0	0	146	0	92	0	6	259	871	29.74%
192	1370	B1	39	11	10	1	2	0	1	0	56	4	1	1	1	0	0	0	23	4	62	0	1	93	166	56.02%
MUN 38	1370	1	39	11	10	1	2	0	1	0	56	4	1	1	1	0	0	0	23	4	62	0	1	93	166	56.02%
193	1371	B1	83	13	8	0	6	1	0	0	100	1	2	0	0	2	0	0	23	0	106	0	3	136	260	52.31%
MUN 38	1371	1	83	13	8	0	6	1	0	0	100	1	2	0	0	2	0	0	23	0	106	0	3	136	260	52.31%
194	1372	B1	16	54	24	4	5	1	0	0	100	2	5	1	3	3	1	0	89	0	105	0	7	210	448	46.88%
MUN 38	1372	1	16	54	24	4	5	1	0	0	100	2	5	1	3	3	1	0	89	0	105	0	7	210	448	46.88%
195	1373	B1	9	38	12	0	0	1	0	0	42	2	1	0	0	1	0	0	51	0	42	0	4	101	391	25.83%
196	1373	C1	7	34	10	1	1	0	2	0	52	0	1	0	0	1	0	0	46	0	53	0	4	106	390	27.18%
MUN 38	1373	2	2	72	22	1	1	1	2	0	94	2	2	0	0	2	0	0	97	0	95	0	8	207	781	26.50%
TOPIA	SEC.	CAS.	212	442	293	12	40	24	15	3	937	45	24	10	14	14	1	0	776	11	988	0	60	1,945	5,850	33.25%
	13	16	10.90%	22.72%	15.06%	0.62%	2.06%	1.23%	0.77%	0.15%	48.17%	2.31%	1.23%	0.51%	0.72%	0.72%	0.05%	0.00%	39.90%	0.57%	50.80%	0.00%	3.08%	100.00%		
DISTRITO LOCAL 08	SEC.	CAS.	4,076	8,697	8,142	270	578	398	413	194	12,834	217	297	485	181	298	13	2	17,603	115	13,527	7	981	34,122	78,133	43.67%
	149	196	11.95%	25.49%	23.86%	0.79%	1.69%	1.17%	1.21%	0.57%	37.61%	0.64%	0.87%	1.42%	0.53%	0.87%	0.04%	0.01%	51.59%	0.34%	39.64%	0.02%	2.87%	100.00%		

DISTRITO 07 CABECERA SANTIAGO PAPASQUIARO

PARTIDOS POLÍTICOS QUE OBTUVIERON LA MAYORÍA DE VOTOS POR EL PRINCIPIO DE MAYORIA RELATIVA POR DISTRITO ELECTORAL

DISTRITO	SECCIONES	CASILLAS	DIFERENCIA ENTRE 1° Y 2° LUGAR	PARTIDO ACCIÓN NACIONAL	PARTIDO REVOLUCIONARIO INSTITUCIONAL	PARTIDO DE LA REVOLUCIÓN DEMOCRÁTICA	PARTIDO DEL TRABAJO	PARTIDO VERDE ECOLOGISTA DE MÉXICO	MOVIMIENTO CIUDADANA	PD	MORENA	P. ENCUENTRO SOLIDARIO	REDES SOCIALES PROGRESISTAS	FUERZA POR MÉXICO	NO REG	VOTOS NULOS	VOTACIÓN TOTAL EMITIDA	LISTA NOMINAL	PARTICIPACIÓN CIUDADANA
DISTRITO LOCAL 07	SEC.	CAS.	3,942	8,971	8,219	413	614	398	413	194	12,913	217	297	485	7	981	34,122	78,133	43.67%
	149	196	11.55%	26.29%	24.09%	1.21%	1.80%	1.17%	1.21%	0.57%	37.84%	0.64%	0.87%	1.42%	0.02%	2.87%	100.00%		

DISTRITO 07 CABECERA SANTIAGO PAPASQUIARO

PARTIDOS POLÍTICOS QUE OBTUVIERON LA MAYORÍA DE VOTOS POR EL PRINCIPIO DE REPRESENTACION PROPORCIONAL POR DISTRITO ELECTORAL

DISTRITO	SECCIONES	CASILLAS	DIFERENCIA ENTRE 1° Y 2° LUGAR	PARTIDO ACCIÓN NACIONAL	PARTIDO REVOLUCIONARIO INSTITUCIONAL	PARTIDO DE LA REVOLUCIÓN DEMOCRÁTICA	PARTIDO DEL TRABAJO	PARTIDO VERDE ECOLOGISTA DE MÉXICO	MOVIMIENTO CIUDADANA	PD	MORENA	P. ENCUENTRO SOLIDARIO	REDES SOCIALES PROGRESISTAS	FUERZA POR MÉXICO	NO REG	VOTOS NULOS	VOTACIÓN TOTAL EMITIDA	LISTA NOMINAL	PARTICIPACIÓN CIUDADANA
	1201	S1	41	80	39	4	5	1	4	2	80	1	6	3	0	11	236	0	22.65%
DISTRITO LOCAL 07	SEC.	CAS.	3,942	9,051	8,258	417	619	399	417	196	12,993	218	303	488	7	992	34,358	78,133	43.97%
	149	197	11.47%	26.34%	24.04%	1.21%	1.80%	1.16%	1.21%	0.57%	37.82%	0.63%	0.88%	1.42%	0.02%	2.89%	100.00%		

PROCESO ELECTORAL

DEL ESTADO DE DURANGO 2020 - 2021

ELECCIÓN DE DIPUTADOS

POR EL PRINCIPIO DE MAYORÍA RELATIVA

DTTO. 07 SANTIAGO PAPASQUIARO

Lista Nominal en 2021: 78,133 Electores

Votación Ciudadana(o)s: 34,122

0% 25% 50% 75% 100%

51.59% 17,603	COALICIÓN PAN-PRI-PRD "VA POR DURANGO"	PROPIETARIO: JOEL CORRAL ALCÁNTAR SUPLENTE: JOSÉ ÁNGEL GARCÍA BARRAZA
39.64% 13,527	COALICIÓN MORENA-PT "JUNTOS HAREMOS HISTORIA"	PROPIETARIO: KAREN FERNANDA PÉREZ HERRERA SUPLENTE: EVELYN SABACTANY VILLA ALVARADO
1.15% 398	PARTIDO VERDE ECOLOGISTA DE MÉXICO	PROPIETARIO: JOEL ARNOLDO PRECIADO CORRAL SUPLENTE: MARCELINA SOTO GONZÁLEZ
1.21% 413	MOVIMIENTO CIUDADANO	PROPIETARIO: SABINO ANDRÉS GÓMEZ MAGALLANES SUPLENTE: JOSÉ ABDIEL BARRAZA GARCÍA
0.57% 194	PARTIDO DURANGUENSE	PROPIETARIO: ALEJANDRA NOHELIA REYES ERDMANN SUPLENTE: JESSICA CERVANTES GONZÁLEZ
0.64% 217	PARTIDO ENCUENTRO SOLIDARIO	PROPIETARIO: MARÍA DÍAZ VARELAS SUPLENTE: MARÍA AMÉRICA TORRES HERMOCILLO
0.87% 297	REDES SOCIALES PROGRESISTAS	PROPIETARIO: ADRIANA LIZETH SAMANIEGO DOMÍNGUEZ SUPLENTE: ROSALBA VÁZQUEZ ARAGÓN
1.42% 485	FUERZA POR MÉXICO	PROPIETARIO: BLANCA ELADIA RIVAS GUEVARA SUPLENTE: MARÍA DEL CARMEN RÍOS CASTRO
0.02% 7	CANDIDATURA NO REGISTRADAS	REGISTRADOS EN EL CONSEJO MUNICIPAL CABECERA DE DTTO
2.87% 981	VOTOS NULOS	REGISTRADOS EN EL CONSEJO MUNICIPAL CABECERA DE DTTO

0% 25% 50% 75% 100%

1°er LUGAR

PARTIDO ACCIÓN NACIONAL

CANDIDATURA GANADORA ANTE EL H. CONGRESO DEL ESTADO DE DURANGO POR EL PRINCIPIO DE MAYORÍA RELATIVA

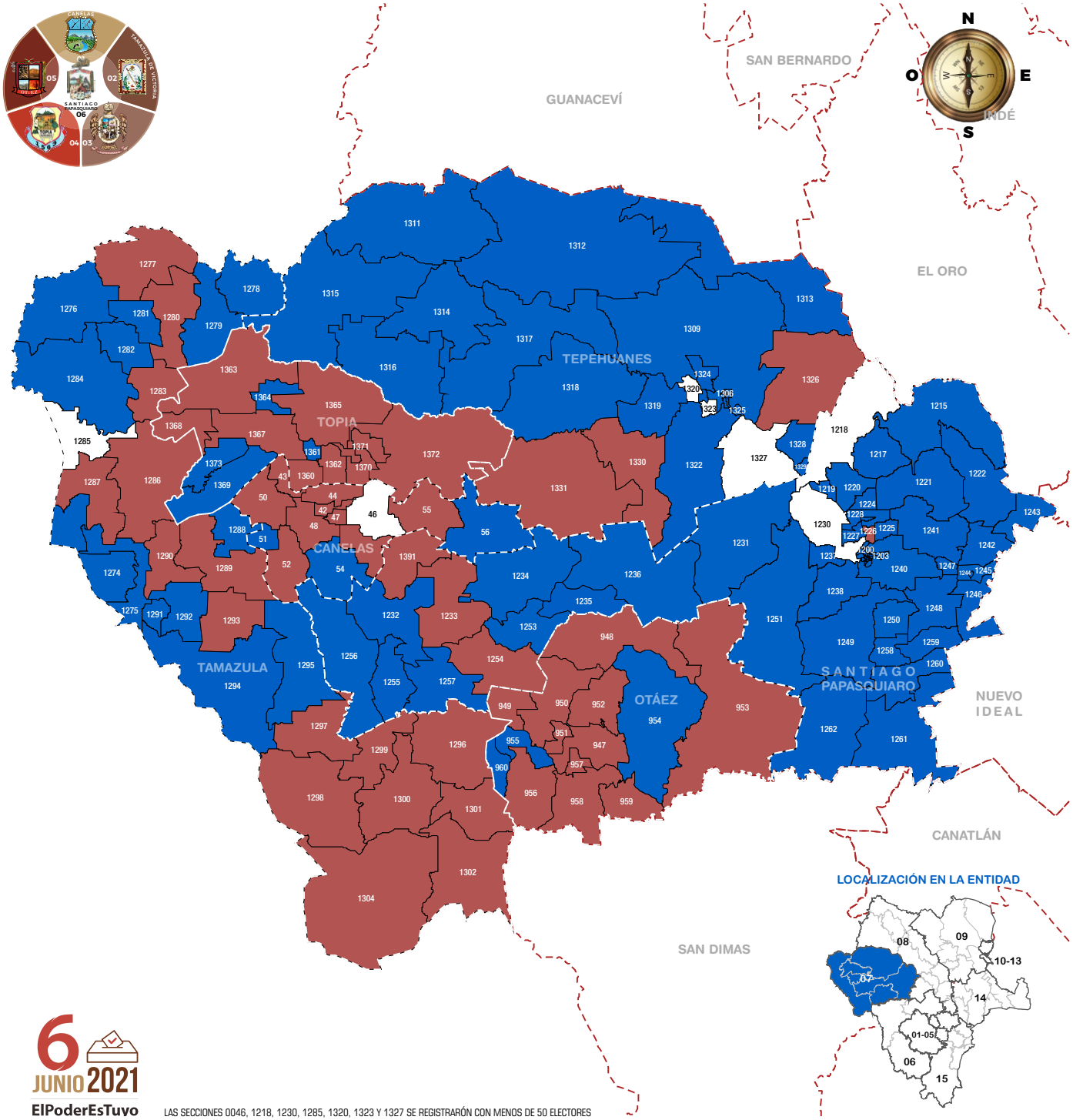

LOCALIZACIÓN EN LA ENTIDAD

6 JUNIO 2021

ElPoderEsTuvo

LAS SECCIONES 0046, 1218, 1230, 1285, 1320, 1323 Y 1327 SE REGISTRARÓN CON MENOS DE 50 ELECTORES

PROCESO ELECTORAL
DEL ESTADO DE DURANGO 2020 - 2021

ELECCIÓN DE DIPUTADOS
POR EL PRINCIPIO DE MAYORÍA RELATIVA

DTTO. 07 SANTIAGO PAPASQUIARO

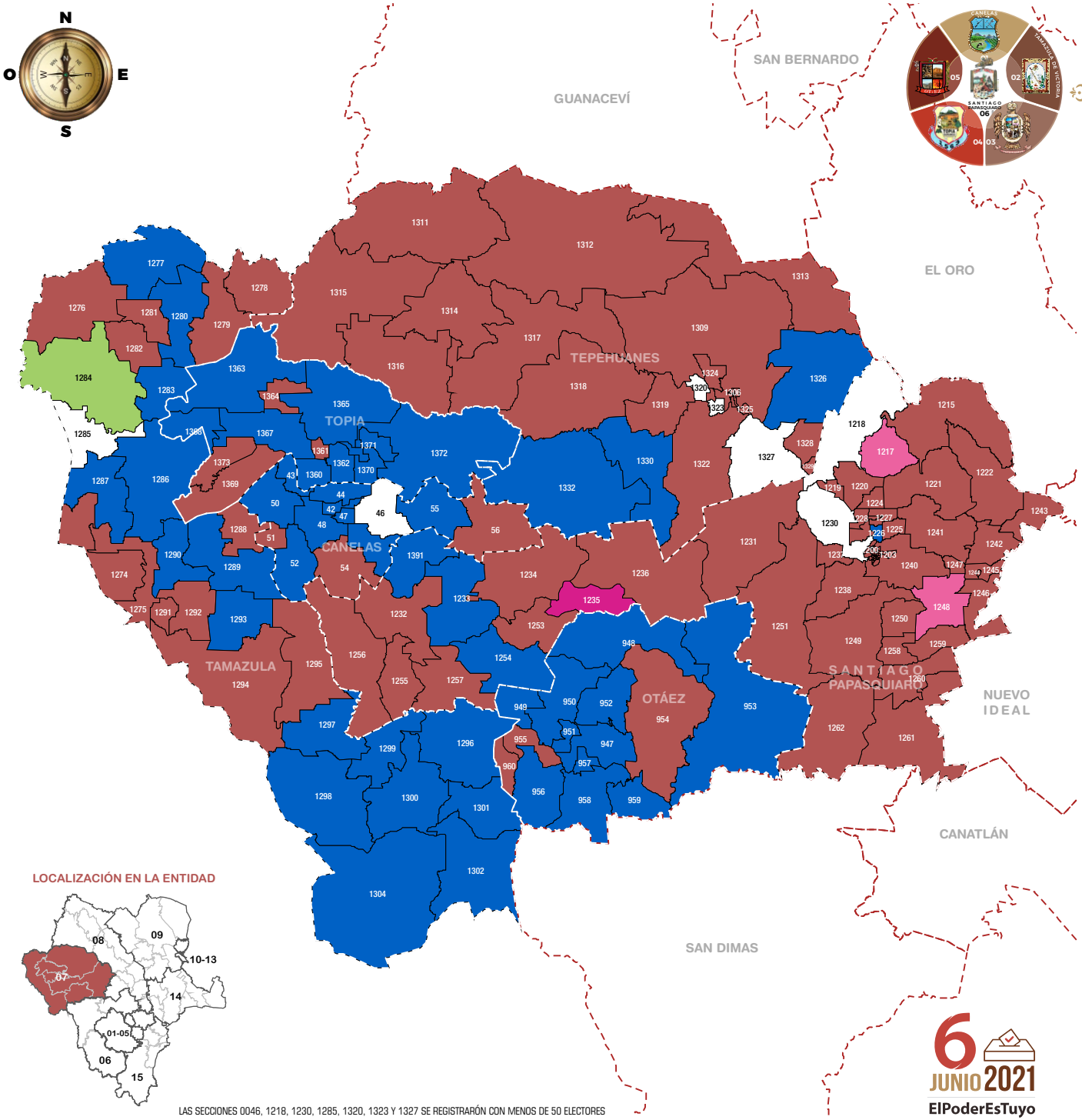

Participación Ciudadana
34,122 Electores, 43.67%

Abstención 4,011
Ciudadana(o)s, 56.33%

26.29% 8,971	PARTIDO ACCIÓN NACIONAL	MIEMBRO DE LA COALICIÓN "VA POR DURANGO"
24.09% 8,219	PARTIDO REVOLUCIONARIO INSTITUCIONAL	MIEMBRO DE LA COALICIÓN "VA POR DURANGO"
1.21% 413	PARTIDO DE LA REVOLUCIÓN DEMOCRÁTICA	MIEMBRO DE LA COALICIÓN "VA POR DURANGO"
1.80% 614	PARTIDO DEL TRABAJO	MIEMBRO DE LA COALICIÓN "JUNTOS HAREMOS HISTORIA"
1.17% 398	PARTIDO VERDE ECOLOGISTA DE MÉXICO	MIEMBRO POR PARTIDO POLÍTICO
1.21% 413	MOVIMIENTO CIUDADANO	RESULTADOS POR PARTIDO POLÍTICO
0.57% 194	PARTIDO DURANGUENSE	RESULTADOS POR PARTIDO POLÍTICO
37.84% 12,913	MORENA	MIEMBRO DE LA COALICIÓN "JUNTOS HAREMOS HISTORIA"
0.64% 217	PARTIDO ENCUENTRO SOLIDARIO	RESULTADOS POR PARTIDO POLÍTICO
0.87% 297	REDES SOCIALES PROGRESISTAS	RESULTADOS POR PARTIDO POLÍTICO
1.42% 485	FUERZA POR MÉXICO	RESULTADOS POR PARTIDO POLÍTICO
0.02% 7	CANDIDATURA NO REGISTRADAS	REGISTRADOS EN EL CONSEJO MUNICIPAL CABECERA DE DTTO
2.87% 981	VOTOS NULOS	REGISTRADOS EN EL CONSEJO MUNICIPAL CABECERA DE DTTO

6 JUNIO 2021
ElPoderEsTuyo

morena 2° LUGAR

MORENA

2° LUGAR DE LA ELECCIÓN DE DIPUTADOS AL H. CONGRESO DEL ESTADO DE DURANGO POR EL PRINCIPIO DE MAYORÍA RELATIVA

PROCESO ELECTORAL

DEL ESTADO DE DURANGO 2020 - 2021

ELECCIÓN DE DIPUTADOS

POR EL PRINCIPIO DE MAYORÍA RELATIVA

DTTO. 07 SANTIAGO PAPASQUIARO

Lista Nominal en 2021
78,133 Electores

Votación
34,122 Ciudadana(o)s

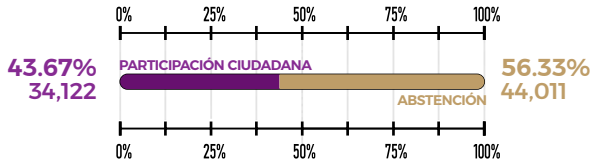

PARTICIPACIÓN CIUDADANA

DISTRIBUIDO POR GRUPOS DE VOTACIÓN, PORCENTAJES Y RANGOS ESTADÍSTICOS

No	RANGO	fi	Fi	hi	Hi
01	[00.00% a 09.00%>	07	007	0.0449	0.0449
02	[09.00% a 18.00%>	01	008	0.0064	0.0513
03	[18.00% a 27.00%>	06	014	0.0385	0.0897
04	[27.00% a 36.00%>	27	041	0.1731	0.2628
05	[36.00% a 45.00%>	47	088	0.3013	0.5641
06	[45.00% a 54.00%>	41	129	0.2628	0.8269
07	[54.00% a 63.00%>	20	149	0.1282	0.9551
08	[63.00% a 72.00%>	05	154	0.0321	0.9872
09	[72.00% a 81.00%>	01	155	0.0064	0.9936
10	[81.00% a 90.00%>	01	156	0.0064	1.0000
11	[90.00% a 100.0%>	00	000	0.0000	0.0000

TOTAL DE SECCIONES
POR RANGO DE VOTACIÓN

MEDIA 42.2184 MEDIANA 43.5149 MODA 47

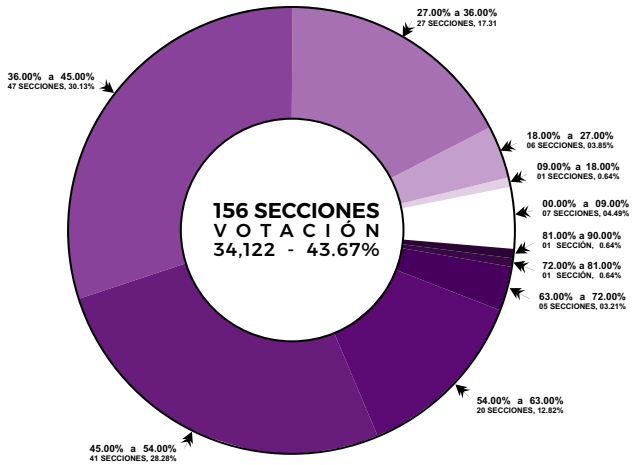

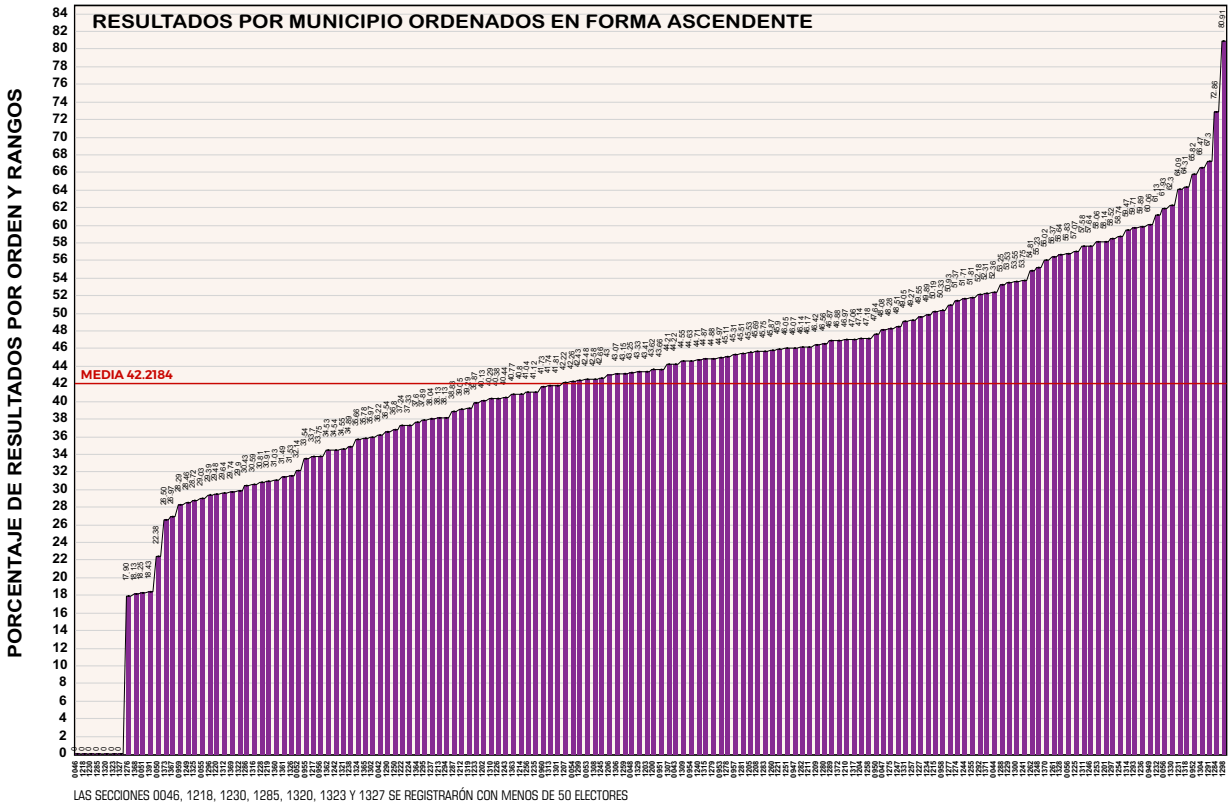

LAS SECCIONES 0046, 1218, 1230, 1285, 1320, 1323 Y 1327 SE REGISTRARÓN CON MENOS DE 50 ELECTORES

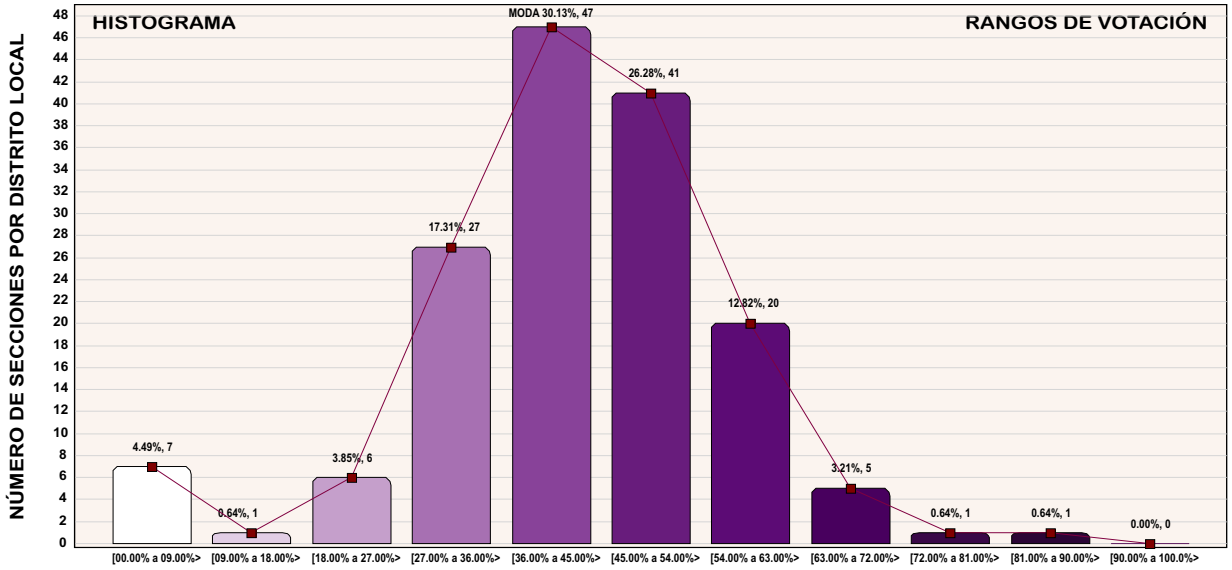

PROCESO ELECTORAL
DEL ESTADO DE DURANGO 2020 - 2021

ELECCIÓN DE DIPUTADOS
POR EL PRINCIPIO DE MAYORÍA RELATIVA

DTTO. 07 SANTIAGO PAPASQUIARO

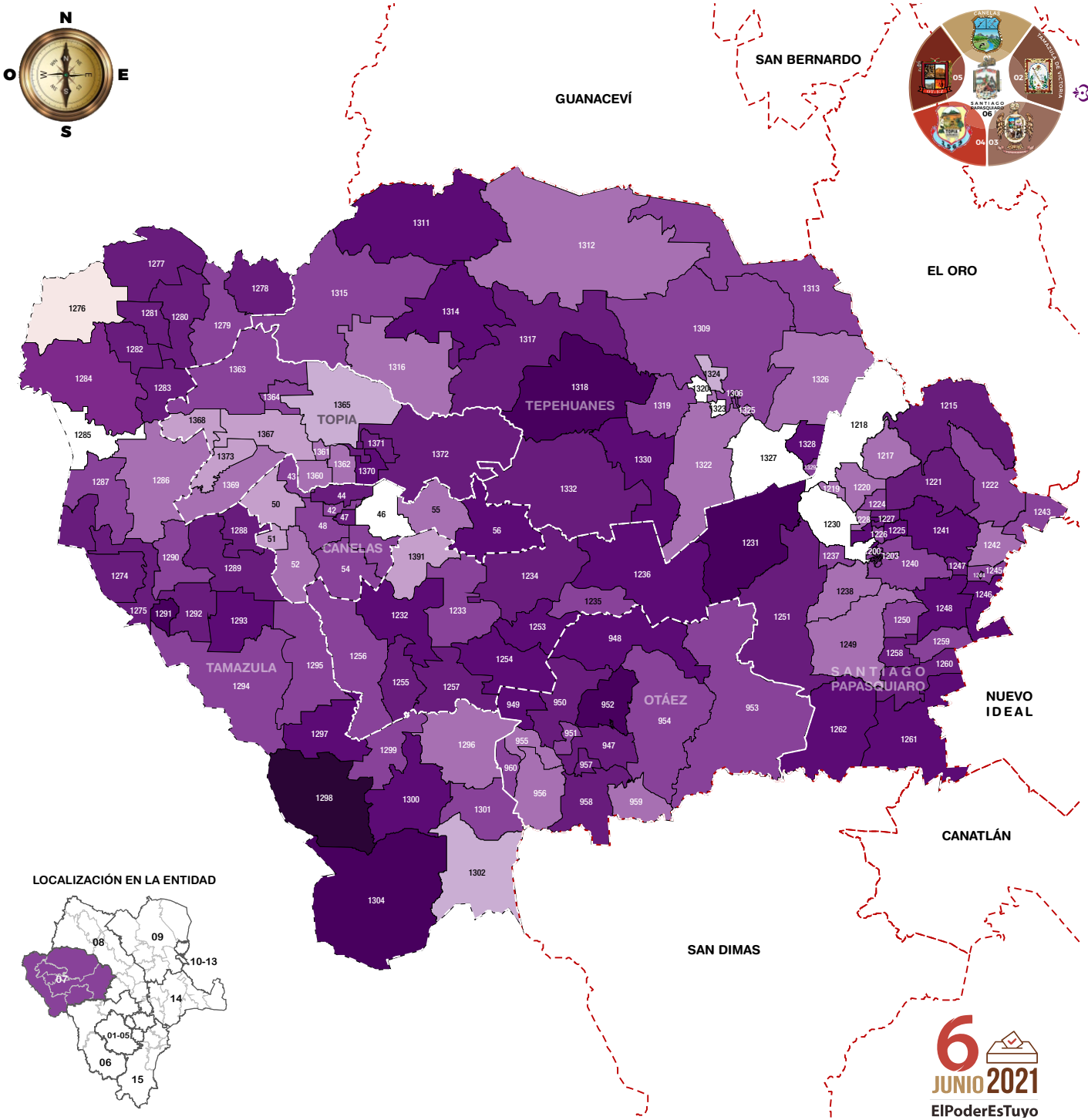

LOCALIZACIÓN EN LA ENTIDAD

6 JUNIO 2021
ElPoderEsTuyo

Participación Ciudadana 34,122 Electores, 43.67%

Abstención 44,011 Ciudadana(o)s, 56.33%

SECC.	P. CIUD.	SECC.	P. CIUD.	SECC.	P. CIUD.	SECC.	P. CIUD.	SECC.	P. CIUD.
0046	0.00%	1217	33.70%	1313	41.74%	1251	46.05%	1241	53.75%
1218	0.00%	0956	33.75%	1301	41.81%	0947	46.07%	1262	54.81%
1230	0.00%	1362	34.53%	1207	42.22%	1282	46.14%	1248	55.23%
1285	0.00%	1242	34.54%	0054	42.26%	1211	46.17%	1370	56.02%
1320	0.00%	1321	34.55%	1299	42.43%	1209	46.42%	1261	56.37%
1323	0.00%	1238	34.89%	0053	42.48%	1280	46.56%	1328	56.64%
1327	0.00%	1324	35.66%	1308	42.58%	1289	46.87%	0056	56.83%
1276	17.90%	1365	35.78%	1245	42.66%	1372	46.88%	1225	57.07%
1368	18.13%	1302	35.97%	1206	43.00%	1210	46.97%	1311	57.58%
0051	18.25%	0042	36.22%	1306	43.07%	1317	47.06%	1246	57.64%
1391	18.43%	1290	36.54%	1259	43.15%	1204	47.14%	1253	58.06%
0050	22.38%	1250	36.80%	0048	43.25%	1258	47.18%	1201	58.14%
1373	26.50%	1222	37.24%	1329	43.33%	0950	47.64%	1297	58.52%
1367	26.97%	1224	37.33%	1203	43.41%	0047	48.08%	1254	58.74%
0959	28.29%	1364	37.60%	1200	43.62%	1275	48.28%	1314	59.47%
1249	28.46%	1295	37.89%	0951	43.66%	1247	48.51%	1293	59.71%
1325	28.72%	1237	38.04%	1307	44.21%	1331	49.05%	1236	59.89%
0055	29.03%	1213	38.13%	0043	44.22%	1257	49.27%	0949	60.06%
1296	29.39%	1294	38.13%	1309	44.55%	1227	49.55%	1232	61.13%
1220	29.48%	1287	38.83%	0954	44.63%	1234	49.89%	0948	61.93%
1312	29.64%	1212	39.05%	1240	44.71%	1215	50.19%	1330	62.30%
1369	29.74%	1319	39.29%	1315	44.87%	0958	50.33%	1231	64.09%
1322	29.90%	1233	39.87%	1279	44.88%	1277	50.93%	1318	64.31%
1286	30.43%	1202	40.13%	0953	44.97%	1274	51.37%	0952	65.82%
1316	30.59%	1310	40.29%	1278	45.11%	1244	51.71%	1304	66.47%
1228	30.81%	1226	40.38%	0957	45.31%	1255	51.81%	1291	67.30%
1219	30.91%	1243	40.44%	1281	45.51%	1292	52.18%	1284	72.86%
1360	31.03%	1363	40.77%	1205	45.53%	1371	52.31%	1298	80.91%
1361	31.49%	1214	40.80%	1208	45.69%	0044	52.36%		
1326	31.53%	1256	41.04%	1283	45.75%	1288	53.25%		
0052	32.14%	1235	41.12%	1260	45.87%	1229	53.53%		
0955	33.54%	0960	41.73%	1221	45.90%	1300	53.55%		

LISTA NOMINAL DE ELECTORES
DIVIDIDO POR GRUPOS DE EDAD MUJERES 49.08% HOMBRES 50.92%

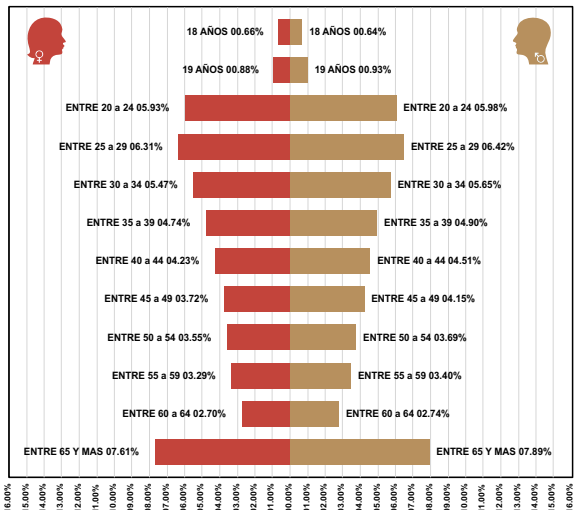

PROCESO ELECTORAL

DEL ESTADO DE DURANGO 2020 - 2021

ELECCIÓN DEL PODER LEGISLATIVO

H. CONGRESO DEL ESTADO LXIX LEGISLATURA

2020 ⋮⋮ 2021

DISTRITO 08
Santa María del Oro

El Distrito 08 se encuentra ubicado en la parte noroeste del Estado de Durango y colinda al norte con el Estado de Chihuahua, al sur, con el municipio de Canatlán, (Distrito 06) y Durango (Distrito 02), al oriente con los municipios de Hidalgo, San Pedro del Gallo y San Luis del Cordero (Distrito 09) y con los municipios de Peñón Blanco y Guadalupe Victoria (Distrito 14). Al oriente con los municipios de Tepehuanes y Santiago Papasquiaro (Distrito 07).

Características geográficas y demográficas

El Distrito 08 se conforma por un total de 955 localidades y para efectos electorales de 185 secciones, de las cuales 26 son de tipo urbano y 159 de tipo no urbano. Asimismo, se integra por un total de 10 municipios, que son los siguientes:

- **Coneto de Comonfort:** integrado por 9 secciones, 0057 a la 0065.
- **Guanaceví**: integrado por 21 secciones siendo de la 0638 a la 0646, 0649, 0651 de la 0653 a la 0659 y de 0661 a las 0663.
- **Indé**: integrado por 16 secciones de la 0672 a la 0676 y de la 0678 a la 0688.
- **Nuevo Ideal**, integrado por 29 secciones, de la 0866 a la 0894.
- **Ocampo**: integrado por 16 secciones 0895, de la 0897 a la 0899, 0901, 0902 y de la 0904 a la 0913.
- **El Oro:** integrado por 23 secciones, de la 0914 a la 0917, 0919, 0922 a la 0924, 0927, 0928, 0930, 0932 a la 0937, 0939, 0940, 0942, 0943, 0945 y la sección 0946.
- **Pánuco de Coronado**; integrado por 16 secciones, de 0961 a la 0976.
- **Rodeo:** integrado por 21 secciones, de la 1063 a la 1071, 1074, 1075 y de la 1077 a la 1084.
- **San Bernardo**, 1086 a la 1090, de la 1092 a la 1097.
- **San Juan del Río**, integrado por 23 secciones, de la 0638 a la 0646, 0649, 0651. y de la 0661 a la 0663.


N
O
E
S

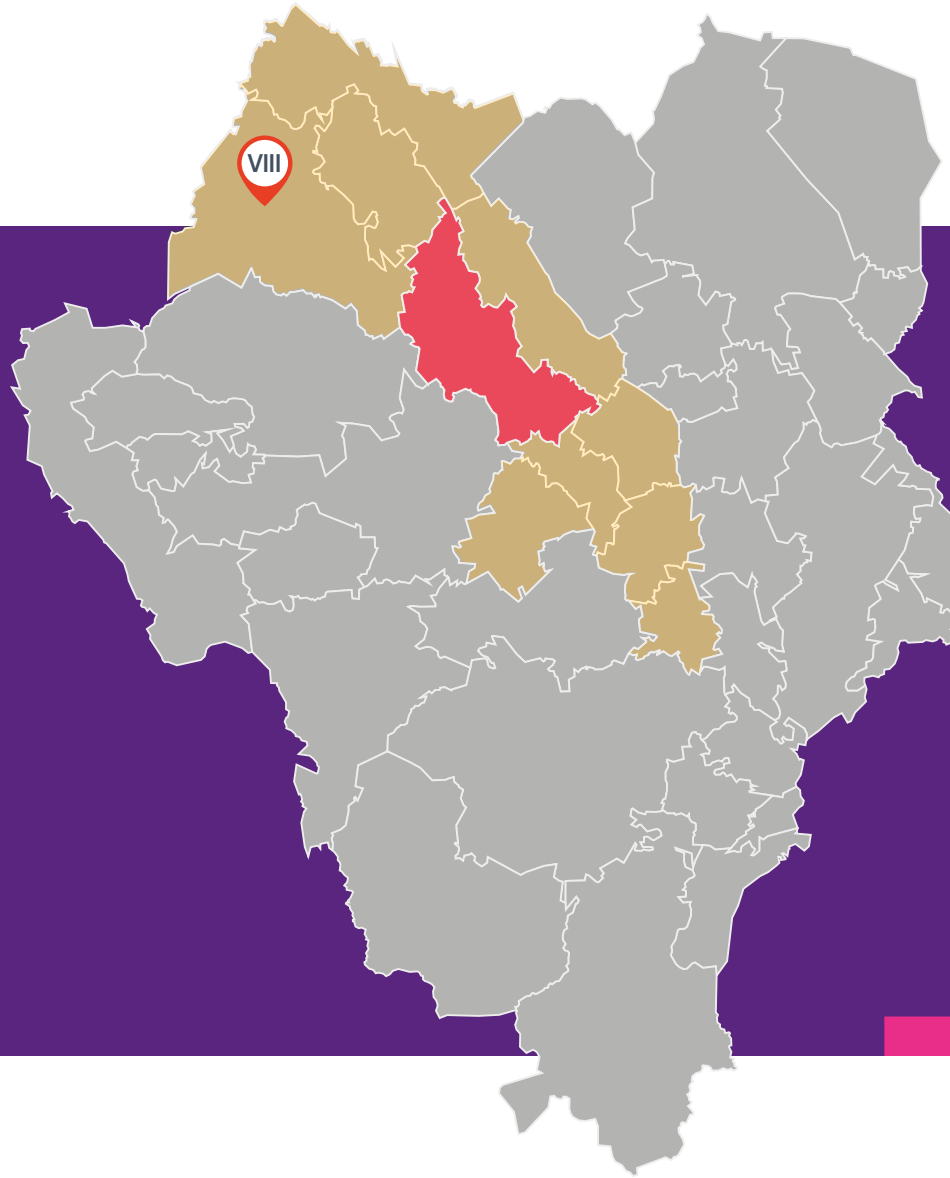
VIII

CONETO DE COMONFORT
01
GUANACEVÍ
02
INDÉ
03
NUEVO IDEAL
04
OCAMPO
05
PÁNUCO DE CORONADO
06
RODEO
07
SAN JUAN DEL RÍO
08

Ubicación

El inmueble que ocupó el Consejo Municipal de El Oro, Durango, para el Proceso Electoral Local 2020-2021, se ubicó en la Calle Juárez número 86 Colonia Centro C.P. 35690, Santa María del Oro, Estado de Durango.

Vista frontal del inmueble que ocupó el Consejo Municipal cabecera de Distrito 08 de Santa María del Oro.

Fuente: Dirección de Organización Electoral del Instituto Electoral y de Participación Ciudadana del Estado de Durango.

A continuación, se presenta la información respecto a las casillas aprobadas e instaladas durante los procesos electorales locales realizados entre 2016 a 2021.

Casillas aprobadas e instaladas entre 2016 a 2021 para el Distrito Local 08 de Durango en la elección de Diputados.

Año	Total de Secciones	Tipo de Casilla*					Tipo de domicilio**				
		Total	B.	C.	S.	E.	Total	E.	O.P.	L.P.	P.
2016	201	240	185	35	4	16	240	222	0	15	3
2018	201	234	182	34	2	16	234	216	1	12	5
2021	185	237	182	38	1	16	237	221	7	5	4

*B: Básica, C: Contigua, S: Especial, E: Extraordinaria. **E. Escuela, O.P. Oficina Pública, L.P. Lugar Público, P Particular.
Fuente: Directorio de ubicación de casillas.

Gráfica 01. Secciones Electorales Distrito 08 separadas por Urbanas y no Urbanas.

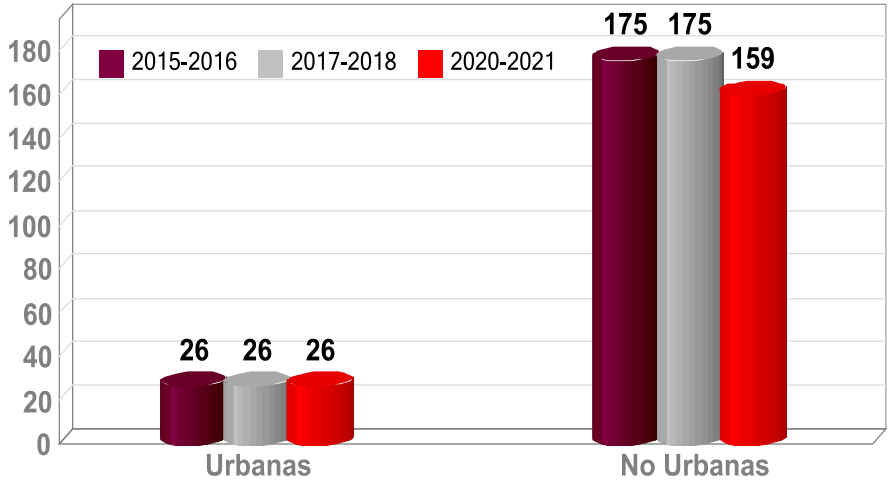

Fuente; Estadísticas Electorales 2015 al 2021

Gráfica 02. Lista Nominal Distrito Electoral 08 separado por género.

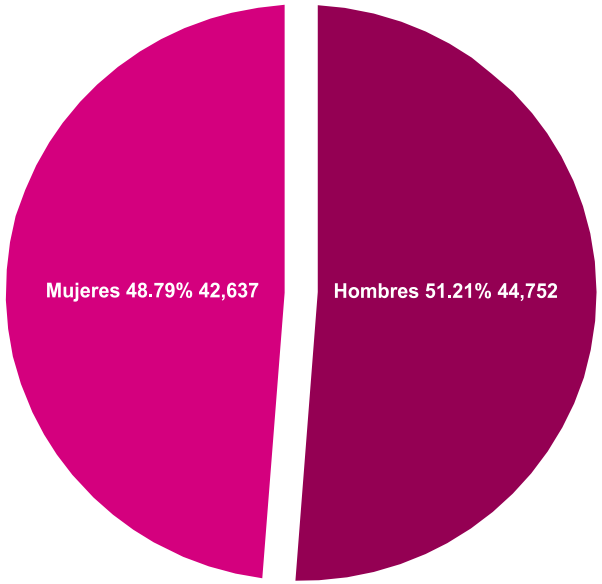

Gráfica 03. Principales tipos de vías de comunicación en territorio que comprende el Distrito 08.

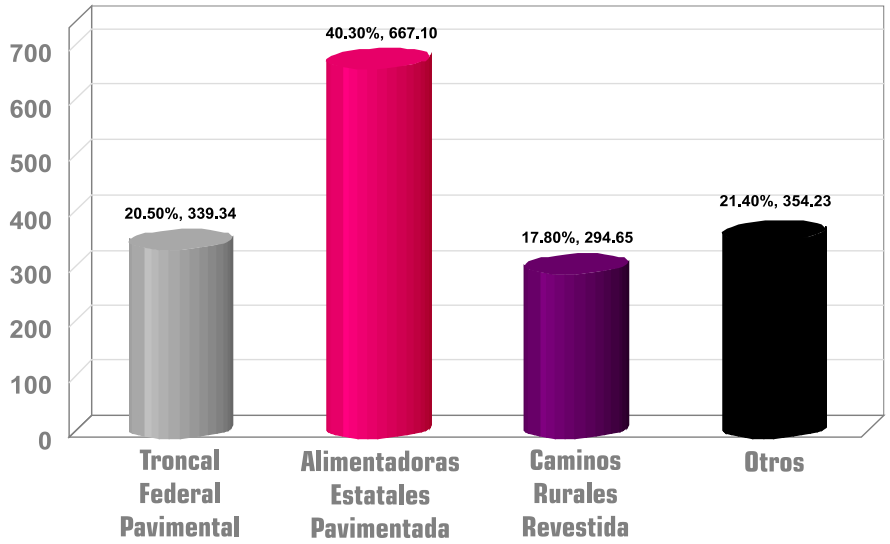

Fuente: INEGI. Información topográfica Digital Escala 1:250000 Serie III. SCT Durango, Mapa de comunicaciones y transportes 2011 Inédito.

Gráfica 04. Principales tipos de climas presentes en el territorio que comprende el Distrito 08.

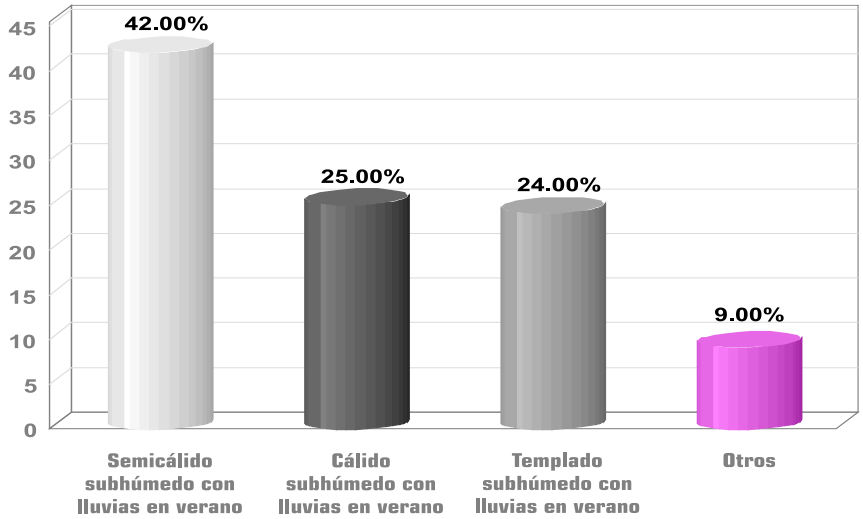

Fuente: INEGI, Continuo Nacional del conjunto de Datos Geográficos de la Carta de Climas Escala 1 000000 Serie I. Temperatura: INEGI, Fuente: Comisión Nacional del Agua, Registro de Temperaturas Inédito.

Gráfica 05. Principales tipos de terreno en el territorio que comprende el Distrito 08.

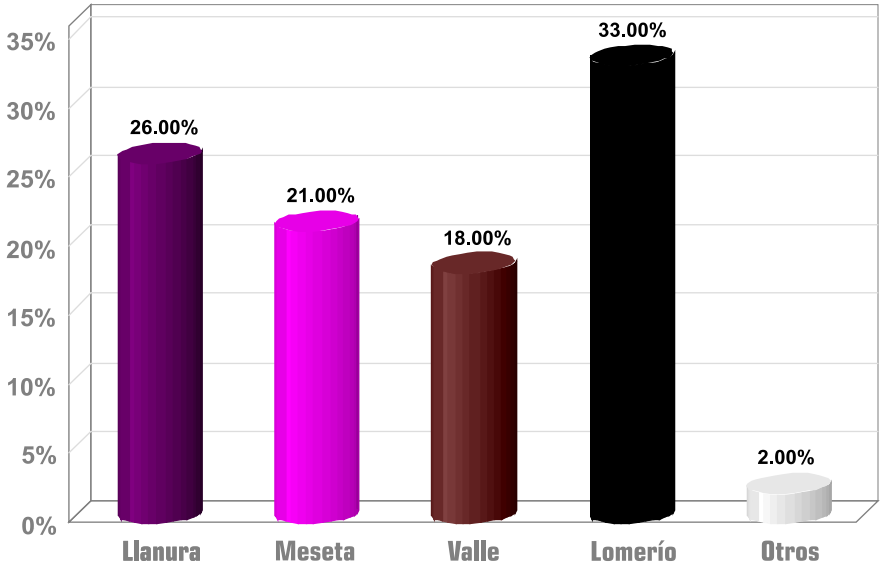

Fuente: INEGI, Continuo Nacional del Conjunto de Datos Geográficos Serie I.

Gráfico 06. Instalación de casillas entre el 2015 al 2021 en el Distrito 08 de Durango en la elección de Diputados.

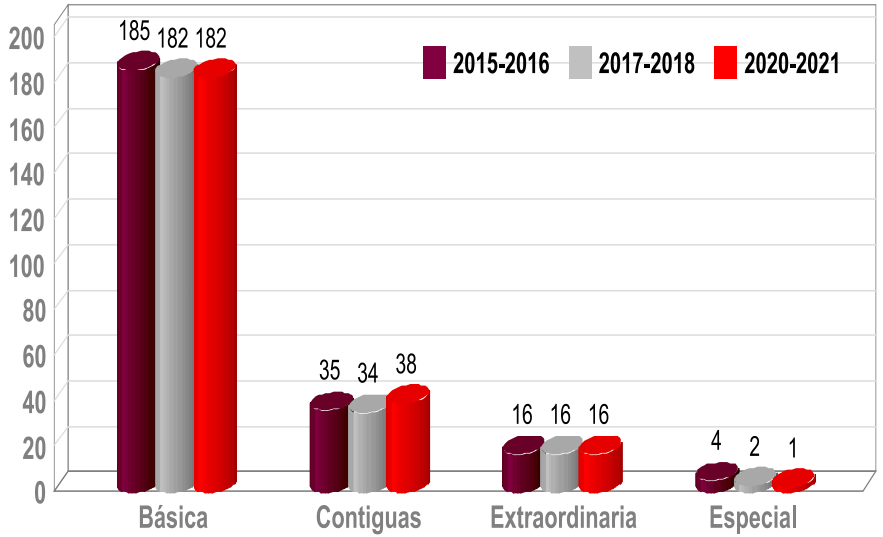

Fuente: Estadísticas Electorales de 2015 a 2021

Gráfico 07. Instalación de casillas 2015 a 2021 en el Distrito 08 de Durango en la elección de Diputados por tipo de Domicilio.

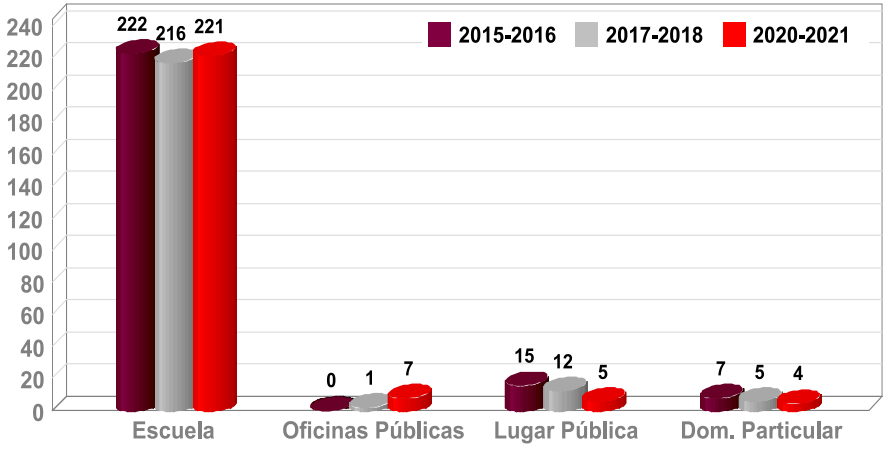

Fuente: Estadísticas Electorales de 2015 a 2021

Resultados de la votación 2015 al 2021 de la elección de Diputados en el Distrito 08.

A continuación, se presentan las candidaturas electas históricas de la votación ejercida por la ciudadanía en el Distrito 08 del Estado de Durango, por el cargo de Diputación de Mayoría Relativa

Proceso Electoral	Partido Político	Diputada/Diputado Electo
2015-2016	NUEVA ALIANZA	Maximiliano Silerio
2017-2018	PAN	José Luis Rocha Medina
2020-2021	PAN	Gerardo Galaviz Martínez

Participación ciudadana.

A continuación, se presentan gráficas con base en la elección de Diputación en este 08 Distrito en el Estado de Durango, en la que se muestra la participación ciudadana alcanzada en este Distrito Electoral entre el 2015 a 2021.

Proceso Electoral	Padrón Electoral	Lista Nominal	Participación	Abstención
2015-2016	85,681	85,191	53,177	32,014
2017-2018	86,926	85,743	45,305	41,621
2020-2021	87,563	87,389	37,095	50,294

Gráfico 08. Lista Nominal y Padrón Electoral en los Procesos Electorales 2015, 2018 y 2021.

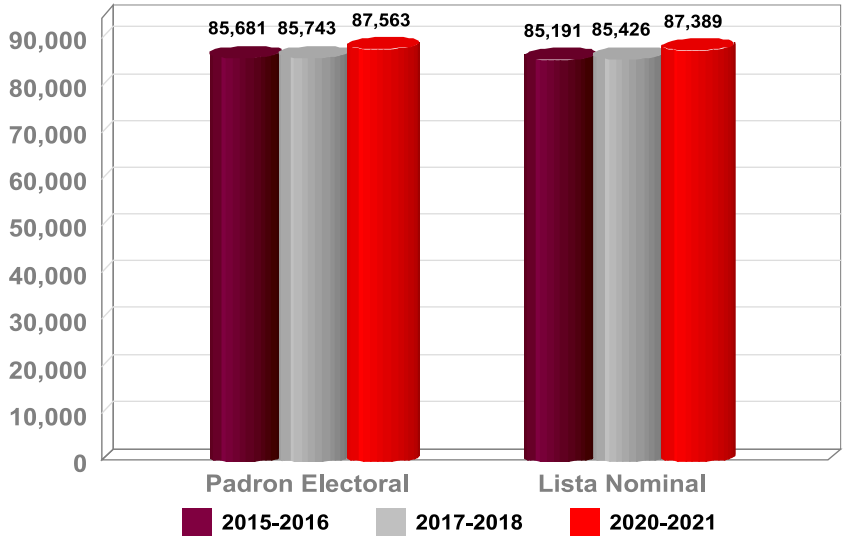

Fuente: Estadísticas Electorales Locales 2015 al 2021

Gráfico 09. Plano estatal con división distrital del estado de Durango.

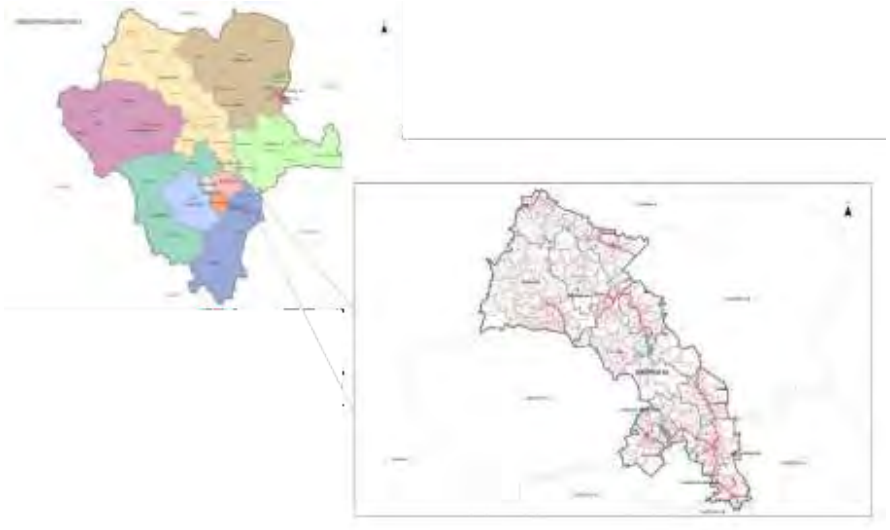

Fuente: Dirección Ejecutiva del Registro Federal de Electores del INE y Departamento de Cartografía del IEPC de Durango

Gráfico 10. Participación ciudadana en el Proceso Electoral 2015-2016.

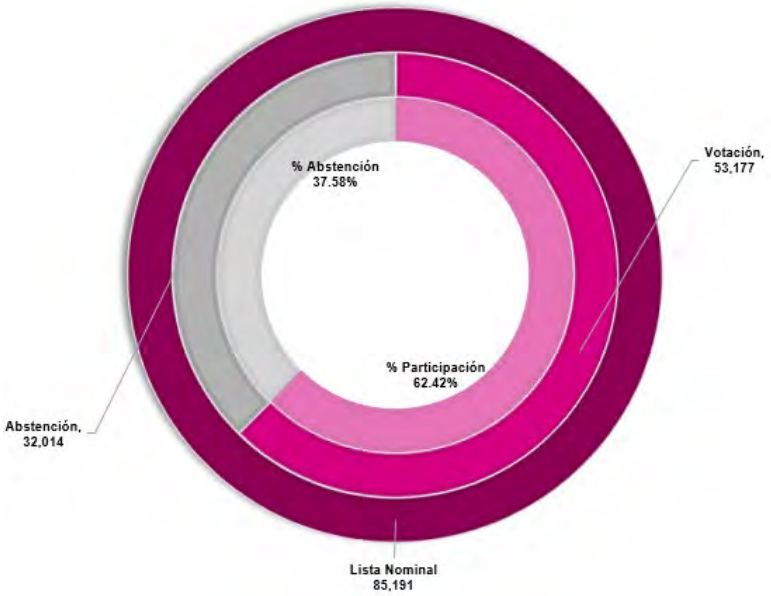

Fuente: Estadísticas Electorales Locales 2015-2016

Gráfico 11. Participación ciudadana en el Proceso Electoral 2017-2018.

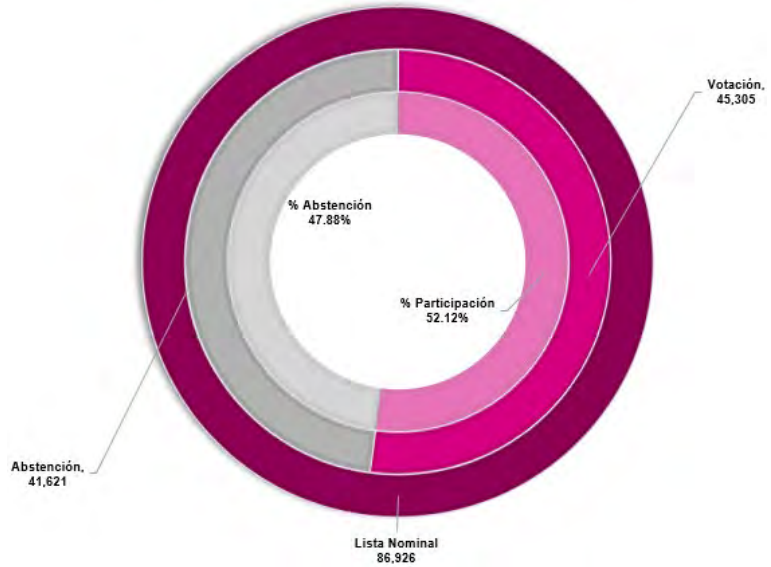

Fuente: Estadísticas Electorales Locales 2017-2018

Gráfico 12. Participación ciudadana en el Proceso Electoral 2020-2021.

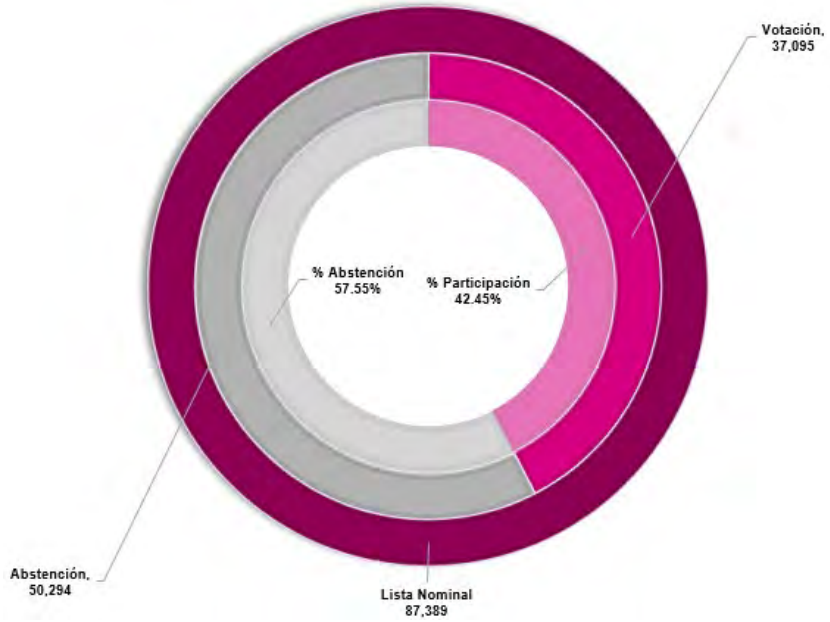

Fuente: Estadísticas Electorales Locales 2020-2021

IEPC DURANGO
INSTITUTO NACIONAL ELECTORAL
REGISTRO FEDERAL DE ELECTORES

SIMBOLOGÍA

LÍMITES
- ESTATAL
- DISTRITO ELECTORAL FEDERAL
- MUNICIPIO O AYUNTAMIENTO
- SECCIÓN

- MANCHA URBANA
- MANZANAS
- LOCALIDAD
- PAVIMENTADA
- HIDROLINEAS
- HIDROPOLIGONOS
- TERRACERIA

SECCIONES URBANAS	26
SECCIONES NO URBANAS	159
TOTAL DE SECCIONES	185

SECCIONES

MUNICIPIO DE CONETO DE COMONFORT
0057, 0058, 0059, 0060, 0061, 0062, 0063, 0064 y 0065.
MUNICIPIO DE GUANACEVÍ
0638, 0639, 0640, 0641, 0642, 0643, 0644, 0645, 0646, 0649, 0651, 0653, 0654, 0655, 0656, 0657, 0658, 0659, 0661, 0662 y 0663.
MUNICIPIO DE INDÉ
0672, 0673, 0674, 0675, 0676, 0678, 0679, 0680, 0681, 0682, 0683, 0684, 0685, 0686, 0687 y 0688.
MUNICIPIO DE NUEVO IDEAL
0866, 0867, 0868, 0869, 0870, 0871, 0872, 0873, 0874, 0875, 0876, 0877, 0878, 0879, 0880, 0881, 0882, 0883, 0884, 0885, 0886, 0887, 0888, 0889, 0890, 0891, 0892, 0893 y 0894.
MUNICIPIO DE OCAMPO
0895, 0897, 0898, 0899, 0901, 0902, 0904, 0905, 0906, 0907, 0908, 0909, 0910, 0911, 0912 y 0913.
MUNICIPIO EL ORO
0914, 0915, 0916, 0917, 0919, 0922, 0923, 0924, 0927, 0928, 0930, 0932, 0933, 0934, 0935, 0936, 0937, 0939, 0940, 0942, 0943, 0945 y 0946.
MUNICIPIO DE PÁNUCO DE CORONADO
0961, 0962, 0963, 0964, 0965, 0966, 0967, 0968, 0969, 0970, 0971, 0972, 0973, 0974, 0975 y 0976.
MUNICIPIO DE RODEO
1063, 1064, 1065, 1066, 1067, 1068, 1069, 1070, 1071, 1072, 1074, 1075, 1076, 1077, 1078, 1079, 1080, 1081, 1082, 1083 y 1084.
MUNICIPIO DE SAN BERNARDO
1086, 1087, 1088, 1089, 1090, 1092, 1093, 1094, 1095, 1096 y 1097.
MUNICIPIO DE SAN JUAN DEL RÍO
1156, 1157, 1158, 1159, 1160, 1161, 1162, 1163, 1164, 1165, 1166, 1167, 1168, 1169, 1170, 1171, 1172, 1173, 1174, 1175, 1176, 1177 y 1178

UBICACIÓN DEL DISTRITO EN LA ENTIDAD

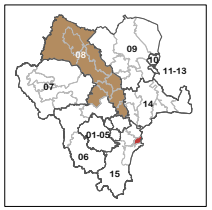

CLAVES GEOELECTORALES

DISTRITO ELECTORAL FEDERAL	00
MUNICIPIO O AYUNTAMIENTO	000
SECCIÓN	0000

PLANO DISTRITAL SECCIONAL

ULTIMA ACTUALIZACIÓN
FEBRERO 2021

IDENTIFICACIÓN ELECTORAL

ENTIDAD: DURANGO 10
DISTRITO ELECTORAL FEDERAL: 02 y 03
TOTAL DE MUNICIPIOS: 10

MUNICIPIOS
CONETO DE COMONFORT, GUANACEVÍ, INDÉ, NUEVO IDEAL, OCAMPO, EL ORO, PÁNUCO DE CORONADO, RODEO, SAN BERNARDO y SAN JUAN DEL RÍO

DISTRITO 08
DISTRITO ELECTORAL LOCAL
CABECERA MUNICIPIO EL ORO

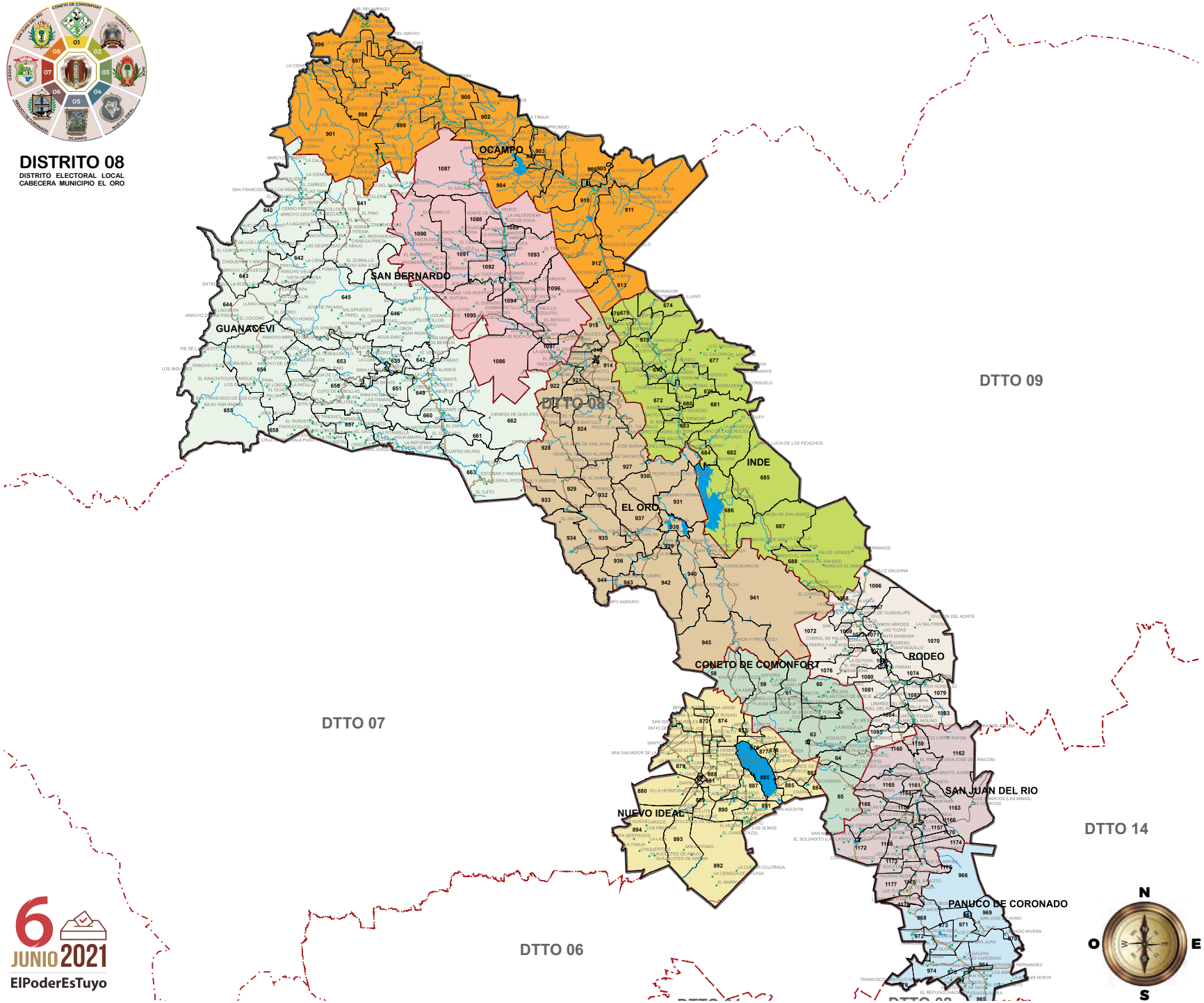

6 JUNIO 2021
ElPoderEsTuyo

DISTRITO 08

DISTRITO ELECTORAL LOCAL
CABECERA MUNICIPIO EL ORO

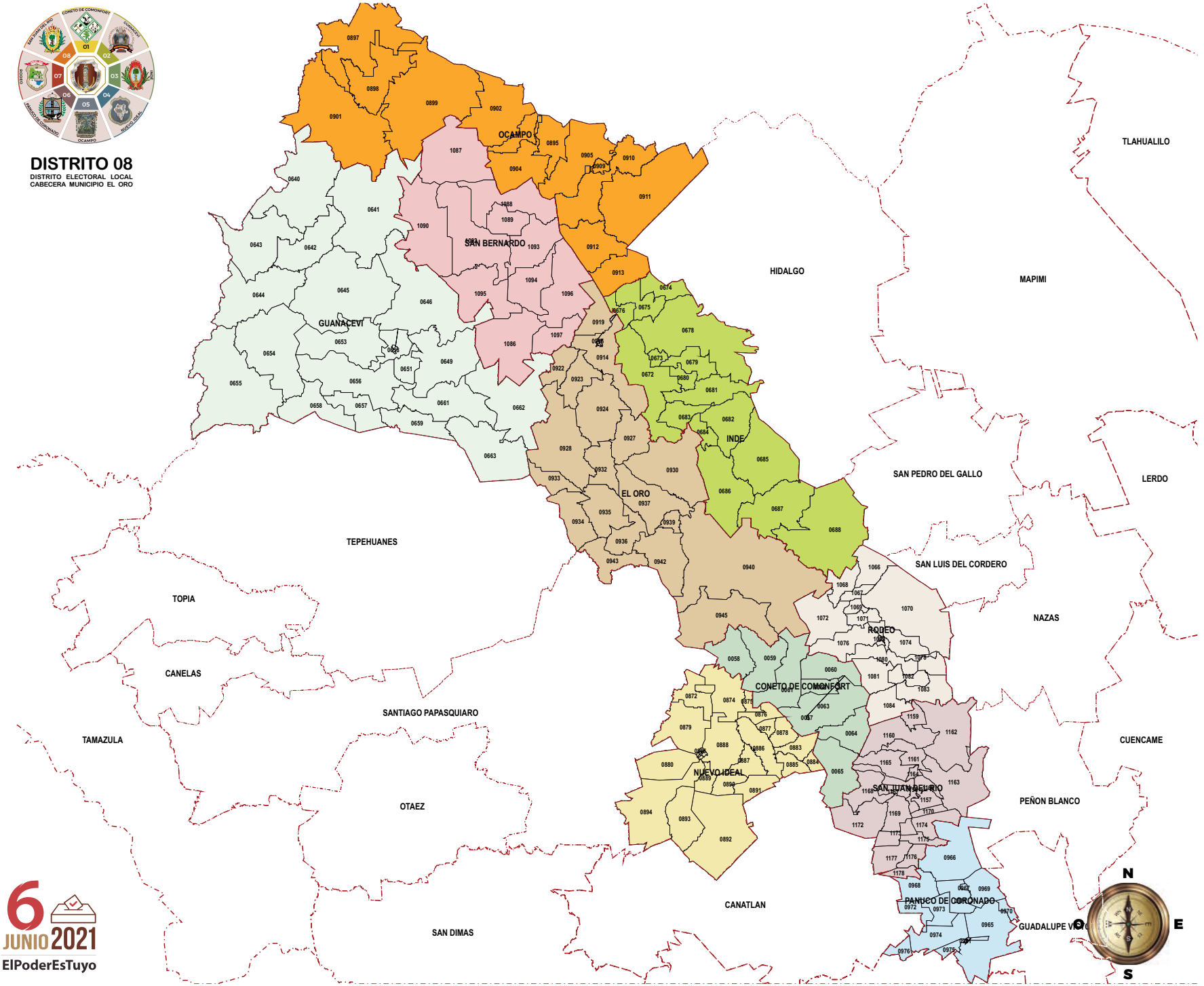

6 JUNIO 2021
ElPoderEsTuyo

IEPC DURANGO

INSTITUTO NACIONAL ELECTORAL
REGISTRO FEDERAL DE ELECTORES

SIMBOLOGÍA

LÍMITES

- ESTATAL
- DISTRITO ELECTORAL FEDERAL
- MUNICIPIO O AYUNTAMIENTO
- SECCIÓN

- MANCHA URBANA
- MANZANAS
- LOCALIDAD
- PAVIMENTADA
- HIDROLINEAS
- HIDROPOLIGONOS
- TERRACERIA

SECCIONES URBANAS	26
SECCIONES NO URBANAS	159
TOTAL DE SECCIONES	185

SECCIONES

MUNICIPIO DE CONETO DE COMONFORT
0057, 0058, 0059, 0060, 0061, 0062, 0063, 0064 y 0065.
MUNICIPIO DE GUANACEVÍ
0638, 0639, 0640, 0641, 0642, 0643, 0644, 0645, 0646, 0649, 0651, 0653, 0654, 0655, 0656, 0657, 0658, 0659, 0661, 0662 y 0663.
MUNICIPIO DE INDÉ
0672, 0673, 0674, 0675, 0676, 0678, 0679, 0680, 0681, 0682, 0683, 0684, 0685, 0686, 0687 y 0688.
MUNICIPIO DE NUEVO IDEAL
0866, 0867, 0868, 0869, 0870, 0871, 0872, 0873, 0874, 0875, 0876, 0877, 0878, 0879, 0880, 0881, 0882, 0883, 0884, 0885, 0886, 0887, 0888, 0889, 0890, 0891, 0892, 0893 y 0894.
MUNICIPIO DE OCAMPO
0895, 0897, 0898, 0899, 0901, 0902, 0904, 0905, 0906, 0907, 0908, 0909, 0910, 0911, 0912 y 0913.
MUNICIPIO EL ORO
0914, 0915, 0916, 0917, 0919, 0922, 0923, 0924, 0927, 0928, 0930, 0932, 0933, 0934, 0935, 0936, 0937, 0939, 0940, 0942, 0943, 0945 y 0946.
MUNICIPIO DE PÁNUCO DE CORONADO
0961, 0962, 0963, 0964, 0965, 0966, 0967, 0968, 0969, 0970, 0971, 0972, 0973, 0974, 0975 y 0976.
MUNICIPIO DE RODEO
1063, 1064, 1065, 1066, 1067, 1068, 1069, 1070, 1071, 1072, 1074, 1075, 1076, 1077, 1078, 1079, 1080, 1081, 1082, 1083 y 1084.
MUNICIPIO DE SAN BERNARDO
1086, 1087, 1088, 1089, 1090, 1092, 1093, 1094, 1095, 1096 y 1097.
MUNICIPIO DE SAN JUAN DEL RÍO
1156, 1157, 1158, 1159, 1160, 1161, 1162, 1163, 1164, 1165, 1166, 1167, 1168, 1169, 1170, 1171, 1172, 1173, 1174, 1175, 1176, 1177 y 1178

UBICACIÓN DEL DISTRITO EN LA ENTIDAD

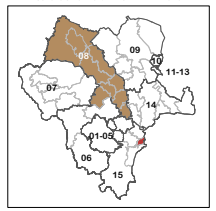

CLAVES GEOELECTORALES

DISTRITO ELECTORAL FEDERAL	00
MUNICIPIO O AYUNTAMIENTO	000
SECCIÓN	0000

PLANO DISTRITAL SECCIONAL

ULTIMA ACTUALIZACIÓN
FEBRERO 2021

IDENTIFICACIÓN ELECTORAL

ENTIDAD: DURANGO 10
DISTRITO ELECTORAL FEDERAL: 02 y 03
TOTAL DE MUNICIPIOS: 10

MUNICIPIOS
CONETO DE COMONFORT, GUANACEVÍ, INDÉ, NUEVO IDEAL, OCAMPO, EL ORO, PÁNUCO DE CORONADO, RODEO, SAN BERNARDO y SAN JUAN DEL RÍO

IEPC DURANGO

ELECCIÓN DE DIPUTADOS POR EL PRINCIPIO DE MAYORIA RELATIVA

RESULTADOS POR PARTIDOS POLÍTICOS Y COALICIONES ELECTORALES

SISTEMA DE CÓMPUTOS DEL PROCESO ORDINARIO 2020 - 2021

6 JUNIO 2021 ElPoderEsTuyo

DISTRITO 08
CABECERA EL ORO

RESULTADOS DE LOS PARTIDOS POLÍTICOS Y COALICIONES ELECTORALES POR CASILLA																												
																Combinación coalición "Va por Durango"						Combinación						
NÚMERO	SECCIÓN	CASILLA	DIFERENCIA ENTRE 1° Y 2° LUGAR	PAN	PRI	PRD	PT	PVEM	MC	PD	MORENA	PES	RSP	F. POR MÉXICO	PAN-PRI-PRD	PAN PRI	PAN PRD	PRI PRD	VA POR DURANGO	M O R E N A PT	JUNTOS HAREMOS HISTORIA	NO REG	NULOS	VOTACIÓN TOTAL EMITIDA	LISTA NOMINAL	PARTICIPACIÓN CIUDADANA
1	0057	B1	5	40	80	2	6	1	3	3	124	1	2	5	1	5	0	0	128	3	133	0	9	285	652	43.71%
MUN 03	0057	1	5	40	80	2	6	1	3	3	124	1	2	5	1	5	0	0	128	3	133	0	9	285	652	43.71%
2	0058	B1	61	12	56	1	1	1	1	0	9	0	1	0	1	1	0	0	71	0	10	0	1	85	164	51.83%
MUN 03	0058	1	61	12	56	1	1	1	1	0	9	0	1	0	1	1	0	0	71	0	10	0	1	85	164	51.83%
3	0059	B1	52	6	8	0	4	1	5	2	61	1	0	0	0	0	0	0	14	1	66	0	4	93	142	65.49%
MUN 03	0059	1	52	6	8	0	4	1	5	2	61	1	0		0	0	0	0	14	1	66	0	4	93	142	65.49%
4	0060	B1	15	23	44	0	4	1	2	0	45	1	2	1	0	0	0	0	67	3	52	0	4	130	352	36.93%
MUN 03	0060	1	15	23	44	0	4	1	2	0	45	1	2	1	0	0	0	0	67	3	52	0	4	130	352	36.93%
5	0061	B1	2	8	15	0	1	1	1	0	24	1	1	1	0	0	0	0	23	0	25	0	2	55	132	41.67%
MUN 03	0061	1	2	8	15	0	1	1	1	0	24	1	1		0	0	0	0	23	0	25	0	2	55	132	41.67%
6	0062	B1	20	5	26	0	10	0	2	0	40	1	6	0	0	0	0	0	31	1	51	0	1	92	232	39.66%
MUN 03	0062	1	20	5	26	0	10	0	2	0	40	1	6	0	0	0	0	0	31	1	51	0	1	92	232	39.66%
7	0063	B1	36	14	87	0	10	1	4	3	55	4	19	0	0	1	0	0	102	1	66	0	1	200	439	45.56%
8	0063	C1	53	18	104	3	5	2	2	0	73	1	15	3	5	3	0	0	133	2	80	0	5	241	438	55.02%
9	0063	E1	19	5	16	0	1	0	2	2	6	0	2	0	5	0	0	0	26	0	7	0	1	40	72	55.56%
MUN 03	0063	3	108	37	207	3	16	3	8	5	134	5	36	3	10	4	0	0	261	3	153	0	7	481	949	50.68%
10	0064	B1	46	13	15	2	5	1	3	2	76	1	23	0	2	3	0	0	35	0	81	0	1	147	264	55.68%
MUN 03	0064	1	46	13	15	2	5	1	3	2	76	1	23	0	2	3	0	0	35	0	81	0	1	147	264	55.68%
11	0065	B1	40	34	50	1	11	5	4	10	119	1	2	0	1	4	1	0	91	1	131	0	11	255	475	53.68%
MUN 03	0065	1	40	34	50	1	11	5	4	10	119	1	2	0	1	4	1	0	91	1	131	0	11	255	475	53.68%
CONETO DE COMONFORT	SEC.	CAS.	19	178	501	9	58	14	29	22	632	12	73	10	15	17	1	0	721	12	702	0	40	1,623	3,362	48.27%
	9	11	1.17%	10.97%	30.87%	0.55%	3.57%	0.86%	1.79%	1.36%	38.94%	0.74%	4.50%	0.62%	0.92%	1.05%	0.06%	0.00%	44.42%	0.74%	43.25%	0.00%	2.46%	100.00%		
12	0638	B1	86	44	113	1	5	1	14	1	70	2	2	3	4	0	0	0	162	1	76	0	4	265	595	44.54%
13	0638	C1	26	50	47	2	4	0	10	0	72	0	3	0	1	2	0	0	102	0	76	1	8	200	595	33.61%
14	0638	C2	79	38	119	1	6	1	14	1	73	0	1	1	0	1	0	0	159	1	80	0	4	261	594	43.94%
15	0638	S1	53	9	71	0	3	0	5	1	25	1	2	0	0	1	0	0	81	0	28	0	1	119	0	11.42%
MUN 09	0638	4	244	141	350	4	18	2	43	3	240	3	8	4	5	4	0	0	504	2	260	1	17	845	1,784	47.37%
16	0639	B1	62	21	81	0	0	1	10	0	44	1	0	0	2	2	0	0	106	0	44	0	3	165	378	43.65%
17	0639	C1	70	33	73	2	3	1	8	1	38	0	1	0	0	2	1	0	111	0	41	0	6	169	377	44.83%
MUN 09	0639	2	132	54	154	2	3	2	18	1	82	1	1	0	2	4	1	0	217	0	85	0	9	334	755	44.24%
18	0640	B1	39	1	43	0	0	0	5	0	3	0	0	0	0	0	0	0	44	0	3	0	2	54	131	41.22%
MUN 09	0640	1	39	1	43	0	0	0	5	0	3	0	0		0	0	0	0	44	0	3	0	2	54	131	41.22%
19	0641	B1	30	5	27	0	1	0	0	0	2	0	0	0	0	1	0	0	33	0	3	0	1	37	64	57.81%
20	0641	E1	56	8	50	0	1	0	3	1	0	0	0	0	1	0	0	0	59	0	1	0	5	69	136	50.74%
MUN 09	0641	2	88	13	77	0	2	0	3	1	2	0	0	0	1	1	0	0	92	0	4	0	6	106	200	53.00%
21	0642	B1	31	10	38	0	1	3	4	1	17	0	0	0	1	0	0	0	49	0	18	0	0	75	124	60.48%
22	0642	E1	40	1	45	1	0	0	0	0	8	1	0	0	0	1	0	0	48	0	8	0	1	58	116	50.00%
MUN 09	0642	2	71	11	83	1	1	3	4	1	25	1	0	0	1	1	0	0	97	0	26	0	1	133	240	55.42%
23	0643	B1	77	4	79	0	0	0	2	0	8	1	0	0	1	1	0	0	85	0	8	0	0	96	167	57.49%
MUN 09	0643	1	77	4	79	0	0	0	2	0	8	1	0		1	1	0	0	85	0	8	0	0	96	167	57.49%
24	0644	B1	56	1	61	0	0	0	3	0	6	1	1	0	0	0	0	0	62	0	6	0	1	74	125	59.20%
25	0644	E1	25	3	35	0	1	1	1	0	12	0	0	0	0	0	0	0	38	0	13	0	0	53	85	62.35%
26	0644	E2	98	11	108	0	1	2	3	0	21	0	1	0	1	0	0	0	120	0	22	0	5	153	263	58.17%
MUN 09	0644	3	179	15	204	0	2	3	7	0	39	1	2	0	1	0	0	0	220	0	41	0	6	280	473	59.20%
27	0645	B1	33	9	28	0	1	1	7	0	3	0	0	0	2	1	0	0	40	0	4	0	0	52	103	50.49%
MUN 09	0645	1	33	9	28	0	1	1	7	0	3	0	0		2	1	0	0	40	0	4	0	0	52	103	50.49%
28	0646	B1	22	10	20	1	1	0	0	0	8	0	0	0	0	0	0	0	31	0	9	0	2	42	107	39.25%
MUN 09	0646	1	22	10	20	1	1	0	0	0	8	0	0	0	0	0	0	0	31	0	9	0	2	42	107	39.25%
29	0649	B1	96	29	77	1	0	2	3	1	11	0	2	2	0	0	0	0	107	0	11	0	3	131	249	52.61%
MUN 09	0649	1	96	29	77	1	0	2	3	1	11	0	2	2	0	0	0	0	107	0	11	0	3	131	249	52.61%
30	0651	B1	9	11	43	2	10	1	4	0	38	0	0	0	0	1	0	0	57	0	48	0	2	112	194	57.73%
MUN 09	0651	1	9	11	43	2	10	1	4	0	38	0	0		0	1	0	0	57	0	48	0	2	112	194	57.73%
31	0653	B1	41	12	43	0	1	0	5	1	13	1	2	0	0	0	0	0	55	0	14	0	3	81	181	44.75%
MUN 09	0653	1	41	12	43	0	1	0	5	1	13	1	2	0	0	0	0	0	55	0	14	0	3	81	181	44.75%

ELECCIÓN DE DIPUTADOS POR EL PRINCIPIO DE MAYORIA RELATIVA

RESULTADOS POR PARTIDOS POLÍTICOS Y COALICIONES ELECTORALES

SISTEMA DE CÓMPUTOS DEL PROCESO ORDINARIO 2020 - 2021

6 JUNIO 2021 ElPoderEsTuyo

DISTRITO 08
CABECERA EL ORO

RESULTADOS DE LOS PARTIDOS POLÍTICOS Y COALICIONES ELECTORALES POR CASILLA

NÚMERO	SECCIÓN	CASILLA	DIFERENCIA ENTRE 1° Y 2° LUGAR	PAN	PRI	PRD	PT	PVEM	MC	PD	MORENA	PES	RSP	F. POR MÉXICO	Combinación coalición "Va por Durango": PAN-PRI-PRD	Combinación coalición "Va por Durango": PAN PRI	Combinación coalición "Va por Durango": PAN PRD	Combinación coalición "Va por Durango": PRI PRD	VA POR DURANGO	Combinación: MORENA PT	JUNTOS HAREMOS HISTORIA	NO REG	NULOS	VOTACIÓN TOTAL EMITIDA	LISTA NOMINAL	PARTICIPACIÓN CIUDADANA
32	0654	B1	266	26	248	0	3	2	17	1	13	0	3	2	7	2	0	0	283	0	16	0	2	326	658	49.54%
MUN 09	0654	1	266	26	248	0	3	2	17	1	13	0	3		7	2	0	0	283	0	16	0	2	326	658	49.54%
33	0655	B1	113	7	121	1	1	1	0	0	15	0	1	1	0	0	0	0	129	0	16	0	2	150	228	65.79%
MUN 09	0655	1	113	7	121	1	1	1	0	0	15	0	1	1	0	0	0	0	129	0	16	0	2	150	228	65.79%
34	0656	B1	91	41	72	2	2	1	25	0	12	0	2	1	1	0	0	0	116	0	14	0	8	167	366	45.63%
MUN 09	0656	1	91	41	72	2	2	1	25	0	12	0	2		1	0	0	0	116	0	14	0	8	167	366	45.63%
35	0657	B1	62	55	6	0	0	0	0	0	0	0	0	0	0	1	0	0	62	0	0	0	1	63	111	56.76%
MUN 09	0657	1	62	55	6	0	0	0	0	0	0	0	0		0	1	0		62	0	0	0	1	63	111	56.76%
36	0658	B1	44	22	29	1	0	2	0	0	9	1	0	0	1	0	0	0	53	0	9	0	1	66	151	43.71%
MUN 09	0658	1	44	22	29	1	0	2	0	0	9	1	0	0	1	0	0	0	53	0	9	0	1	66	151	43.71%
37	0659	B1	77	15	81	2	2	1	5	0	24	1	0	1	3	2	0	0	103	0	26	0	9	146	295	49.49%
MUN 09	0659	1	77	15	81	2	2	1	5	0	24	1	0	1	3	2	0	0	103	0	26	0	9	146	295	49.49%
38	0661	B1	83	25	111	0	7	3	9	1	49	0	5	0	2	1	0	0	139	0	56	0	12	225	579	38.86%
MUN 09	0661	1	83	25	111	0	7	3	9	1	49	0	5	0	2	1	0	0	139	0	56	0	12	225	579	38.86%
39	0662	B1	60	47	33	1	5	2	1	0	21	2	1	1	1	5	0	0	87	1	27	0	2	123	234	52.56%
MUN 09	0662	1	60	47	33	1	5	2	1	0	21	2	1	1	1	5	0	0	87	1	27	0	2	123	234	52.56%
40	0663	B1	44	31	33	0	3	2	10	0	20	1	3	1	1	2	0	0	67	0	23	0	0	107	250	42.80%
MUN 09	0663	1	44	31	33	0	3	2	10	0	20	1	3	1	1	2	0	0	67	0	23	0	0	107	250	42.80%
GUANACEVÍ	SEC.	CAS.	1,888	579	1,935	18	62	28	168	10	635	13	30	13	29	26	1	0	2,588	3	700	1	88	3,639	7,456	48.81%
	21	29	51.88%	15.91%	53.17%	0.49%	1.70%	0.77%	4.62%	0.27%	17.45%	0.36%	0.82%	0.36%	0.80%	0.71%	0.03%	0.00%	71.12%	0.08%	19.24%	0.03%	2.42%	100.00%		
41	0672	B1	48	19	66	0	2	1	24	1	39	0	1	0	2	2	0	0	89	0	41	0	5	162	377	42.97%
MUN 11	0672	1	48	19	66	0	2	1	24	1	39	0	1	0	2	2	0	0	89	0	41	0	5	162	377	42.97%
42	0673	B1	46	11	56	0	2	1	23	1	19	0	0	0	2	0	0	0	69	0	21	0	5	120	253	47.43%
MUN 11	0673	1	46	11	56	0	2	1	23	1	19	0	0		2	0	0	0	69	0	21	0	5	120	253	47.43%
43	0674	B1	27	24	38	0	4	4	2	0	36	1	0	0	0	1	4	0	67	0	40	0	6	120	281	42.70%
MUN 11	0674	1	27	24	38	0	4	4	2	0	36	1	0	0	0	1	4	0	67	0	40	0	6	120	281	42.70%
44	0675	B1	19	12	44	3	2	0	7	0	39	1	0	1	3	0	0	0	62	2	43	0	7	121	246	49.19%
MUN 11	0675	1	19	12	44	3	2	0	7	0	39	1	0	1	3	0	0	0	62	2	43	0	7	121	246	49.19%
45	0676	B1	2	4	13	1	0	0	4	1	22	0	1	0	0	2	0	0	20	0	22	0	8	56	116	48.28%
MUN 11	0676	1	2	4	13	1	0	0	4	1	22	0	1		0	2	0	0	20	0	22	0	8	56	116	48.28%
46	0678	B1	72	41	111	1	9	2	36	1	79	2	3	1	3	4	0	0	160	0	88	0	12	305	707	43.14%
MUN 11	0678	1	72	41	111	1	9	2	36	1	79	2	3	1	3	4	0	0	160	0	88	0	12	305	707	43.14%
47	0679	B1	8	10	30	1	3	1	6	1	30	2	2	0	1	0	0	0	42	1	34	0	4	92	206	44.66%
MUN 11	0679	1	8	10	30	1	3	1	6	1	30	2	2		1	0	0	0	42	1	34	0	4	92	206	44.66%
48	0680	B1	9	9	14	0	2	0	1	1	31	0	1	0	0	1	0	0	24	0	33	0	2	62	113	54.87%
MUN 11	0680	1	9	9	14	0	2	0	1	1	31	0	1		0	1	0	0	24	0	33	0	2	62	113	54.87%
49	0681	B1	32	6	58	1	0	0	9	0	34	0	0	0	1	0	0	0	66	0	34	0	2	111	260	42.69%
MUN 11	0681	1	32	6	58	1	0	0	9	0	34	0	0	0	1	0	0	0	66	0	34	0	2	111	260	42.69%
50	0682	B1	12	15	22	1	0	0	6	0	26	0	0	0	0	0	0	0	38	0	26	0	2	72	124	58.06%
MUN 11	0682	1	12	15	22	1	0	0	6	0	26	0	0	0	0	0	0	0	38	0	26	0	2	72	124	58.06%
51	0683	B1	44	14	46	0	1	1	9	0	19	1	0	0	2	2	0	0	64	0	20	0	7	102	221	46.15%
MUN 11	0683	1	44	14	46	0	1	1	9	0	19	1	0	0	2	2	0	0	64	0	20	0	7	102	221	46.15%
52	0684	B1	32	28	51	1	5	4	21	2	111	0	0	1	1	3	0	0	84	0	116	1	2	231	449	51.45%
MUN 11	0684	1	32	28	51	1	5	4	21	2	111	0	0	1	1	3	0	0	84	0	116	1	2	231	449	51.45%
53	0685	B1	16	16	33	0	1	1	12	1	32	1	1	0	0	0	0	0	49	0	33	0	6	104	206	50.49%
MUN 11	0685	1	16	16	33	0	1	1	12	1	32	1	1	0	0	0	0	0	49	0	33	0	6	104	206	50.49%
54	0686	B1	15	24	42	3	2	1	3	0	55	0	3	0	2	1	0	0	72	0	57	0	12	148	332	44.58%
MUN 11	0686	1	15	24	42	3	2	1	3	0	55	0	3	0	2	1	0	0	72	0	57	0	12	148	332	44.58%
55	0687	B1	53	26	77	1	2	1	9	1	53	2	2	0	3	1	0	0	108	0	55	0	7	185	312	59.29%
56	0687	E1	15	6	20	0	2	0	2	0	39	0	1	0	0	0	0	0	26	0	41	0	3	73	115	63.48%
MUN 11	0687	2	38	32	97	1	4	1	11	1	92	2	3	0	3	1	0	0	134	0	96	0	10	258	427	60.42%
57	0688	B1	21	13	21	0	0	0	13	0	10	0	0	0	0	0	0	0	34	0	10	0	5	62	119	52.10%
MUN 11	0688	1	21	13	21	0	0	0	13	0	10	0	0		0	0	0	0	34	0	10	0	5	62	119	52.10%
INDÉ	SEC.	CAS.	360	278	742	13	37	17	187	10	674	10	15	3	20	17	4	0	1,074	3	714	1	95	2,126	4,437	47.92%
	16	17	16.93%	13.08%	34.90%	0.61%	1.74%	0.80%	8.80%	0.47%	31.70%	0.47%	0.71%	0.14%	0.94%	0.80%	0.19%	0.00%	50.52%	0.14%	33.58%	0.05%	4.47%	100.00%		

IEPC DURANGO

ELECCIÓN DE DIPUTADOS POR EL PRINCIPIO DE MAYORIA RELATIVA

RESULTADOS POR PARTIDOS POLÍTICOS Y COALICIONES ELECTORALES

SISTEMA DE CÓMPUTOS DEL PROCESO ORDINARIO 2020 - 2021

6 JUNIO 2021 ElPoderEsTuyo

DISTRITO 08
CABECERA EL ORO

RESULTADOS DE LOS PARTIDOS POLÍTICOS Y COALICIONES ELECTORALES POR CASILLA																												
																Combinación coalición "Va por Durango"						Combinación						
NÚMERO	SECCIÓN	CASILLA	DIFERENCIA ENTRE 1° Y 2° LUGAR	PAN	PRI	PRD	PT	PVEM	MC	PD	MORENA	PES	RSP	F. POR MÉXICO	PAN-PRI-PRD	PAN PRI	PAN PRD	PRI PRD	VA POR DURANGO	M O R E N A PT	JUNTOS HAREMOS HISTORIA	NO REG	NULOS	VOTACIÓN TOTAL EMITIDA	LISTA NOMINAL	PARTICIPACIÓN CIUDADANA
58	0866	B1	34	135	33	4	10	5	16	0	136	1	0	1	3	5	1	0	181	1	147	0	12	363	748	48.53%
59	0866	C1	34	143	25	2	7	2	6	1	134	1	0	1	4	4	0	0	178	3	144	0	12	345	748	46.12%
60	0866	C2	70	143	30	2	3	4	12	1	111	0	0	1	3	9	0	0	187	3	117	0	9	331	747	44.31%
MUN 17	0866	3	138	421	88	8	20	11	34	2	381	2	0	3	10	18	1	0	546	7	408	0	33	1,039	2,243	46.32%
61	0867	B1	65	160	26	6	7	5	11	0	122	1	3	1	1	3	0	0	196	2	131	0	7	355	695	51.08%
MUN 17	0867	1	65	160	26	6	7	5	11	0	122	1	3	1	1	3	0	0	196	2	131	0	7	355	695	51.08%
62	0868	B1	19	96	15	1	6	3	13	1	95	1	1	1	2	7	1	0	122	2	103	0	14	259	507	51.08%
63	0868	C1	32	101	20	2	3	3	11	0	94	1	0	0	5	3	0	0	131	2	99	0	6	251	506	49.60%
MUN 17	0868	2	51	197	35	3	9	6	24	1	189	2	1	1	7	10	1	0	253	4	202	0	20	510	1,013	50.35%
64	0869	B1	9	49	25	2	4	1	10	0	78	2	1	1	1	1	0	0	78	5	87	0	26	206	595	34.62%
65	0869	C1	65	138	21	4	10	1	7	1	88	0	0	1	0	1	0	0	164	1	99	0	6	279	595	46.89%
MUN 17	0869	2	56	187	46	6	14	2	17	1	166	2	1	2	1	2	0	0	242	6	186	0	32	485	1,190	40.76%
66	0870	B1	37	103	18	3	8	4	9	0	83	2	1	3	2	3	1	0	130	2	93	2	16	260	564	46.10%
67	0870	C1	16	82	19	5	7	6	6	1	88	2	0	1	4	2	0	0	112	1	96	0	10	234	563	41.56%
MUN 17	0870	2	53	185	37	8	15	10	15	1	171	4	1	4	6	5	1	0	242	3	189	2	26	494	1,127	43.83%
68	0871	B1	28	43	19	1	4	1	10	1	87	1	2	0	1	1	0	0	65	2	93	0	11	184	396	46.46%
69	0871	C1	7	53	14	0	7	3	14	1	67	0	1	2	0	1	0	0	68	1	75	0	6	170	395	43.04%
MUN 17	0871	2	35	96	33	1	11	4	24	2	154	1	3	2	1	2	0	0	133	3	168	0	17	354	791	44.75%
70	0872	B1	20	39	23	2	10	1	6	0	38	0	2	2	3	2	0	0	69	1	49	0	9	138	695	19.86%
MUN 17	0872	1	20	39	23	2	10	1	6	0	38	0	2	2	3	2	0	0	69	1	49	0	9	138	695	19.86%
71	0873	B1	44	51	17	0	3	4	10	0	23	2	1	3	0	2	0	0	70	0	26	0	5	121	310	39.03%
MUN 17	0873	1	44	51	17	0	3	4	10	0	23	2	1	3	0	2	0	0	70	0	26	0	5	121	310	39.03%
72	0874	B1	42	49	17	2	3	3	1	0	28	0	2	0	2	3	0	0	73	0	31	0	3	113	468	24.15%
73	0874	C1	29	32	24	1	0	0	6	0	30	0	1	2	1	1	0	0	59	0	30	0	2	100	468	21.37%
MUN 17	0874	2	71	81	41	3	3	3	7	0	58	0	3	2	3	4	0	0	132	0	61	0	5	213	936	22.76%
74	0875	B1	88	115	21	4	5	2	7	1	56	1	4	3	8	1	0	0	149	0	61	0	4	232	492	47.15%
MUN 17	0875	1	88	115	21	4	5	2	7	1	56	1	4	3	8	1	0	0	149	0	61	0	4	232	492	47.15%
75	0876	B1	59	44	44	2	5	7	5	0	34	0	0	3	3	4	1	0	98	0	39	0	5	157	353	44.48%
MUN 17	0876	1	59	44	44	2	5	7	5	0	34	0	0	3	3	4	1	0	98	0	39	0	5	157	353	44.48%
76	0877	B1	34	56	16	0	4	3	10	1	36	0	1	4	0	2	0	0	74	0	40	0	6	139	496	28.02%
MUN 17	0877	1	34	56	16	0	4	3	10	1	36	0	1	4	0	2	0	0	74	0	40	0	6	139	496	28.02%
77	0878	B1	31	32	18	0	4	2	8	1	17	0	0	1	2	0	0	0	52	0	21	0	9	94	286	32.87%
MUN 17	0878	1	31	32	18	0	4	2	8	1	17	0	0	1	2	0	0	0	52	0	21	0	9	94	286	32.87%
78	0879	B1	50	58	15	2	1	4	14	0	26	0	0	0	0	2	0	0	77	0	27	0	4	126	539	23.38%
79	0879	C1	38	52	14	0	1	0	11	0	29	0	0	2	1	1	0	0	68	0	30	0	8	119	539	22.08%
MUN 17	0879	2	88	110	29	2	2	4	25	0	55	0	0	2	1	3	0	0	145	0	57	0	12	245	1,078	22.73%
80	0880	B1	5	66	23	5	2	7	12	0	92	5	5	1	3	3	0	0	100	1	95	0	18	243	427	56.91%
MUN 17	0880	1	5	66	23	5	2	7	12	0	92	5	5		3	3	0	0	100	1	95	0	18	243	427	56.91%
81	0881	B1	30	76	18	6	7	5	9	1	127	0	0	2	4	4	0	0	108	4	138	0	8	271	583	46.48%
82	0881	C1	11	99	18	0	9	5	14	1	124	0	0	2	8	0	0	0	125	3	136	0	5	288	582	49.48%
MUN 17	0881	2	41	175	36	6	16	10	23	2	251	0	0	4	12	4	0	0	233	7	274	0	13	559	1,165	47.98%
83	0882	B1	40	69	8	3	6	2	12	2	117	5	0	1	4	0	0	0	84	1	124	0	11	241	572	42.13%
84	0882	C1	51	81	10	3	3	3	16	1	144	0	3	0	5	0	0	0	99	3	150	0	11	283	572	49.48%
MUN 17	0882	2	91	150	18	6	9	5	28	3	261	5	3	1	9	0	0	0	183	4	274	0	22	524	1,144	45.80%
85	0883	B1	27	17	16	0	0	2	5	0	7	1	6	0	0	1	0	0	34	0	7	0	2	57	168	33.93%
MUN 17	0883	1	27	17	16	0	0	2	5	0	7	1	6	0	0	1	0	0	34	0	7	0	2	57	168	33.93%
86	0884	B1	38	48	15	0	2	7	6	0	23	0	4	0	0	0	0	0	63	0	25	0	1	106	307	34.53%
MUN 17	0884	1	38	48	15	0	2	7	6	0	23	0	4	0	0	0	0	0	63	0	25	0	1	106	307	34.53%
87	0885	B1	10	10	21	1	3	1	6	2	19	0	4	0	0	0	0	0	32	0	22	0	2	69	189	36.51%
MUN 17	0885	1	10	10	21	1	3	1	6	2	19	0	4	0	0	0	0	0	32	0	22	0	2	69	189	36.51%
88	0886	B1	5	37	12	2	5	4	3	0	54	0	5	0	3	1	0	0	55	1	60	0	5	132	395	33.42%
MUN 17	0886	1	5	37	12	2	5	4	3	0	54	0	5		3	1	0	0	55	1	60	0	5	132	395	33.42%
89	0887	B1	4	41	5	0	3	1	4	0	38	0	2	3	0	0	0	0	46	1	42	0	6	104	425	24.47%
90	0887	C1	1	36	11	0	2	2	1	1	50	1	4	2	1	2	1	0	51	0	52	0	1	115	425	27.06%
MUN 17	0887	2	3	77	16	0	5	3	5	1	88	1	6		1	2	1	0	97	1	94	0	7	219	850	25.76%

ELECCIÓN DE DIPUTADOS POR EL PRINCIPIO DE MAYORIA RELATIVA

RESULTADOS POR PARTIDOS POLÍTICOS Y COALICIONES ELECTORALES

SISTEMA DE CÓMPUTOS DEL PROCESO ORDINARIO 2020 - 2021

6 JUNIO 2021 ElPoderEsTuyo

DISTRITO 08
CABECERA EL ORO

RESULTADOS DE LOS PARTIDOS POLÍTICOS Y COALICIONES ELECTORALES POR CASILLA

NÚMERO	SECCIÓN	CASILLA	DIFERENCIA ENTRE 1° Y 2° LUGAR	PAN	PRI	PRD	PT	PVEM	MC	PD	MORENA	PES	RSP	F. POR MÉXICO	Combinación coalición "Va por Durango": PAN-PRI-PRD	Combinación coalición "Va por Durango": PAN PRI	Combinación coalición "Va por Durango": PAN PRD	Combinación coalición "Va por Durango": PRI PRD	VA POR DURANGO	Combinación: MORENA PT	JUNTOS HAREMOS HISTORIA	NO REG	NULOS	VOTACIÓN TOTAL EMITIDA	LISTA NOMINAL	PARTICIPACIÓN CIUDADANA
91	0888	B1	7	33	6	1	1	0	15	0	34	0	1	1	0	1	1	0	42	0	35	0	2	96	720	13.33%
92	0888	C1	16	15	3	0	2	1	7	0	33	0	0	0	1	0	0	0	19	0	35	0	1	63	719	8.76%
93	0888	C2	3	30	6	1	1	1	10	0	35	0	0	0	0	1	0	1	39	0	36	0	3	89	719	12.38%
MUN 17	0888	3	6	78	15	2	4	2	32	0	102	0	1	1	1	2	1	1	100	0	106	0	6	248	2,158	11.49%
94	0889	B1	1	38	12	5	8	1	4	0	52	4	0	1	5	1	0	0	61	0	60	0	6	137	308	44.48%
MUN 17	0889	1	1	38	12	5	8	1	4	0	52	4	0		5	1	0	0	61	0	60	0	6	137	308	44.48%
95	0890	B1	7	35	10	1	2	4	12	1	39	0	6	1	1	1	0	0	48	0	41	0	4	117	389	30.08%
96	0890	C1	25	37	10	4	1	0	13	0	27	1	3	0	0	1	1	0	53	0	28	0	8	106	389	27.25%
MUN 17	0890	2	32	72	20	5	3	4	25	1	66	1	9	1	1	2	1	0	101	0	69	0	12	223	778	28.66%
97	0891	B1	4	65	23	3	1	3	11	0	95	0	1	4	1	1	0	0	93	1	97	0	4	213	434	49.08%
98	0891	C1	4	59	21	2	0	1	4	0	78	3	2	1	0	0	0	0	82	0	78	0	2	173	433	39.95%
99	0891	E1	20	40	9	1	0	0	3	0	31	0	1	0	1	0	0	0	51	0	31	0	3	89	147	60.54%
MUN 17	0891	3	20	164	53	6	1	4	18	0	204	3	4	5	2	1	0	0	226	1	206	0	9	475	1,014	46.84%
100	0892	B1	6	13	9	0	1	2	1	0	16	0	0	2	0	1	0	0	23	0	17	0	2	47	122	38.52%
MUN 17	0892	1	6	13	9	0	1	2	1	0	16	0	0		0	1	0	0	23	0	17	0	2	47	122	38.52%
101	0893	B1	2	15	10	2	2	0	2	0	24	0	0	0	1	0	0	0	28	0	26	0	6	62	148	41.89%
MUN 17	0893	1	2	15	10	2	2	0	2	0	24	0	0		1	0	0	0	28	0	26	0	6	62	148	41.89%
102	0894	B1	2	71	21	4	10	4	8	0	85	1	8	5	1	0	0	0	97	4	99	0	8	230	473	48.63%
MUN 17	0894	1	2	71	21	4	10	4	8	0	85	1	8		1	0	0	0	97	4	99	0	8	230	473	48.63%
NUEVO IDEAL	SEC.	CAS.	762	2,805	771	89	183	120	381	19	2,844	36	75	59	85	76	7	1	3,834	45	3,072	2	309	7,907	21,351	37.03%
	29	45	9.64%	35.47%	9.75%	1.13%	2.31%	1.52%	4.82%	0.24%	35.97%	0.46%	0.95%	0.75%	1.07%	0.96%	0.09%	0.01%	48.49%	0.57%	38.85%	0.03%	3.91%	100.00%		
103	0895	B1	21	30	45	2	3	0	61	0	99	1	2	2	1	3	0	0	81	0	102	0	7	256	460	55.65%
104	0895	C1	68	19	31	1	3	6	49	0	118	3	1	2	0	2	0	0	53	0	121	1	8	244	459	53.16%
MUN 18	0895	2	89	49	76	3	6	6	110	0	217	4	3	4	1	5	0	0	134	0	223	1	15	500	919	54.41%
105	0897	B1	38	9	64	0	5	2	16	0	32	1	2	1	1	1	0	0	75	0	37	0	5	139	281	49.47%
MUN 18	0897	1	38	9	64	0	5	2	16	0	32	1	2	1	1	1	0	0	75	0	37	0	5	139	281	49.47%
106	0898	B1	1	7	23	0	1	0	11	1	28	1	0	0	0	0	0	0	30	0	29	0	5	77	135	57.04%
MUN 18	0898	1	1	7	23	0	1	0	11	1	28	1	0	0	0	0	0	0	30	0	29	0	5	77	135	57.04%
107	0899	B1	11	31	46	1	0	3	18	1	68	2	1	1	1	0	0	0	79	0	68	0	13	186	361	51.52%
MUN 18	0899	1	11	31	46	1	0	3	18	1	68	2	1	1	1	0	0	0	79	0	68	0	13	186	361	51.52%
108	0901	B1	6	2	19	0	1	1	23	2	28	2	0	0	0	0	0	0	21	0	29	0	1	79	180	43.89%
MUN 18	0901	1	6	2	19	0	1	1	23	2	28	2	0		0	0	0	0	21	0	29	0	1	79	180	43.89%
109	0902	B1	4	19	87	0	6	2	18	1	104	2	4	1	0	0	0	0	106	0	110	0	14	258	534	48.31%
MUN 18	0902	1	4	19	87	0	6	2	18	1	104	2	4	1	0	0	0	0	106	0	110	0	14	258	534	48.31%
110	0904	B1	59	4	18	0	1	2	16	0	80	1	1	0	0	0	0	0	22	0	81	0	3	126	271	46.49%
MUN 18	0904	1	59	4	18	0	1	2	16	0	80	1	1	0	0	0	0	0	22	0	81	0	3	126	271	46.49%
111	0905	B1	8	15	17	0	1	0	5	1	39	0	0	0	0	0	0	0	32	0	40	0	4	82	157	52.23%
MUN 18	0905	1	8	15	17	0	1	0	5	1	39	0	0		0	0	0	0	32	0	40	0	4	82	157	52.23%
112	0906	B1	76	53	69	4	6	1	21	1	199	1	3	3	0	3	0	0	129	0	205	0	14	378	670	56.42%
MUN 18	0906	1	76	53	69	4	6	1	21	1	199	1	3	3	0	3	0	0	129	0	205	0	14	378	670	56.42%
113	0907	B1	14	86	62	4	7	0	11	3	137	1	0	0	3	5	0	0	160	2	146	0	5	326	532	61.28%
MUN 18	0907	1	14	86	62	4	7	0	11	3	137	1	0	0	3	5	0	0	160	2	146	0	5	326	532	61.28%
114	0908	B1	43	74	38	1	6	0	25	1	152	1	2	4	1	3	0	0	117	2	160	1	15	326	570	57.19%
MUN 18	0908	1	43	74	38	1	6	0	25	1	152	1	2	4	1	3	0	0	117	2	160	1	15	326	570	57.19%
115	0909	B1	0	74	72	4	5	3	14	5	150	1	1	1	1	3	1	0	155	0	155	0	11	346	585	59.15%
MUN 18	0909	1	0	74	72	4	5	3	14	5	150	1	1	1	1	3	1	0	155	0	155	0	11	346	585	59.15%
116	0910	B1	6	111	54	3	4	2	28	0	162	1	7	2	3	1	0	0	172	0	166	0	9	387	676	57.25%
MUN 18	0910	1	6	111	54	3	4	2	28	0	162	1	7	2	3	1	0	0	172	0	166	0	9	387	676	57.25%
117	0911	B1	18	88	82	3	11	0	16	2	147	2	3	1	0	2	1	1	177	1	159	0	11	371	678	54.72%
MUN 18	0911	1	18	88	82	3	11	0	16	2	147	2	3	1	0	2	1	1	177	1	159	0	11	371	678	54.72%
118	0912	B1	6	11	11	0	0	0	25	0	30	1	0	0	0	0	0	0	22	1	31	0	1	80	124	64.52%
MUN 18	0912	1	6	11	11	0	0	0	25	0	30	1	0		0	0	0	0	22	1	31	0	1	80	124	64.52%
119	0913	B1	32	31	48	0	3	1	7	0	49	1	2	1	3	2	0	0	84	0	52	0	4	152	286	53.15%
MUN 18	0913	1	32	31	48	0	3	1	7	0	49	1	2	1	3	2	0	0	84	0	52	0	4	152	286	53.15%
OCAMPO	SEC.	CAS.	176	664	786	23	63	23	364	18	1,622	22	29	19	14	25	2	1	1,515	6	1,691	2	130	3,813	6,959	54.79%
	16	17	4.62%	17.41%	20.61%	0.60%	1.65%	0.60%	9.55%	0.47%	42.54%	0.58%	0.76%	0.50%	0.37%	0.66%	0.05%	0.03%	39.73%	0.16%	44.35%	0.05%	3.41%	100.00%		

IEPC DURANGO

ELECCIÓN DE DIPUTADOS POR EL PRINCIPIO DE MAYORIA RELATIVA

RESULTADOS POR PARTIDOS POLÍTICOS Y COALICIONES ELECTORALES

SISTEMA DE CÓMPUTOS DEL PROCESO ORDINARIO 2020 - 2021

6 JUNIO 2021 ElPoderEsTuyo

DISTRITO 08
CABECERA EL ORO

RESULTADOS DE LOS PARTIDOS POLÍTICOS Y COALICIONES ELECTORALES POR CASILLA

NÚMERO	SECCIÓN	CASILLA	DIFERENCIA ENTRE 1° Y 2° LUGAR	PAN	PRI	PRD	PT	PVEM	MC	PD	MORENA	PES	RSP	F. POR MÉXICO	Combinación coalición "Va por Durango" PAN-PRI-PRD	Combinación coalición "Va por Durango" PAN PRI	Combinación coalición "Va por Durango" PAN PRD	Combinación coalición "Va por Durango" PRI PRD	VA POR DURANGO	Combinación MORENA PT	JUNTOS HAREMOS HISTORIA	NO REG	NULOS	VOTACIÓN TOTAL EMITIDA	LISTA NOMINAL	PARTICIPACIÓN CIUDADANA
120	0914	B1	11	42	38	4	6	1	26	0	95	2	2	1	1	6	1	1	93	3	104	0	11	240	522	45.98%
121	0914	C1	15	35	39	2	9	2	18	0	86	1	0	3	4	1	0	0	81	1	96	0	12	213	522	40.80%
MUN 19	0914	2	26	77	77	6	15	3	44	0	181	3	2	4	5	7	1	1	174	4	200	0	23	453	1,044	43.39%
122	0915	B1	2	37	28	2	4	0	11	0	65	1	1	0	2	2	0	0	71	0	69	0	12	165	423	39.01%
123	0915	C1	14	48	24	3	3	2	16	1	62	2	1	0	5	0	0	0	80	1	66	0	17	185	422	43.84%
MUN 19	0915	2	16	85	52	5	7	2	27	1	127	3	2	0	7	2	0	0	151	1	135	0	29	350	845	41.42%
124	0916	B1	29	65	42	3	8	1	23	1	81	1	0	1	4	2	2	0	118	0	89	0	6	240	642	37.38%
125	0916	C1	23	61	49	1	6	3	35	1	90	2	0	1	6	2	0	0	119	0	96	0	17	274	642	42.68%
MUN 19	0916	2	52	126	91	4	14	4	58	2	171	3	0	2	10	4	2	0	237	0	185	0	23	514	1,284	40.03%
126	0917	B1	13	51	31	0	6	1	19	0	68	0	1	0	2	4	0	0	88	1	75	0	13	197	509	38.70%
127	0917	C1	4	41	21	0	6	5	17	0	60	3	5	1	0	0	0	0	62	0	66	0	11	170	509	33.40%
128	0917	C2	27	47	39	4	5	2	12	2	61	3	0	0	3	2	0	0	95	2	68	1	14	197	509	38.70%
MUN 19	0917	3	36	139	91	4	17	8	48	2	189	6	6	1	5	6	0	0	245	3	209	1	38	564	1,527	36.94%
129	0919	B1	9	22	16	1	1	1	6	0	48	1	0	0	1	0	0	0	40	0	49	0	7	104	267	38.95%
MUN 19	0919	1	9	22	16	1	1	1	6	0	48	1	0	0	1	0	0	0	40	0	49	0	7	104	267	38.95%
130	0922	B1	12	14	7	6	1	1	1	0	17	1	0	0	3	0	0	0	30	0	18	0	0	51	122	41.80%
MUN 19	0922	1	12	14	7	6	1	1	1	0	17	1	0	0	3	0	0	0	30	0	18	0	0	51	122	41.80%
131	0923	B1	6	16	20	1	3	2	4	0	28	0	0	0	0	0	0	0	37	0	31	0	7	81	228	35.53%
MUN 19	0923	1	6	16	20	1	3	2	4	0	28	0	0	0	0	0	0	0	37	0	31	0	7	81	228	35.53%
132	0924	B1	14	26	9	1	2	1	2	1	20	0	0	0	0	0	0	0	36	0	22	0	6	68	194	35.05%
MUN 19	0924	1	14	26	9	1	2	1	2	1	20	0	0	0	0	0	0	0	36	0	22	0	6	68	194	35.05%
133	0927	B1	2	11	7	0	5	0	2	1	17	0	0	0	1	1	0	0	20	0	22	0	1	46	103	44.66%
MUN 19	0927	1	2	11	7	0	5	0	2	1	17	0	0	0	1	1	0	0	20	0	22	0	1	46	103	44.66%
134	0928	B1	0	25	6	2	2	0	4	0	31	0	0	0	1	0	1	0	35	2	35	0	3	77	307	25.08%
MUN 19	0928	1	0	25	6	2	2	0	4	0	31	0	0	0	1	0	1	0	35	2	35	0	3	77	307	25.08%
135	0930	B1	10	12	13	0	0	1	4	1	35	0	0	0	0	1	0	0	26	1	36	0	3	71	229	31.00%
MUN 19	0930	1	10	12	13	0	0	1	4	1	35	0	0	0	0	1	0	0	26	1	36	0	3	71	229	31.00%
136	0932	B1	9	17	6	0	0	0	1	0	15	0	0	0	1	0	0	0	24	0	15	0	3	43	151	28.48%
MUN 19	0932	1	9	17	6	0	0	0	1	0	15	0	0	0	1	0	0	0	24	0	15	0	3	43	151	28.48%
137	0933	B1	4	30	9	1	3	1	1	0	32	2	2	0	0	0	0	0	40	1	36	0	4	86	225	38.22%
MUN 19	0933	1	4	30	9	1	3	1	1	0	32	2	2	0	0	0	0	0	40	1	36	0	4	86	225	38.22%
138	0934	B1	27	20	23	1	1	0	4	0	16	0	1	0	0	0	0	0	44	0	17	0	3	69	238	28.99%
MUN 19	0934	1	27	20	23	1	1	0	4	0	16	0	1	0	0	0	0	0	44	0	17	0	3	69	238	28.99%
139	0935	B1	21	21	21	0	3	1	2	0	24	1	1	0	5	1	0	0	48	0	27	0	3	83	254	32.68%
MUN 19	0935	1	21	21	21	0	3	1	2	0	24	1	1	0	5	1	0	0	48	0	27	0	3	83	254	32.68%
140	0936	B1	9	7	9	2	0	0	0	0	10	0	0	0	0	1	0	0	19	0	10	0	1	30	88	34.09%
141	0936	E1	9	9	2	1	0	3	9	0	22	2	2	0	0	1	0	0	13	0	22	0	2	53	110	48.18%
MUN 19	0936	2	0	16	11	3	0	3	9	0	32	2	2	0	0	2	0	0	32	0	32	0	3	83	198	41.92%
142	0937	B1	50	39	15	7	10	2	11	0	108	1	1	0	4	3	0	0	68	0	118	0	9	210	675	31.11%
MUN 19	0937	1	50	39	15	7	10	2	11	0	108	1	1	0	4	3	0	0	68	0	118	0	9	210	675	31.11%
143	0939	B1	10	10	31	1	6	6	3	1	26	1	2	1	0	0	0	0	42	0	32	0	6	94	231	40.69%
MUN 19	0939	1	10	10	31	1	6	6	3	1	26	1	2	1	0	0	0	0	42	0	32	0	6	94	231	40.69%
144	0940	B1	6	6	11	1	2	0	2	2	27	0	1	0	5	0	0	0	23	0	29	0	1	58	286	20.28%
MUN 19	0940	1	6	6	11	1	2	0	2	2	27	0	1	0	5	0	0	0	23	0	29	0	1	58	286	20.28%
145	0942	B1	19	11	9	2	4	2	9	1	37	2	1	0	0	0	0	0	22	0	41	0	15	93	329	28.27%
MUN 19	0942	1	19	11	9	2	4	2	9	1	37	2	1	0	0	0	0	0	22	0	41	0	15	93	329	28.27%
146	0943	B1	107	98	14	0	0	2	0	0	13	1	0	1	6	2	0	0	120	0	13	0	5	142	323	43.96%
MUN 19	0943	1	107	98	14	0	0	2	0	0	13	1	0	1	6	2	0	0	120	0	13	0	5	142	323	43.96%
147	0945	B1	8	7	7	0	1	2	1	0	22	0	0	0	0	1	0	0	15	0	23	0	3	44	142	30.99%
MUN 19	0945	1	8	7	7	0	1	2	1	0	22	0	0	0	0	1	0	0	15	0	23	0	3	44	142	30.99%
148	0946	B1	13	60	32	2	5	0	29	0	81	2	0	0	2	3	0	0	99	0	86	0	20	236	681	34.65%
MUN 19	0946	1	13	60	32	2	5	0	29	0	81	2	0	0	2	3	0	0	99	0	86	0	20	236	681	34.65%
EL ORO	SEC. 23	CAS. 29	197 5.44%	888 24.53%	578 15.97%	48 1.33%	102 2.82%	42 1.16%	272 7.51%	12 0.33%	1,297 35.83%	29 0.80%	21 0.58%	9 0.25%	56 1.55%	33 0.91%	4 0.11%	1 0.03%	1,608 44.42%	12 0.33%	1,411 38.98%	1 0.03%	215 5.94%	3,620 100.00%	9,883	36.63%
149	0961	B1	23	33	47	10	5	4	10	0	62	6	2	6	2	0	0	0	92	2	69	0	3	192	485	39.59%
150	0961	C1	60	36	72	5	4	4	7	1	44	1	4	2	1	0	0	1	115	7	55	0	10	199	485	41.03%
MUN 21	0961	2	83	69	119	15	9	8	17	1	106	7	6	8	3	0	0	1	207	9	124	0	13	391	970	40.31%
151	0962	B1	84	53	112	4	7	5	15	0	75	1	4	6	0	1	0	0	170	4	86	0	10	297	725	40.97%
MUN 21	0962	1	84	53	112	4	7	5	15	0	75	1	4	6	0	1	0	0	170	4	86	0	10	297	725	40.97%
152	0963	B1	34	30	61	9	11	5	4	0	57	0	8	8	3	1	0	0	104	2	70	0	12	211	557	37.88%
153	0963	C1	43	36	76	4	4	4	4	0	69	0	7	6	1	2	0	0	119	3	76	1	4	221	556	39.75%
MUN 21	0963	2	77	66	137	13	15	9	8	0	126	0	15	14	4	3	0	0	223	5	146	1	16	432	1,113	38.81%

ELECCIÓN DE DIPUTADOS POR EL PRINCIPIO DE MAYORIA RELATIVA

RESULTADOS POR PARTIDOS POLÍTICOS Y COALICIONES ELECTORALES

SISTEMA DE CÓMPUTOS DEL PROCESO ORDINARIO 2020 - 2021

6 JUNIO 2021 ElPoderEsTuyo

DISTRITO 08
CABECERA EL ORO

RESULTADOS DE LOS PARTIDOS POLÍTICOS Y COALICIONES ELECTORALES POR CASILLA

NÚMERO	SECCIÓN	CASILLA	DIFERENCIA ENTRE 1° Y 2° LUGAR	PAN	PRI	PRD	PT	PVEM	MC	PD	MORENA	PES	RSP	F. POR MÉXICO	Combinación coalición "Va por Durango" PAN-PRI-PRD	Combinación PAN PRI	Combinación PAN PRD	Combinación PRI PRD	VA POR DURANGO	Combinación MORENA PT	JUNTOS HAREMOS HISTORIA	NO REG	NULOS	VOTACIÓN TOTAL EMITIDA	LISTA NOMINAL	PARTICIPACIÓN CIUDADANA
154	0964	B1	15	18	62	18	7	2	2	0	78	2	9	11	2	1	0	0	101	1	86	0	2	215	722	29.78%
155	0964	E1	20	3	35	3	2	0	1	2	19	0	4	2	0	0	0	0	41	0	21	0	4	75	204	36.76%
MUN 21	0964	2	35	21	97	21	9	2	3	2	97	2	13	13	2	1	0	0	142	1	107	0	6	290	926	31.32%
156	0965	B1	29	12	66	12	6	1	2	0	55	0	6	2	3	0	0	0	93	3	64	0	6	174	535	32.52%
157	0965	C1	25	13	60	13	8	2	5	0	52	1	4	4	0	2	0	0	88	3	63	0	7	174	534	32.58%
158	0965	E1	25	6	29	4	2	0	2	0	12	0	2	0	0	0	0	0	39	0	14	0	2	59	129	45.74%
MUN 21	0965	3	79	31	155	29	16	3	9	0	119	1	12	6	3	2	0	0	220	6	141	0	15	407	1,198	33.97%
159	0966	B1	47	24	43	11	8	1	6	0	23	1	4	1	0	0	0	0	78	0	31	0	0	122	204	59.80%
MUN 21	0966	1	47	24	43	11	8	1	6	0	23	1	4	1	0	0	0	0	78	0	31	0	0	122	204	59.80%
160	0967	B1	55	50	65	4	5	3	6	1	60	1	9	6	1	1	0	0	121	1	66	0	7	220	596	36.91%
161	0967	C1	68	31	79	4	3	1	2	0	48	3	19	2	1	3	0	1	119	0	51	0	6	203	596	34.06%
MUN 21	0967	2	123	81	144	8	8	4	8	1	108	4	28	8	2	4	0	1	240	1	117	0	13	423	1,192	35.49%
162	0968	B1	84	29	102	7	8	0	2	5	46	2	31	1	1	1	0	0	140	2	56	0	6	243	541	44.92%
163	0968	E1	22	7	30	9	1	0	0	0	23	0	2	0	0	0	0	0	46	0	24	0	0	72	122	59.02%
MUN 21	0968	2	106	36	132	16	9	0	2	5	69	2	33	1	1	1	0	0	186	2	80	0	6	315	663	47.51%
164	0969	B1	33	38	80	12	15	7	7	1	76	3	4	2	0	0	0	0	130	6	97	0	17	268	647	41.42%
MUN 21	0969	1	33	38	80	12	15	7	7	1	76	3	4	2	0	0	0	0	130	6	97	0	17	268	647	41.42%
165	0970	B1	19	6	30	5	10	2	3	1	48	0	2	3	0	0	0	0	41	2	60	0	5	117	216	54.17%
MUN 21	0970	1	19	6	30	5	10	2	3	1	48	0	2	3	0	0	0	0	41	2	60	0	5	117	216	54.17%
166	0971	B1	114	30	141	0	9	3	3	1	48	2	6	0	0	3	0	0	174	3	60	0	8	257	675	38.07%
MUN 21	0971	1	114	30	141	0	9	3	3	1	48	2	6	0	0	3	0	0	174	3	60	0	8	257	675	38.07%
167	0972	B1	113	54	110	2	2	3	1	1	54	0	2	2	1	2	0	0	169	0	56	0	12	246	430	57.21%
168	0972	C1	102	36	109	1	3	1	3	1	42	3	5	0	0	1	0	0	147	0	45	0	4	209	430	48.60%
MUN 21	0972	2	215	90	219	3	5	4	4	2	96	3	7	2	1	3	0	0	316	0	101	0	16	455	860	52.91%
169	0973	B1	95	59	96	7	6	2	6	1	60	0	2	5	0	0	0	0	162	1	67	0	7	252	510	49.41%
MUN 21	0973	1	95	59	96	7	6	2	6	1	60	0	2	5	0	0	0	0	162	1	67	0	7	252	510	49.41%
170	0974	B1	81	21	83	6	11	1	4	0	21	2	7	2	0	3	0	0	113	0	32	0	6	167	343	48.69%
MUN 21	0974	1	81	21	83	6	11	1	4	0	21	2	7	2	0	3	0	0	113	0	32	0	6	167	343	48.69%
171	0975	B1	128	57	73	23	4	1	2	0	22	1	3	0	0	1	0	0	154	0	26	0	4	191	441	43.31%
MUN 21	0975	1	128	57	73	23	4	1	2	0	22	1	3	0	0	1	0	0	154	0	26	0	4	191	441	43.31%
172	0976	B1	7	9	47	0	3	4	0	1	44	0	3	0	0	2	0	0	58	4	51	0	5	122	229	53.28%
MUN 21	0976	1	7	9	47	0	3	4	0	1	44	0	3	0	0	2	0	0	58	4	51	0	5	122	229	53.28%
PÁNUCO DE CORONADO	SEC. 16	CAS. 24	1,288 28.58%	691 15.34%	1,708 37.91%	173 3.84%	144 3.20%	56 1.24%	97 2.15%	16 0.36%	1,138 25.26%	29 0.64%	149 3.31%	71 1.58%	16 0.36%	24 0.53%	0 0.00%	2 0.04%	2,614 58.01%	44 0.98%	1,326 29.43%	1 0.02%	147 3.26%	4,506 100.00%	10,912	41.29%
173	1063	B1	9	25	43	30	5	3	5	0	101	0	3	6	0	1	0	1	100	3	109	0	5	231	638	36.21%
174	1063	C1	12	26	54	21	4	7	2	2	88	1	4	9	1	0	2	0	104	0	92	0	5	226	637	35.48%
MUN 25	1063	2	3	51	97	51	9	10	7	2	189	1	7	15	1	1	2	1	204	3	201	0	10	457	1,275	35.84%
175	1064	B1	46	21	53	36	3	4	10	1	62	0	3	7	1	0	1	0	112	1	66	0	7	210	516	40.70%
176	1064	C1	12	25	26	43	2	2	2	0	83	1	2	4	3	0	0	0	97	0	85	0	6	199	515	38.64%
MUN 25	1064	2	58	46	79	79	5	6	12	1	145	1	5	11	4	0	1	0	209	1	151	0	13	409	1,031	39.67%
177	1065	B1	46	35	73	57	3	3	10	1	115	1	7	3	0	0	0	0	165	1	119	0	6	315	741	42.51%
178	1065	C1	15	42	52	44	4	1	9	1	122	0	7	4	2	0	1	0	141	0	126	0	7	296	740	40.00%
MUN 25	1065	2	61	77	125	101	7	4	19	2	237	1	14	7	2	0	1	0	306	1	245	0	13	611	1,481	41.26%
179	1066	B1	18	8	9	30	4	2	5	1	61	0	0	1	0	0	0	0	47	0	65	2	1	124	244	50.82%
MUN 25	1066	1	18	8	9	30	4	2	5	1	61	0	0	1	0	0	0	0	47	0	65	2	1	124	244	50.82%
180	1067	B1	7	1	11	13	1	1	0	1	30	1	1	2	0	0	0	0	25	1	32	0	1	64	144	44.44%
MUN 25	1067	1	7	1	11	13	1	1	0	1	30	1	1	2	0	0	0	0	25	1	32	0	1	64	144	44.44%
181	1068	B1	34	36	30	55	6	0	7	0	83	1	1	5	2	0	0	0	123	0	89	0	9	235	497	47.28%
182	1068	C1	66	36	46	58	6	6	4	0	70	1	1	4	1	1	1	0	143	1	77	0	8	244	496	49.19%
MUN 25	1068	2	100	72	76	113	12	6	11	0	153	2	2	9	3	1	1	0	266	1	166	0	17	479	993	48.24%
183	1069	B1	33	16	32	27	1	5	4	0	43	1	11	3	0	1	0	1	77	0	44	0	4	149	351	42.45%
MUN 25	1069	1	33	16	32	27	1	5	4	0	43	1	11	3	0	1	0	1	77	0	44	0	4	149	351	42.45%
184	1070	B1	13	6	10	21	3	2	0	1	47	0	2	4	0	0	0	0	37	0	50	0	0	96	211	45.50%
185	1070	E1	26	6	8	6	3	1	0	0	43	1	2	0	0	0	0	0	20	0	46	0	3	73	152	48.03%
MUN 25	1070	2	39	12	18	27	6	3	0	1	90	1	4	4	0	0	0	0	57	0	96	0	3	169	363	46.56%
186	1071	B1	8	43	38	60	8	2	5	1	126	6	8	11	1	0	0	0	142	0	134	0	6	315	870	36.21%
MUN 25	1071	1	8	43	38	60	8	2	5	1	126	6	8	11	1	0	0	0	142	0	134	0	6	315	870	36.21%
187	1074	B1	8	8	8	10	2	4	1	0	18	0	3	4	1	0	0	1	28	0	20	0	2	62	138	44.93%
MUN 25	1074	1	8	8	8	10	2	4	1	0	18	0	3	4	1	0	0	1	28	0	20	0	2	62	138	44.93%
188	1075	B1	49	8	44	66	1	2	2	0	68	0	4	6	0	0	0	0	118	0	69	0	2	203	412	49.27%
MUN 25	1075	1	49	8	44	66	1	2	2	0	68	0	4	6	0	0	0	0	118	0	69	0	2	203	412	49.27%

IEPC DURANGO

ELECCIÓN DE DIPUTADOS POR EL PRINCIPIO DE MAYORIA RELATIVA

RESULTADOS POR PARTIDOS POLÍTICOS Y COALICIONES ELECTORALES

SISTEMA DE CÓMPUTOS DEL PROCESO ORDINARIO 2020 - 2021

6 JUNIO 2021 ElPoderEsTuyo

DISTRITO 08
CABECERA EL ORO

RESULTADOS DE LOS PARTIDOS POLÍTICOS Y COALICIONES ELECTORALES POR CASILLA

NÚMERO	SECCIÓN	CASILLA	DIFERENCIA ENTRE 1° Y 2° LUGAR	PAN	PRI	PRD	PT	PVEM	MC	PD	MORENA	PES	RSP	F. POR MÉXICO	Combinación coalición "Va por Durango" PAN-PRI-PRD	Combinación coalición "Va por Durango" PAN PRI	Combinación coalición "Va por Durango" PAN PRD	Combinación coalición "Va por Durango" PRI PRD	VA POR DURANGO	Combinación MORENA PT	JUNTOS HAREMOS HISTORIA	NO REG	NULOS	VOTACIÓN TOTAL EMITIDA	LISTA NOMINAL	PARTICIPACIÓN CIUDADANA
189	1077	B1	66	7	58	35	0	0	0	0	35	0	2	0	1	0	0	0	101	0	35	0	3	141	298	47.32%
MUN 25	1077	1	66	7	58	35	0	0	0	0	35	0	2	0	1	0	0	0	101	0	35	0	3	141	298	47.32%
190	1078	B1	23	19	11	8	5	3	7	0	55	2	0	3	0	0	0	0	38	1	61	0	2	116	204	56.86%
MUN 25	1078	1	23	19	11	8	5	3	7	0	55	2	0	3	0	0	0	0	38	1	61	0	2	116	204	56.86%
191	1079	B1	3	11	16	13	3	0	6	1	42	0	7	5	2	0	0	0	42	0	45	0	3	109	226	48.23%
MUN 25	1079	1	3	11	16	13	3	0	6	1	42	0	7	5	2	0	0	0	42	0	45	0	3	109	226	48.23%
192	1080	B1	15	16	17	30	3	0	0	4	46	0	2	1	0	0	1	0	64	0	49	0	0	120	326	36.81%
193	1080	E1	13	4	12	23	1	1	0	0	49	1	2	7	0	0	0	0	39	2	52	0	3	105	199	52.76%
MUN 25	1080	2	2	20	29	53	4	1	0	4	95	1	4	8	0	0	1	0	103	2	101	0	3	225	525	42.86%
194	1081	B1	15	12	28	31	4	1	1	0	84	1	3	1	0	2	0	0	73	0	88	0	2	170	358	47.49%
MUN 25	1081	1	15	12	28	31	4	1	1	0	84	1	3	1	0	2	0	0	73	0	88	0	2	170	358	47.49%
195	1082	B1	26	16	38	15	3	3	3	0	92	5	4	2	0	0	0	0	69	0	95	0	4	185	386	47.93%
MUN 25	1082	1	26	16	38	15	3	3	3	0	92	5	4	2	0	0	0	0	69	0	95	0	4	185	386	47.93%
196	1083	B1	36	9	56	51	6	1	4	0	74	4	14	3	0	0	2	0	118	2	82	0	8	234	654	35.78%
MUN 25	1083	1	36	9	56	51	6	1	4	0	74	4	14	3	0	0	2	0	118	2	82	0	8	234	654	35.78%
197	1084	B1	7	6	11	3	2	2	1	0	29	2	24	0	0	0	0	0	20	0	31	0	3	83	252	32.94%
MUN 25	1084	1	7	6	11	3	2	2	1	0	29	2	24	0	0	0	0	0	20	0	31	0	3	83	252	32.94%
RODEO	SEC. 19	CAS. 25	282 6.55%	442 10.27%	784 18.21%	786 18.26%	83 1.93%	56 1.30%	88 2.04%	14 0.33%	1,666 38.70%	29 0.67%	117 2.72%	95 2.21%	15 0.35%	5 0.12%	8 0.19%	3 0.07%	2,043 47.46%	12 0.28%	1,761 40.91%	2 0.05%	100 2.32%	4,305 100.00%	10,205	42.19%
198	1086	B1	59	64	83	4	7	2	29	1	88	2	1	5	1	2	2	0	156	2	97	0	12	305	616	49.51%
MUN 26	1086	1	59	64	83	4	7	2	29	1	88	2	1	5	1	2	2	0	156	2	97	0	12	305	616	49.51%
199	1087	B1	24	12	25	1	1	1	18	0	16	1	1	0	1	2	1	0	42	0	17	0	1	81	190	42.63%
MUN 26	1087	1	24	12	25	1	1	1	18	0	16	1	1	0	1	2	1	0	42	0	17	0	1	81	190	42.63%
200	1088	B1	13	12	28	3	0	3	5	0	33	2	2	1	0	3	0	0	46	0	33	0	4	96	180	53.33%
MUN 26	1088	1	13	12	28	3	0	3	5	0	33	2	2	1	0	3	0	0	46	0	33	0	4	96	180	53.33%
201	1089	B1	9	9	10	0	0	0	10	0	6	1	0	0	0	0	0	0	19	0	6	0	4	40	98	40.82%
202	1089	E1	10	6	14	1	0	1	5	0	11	0	0	0	0	0	0	0	21	0	11	0	1	39	95	41.05%
MUN 26	1089	2	23	15	24	1	0	1	15	0	17	1	0	0	0	0	0	0	40	0	17	0	5	79	193	40.93%
203	1090	B1	22	4	25	0	2	0	0	1	5	0	0	0	0	0	0	0	29	0	7	0	4	41	148	27.70%
MUN 26	1090	1	22	4	25	0	2	0	0	1	5	0	0	0	0	0	0	0	29	0	7	0	4	41	148	27.70%
204	1092	B1	29	26	24	0	0	0	11	0	21	0	0	0	0	0	0	0	50	0	21	0	2	84	175	48.00%
205	1092	E1	16	20	9	1	2	1	2	0	14	0	0	0	1	1	0	0	32	0	16	0	2	53	119	44.54%
MUN 26	1092	2	45	46	33	1	2	1	13	0	35	0	0	0	1	1	0	0	82	0	37	0	4	137	294	46.60%
206	1093	B1	19	13	16	1	0	0	1	1	11	0	1	0	0	0	0	0	30	0	11	0	2	46	123	37.40%
MUN 26	1093	1	19	13	16	1	0	0	1	1	11	0	1	0	0	0	0	0	30	0	11	0	2	46	123	37.40%
207	1094	B1	1	15	38	0	2	0	4	0	53	0	1	0	0	1	0	0	54	0	55	1	3	118	226	52.21%
MUN 26	1094	1	1	15	38	0	2	0	4	0	53	0	1	0	0	1	0	0	54	0	55	1	3	118	226	52.21%
208	1095	B1	3	12	15	1	5	0	3	0	26	0	2	0	0	0	0	0	28	0	31	0	3	67	132	50.76%
MUN 26	1095	1	3	12	15	1	5	0	3	0	26	0	2	0	0	0	0	0	28	0	31	0	3	67	132	50.76%
209	1096	B1	23	25	48	4	1	2	20	0	53	1	0	2	0	0	0	0	77	0	54	0	8	164	350	46.86%
MUN 26	1096	1	23	25	48	4	1	2	20	0	53	1	0	2	0	0	0	0	77	0	54	0	8	164	350	46.86%
210	1097	B1	46	63	25	0	2	3	4	0	41	1	0	0	2	0	0	0	90	1	44	0	3	145	273	53.11%
MUN 26	1097	1	46	63	25	0	2	3	4	0	41	1	0	0	2	0	0	0	90	1	44	0	3	145	273	53.11%
SAN BERNARDO	SEC. 11	CAS. 13	271 21.19%	281 21.97%	360 28.15%	16 1.25%	22 1.72%	13 1.02%	112 8.76%	3 0.23%	378 29.55%	8 0.63%	8 0.63%	8 0.63%	5 0.39%	9 0.70%	3 0.23%	0 0.00%	674 52.70%	3 0.23%	403 31.51%	1 0.08%	49 3.83%	1,279 100.00%	2,725	46.94%
211	1156	B1	39	31	68	0	1	1	2	22	65	1	6	1	4	4	0	0	107	2	68	0	9	217	560	38.75%
212	1156	C1	55	29	92	1	1	1	2	12	69	1	4	6	1	2	0	0	125	0	70	0	5	226	560	40.36%
MUN 29	1156	2	94	60	160	1	2	2	4	34	134	2	10	7	5	6	0	0	232	2	138	0	14	443	1,120	39.55%
213	1157	B1	24	14	60	0	1	0	6	8	50	1	3	1	1	0	0	0	75	0	51	0	9	154	516	29.84%
214	1157	C1	1	13	51	0	4	1	2	4	60	0	2	1	0	1	0	0	65	0	64	0	4	143	515	27.77%
MUN 29	1157	2	25	27	111	0	5	1	8	12	110	1	5	2	1	1	0	0	140	0	115	0	13	297	1,031	28.81%
215	1158	B1	18	7	63	0	0	2	4	7	56	0	1	1	2	2	0	0	74	0	56	0	3	148	392	37.76%
216	1158	C1	9	13	58	0	3	4	3	6	60	1	1	0	0	1	0	0	72	0	63	0	3	153	392	39.03%
MUN 29	1158	2	27	20	121	0	3	6	7	13	116	1	2	1	2	3	0	0	146	0	119	0	6	301	784	38.39%
217	1159	B1	79	7	81	0	2	0	1	0	7	0	0	1	0	0	0	0	88	0	9	0	0	99	189	52.38%
MUN 29	1159	1	79	7	81	0	2	0	1	0	7	0	0	1	0	0	0	0	88	0	9	0	0	99	189	52.38%
218	1160	B1	103	45	106	0	0	4	33	8	50	8	1	2	2	1	0	0	154	1	51	0	6	267	641	41.65%
MUN 29	1160	1	103	45	106	0	0	4	33	8	50	8	1	2	2	1	0	0	154	1	51	0	6	267	641	41.65%
219	1161	B1	27	11	70	2	3	4	20	4	108	2	1	1	1	0	0	0	84	0	111	0	8	235	425	55.29%
MUN 29	1161	1	27	11	70	2	3	4	20	4	108	2	1	1	1	0	0	0	84	0	111	0	8	235	425	55.29%

ELECCIÓN DE DIPUTADOS POR EL PRINCIPIO DE MAYORIA RELATIVA

RESULTADOS POR PARTIDOS POLÍTICOS Y COALICIONES ELECTORALES

SISTEMA DE CÓMPUTOS DEL PROCESO ORDINARIO 2020 - 2021

6 JUNIO 2021 ElPoderEsTuyo

DISTRITO 08
CABECERA EL ORO

RESULTADOS DE LOS PARTIDOS POLÍTICOS Y COALICIONES ELECTORALES POR CASILLA

NÚMERO	SECCIÓN	CASILLA	DIFERENCIA ENTRE 1° Y 2° LUGAR	PAN	PRI	PRD	PT	PVEM	MC	PD	MORENA	PES	RSP	F. POR MÉXICO	Combinación coalición "Va por Durango" PAN-PRI-PRD	Combinación PAN PRI	Combinación PAN PRD	Combinación PRI PRD	VA POR DURANGO	Combinación PT morena	JUNTOS HAREMOS HISTORIA	NO REG	NULOS	VOTACIÓN TOTAL EMITIDA	LISTA NOMINAL	PARTICIPACIÓN CIUDADANA
220	1162	B1	82	10	90	1	1	1	16	2	19	1	0	0	1	0	0	0	102	0	20	0	1	143	303	47.19%
MUN 29	1162	1	82	10	90	1	1	1	16	2	19	1	0	0	1	0	0	0	102	0	20	0	1	143	303	47.19%
221	1163	B1	21	13	54	1	0	0	2	0	50	3	17	1	2	1	0	0	71	0	50	0	2	146	306	47.71%
MUN 29	1163	1	21	13	54	1	0	0	2	0	50	3	17	1	2	1	0	0	71	0	50	0	2	146	306	47.71%
222	1164	B1	102	7	106	0	0	2	0	2	12	1	1	0	1	0	0	0	114	0	12	0	3	135	221	61.09%
MUN 29	1164	1	102	7	106	0	0	2	0	2	12	1	1	0	1	0	0	0	114	0	12	0	3	135	221	61.09%
223	1165	B1	90	1	100	0	1	3	3	4	10	1	0	2	0	0	0	0	101	0	11	0	3	128	200	64.00%
MUN 29	1165	1	90	1	100	0	1	3	3	4	10	1	0	2	0	0	0	0	101	0	11	0	3	128	200	64.00%
224	1166	B1	31	5	15	0	2	1	2	2	50	0	3	0	1	0	0	0	21	0	52	0	8	89	224	39.73%
MUN 29	1166	1	31	5	15	0	2	1	2	2	50	0	3	0	1	0	0	0	21	0	52	0	8	89	224	39.73%
225	1167	B1	49	42	90	2	2	0	2	15	87	0	1	1	1	3	0	0	138	0	89	0	10	256	624	41.03%
MUN 29	1167	1	49	42	90	2	2	0	2	15	87	0	1	1	1	3	0	0	138	0	89	0	10	256	624	41.03%
226	1168	B1	54	17	59	1	1	2	1	1	22	0	1	0	0	0	0	0	77	0	23	0	2	107	245	43.67%
MUN 29	1168	1	54	17	59	1	1	2	1	1	22	0	1	0	0	0	0	0	77	0	23	0	2	107	245	43.67%
227	1169	B1	42	11	79	0	1	2	9	1	49	0	5	2	2	0	0	0	92	0	50	0	5	166	391	42.46%
228	1169	C1	28	12	52	0	1	1	17	5	38	2	1	0	2	1	0	0	67	0	39	0	2	134	391	34.27%
229	1169	E1	21	2	52	0	3	3	10	1	30	1	2	1	0	0	0	0	54	0	33	0	5	110	208	52.88%
MUN 29	1169	3	91	25	183	0	5	6	36	7	117	3	8	3	4	1	0	0	213	0	122	0	12	410	990	41.41%
230	1170	B1	75	4	84	0	0	2	2	6	13	0	2	0	0	0	0	0	88	0	13	0	1	114	164	69.51%
MUN 29	1170	1	75	4	84	0	0	2	2	6	13	0	2	0	0	0	0	0	88	0	13	0	1	114	164	69.51%
231	1171	B1	117	85	90	2	0	5	11	2	60	3	1	1	0	0	0	0	177	0	60	0	2	262	675	38.81%
MUN 29	1171	1	117	85	90	2	0	5	11	2	60	3	1	1	0	0	0	0	177	0	60	0	2	262	675	38.81%
232	1172	B1	56	76	50	1	4	1	10	0	68	7	0	6	1	1	0	0	129	1	73	0	2	228	598	38.13%
MUN 29	1172	1	56	76	50	1	4	1	10	0	68	7	0	6	1	1	0	0	129	1	73	0	2	228	598	38.13%
233	1173	B1	1	8	81	0	13	2	6	6	77	2	2	0	0	0	0	0	89	0	90	0	6	203	459	44.23%
MUN 29	1173	1	1	8	81	0	13	2	6	6	77	2	2	0	0	0	0	0	89	0	90	0	6	203	459	44.23%
234	1174	B1	29	15	65	1	4	0	2	1	48	0	4	1	0	0	0	0	81	0	52	0	8	149	371	40.16%
MUN 29	1174	1	29	15	65	1	4	0	2	1	48	0	4	1	0	0	0	0	81	0	52	0	8	149	371	40.16%
235	1175	B1	5	4	25	0	4	2	2	4	30	2	2	0	0	0	0	0	29	0	34	0	2	77	147	52.38%
MUN 29	1175	1	5	4	25	0	4	2	2	4	30	2	2	0	0	0	0	0	29	0	34	0	2	77	147	52.38%
236	1176	B1	12	17	41	0	2	1	1	3	48	2	0	0	0	4	0	0	62	0	50	0	8	127	250	50.80%
MUN 29	1176	1	12	17	41	0	2	1	1	3	48	2	0	0	0	4	0	0	62	0	50	0	8	127	250	50.80%
237	1177	B1	24	4	32	0	2	5	3	3	10	0	1	0	0	0	0	0	36	0	12	0	1	61	132	46.21%
MUN 29	1177	1	24	4	32	0	2	5	3	3	10	0	1	0	0	0	0	0	36	0	12	0	1	61	132	46.21%
SAN JUAN DEL RÍO	SEC. 22	CAS. 27	1,066 24.92%	503 11.76%	1,814 42.41%	12 0.28%	56 1.31%	50 1.17%	172 4.02%	129 3.02%	1,246 29.13%	39 0.91%	62 1.45%	29 0.68%	22 0.51%	21 0.49%	0 0.00%	0 0.00%	2,372 55.46%	4 0.09%	1,306 30.54%	0 0.00%	118 2.76%	4,277 100.00%	10,099	42.35%
DISTRITO LOCAL 08	SEC. 182	CAS. 237	5,957 16.06%	7,309 19.70%	9,979 26.90%	1,187 3.20%	810 2.18%	419 1.13%	1,870 5.04%	253 0.68%	12,132 32.71%	227 0.61%	579 1.56%	316 0.85%	277 0.75%	253 0.68%	30 0.08%	8 0.02%	19,043 51.34%	144 0.39%	13,086 35.28%	11 0.03%	1,291 3.48%	37,095 100.00%	87,389	42.45%

DISTRITO 08
CABECERA EL ORO

PARTIDOS POLÍTICOS QUE OBTUVIERON LA MAYORÍA DE VOTOS POR EL PRINCIPIO DE MAYORIA RELATIVA POR DISTRITO ELECTORAL

DISTRITO	SECCIONES	CASILLAS	DIFERENCIA ENTRE 1° Y 2° LUGAR	PARTIDO ACCIÓN NACIONAL	PARTIDO REVOLUCIONARIO INSTITUCIONAL	PARTIDO DE LA REVOLUCIÓN DEMOCRÁTICA	PARTIDO DEL TRABAJO	PARTIDO VERDE ECOLOGISTA DE MÉXICO	MOVIMIENTO CIUDADANA	PD	MORENA	P. ENCUENTRO SOLIDARIO	REDES SOCIALES PROGRESISTAS	FUERZA POR MÉXICO	NO REG	VOTOS NULOS	VOTACIÓN TOTAL EMITIDA	LISTA NOMINAL	PARTICIPACIÓN CIUDADANA
DISTRITO LOCAL 08	SEC. 182	CAS. 237	2,112 5.69%	7,599 20.49%	10,117 27.27%	1,327 3.58%	857 2.31%	419 1.13%	1,870 5.04%	253 0.68%	12,229 32.97%	227 0.61%	579 1.56%	316 0.85%	11 0.03%	1,291 3.48%	37,095 100.00%	87,389	42.45%

DISTRITO 08
CABECERA EL ORO

PARTIDOS POLÍTICOS QUE OBTUVIERON LA MAYORÍA DE VOTOS POR EL PRINCIPIO DE REPRESENTACION PROPORCIONAL POR DISTRITO ELECTORAL

DISTRITO	SECCIONES	CASILLAS	DIFERENCIA ENTRE 1° Y 2° LUGAR	PARTIDO ACCIÓN NACIONAL	PARTIDO REVOLUCIONARIO INSTITUCIONAL	PARTIDO DE LA REVOLUCIÓN DEMOCRÁTICA	PARTIDO DEL TRABAJO	PARTIDO VERDE ECOLOGISTA DE MÉXICO	MOVIMIENTO CIUDADANA	PD	MORENA	P. ENCUENTRO SOLIDARIO	REDES SOCIALES PROGRESISTAS	FUERZA POR MÉXICO	NO REG	VOTOS NULOS	VOTACIÓN TOTAL EMITIDA	LISTA NOMINAL	PARTICIPACIÓN CIUDADANA
DISTRITO LOCAL 08	0638	S1	11	12	17	0	1	3	1	0	28	0	2	0	0	1	65	0	6.24%
	SEC. 182	CAS. 238	2,123 5.71%	7,611 20.48%	10,134 27.27%	1,327 3.57%	858 2.31%	422 1.14%	1,871 5.03%	253 0.68%	12,257 32.98%	227 0.61%	581 1.56%	316 0.85%	11 0.03%	1,292 3.48%	37,160 100.00%	87,389	42.52%

PROCESO ELECTORAL

DEL ESTADO DE DURANGO 2020 - 2021

ELECCIÓN DE DIPUTADOS

POR EL PRINCIPIO DE MAYORÍA RELATIVA

DTTO 08. CABECERA EL ORO

Lista Nominal en 2021	Votación
87,389 Electores	37,095 Ciudadanos

0% 25% 50% 75% 100%

51.34% 19,043	COALICIÓN PAN-PRI-PRD "VA POR DURANGO"	PROPIETARIO: GERARDO GALAVIZ MARTÍNEZ SUPLENTE: PEDRO TOQUERO GUTIÉRREZ
35.28% 13,086	COALICIÓN MORENA-PT "JUNTOS HAREMOS HISTORIA"	PROPIETARIO: AARON SILVESTRE HERRERA SUPLENTE: NORMA ALICIA RUIZ GONZÁLEZ
1.13% 419	PARTIDO VERDE ECOLOGISTA DE MÉXICO	PROPIETARIO: ANNET JUDITH PORTILLO SUPLENTE: HAIZOL JARELY SANTILLANO ENRÍQUEZ
5.04% 1,870	MOVIMIENTO CIUDADANO	PROPIETARIO: ALMA DELIA CARRERA SILVA SUPLENTE: MARÍA ALEJANDRA URBINA LUCERO
0.68% 253	PARTIDO DURANGUENSE	PROPIETARIO: JOSÉ FRANCISCO ACOSTA LLANES SUPLENTE: JESÚS SALVADOR ACOSTA PÉREZ
0.61% 227	PARTIDO ENCUENTRO SOLIDARIO	PROPIETARIO: NATIVIDAD DEL RAYO PÁEZ REYES SUPLENTE: MARITZA ARREOLA RETANA
1.56% 579	REDES SOCIALES PROGRESISTAS	PROPIETARIO: HUMBERTO SILERIO RUTIAGA SUPLENTE: JOSÉ ANDRÉS LUGO LISALDE
0.85% 316	FUERZA POR MÉXICO	PROPIETARIO: ADRIANA GABRIELA SILVA YAÑEZ SUPLENTE: MARÍA DE LOS ÁNGELES SOLÍS DORADO
0.03% 11	CANDIDATURA NO REGISTRADAS	REGISTRADOS EN EL CONSEJO MUNICIPAL CABECERA DE DTTO
3.48% 1,291	VOTOS NULOS	REGISTRADOS EN EL CONSEJO MUNICIPAL CABECERA DE DTTO

0% 25% 50% 75% 100%

1° LUGAR

PARTIDO ACCIÓN NACIONAL

CANDIDATURA GANADORA ANTE EL H. CONGRESO DEL ESTADO DE DURANGO POR EL PRINCIPIO DE MAYORÍA RELATIVA

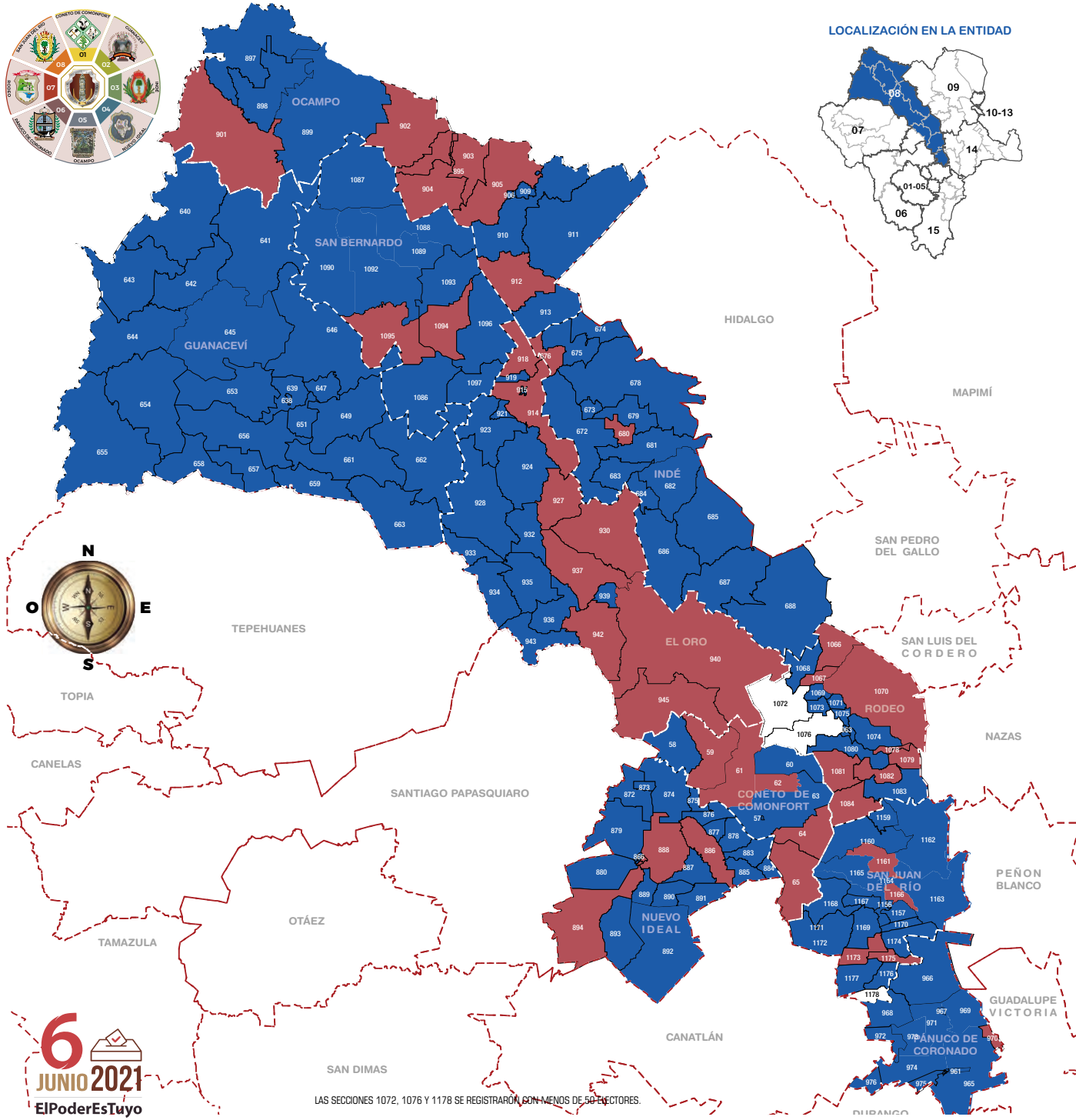

6 JUNIO 2021

ElPoderEsTuyo

LAS SECCIONES 1072, 1076 Y 1178 SE REGISTRARON CON MENOS DE 50 ELECTORES.

PROCESO ELECTORAL
DEL ESTADO DE DURANGO 2020 - 2021

ELECCIÓN DE DIPUTADOS
POR EL PRINCIPIO DE MAYORÍA RELATIVA

DTTO 08. CABECERA EL ORO

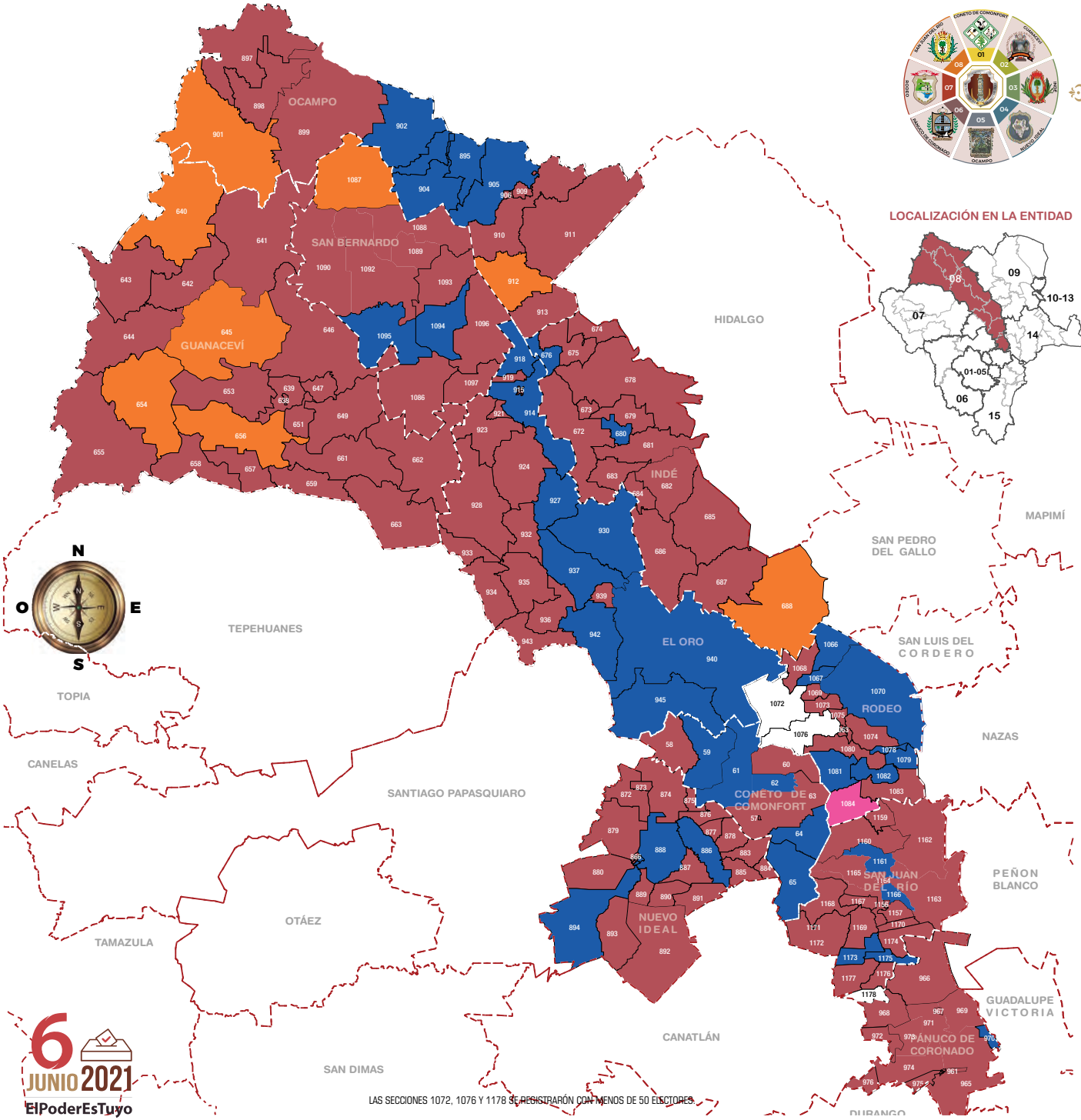

LOCALIZACIÓN EN LA ENTIDAD

Participación Ciudadana	Abstención
37,095 Electores, 42.45%	50,294 Ciudadana(o)s, 57.55%

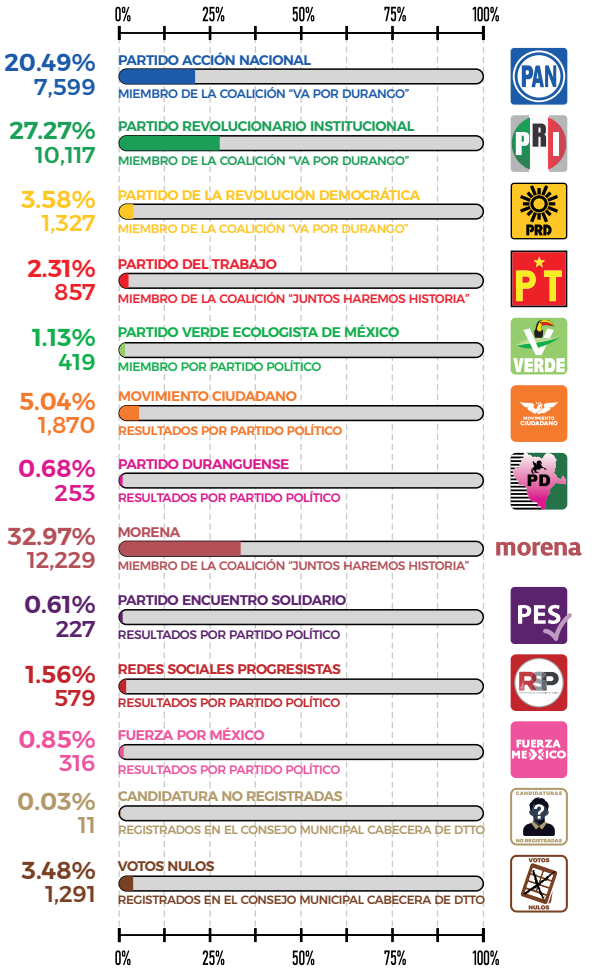

20.49% 7,599	PARTIDO ACCIÓN NACIONAL	MIEMBRO DE LA COALICIÓN "VA POR DURANGO"
27.27% 10,117	PARTIDO REVOLUCIONARIO INSTITUCIONAL	MIEMBRO DE LA COALICIÓN "VA POR DURANGO"
3.58% 1,327	PARTIDO DE LA REVOLUCIÓN DEMOCRÁTICA	MIEMBRO DE LA COALICIÓN "VA POR DURANGO"
2.31% 857	PARTIDO DEL TRABAJO	MIEMBRO DE LA COALICIÓN "JUNTOS HAREMOS HISTORIA"
1.13% 419	PARTIDO VERDE ECOLOGISTA DE MÉXICO	MIEMBRO POR PARTIDO POLÍTICO
5.04% 1,870	MOVIMIENTO CIUDADANO	RESULTADOS POR PARTIDO POLÍTICO
0.68% 253	PARTIDO DURANGUENSE	RESULTADOS POR PARTIDO POLÍTICO
32.97% 12,229	MORENA	MIEMBRO DE LA COALICIÓN "JUNTOS HAREMOS HISTORIA"
0.61% 227	PARTIDO ENCUENTRO SOLIDARIO	RESULTADOS POR PARTIDO POLÍTICO
1.56% 579	REDES SOCIALES PROGRESISTAS	RESULTADOS POR PARTIDO POLÍTICO
0.85% 316	FUERZA POR MÉXICO	RESULTADOS POR PARTIDO POLÍTICO
0.03% 11	CANDIDATURA NO REGISTRADAS	REGISTRADOS EN EL CONSEJO MUNICIPAL CABECERA DE DTTO
3.48% 1,291	VOTOS NULOS	REGISTRADOS EN EL CONSEJO MUNICIPAL CABECERA DE DTTO

morena 2°ndo LUGAR

MORENA

2° LUGAR DE LA ELECCIÓN DE DIPUTADOS AL H. CONGRESO DEL ESTADO DE DURANGO POR EL PRINCIPIO DE MAYORÍA RELATIVA

6 JUNIO 2021
ElPoderEsTuyo

LAS SECCIONES 1072, 1076 Y 1178 SE REGISTRARÓN CON MENOS DE 50 ELECTORES.

PROCESO ELECTORAL

DEL ESTADO DE DURANGO 2020 - 2021

ELECCIÓN DE DIPUTADOS

POR EL PRINCIPIO DE MAYORÍA RELATIVA

DTTO 08. CABECERA EL ORO

Lista Nominal en 2021
87,389 Electores

Votación
37,095 Ciudadana(o)s

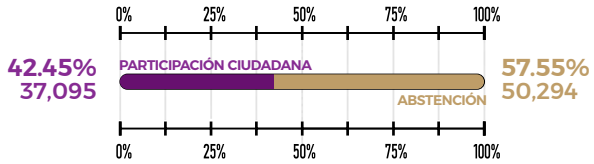

PARTICIPACIÓN CIUDADANA

DISTRIBUIDO POR GRUPOS DE VOTACIÓN, PORCENTAJES Y RANGOS ESTADÍSTICOS

No	RANGO	fi	Fi	hi	Hi
01	[00.00% a 09.00%>	03	003	0.0162	0.0162
02	[09.00% a 18.00%>	01	004	0.0054	0.0216
03	[18.00% a 27.00%>	06	010	0.0324	0.0541
04	[27.00% a 36.00%>	24	034	0.1297	0.1838
05	[36.00% a 45.00%>	65	099	0.3514	0.5351
06	[45.00% a 54.00%>	58	157	0.3135	0.8486
07	[54.00% a 63.00%>	23	180	0.1243	0.9730
08	[63.00% a 72.00%>	05	185	0.0270	1.0000
09	[72.00% a 81.00%>	00	000	0.0000	0.0000
10	[81.00% a 90.00%>	00	000	0.0000	0.0000
11	[90.00% a 100.0%>	00	000	0.0000	0.0000

TOTAL DE SECCIONES
POR RANGO DE VOTACIÓN

MEDIA 43.9384 MEDIANA 44.4805 MODA 65

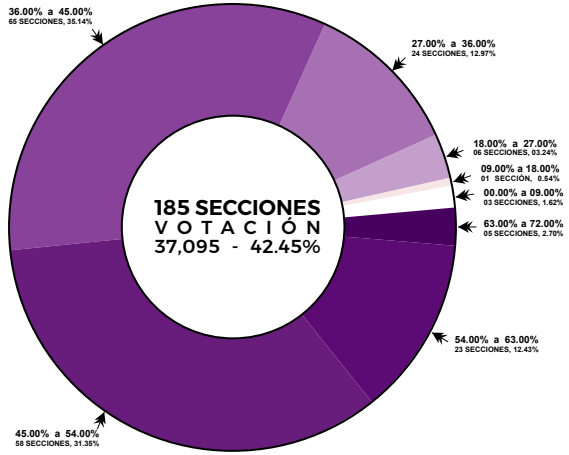

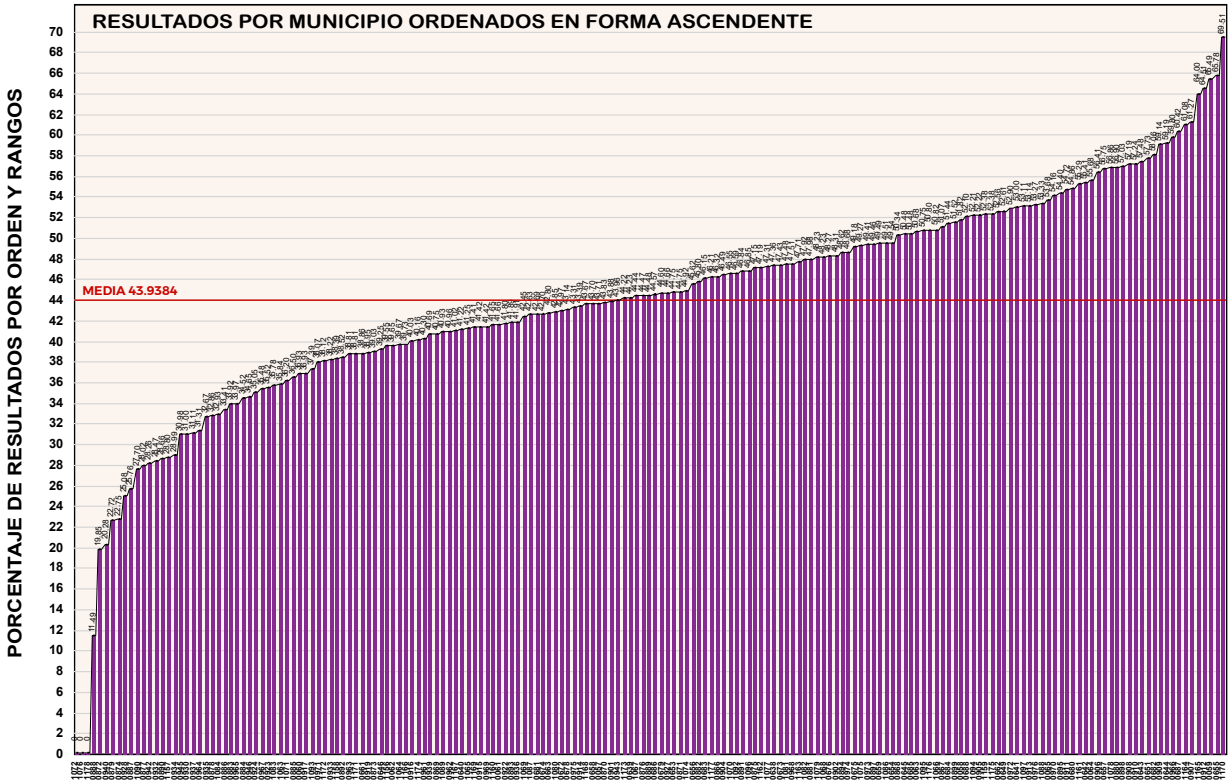

LAS SECCIONES 1072, 1076 Y 1178 SE REGISTRARÓN CON MENOS DE 50 ELECTORES.

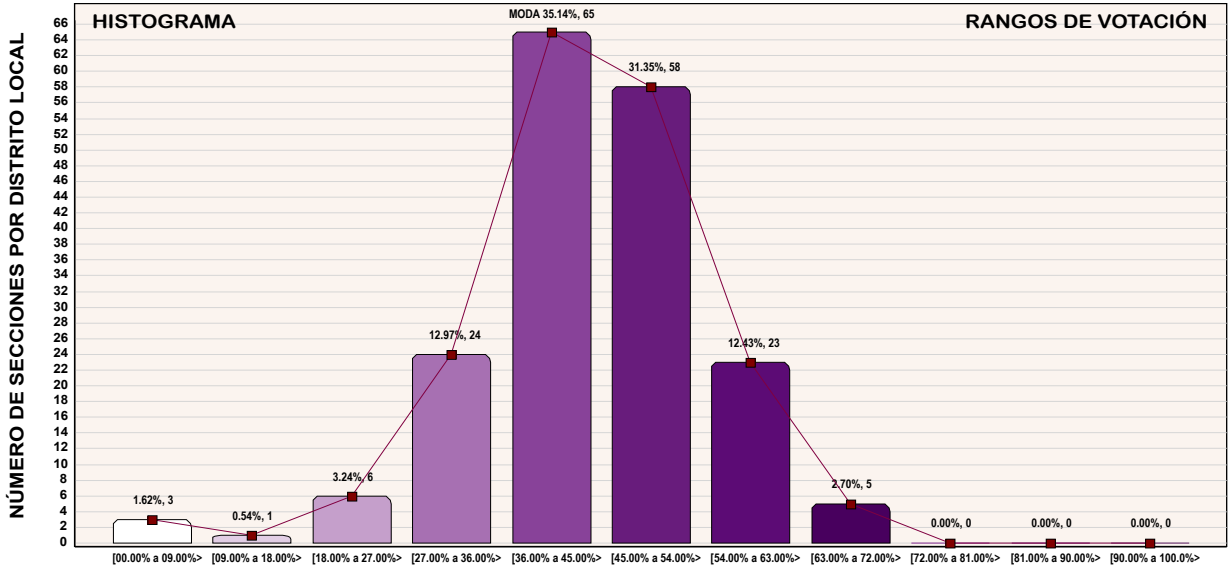

PROCESO ELECTORAL
DEL ESTADO DE DURANGO 2020 - 2021

ELECCIÓN DE DIPUTADOS
POR EL PRINCIPIO DE MAYORÍA RELATIVA

DTTO 08. CABECERA EL ORO

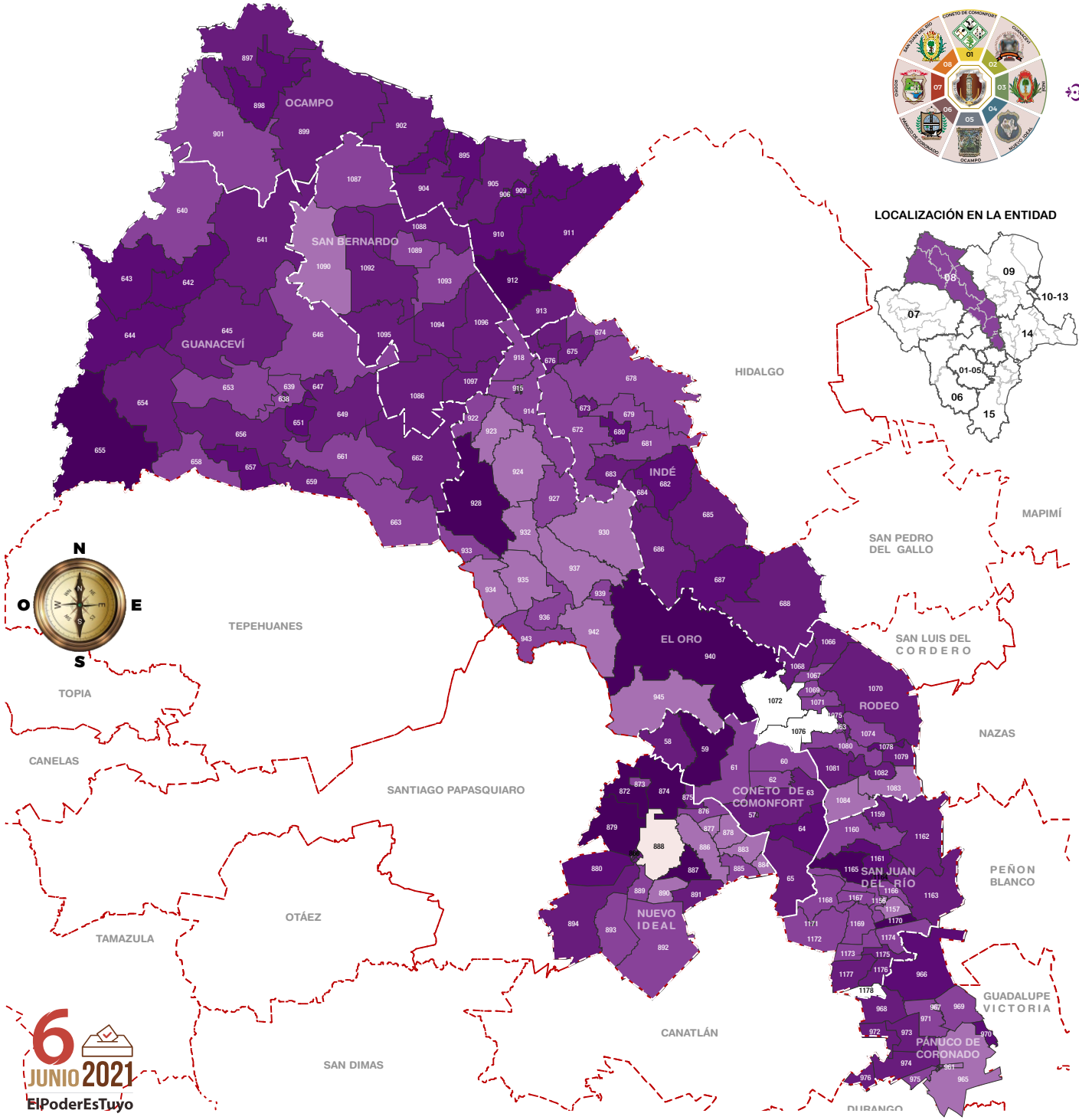

LOCALIZACIÓN EN LA ENTIDAD

Participación Ciudadana	Abstención
37,095 Electores, 42.45%	50,294 Ciudadana(o)s, 57.55%

SECC.	P. CIUD.	SECC.	P. CIUD.	SECC.	P. CIUD.	SECC.	P. CIUD.	SECC.	P. CIUD.
1072	0.00%	0917	36.94%	0681	42.69%	1077	47.39%	0662	52.56%
1076	0.00%	1093	37.40%	0674	42.70%	0638	47.37%	0649	52.61%
1178	0.00%	0971	38.07%	0663	42.80%	0673	47.43%	0972	52.91%
0888	11.49%	1172	38.13%	1080	42.86%	1081	47.49%	0641	53.00%
0872	19.86%	0933	38.22%	0672	42.97%	0968	47.51%	1097	53.11%
0940	20.28%	1158	38.39%	0678	43.14%	1163	47.71%	0913	53.15%
0879	22.73%	0892	38.52%	0975	43.31%	1082	47.93%	0976	53.28%
0874	22.76%	0963	38.81%	0914	43.39%	0881	47.98%	1088	53.33%
0928	25.08%	1171	38.81%	1168	43.67%	1079	48.23%	0065	53.68%
0887	25.76%	0661	38.86%	0658	43.71%	1068	48.24%	0970	54.17%
1090	27.70%	0919	38.95%	0057	43.71%	0676	48.28%	0895	54.41%
0877	28.02%	0873	39.03%	0870	43.83%	0902	48.31%	0911	54.72%
0942	28.27%	0646	39.25%	0901	43.89%	0894	48.63%	0680	54.87%
0932	28.48%	1156	39.55%	0943	43.96%	0974	48.69%	1161	55.29%
0890	28.66%	0062	39.66%	1173	44.23%	0675	49.19%	0642	55.42%
1157	28.81%	1064	39.67%	0639	44.24%	1075	49.27%	0064	55.68%
0934	28.99%	1166	39.73%	1067	44.44%	0973	49.41%	0906	56.42%
0945	30.99%	0916	40.03%	0876	44.48%	0897	49.47%	0657	56.76%
0930	31.00%	1174	40.16%	0889	44.48%	0659	49.49%	1078	56.86%
0937	31.11%	0961	40.31%	0686	44.58%	1086	49.51%	0880	56.91%
0964	31.32%	0939	40.69%	0679	44.66%	0654	49.54%	0898	57.04%
0935	32.68%	0869	40.76%	0927	44.66%	0868	50.35%	0908	57.19%
0878	32.87%	1089	40.93%	0653	44.75%	0645	50.49%	0910	57.25%
1084	32.94%	0962	40.97%	0871	44.75%	0685	50.49%	0643	57.49%
0886	33.42%	1167	41.03%	1074	44.93%	0063	50.68%	0651	57.73%
0883	33.93%	0640	41.22%	0656	45.63%	1095	50.76%	0682	58.06%
0965	33.97%	1065	41.26%	0882	45.80%	1176	50.80%	0909	59.15%
0884	34.53%	1169	41.41%	0683	46.15%	1066	50.82%	0644	59.20%
0946	34.65%	0915	41.42%	1177	46.21%	0867	51.08%	0966	59.80%
0924	35.05%	0969	41.42%	0866	46.32%	0684	51.45%	0687	60.42%
0967	35.49%	1160	41.65%	0904	46.49%	0899	51.52%	1164	61.09%
0923	35.53%	0061	41.67%	1070	46.56%	0058	51.83%	0907	61.28%
1083	35.78%	0922	41.80%	1092	46.60%	0688	52.10%	1165	64.00%
1063	35.84%	0893	41.89%	0891	46.84%	1094	52.21%	0912	64.52%
1071	36.21%	0936	41.92%	1096	46.86%	0905	52.23%	0059	65.49%
0885	36.51%	1069	42.45%	0875	47.15%	1159	52.38%	0655	65.79%
0060	36.93%	1087	42.63%	1162	47.19%	1175	52.38%	1170	69.51%

LISTA NOMINAL DE ELECTORES
DIVIDIDO POR GRUPOS DE EDAD — MUJERES 48.79% — HOMBRES 51.21%

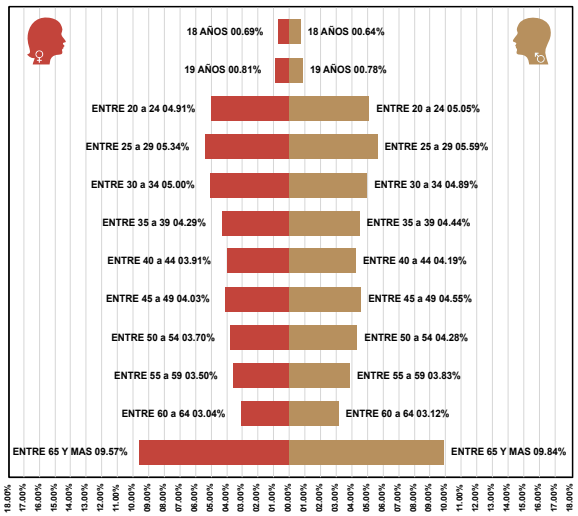

6 JUNIO 2021
ElPoderEsTuyo

PROCESO ELECTORAL

DEL ESTADO DE DURANGO 2020 - 2021

ELECCIÓN DEL PODER LEGISLATIVO

H. CONGRESO DEL ESTADO LXIX LEGISLATURA

2020 : : 2021

DISTRITO 09
Mapimí

El Distrito 09 se encuentra ubicado en el noreste del Estado de Durango y colinda al norte con el Estado de Chihuahua, al sur con los municipios de Peñón Blanco, Cuencamé y General Simón Bolívar (Distrito 14), al oriente con el Estado de Coahuila y los municipios de Gómez Palacio, (10, 11 y 12 Distrito) y Lerdo (Distrito 13), al poniente con los municipios de Ocampo, Indé, Rodeo y San Juan del Río, (Distrito 08).

Características geográficas y demográficas

La cabecera distrital se asienta en la localidad de Mapimí, del municipio del mismo nombre, se compone de 666 localidades y para efectos electorales de 107 secciones de las cuales 30 son de tipo urbano y 77 de tipo no urbano. Asimismo, se integra por un total de 7 municipios, que son los siguientes:

- **Hidalgo:** integrado por 7 secciones, de la 0664, 066 a la 0671.
- **Lerdo:** integrado por 27 secciones, 0728 a la 0730, 0736 a la 0743, 0748 a la 0759, 0764 a la 0765, 0767 y la sección 0768.
- **Mapimí**: integrado por 24 secciones, de la 0769 a la 0774, 0778, 0780 a la 0783, 0785 a la 0795, 1392 y la sección 1393.
- **Nazas**: integrado por 17 secciones, de la 0828 a la sección 0844.
- **San Luis del Cordero:** integrado por 4 secciones, de la 1179 a la sección 1182.
- **San Pedro del Gallo:** integrado por 5 secciones, 1183, 1184, 1187, 1188 y la sección 1190.
- **Tlahualilo**: integrado por 23 secciones, de la 1333 a la 1342, 1344, 1346, 1347, 1349, 1350 y de 1352 a la sección 1359.

N
O
E
S

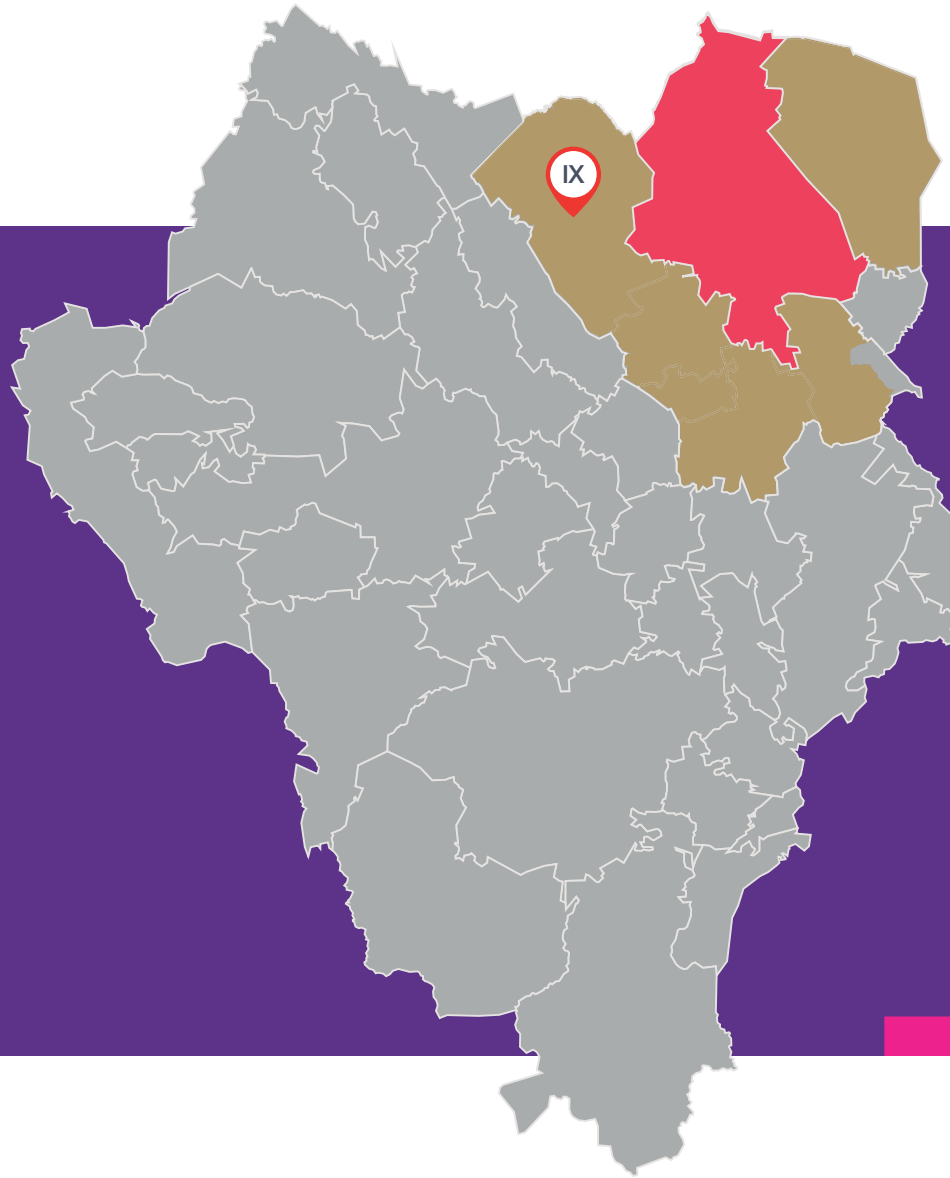
IX

HIDALGO
SAN LUIS DEL CORDERO
1845
LERDO
LERDO, DGO
01
02
03
04
05
MAPIMÍ
06
SAN PEDRO EL GALLO
NAZAS

Ubicación

El inmueble que ocupó el Consejo Municipal Electoral de Mapimí, Durango, para el Proceso Electoral Local 2020-2021, se ubicó en la Avenida Segunda número 4, C.P.35200, Mapimí, Durango.

Vista frontal del inmueble que ocupó el Consejo Municipal cabecera de Distrito 09 de Mapimí, Durango.

Fuente: Dirección de Organización Electoral del Instituto Electoral y de Participación Ciudadana del Estado de Durango.

A continuación, se presenta la información respecto a las casillas aprobadas e instaladas durante los procesos electorales locales realizados entre 2016 a 2021.

Casillas aprobadas e instaladas entre 2016 a 2021 para el Distrito Local 09 de Durango en la elección de Diputados.

Año	Total de Secciones	Tipo de Casilla*					Tipo de domicilio**				
		Total	B.	C.	S.	E.	Total	E.	O.P.	L.P.	P.
2016	116	164	107	44	2	11	164	140	7	4	13
2018	116	165	107	46	1	11	165	144	5	4	12
2021	107	167	107	49	0	11	167	147	7	3	10

*B: Básica, C: Contigua, S: Especial, E: Extraordinaria. **E. Escuela, O.P. Oficina Pública, L.P. Lugar Público, P Particular.

Fuente: Directorio de ubicación de casillas.

Gráfica 01. Secciones Electorales Distrito 09 separadas por Urbanas y no Urbanas.

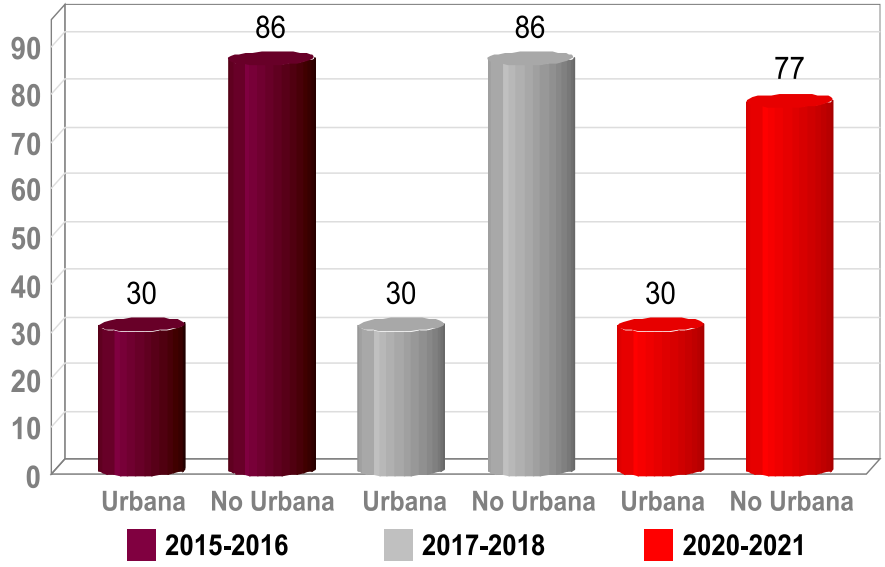

Gráfica 02. Lista Nominal Distrito Electoral 09 separado por género.

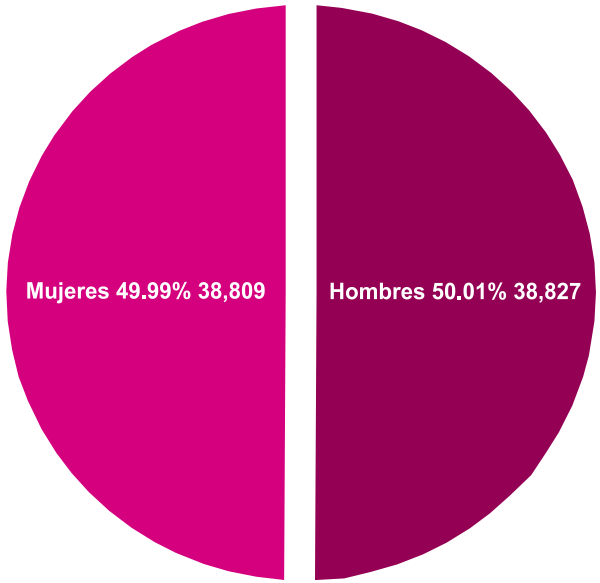

Gráfica 03. Principales tipos de vías de comunicación en territorio que comprende el Distrito 09.

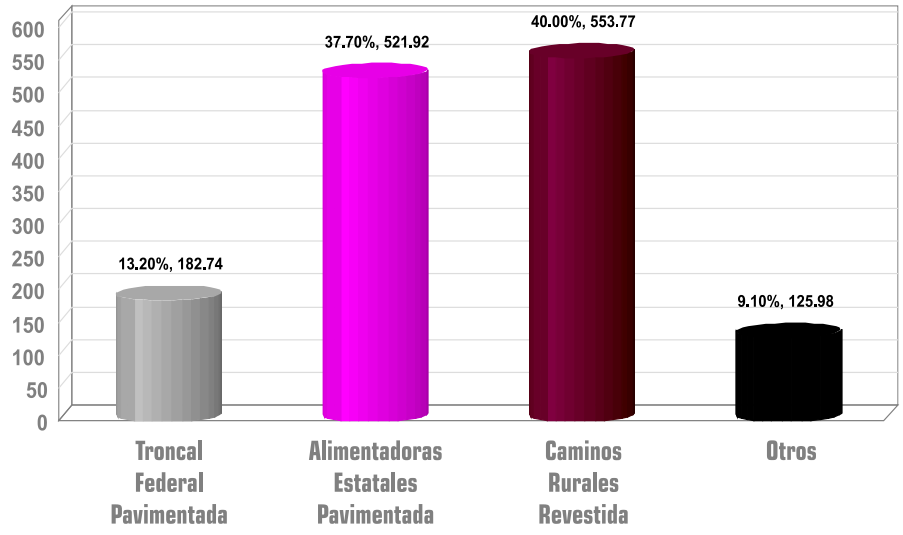

Fuente: INEGI. Información topográfica Digital Escala 1:250000SerieIII. SCT Durango, Mapa de comunicaciones y transportes 2011 Inédito.

Gráfica 04. Principales tipos de climas presentes en el territorio que comprende el Distrito 09.

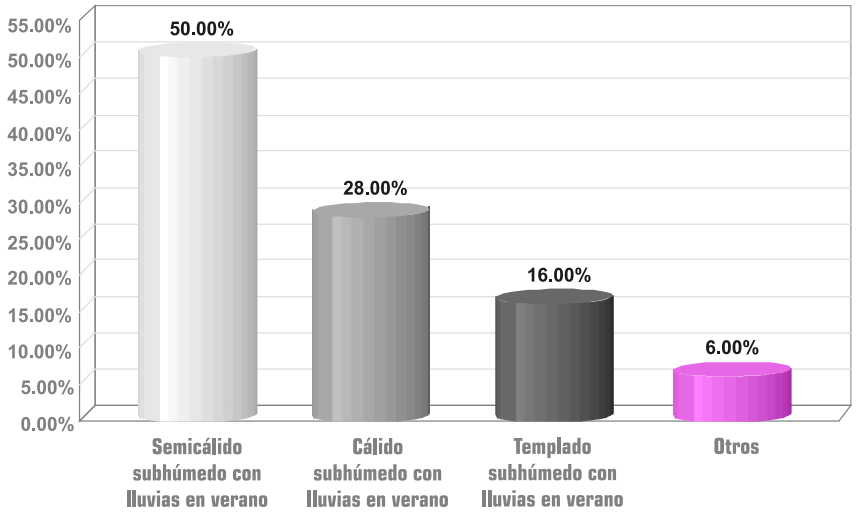

Fuente: INEGI, Continuo Nacional del conjunto de Datos Geográficos de la Carta de Climas Escala 1 000000 Serie I.Temperatura: INEGI, Fuente: Comisión Nacional del Agua, Registro de Temperaturas Inédito.

Gráfica 05. Principales tipos de terreno en el territorio que comprende el Distrito 09.

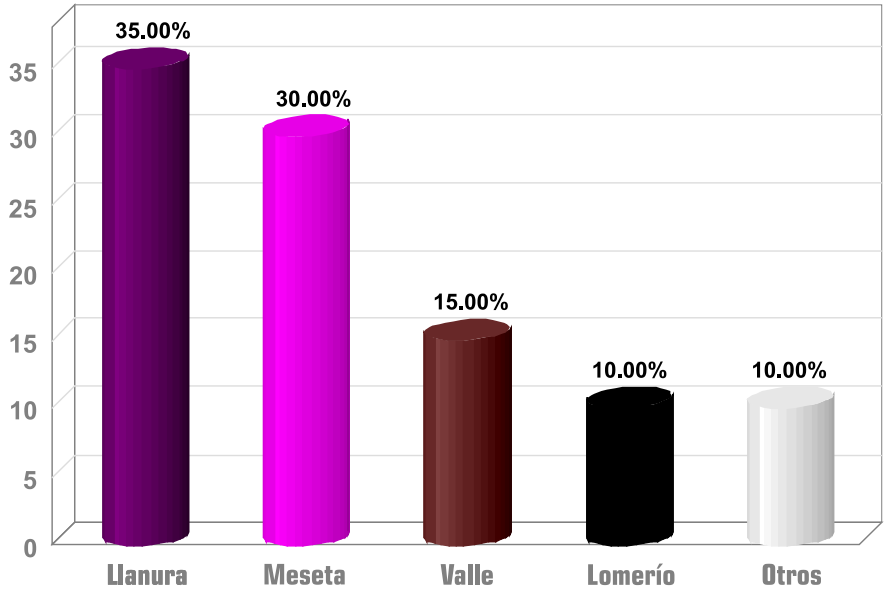

Fuente: INEGI, Continuo Nacional del Conjunto de Datos Geográficos Serie I.

Gráfico 06. Instalación de casillas entre el 2015 al 2021 en el Distrito 09 de Durango en la elección de Diputados.

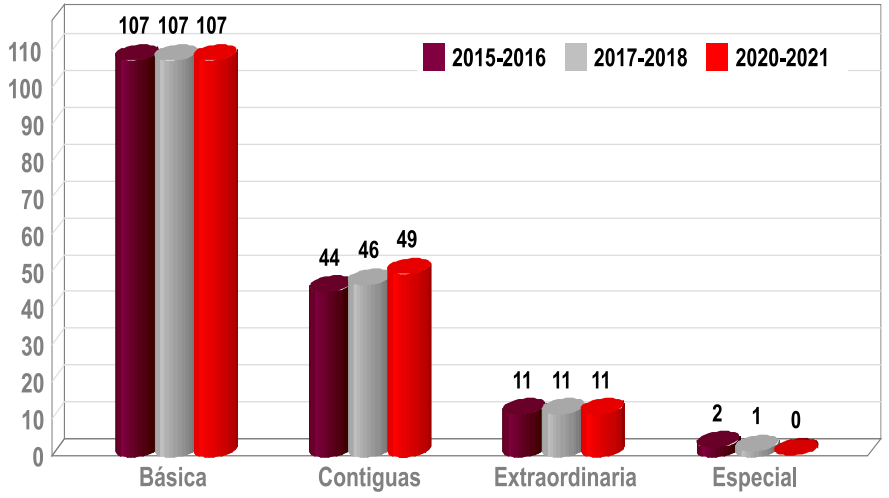

Fuente: Estadísticas Electorales de 2015 a 2021

Gráfico 07. Instalación de casillas 2015 a 2021 en el Distrito 09 de Durango en la elección de Diputados por tipo de Domicilio.

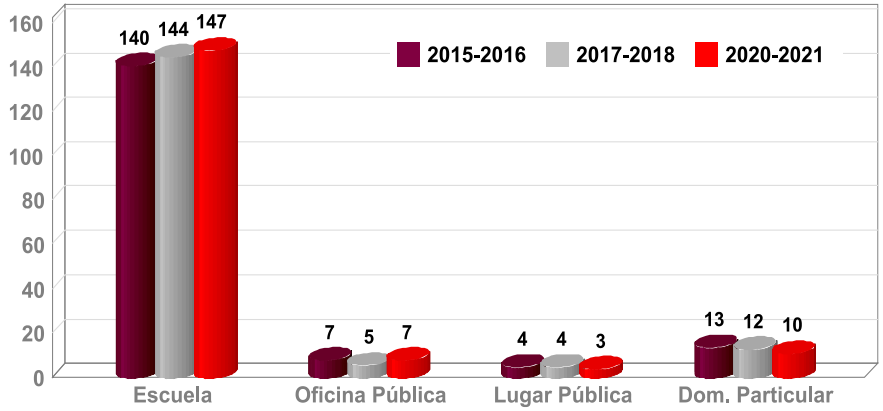

Fuente: Estadísticas Electorales de 2015 a 2021

Resultados de la votación 2015 al 2021 de la elección de Diputados en el Distrito 09.

A continuación, se presentan las candidaturas electas históricas de la votación ejercida por la ciudadanía en el Distrito 09 del Estado de Durango, por el cargo de Diputación de Mayoría Relativa.

Proceso Electoral	Partido Político	Diputada/Diputado Electo
2015-2016	PRI	Marisol Peña Rodríguez
2017-2018	MORENA	Mario Alfonso Delgado Mendoza
2020-2021	PT	Mario Alfonso Delgado Mendoza

Participación ciudadana.

A continuación, se presentan gráficas con base en la elección de Diputación en este 09 Distrito en el Estado de Durango en la que se muestra la participación ciudadana alcanzada en este Distrito Electoral entre el 2015 a 2021.

Proceso Electoral	Padrón Electoral	Lista Nominal	Participación	Abstención
2015-2016	74,252	73,834	47,095	26,739
2017-2018	76,330	75,805	44,590	31,740
2020-2021	77,781	77,636	35,480	42,156

Gráfico 08. Lista Nominal y Padrón Electoral en los Procesos Electorales 2015, 2018 y 2021.

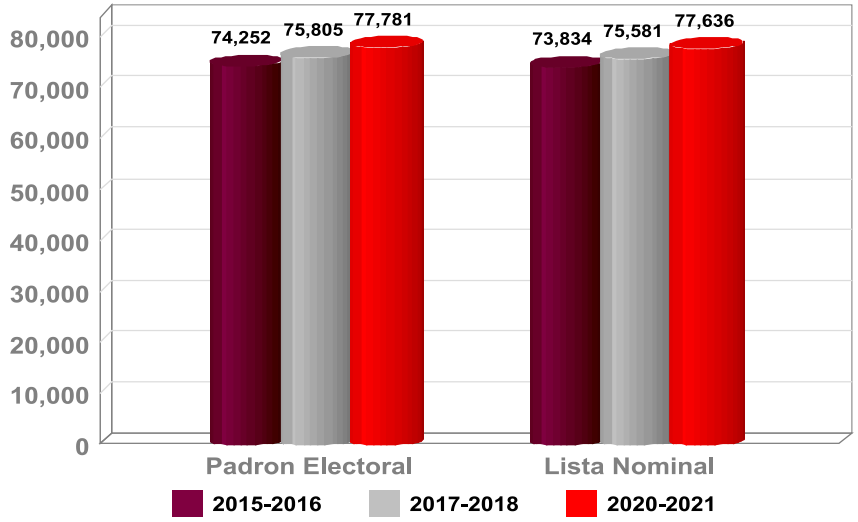

Fuente: Estadísticas Electorales Locales 2015 al 2021

Gráfico 09. Plano estatal con división distrital del Estado de Durango.

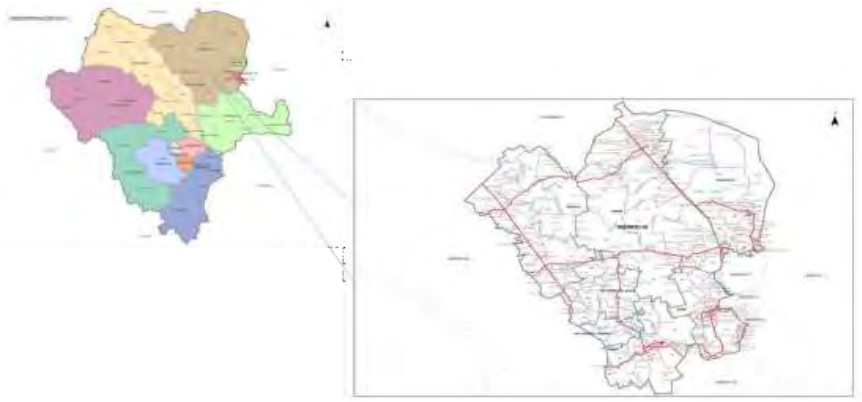

Fuente: Dirección Ejecutiva del Registro Federal de Electores del INE y Departamento de Cartografía del IEPC de Durango

Gráfico 10. Participación ciudadana en el Proceso Electoral 2015-2016.

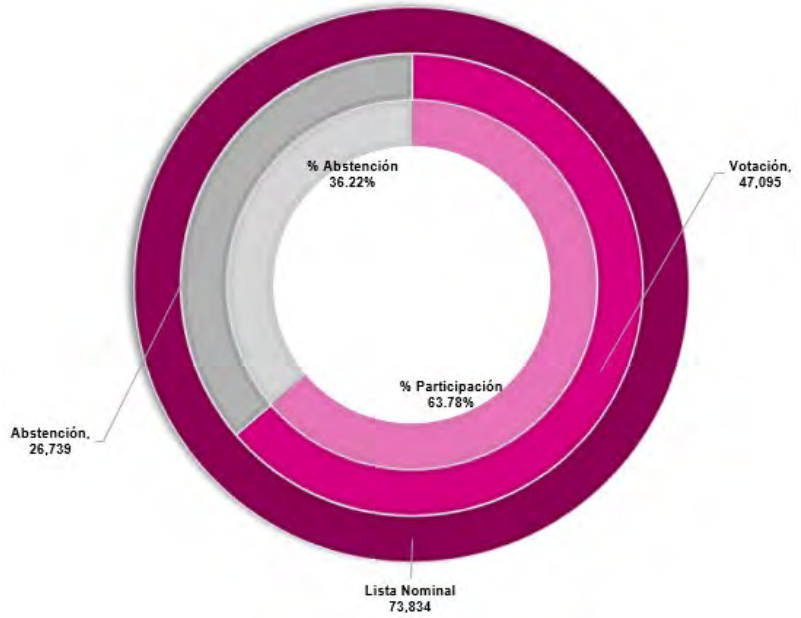

Fuente: Estadísticas Electorales Locales 2015-2016

Gráfico 11. Participación ciudadana en el Proceso Electoral 2017-2018.

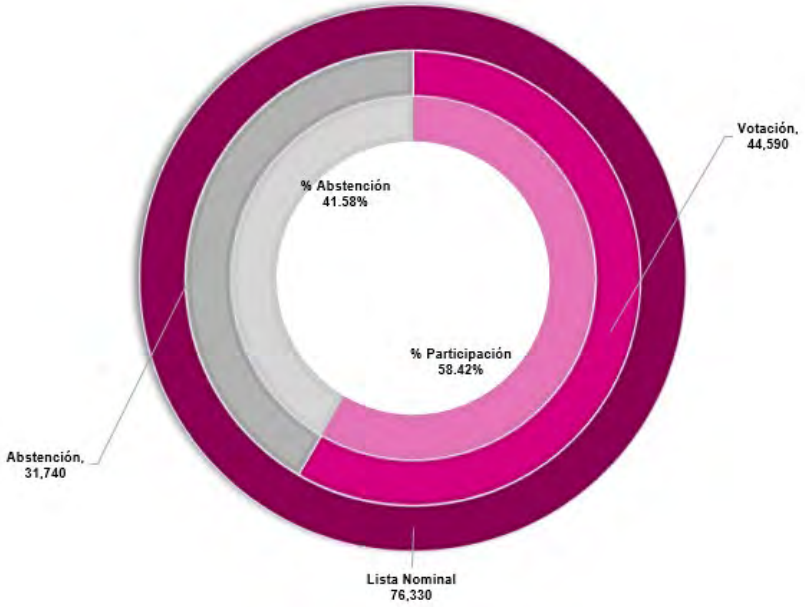

Fuente: Estadísticas Electorales Locales 2017-2018

Gráfico 12. Participación ciudadana en el Proceso Electoral 2020-2021.

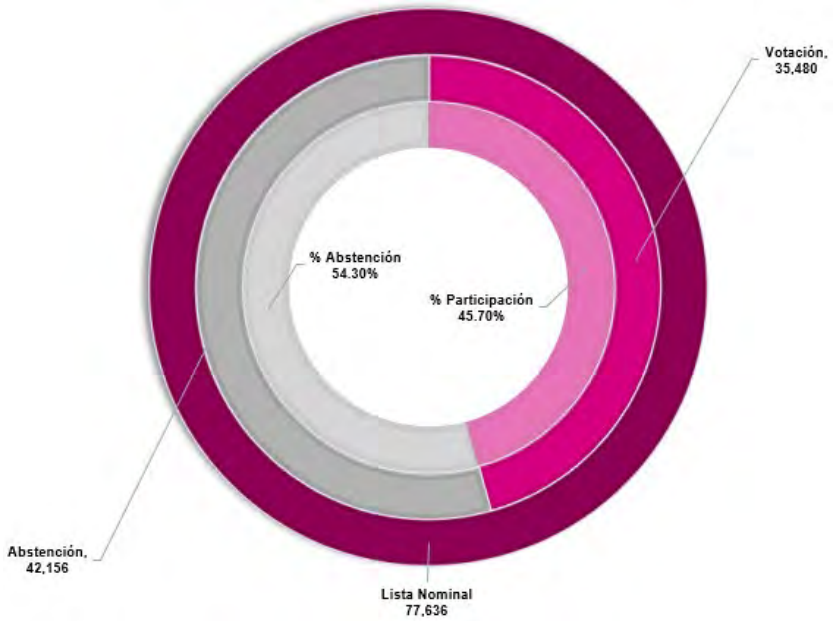

Fuente: Estadísticas Electorales Locales 2020-2021

IEPC DURANGO
INSTITUTO NACIONAL ELECTORAL
REGISTRO FEDERAL DE ELECTORES

SIMBOLOGÍA

LÍMITES

ESTATAL
DISTRITO ELECTORAL FEDERAL
MUNICIPIO O AYUNTAMIENTO
SECCIÓN

MANCHA URBANA
MANZANAS
LOCALIDAD
PAVIMENTADA
HIDROLINEAS
HIDROPOLIGONOS
TERRACERIA

SECCIONES URBANAS	30
SECCIONES NO URBANAS	77
TOTAL DE SECCIONES	107

SECCIONES

MUNICIPIO DE HIDALGO
0664, 0666, 0667, 0668, 0669, 0670, y 0671.
MUNICIPIO DE LERDO (PARCIAL)
0728, 0729, 0730, 0736, 0737, 0738, 0739, 0740, 0741, 0742, 0743, 0748, 0749, 0750, 0751, 0752, 0753, 0754, 0755, 0756, 0757, 0758, 0759, 0764, 0765, 0767 y 0768.
MUNICIPIO DE MAPIMÍ (CABECERA DISTRITAL)
0769, 0770, 0771, 0772, 0773, 0774, 0778, 0780, 0781, 0782, 0783, 0785, 0786, 0787, 0788, 0789, 0790, 0791, 0792, 0793, 0794, 0795, 1392 y 1393.
MUNICIPIO DE NAZAS
0828, 0829, 0830, 0831, 0832, 0833, 0834, 0835, 0836, 0837, 0838, 0839, 0840, 0841, 0842, 0843 y 0844.
MUNICIPIO DE SAN LUIS DEL CORDERO
1179, 1180, 1181 y 1182.
MUNICIPIO DE SAN PEDRO EL GALLO
1183, 1184, 1187, 1188 y 1190.
MUNICIPIO DE TLAHUALILO
1333, 1334, 1335, 1336, 1337, 1338, 1339, 1340, 1341, 1342, 1344, 1346, 1347, 1349, 1350, 1352, 1353, 1354, 1355, 1356, 1357, 1358 y 1359.

CABECERAS

CAPITAL DEL ESTADO
IEPC DURANGO Y JUNTA LOCAL EJECUTIVA
MUNICIPIO O AYUNTAMIENTO

UBICACIÓN DE LA ENTIDAD EN EL PAÍS

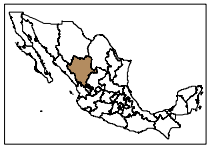

UBICACIÓN DEL DISTRITO EN LA ENTIDAD

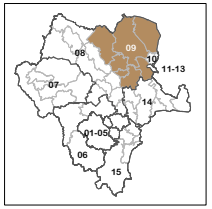

CLAVES GEOELECTORALES

DISTRITO ELECTORAL FEDERAL	00
MUNICIPIO O AYUNTAMIENTO	000
SECCIÓN	0000

PLANO DISTRITAL SECCIONAL

ULTIMA ACTUALIZACIÓN
FEBRERO 2021

IDENTIFICACIÓN ELECTORAL

ENTIDAD: DURANGO 10
DISTRITO ELECTORAL FEDERAL: 02 y 03
TOTAL DE MUNICIPIOS: 07

MUNICIPIOS DEL DISTRITO LOCAL 09
HIDALGO, LERDO, MAPIMÍ, NAZAS, SAN LUIS DEL CORDERO, SAN PEDRO DEL GALLO Y TLAHUALILO.

DISTRITO 09
DISTRITO ELECTORAL LOCAL
CABECERA MUNICIPIO DE MAPIMÍ

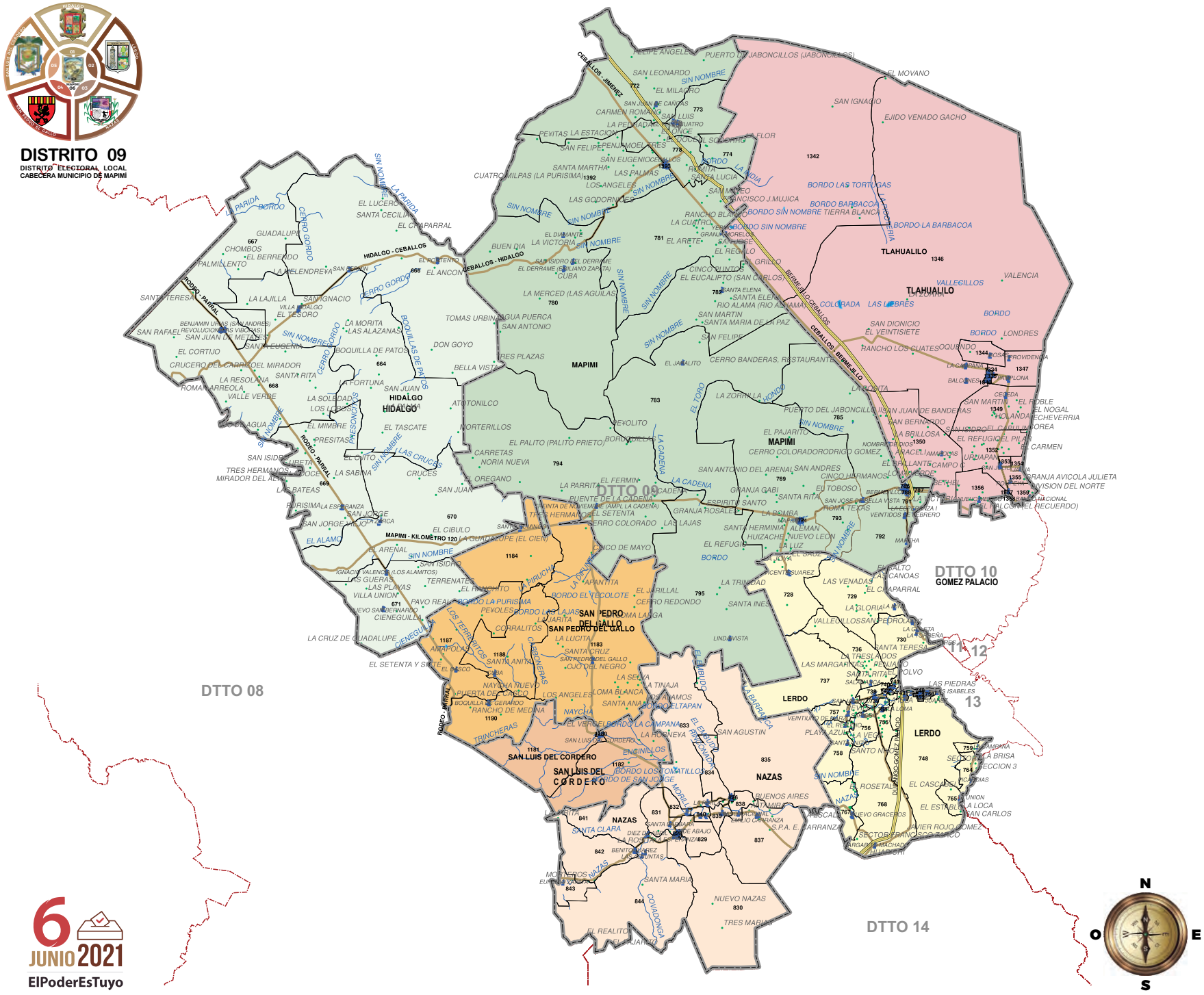
DTTO 08
DTTO 09
DTTO 10
GOMEZ PALACIO
DTTO 14
MAPIMI
HIDALGO
SAN PEDRO DEL GALLO
SAN LUIS DEL CORDERO
NAZAS
TLAHUALILO
LERDO
CEBALLOS - JIMENEZ
HIDALGO - CEBALLOS
CEBALLOS - BERMEJILLO
REBALLOS - HIDALGO
RODEO - PARRAL
MAPIMI - KILOMETRO 120
LA CADENA
SIN NOMBRE
BORDO
EL PUERTO DE JABONCILLOS (JABONCILLOS)
EJIDO VENADO GACHO
SAN IGNACIO
LA PARIDA
CERRO GORDO
EL CHAPARRAL
SANTA CECILIA
GUADALUPE
CHOMBOS
EL BERRENDO
PALMILLENTO
LA LEJILLA
SAN IGNACIO
EL TESORO
SANTA TERESA
SAN RAFAEL
SAN JUAN DE METATES
EL CORTIJO
CRUCERO DEL CARRIZO
EL MIRADOR
LA RESOLANA
ROMAN ARREOLA
VALLE VERDE
LA AGUAJA
EL MIMBRE
PRESITAS
SAN ISIDRO
TRES HERMANOS
MIRADOR DEL ALTO
LAS BATEAS
PURISIMA
SAN JORGE
EL ALAMO
EL ARENAL
LA CRUZ DE GUADALUPE
EL SETENTA Y SIETE
LA MORITA
LAS ALAZANAS
BOQUILLA DE PATOS
DON GOYO
LA FORTUNA
SAN JUAN DE LA CRUZ
LA SOLEDAD
LOS LLOROSOS
EL CRUCERO
EL CUITO
LA SABINA
EL TASCATE
ATOTONILCO
MORTERILLOS
CARRETAS
NORIA NUEVA
EL OREGANO
SAN JUAN
CRUCES
LAS CRUCES
PRESIDIO
TOMAS URBINA
AGUA PUERCA
SAN ANTONIO
BELLA VISTA
TRES PLAZAS
EL PALITO (PALITO PRIETO)
EL FERMIN
LA PARRITA
PUENTE DE LA CADENA
LA CADENA
LA CUENTA DE NOVIEMBRE (AMPL LA CADENA)
TRES HERMANOS
EL SETENTA
CERRO COLORADO
LAS LAJAS
SANTA HERMINIA
EL CIBULO
EL ALAMITO
LA GUADALUPE (EL CIEN)
CINCO DE MAYO
EL REFUGIO
LA LUZ
EL SAUZ
LA TRINIDAD
LAS VENADAS
EL CHAPARRAL
SANTA INES
LA GLORIA
LA GATITA
LA CAPILLA
LAS TRESLADOS
SANTA TERESA
LAS MARGARITAS
REFUGIO
SANTA RITA
EL OLIVO
LAS PIEDRAS
LOS ISABELES
LA LOMA
LA CAMPANA
LA BRISA
SECCION 3
ACACIAS
EL CASCAJO
EL ESTABLO
LA LOCA
SAN CARLOS
EL SECTOR FRANCISCO VILLA
EL CAMPO
EL CAMPITO
EL CAMPANARIO
EL CAMPANARIO
EL CAMPANARI

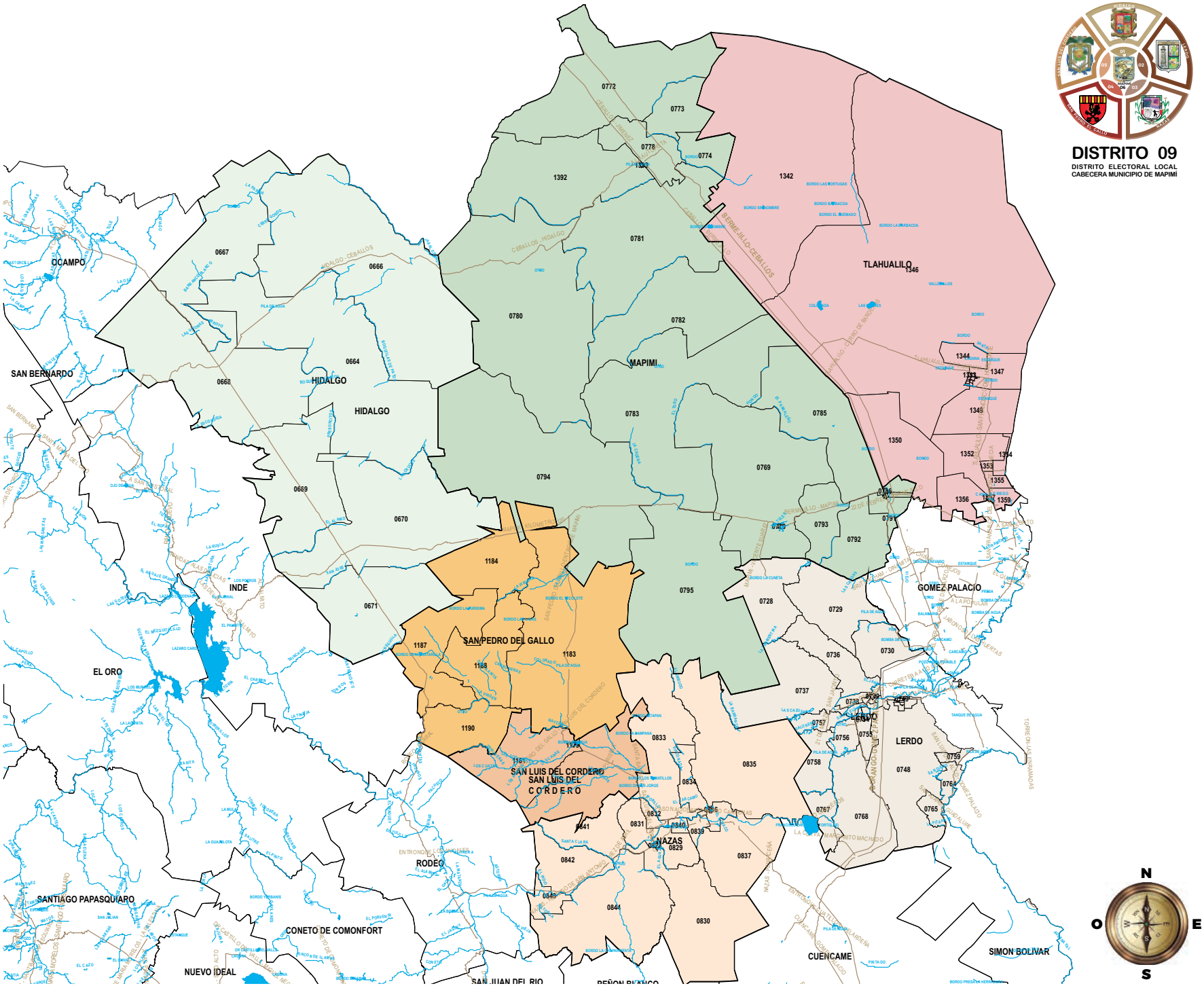

DISTRITO 09

DISTRITO ELECTORAL LOCAL
CABECERA MUNICIPIO DE MAPIMÍ

IEPC DURANGO

INSTITUTO NACIONAL ELECTORAL
REGISTRO FEDERAL DE ELECTORES

SIMBOLOGÍA

LÍMITES

ESTATAL
DISTRITO ELECTORAL FEDERAL
MUNICIPIO O AYUNTAMIENTO
SECCIÓN

MANCHA URBANA
MANZANAS
LOCALIDAD
PAVIMENTADA
HIDROLINEAS
HIDROPOLIGONOS
TERRACERIA

SECCIONES URBANAS	30
SECCIONES NO URBANAS	77
TOTAL DE SECCIONES	107

SECCIONES

MUNICIPIO DE HIDALGO
0664, 0666, 0667, 0668, 0669, 0670, y 0671.

MUNICIPIO DE LERDO (PARCIAL)
0728, 0729, 0730, 0736, 0737, 0738, 0739, 0740, 0741, 0742, 0743, 0748, 0749, 0750, 0751, 0752, 0753, 0754, 0755, 0756, 0757, 0758, 0759, 0764, 0765, 0767 y 0768.

MUNICIPIO DE MAPIMÍ (CABECERA DISTRITAL)
0769, 0770, 0771, 0772, 0773, 0774, 0778, 0780, 0781, 0782, 0783, 0785, 0786, 0787, 0788, 0789, 0790, 0791, 0792, 0793, 0794, 0795, 1392 y 1393.

MUNICIPIO DE NAZAS
0828, 0829, 0830, 0831, 0832, 0833, 0834, 0835, 0836, 0837, 0838, 0839, 0840, 0841, 0842, 0843 y 0844.

MUNICIPIO DE SAN LUIS DEL CORDERO
1179, 1180, 1181 y 1182.

MUNICIPIO DE SAN PEDRO EL GALLO
1183, 1184, 1187, 1188 y 1190.

MUNICIPIO DE TLAHUALILO
1333, 1334, 1335, 1336, 1337, 1338, 1339, 1340, 1341, 1342, 1344, 1346, 1347, 1349, 1350, 1352, 1353, 1354, 1355, 1356, 1357, 1358 y 1359.

CABECERAS

CAPITAL DEL ESTADO
IEPC DURANGO Y JUNTA LOCAL EJECUTIVA
MUNICIPIO O AYUNTAMIENTO

UBICACIÓN DE LA ENTIDAD EN EL PAÍS

UBICACIÓN DEL DISTRITO EN LA ENTIDAD

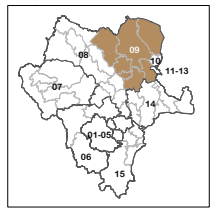

CLAVES GEOELECTORALES

DISTRITO ELECTORAL FEDERAL	00
MUNICIPIO O AYUNTAMIENTO	000
SECCIÓN	0000

PLANO DISTRITAL SECCIONAL

ULTIMA ACTUALIZACIÓN FEBRERO 2021

IDENTIFICACIÓN ELECTORAL

ENTIDAD: DURANGO 10

DISTRITO ELECTORAL FEDERAL: 02 y 03

TOTAL DE MUNICIPIOS: 07

MUNICIPIOS DEL DISTRITO LOCAL 09
HIDALGO, LERDO, MAPIMÍ, NAZAS, SAN LUIS DEL CORDERO, SAN PEDRO DEL GALLO Y TLAHUALILO.

IEPC DURANGO

ELECCIÓN DE DIPUTADOS POR EL PRINCIPIO DE MAYORIA RELATIVA

RESULTADOS POR PARTIDOS POLÍTICOS Y COALICIONES ELECTORALES

SISTEMA DE CÓMPUTOS DEL PROCESO ORDINARIO 2020 - 2021

6 JUNIO 2021 ElPoderEsTuyo

DISTRITO 09 CABECERA MAPIMÍ

RESULTADOS DE LOS PARTIDOS POLÍTICOS Y COALICIONES ELECTORALES POR CASILLA

Combinación coalición "Va por Durango"

Combinación PT morena

NÚMERO	SECCIÓN	CASILLA	DIFERENCIA ENTRE 1° Y 2° LUGAR	PAN	PRI	PRD	PT	PVEM	MC	PD	MORENA	PES	RSP	F. POR MÉXICO	PAN-PRI-PRD	PAN PRI	PAN PRD	PRI PRD	VA POR DURANGO	M O R E N A PT	JUNTOS HAREMOS HISTORIA	NO REG	NULOS	VOTACIÓN TOTAL EMITIDA	LISTA NOMINAL	PARTICIPACIÓN CIUDADANA
1	0664	B1	10	49	59	0	34	43	8	1	65	4	3	8	2	0	0	0	110	1	100	0	10	287	511	56.16%
MUN 10	0664	1	10	49	59	0	34	43	8	1	65	4	3	8	2	0	0	0	110	1	100	0	10	287	511	56.16%
2	0666	B1	29	20	34	1	63	2	1	2	19	0	2	1	0	0	0	0	55	2	84	0	5	152	296	51.35%
MUN 10	0666	1	29	20	34	1	63	2	1	2	19	0	2	1	0	0	0	0	55	2	84	0	5	152	296	51.35%
3	0667	B1	51	35	55	0	9	6	1	0	32	20	2	1	3	0	0	0	93	1	42	0	7	172	384	44.79%
MUN 10	0667	1	51	35	55	0	9	6	1	0	32	20	2	1	3	0	0	0	93	1	42	0	7	172	384	44.79%
4	0668	B1	6	21	98	0	28	37	2	0	97	26	3	1	1	4	0	0	124	5	130	1	13	337	738	45.66%
5	0668	E1	16	11	27	0	7	23	4	0	10	1	0	0	1	0	0	0	39	1	18	0	3	88	163	53.99%
MUN 10	0668	2	15	32	125	0	35	60	6	0	107	27	3	1	2	4	0	0	163	6	148	1	16	425	901	47.17%
6	0669	B1	7	2	12	0	11	24	7	0	5	1	0	0	0	1	0	0	15	1	17	0	0	64	133	48.12%
MUN 10	0669	1	7	2	12	0	11	24	7	0	5	1	0	0	0	1	0	0	15	1	17	0	0	64	133	48.12%
7	0670	B1	50	16	57	1	44	4	16	0	79	1	6	3	0	2	0	0	76	3	126	0	8	240	446	53.81%
MUN 10	0670	1	50	16	57	1	44	4	16	0	79	1	6	3	0	2	0	0	76	3	126	0	8	240	446	53.81%
8	0671	B1	16	10	22	0	21	7	6	0	28	0	0	0	0	0	0	1	33	0	49	0	5	100	172	58.14%
9	0671	E1	55	4	28	1	47	22	5	0	41	0	0	3	1	0	0	0	34	1	89	0	8	161	335	48.06%
10	0671	E2	12	3	21	0	22	1	0	0	15	0	0	0	1	1	0	0	26	1	38	0	5	70	106	66.04%
MUN 10	0671	3	83	17	71	1	90	30	11	0	84	0	0	3	2	1	0	1	93	2	176	0	18	331	613	54.00%
HIDALGO	SEC.	CAS.	88	171	413	3	286	169	50	3	391	53	16	17	9	8	0	1	605	16	693	1	64	1,671	3,284	50.88%
	7	10	5.27%	10.23%	24.72%	0.18%	17.12%	10.11%	2.99%	0.18%	23.40%	3.17%	0.96%	1.02%	0.54%	0.48%	0.00%	0.06%	36.21%	0.96%	41.47%	0.06%	3.83%	100.00%		
11	0728	B1	40	5	102	1	2	1	69	0	20	0	1	4	1	0	0	0	109	2	24	0	6	214	318	67.30%
MUN 12	0728	1	40	5	102	1	2	1	69	0	20	0	1	4	1	0	0	0	109	2	24	0	6	214	318	67.30%
12	0729	B1	67	3	92	2	2	13	6	0	32	2	12	1	1	2	1	0	101	0	34	0	1	170	290	58.62%
MUN 12	0729	1	67	3	92	2	2	13	6	0	32	2	12	1	1	2	1	0	101	0	34	0	1	170	290	58.62%
13	0730	B1	46	11	135	4	12	4	19	0	96	0	11	0	3	1	0	0	154	0	108	0	4	300	543	55.25%
14	0730	C1	56	22	132	1	5	11	12	0	97	2	5	2	1	3	0	0	159	1	103	0	12	306	543	56.35%
15	0730	C2	1	19	101	4	7	7	17	0	116	1	9	2	2	0	0	0	126	2	125	0	7	294	543	54.14%
16	0730	E1	24	9	95	2	9	6	9	0	67	2	3	0	0	0	0	0	106	6	82	0	6	214	429	49.88%
MUN 12	0730	4	127	61	463	11	33	28	57	0	376	5	28	4	6	4	0	0	545	9	418	0	29	1,114	2,058	54.13%
17	0736	B1	20	3	93	1	2	7	16	0	76	4	14	2	3	1	0	1	102	4	82	0	7	234	554	42.24%
MUN 12	0736	1	20	3	93	1	2	7	16	0	76	4	14	2	3	1	0	1	102	4	82	0	7	234	554	42.24%
18	0737	B1	4	14	111	4	8	28	14	0	125	5	7	1	1	1	0	0	131	2	135	1	7	329	579	56.82%
19	0737	C1	27	16	119	0	6	20	7	0	106	2	2	2	7	1	0	0	143	4	116	0	5	297	578	51.38%
MUN 12	0737	2	23	30	230	4	14	48	21	0	231	7	9	3	8	2	0	0	274	6	251	1	12	626	1,157	54.11%
20	0738	B1	11	12	109	2	6	28	9	1	109	2	12	1	4	2	0	0	129	3	118	0	4	304	657	46.27%
21	0738	C1	18	17	102	1	9	22	11	1	92	1	15	1	4	0	0	0	124	5	106	0	8	289	657	43.99%
22	0738	C2	8	20	94	1	12	14	16	0	115	3	16	2	3	2	0	1	121	2	129	0	4	305	656	46.49%
MUN 12	0738	3	21	49	305	4	27	64	36	2	316	6	43	4	11	4	0	1	374	10	353	0	16	898	1,970	45.58%
23	0739	B1	13	8	60	1	6	83	12	1	88	1	20	0	0	0	0	0	69	2	96	0	3	285	573	49.74%
24	0739	C1	13	15	57	0	0	88	5	0	75	2	11	0	1	0	0	0	73	0	75	0	3	257	573	44.85%
25	0739	C2	18	4	44	0	5	83	13	0	96	2	17	0	2	0	0	0	50	0	101	0	4	270	573	47.12%
MUN 12	0739	3	18	27	161	1	11	254	30	1	259	5	48	0	3	0	0	0	192	2	272	0	10	812	1,719	47.24%
26	0740	B1	9	6	84	0	5	7	16	0	94	4	6	1	2	0	0	0	92	2	101	0	2	229	518	44.21%
MUN 12	0740	1	9	6	84	0	5	7	16	0	94	4	6	1	2	0	0	0	92	2	101	0	2	229	518	44.21%
27	0741	B1	12	8	109	2	3	3	37	1	126	11	19	1	1	0	0	0	120	3	132	0	4	328	724	45.30%
28	0741	C1	32	8	85	2	3	4	27	3	125	12	16	1	1	1	0	1	98	2	130	0	11	302	723	41.77%
MUN 12	0741	2	44	16	194	4	6	7	64	4	251	23	35	2	2	1	0	1	218	5	262	0	15	630	1,447	43.54%
29	0742	B1	23	10	125	1	7	3	5	1	105	6	12	1	1	1	0	0	138	3	115	0	2	283	608	46.55%
30	0742	C1	16	4	82	0	11	3	21	1	87	9	13	0	0	0	0	0	86	4	102	0	0	235	608	38.65%
MUN 12	0742	2	7	14	207	1	18	6	26	2	192	15	25	1	1	1	0	0	224	7	217	0	2	518	1,216	42.60%
31	0743	B1	55	10	131	2	2	4	7	1	80	2	92	1	0	1	0	3	147	0	82	0	10	346	563	61.46%
MUN 12	0743	1	55	10	131	2	2	4	7	1	80	2	92	1	0	1	0	3	147	0	82	0	10	346	563	61.46%

IEPC DURANGO

ELECCIÓN DE DIPUTADOS POR EL PRINCIPIO DE MAYORIA RELATIVA

RESULTADOS POR PARTIDOS POLÍTICOS Y COALICIONES ELECTORALES

SISTEMA DE CÓMPUTOS DEL PROCESO ORDINARIO 2020 - 2021

6 JUNIO 2021 ElPoderEsTuyo

DISTRITO 09 CABECERA MAPIMÍ

RESULTADOS DE LOS PARTIDOS POLÍTICOS Y COALICIONES ELECTORALES POR CASILLA

Combinación coalición "Va por Durango"

Combinación morena PT

NÚMERO	SECCIÓN	CASILLA	DIFERENCIA ENTRE 1° Y 2° LUGAR	PAN	PRI	PRD	PT	PVEM	MC	PD	MORENA	PES	RSP	F. POR MÉXICO	PAN-PRI-PRD	PAN PRI	PAN PRD	PRI PRD	VA POR DURANGO	M O R E N A PT	JUNTOS HAREMOS HISTORIA	NO REG	NULOS	VOTACIÓN TOTAL EMITIDA	LISTA NOMINAL	PARTICIPACIÓN CIUDADANA
32	0748	B1	31	15	46	1	5	2	6	0	88	0	9	3	0	0	0	0	62	0	93	0	2	177	435	40.69%
33	0748	C1	3	18	47	3	2	3	6	0	71	2	11	2	0	2	0	0	70	0	73	0	2	169	435	38.85%
34	0748	E1	10	3	39	1	9	5	5	0	45	3	29	0	1	0	0	0	44	0	54	0	3	143	405	35.31%
MUN 12	0748	3	44	36	132	5	16	10	17	0	204	5	49	5	1	2	0	0	176	0	220	0	7	489	1,275	38.35%
35	0749	B1	18	14	65	1	5	5	7	1	94	0	10	1	2	0	0	0	82	1	100	0	6	212	478	44.35%
36	0749	C1	33	8	70	4	8	0	4	0	106	2	22	0	2	0	0	0	84	3	117	0	1	230	478	48.12%
MUN 12	0749	2	51	22	135	5	13	5	11	1	200	2	32	1	4	0	0	0	166	4	217	0	7	442	956	46.23%
37	0750	B1	10	13	94	2	5	1	3	0	115	0	17	1	0	1	0	0	110	0	120	0	4	256	652	39.26%
38	0750	C1	8	19	89	3	5	0	7	1	103	0	25	2	2	3	0	0	116	0	108	0	10	269	652	41.26%
MUN 12	0750	2	2	32	183	5	10	1	10	1	218	0	42	3	2	4	0	0	226	0	228	0	14	525	1,304	40.26%
39	0751	B1	3	13	70	3	3	4	9	0	84	0	15	2	0	0	0	0	86	2	89	0	4	209	461	45.34%
40	0751	C1	8	12	63	1	1	3	5	0	83	2	14	3	0	0	0	0	76	0	84	0	2	189	460	41.09%
MUN 12	0751	2	11	25	133	4	4	7	14	0	167	2	29	5	0	0	0	0	162	2	173	0	6	398	921	43.21%
41	0752	B1	8	8	94	0	6	4	11	0	95	3	18	3	1	6	0	0	109	0	101	0	3	252	651	38.71%
42	0752	C1	9	3	118	2	3	1	10	0	111	1	9	1	0	0	0	0	123	0	114	0	6	265	650	40.77%
MUN 12	0752	2	17	11	212	2	9	5	21	0	206	4	27	4	1	6	0	0	232	0	215	0	9	517	1,301	39.74%
43	0753	B1	2	11	129	0	4	8	12	0	142	5	13	3	5	0	0	0	145	1	147	0	10	343	740	46.35%
MUN 12	0753	1	2	11	129	0	4	8	12	0	142	5	13	3	5	0	0	0	145	1	147	0	10	343	740	46.35%
44	0754	B1	4	49	63	2	3	9	5	0	117	0	22	3	2	2	0	0	118	2	122	0	5	284	523	54.30%
45	0754	C1	57	40	41	2	7	7	6	0	133	3	12	3	0	1	0	0	84	1	141	0	7	263	523	50.29%
46	0754	C2	27	36	65	1	5	9	11	0	128	3	14	2	3	3	0	0	108	2	135	0	11	293	523	56.02%
MUN 12	0754	3	88	125	169	5	15	25	22	0	378	6	48	8	5	6	0	0	310	5	398	0	23	840	1,569	53.54%
47	0755	B1	22	37	62	1	2	14	6	1	122	2	8	0	1	4	0	0	105	3	127	0	9	272	542	50.18%
48	0755	C1	22	44	56	2	3	1	4	0	122	0	8	1	0	2	0	0	104	1	126	0	10	254	541	46.95%
49	0755	C2	51	21	68	1	1	13	4	0	142	1	8	1	1	1	0	0	92	0	143	0	7	269	541	49.72%
MUN 12	0755	3	95	102	186	4	6	28	14	1	386	3	24	2	2	7	0	0	301	4	396	0	26	795	1,624	48.95%
50	0756	B1	40	18	157	3	8	3	7	1	132	2	5	20	2	2	0	0	182	2	142	0	10	372	677	54.95%
51	0756	C1	14	13	144	3	11	4	6	1	141	1	4	6	3	4	0	0	167	1	153	0	6	348	677	51.40%
MUN 12	0756	2	54	31	301	6	19	7	13	2	273	3	9	26	5	6	0	0	349	3	295	0	16	720	1,354	53.18%
52	0757	B1	15	17	81	3	12	7	7	0	74	5	6	4	0	1	0	0	102	1	87	0	13	231	533	43.34%
53	0757	C1	10	13	100	1	14	8	5	0	89	7	10	4	0	1	0	0	115	2	105	0	0	254	532	47.74%
MUN 12	0757	2	25	30	181	4	26	15	12	0	163	12	16	8	0	2	0	0	217	3	192	0	13	485	1,065	45.54%
54	0758	B1	24	10	79	3	7	11	1	4	63	5	10	3	1	2	0	0	95	1	71	0	7	207	353	58.64%
MUN 12	0758	1	24	10	79	3	7	11	1	4	63	5	10	3	1	2	0	0	95	1	71	0	7	207	353	58.64%
55	0759	B1	27	14	58	2	8	3	8	0	45	1	12	2	4	2	0	0	80	0	53	0	5	164	313	52.40%
MUN 12	0759	1	27	14	58	2	8	3	8	0	45	1	12	2	4	2	0	0	80	0	53	0	5	164	313	52.40%
56	0764	B1	61	13	149	5	6	3	7	1	100	2	6	2	3	3	0	0	173	6	112	0	14	320	565	56.64%
57	0764	C1	108	33	172	3	5	5	2	1	98	0	3	0	1	2	0	0	211	0	103	0	4	329	564	58.33%
MUN 12	0764	2	169	46	321	8	11	8	9	2	198	2	9	2	4	5	0	0	384	6	215	0	18	649	1,129	57.48%
58	0765	B1	71	50	61	0	1	2	0	0	40	9	9	0	1	0	0	0	112	0	41	0	4	177	273	64.84%
MUN 12	0765	1	71	50	61	0	1	2	0	0	40	9	9	0	1	0	0	0	112	0	41	0	4	177	273	64.84%
59	0767	B1	61	23	60	0	36	9	16	1	103	2	21	2	1	0	0	0	84	6	145	0	6	286	672	42.56%
MUN 12	0767	1	61	23	60	0	36	9	16	1	103	2	21	2	1	0	0	0	84	6	145	0	6	286	672	42.56%
60	0768	B1	53	10	62	0	3	11	2	0	18	0	7	8	1	1	0	0	74	0	21	0	1	124	304	40.79%
MUN 12	0768	1	53	10	62	0	3	11	2	0	18	0	7	8	1	1	0	0	74	0	21	0	1	124	304	40.79%
LERDO	SEC.	CAS.	368	802	4,464	84	310	594	530	22	4,731	134	670	105	75	59	1	6	5,491	82	5,123	1	282	12,952	26,963	48.04%
	27	50	2.84%	6.19%	34.47%	0.65%	2.39%	4.59%	4.09%	0.17%	36.53%	1.03%	5.17%	0.81%	0.58%	0.46%	0.01%	0.05%	42.39%	0.63%	39.55%	0.01%	2.18%	100.00%		
61	0769	B1	3	37	65	6	7	5	7	2	100	0	2	1	2	3	0	0	113	3	110	1	10	251	618	40.61%
62	0769	C1	42	70	63	2	5	4	2	2	95	2	7	2	5	2	1	0	143	1	101	0	6	269	618	43.53%
63	0769	C2	58	57	70	4	9	4	2	2	75	4	2	0	6	3	2	0	142	0	84	1	14	255	618	41.26%
64	0769	C3	47	52	79	0	6	1	5	1	84	0	6	2	3	2	1	0	137	0	90	1	8	251	618	40.61%
MUN 13	0769	4	150	216	277	12	27	14	16	7	354	6	17	5	16	10	4	0	535	4	385	3	38	1,026	2,472	41.50%

IEPC DURANGO

ELECCIÓN DE DIPUTADOS POR EL PRINCIPIO DE MAYORIA RELATIVA

RESULTADOS POR PARTIDOS POLÍTICOS Y COALICIONES ELECTORALES

SISTEMA DE CÓMPUTOS DEL PROCESO ORDINARIO 2020 - 2021

6 JUNIO 2021 ElPoderEsTuyo

DISTRITO 09 CABECERA MAPIMÍ

RESULTADOS DE LOS PARTIDOS POLÍTICOS Y COALICIONES ELECTORALES POR CASILLA

NÚMERO	SECCIÓN	CASILLA	DIFERENCIA ENTRE 1° Y 2° LUGAR	PAN	PRI	PRD	PT	PVEM	MC	PD	MORENA	PES	RSP	F. POR MÉXICO	Combinación coalición "Va por Durango" PAN-PRI-PRD	Combinación coalición "Va por Durango" PAN PRI	Combinación coalición "Va por Durango" PAN PRD	Combinación coalición "Va por Durango" PRI PRD	VA POR DURANGO	Combinación MORENA PT	JUNTOS HAREMOS HISTORIA	NO REG	NULOS	VOTACIÓN TOTAL EMITIDA	LISTA NOMINAL	PARTICIPACIÓN CIUDADANA
65	0770	B1	47	42	73	0	8	2	3	1	62	0	2	0	3	2	0	0	120	3	73	2	12	215	439	48.97%
66	0770	C1	28	37	65	3	7	0	2	1	75	3	1	0	3	4	0	0	112	2	84	1	3	207	438	47.26%
MUN 13	0770	2	75	79	138	3	15	2	5	2	137	3	3	0	6	6	0	0	232	5	157	3	15	422	877	48.12%
67	0771	B1	14	31	54	2	7	7	5	1	95	2	1	2	1	2	0	0	90	2	104	0	10	222	517	42.94%
68	0771	C1	16	41	60	5	4	1	6	4	91	1	1	1	3	4	0	0	113	2	97	0	10	234	516	45.35%
MUN 13	0771	2	2	72	114	7	11	8	11	5	186	3	2	3	4	6	0	0	203	4	201	0	20	456	1,033	44.14%
69	0772	B1	20	7	49	3	13	1	0	0	27	2	2	0	1	0	0	0	60	0	40	0	1	106	306	34.64%
MUN 13	0772	1	20	7	49	3	13	1	0	0	27	2	2	0	1	0	0	0	60	0	40	0	1	106	306	34.64%
70	0773	B1	22	5	44	1	11	0	4	0	19	0	0	0	0	0	0	2	52	0	30	0	2	88	184	47.83%
MUN 13	0773	1	22	5	44	1	11	0	4	0	19	0	0	0	0	0	0	2	52	0	30	0	2	88	184	47.83%
71	0774	B1	11	4	36	1	10	1	2	0	20	0	0	0	0	0	0	0	41	0	30	0	2	76	186	40.86%
MUN 13	0774	1	11	4	36	1	10	1	2	0	20	0	0	0	0	0	0	0	41	0	30	0	2	76	186	40.86%
72	0778	B1	20	36	60	1	1	1	4	0	77	0	0	1	2	2	0	0	101	3	81	0	6	194	664	29.22%
73	0778	C1	16	37	51	2	5	1	8	2	74	5	0	0	1	4	0	0	95	0	79	0	2	192	664	28.92%
MUN 13	0778	2	36	73	111	3	6	2	12	2	151	5	0	1	3	6	0	0	196	3	160	0	8	386	1,328	29.07%
74	0780	B1	81	6	20	13	39	2	7	0	78	1	1	1	0	0	0	0	39	3	120	0	4	175	422	41.47%
75	0780	E1	31	6	14	1	13	7	4	0	39	1	1	1	0	0	0	0	21	0	52	0	2	89	210	42.38%
MUN 13	0780	2	112	12	34	14	52	9	11	0	117	2	2	2	0	0	0	0	60	3	172	0	6	264	632	41.77%
76	0781	B1	22	6	34	11	7	1	18	0	24	0	0	0	2	0	0	0	53	0	31	0	2	105	316	33.23%
MUN 13	0781	1	22	6	34	11	7	1	18	0	24	0	0	0	2	0	0	0	53	0	31	0	2	105	316	33.23%
77	0782	B1	4	2	16	3	4	0	4	0	14	2	0	0	1	1	0	0	23	1	19	0	0	48	93	51.61%
78	0782	E1	16	5	31	0	10	0	11	2	17	0	0	0	0	7	0	0	43	0	27	0	3	86	171	50.29%
MUN 13	0782	2	20	7	47	3	14	0	15	2	31	2	0	0	1	8	0	0	66	1	46	0	3	134	264	50.76%
79	0783	B1	1	8	19	7	10	1	3	0	21	2	0	0	0	0	0	0	34	2	33	0	5	78	233	33.48%
MUN 13	0783	1	1	8	19	7	10	1	3	0	21	2	0	0	0	0	0	0	34	2	33	0	5	78	233	33.48%
80	0785	B1	28	16	67	1	0	2	8	4	62	2	2	3	4	2	0	0	90	0	62	1	4	178	410	43.41%
81	0785	C1	20	13	65	6	2	3	5	9	63	0	1	12	1	1	0	0	86	1	66	9	2	193	409	47.19%
MUN 13	0785	2	48	29	132	7	2	5	13	13	125	2	3	15	5	3	0	0	176	1	128	10	6	371	819	45.30%
82	0786	B1	45	46	87	7	5	13	7	6	94	0	4	5	2	3	0	0	145	1	100	2	9	291	633	45.97%
83	0786	C1	7	32	63	5	2	6	8	5	94	5	3	9	1	2	0	1	104	1	97	5	4	246	632	38.92%
MUN 13	0786	2	52	78	150	12	7	19	15	11	188	5	7	14	3	5	0	1	249	2	197	7	13	537	1,265	42.45%
84	0787	B1	23	36	73	12	5	6	8	0	103	3	14	8	4	3	0	3	131	0	108	1	8	287	702	40.88%
MUN 13	0787	1	23	36	73	12	5	6	8	0	103	3	14	8	4	3	0	3	131	0	108	1	8	287	702	40.88%
85	0788	B1	50	46	54	7	3	7	13	5	55	0	1	4	3	0	0	0	110	2	60	6	9	215	564	38.12%
86	0788	C1	12	38	41	6	2	3	19	1	80	0	0	12	7	3	0	0	95	1	83	4	8	225	563	39.96%
87	0788	C2	24	46	45	5	3	2	8	3	71	1	3	16	2	1	0	0	99	1	75	7	9	223	563	39.61%
MUN 13	0788	3	86	130	140	18	8	12	40	9	206	1	4	32	12	4	0	0	304	4	218	17	26	663	1,690	39.23%
88	0789	B1	42	42	63	4	0	3	14	10	71	1	2	9	1	2	1	0	113	0	71	2	3	228	499	45.69%
89	0789	C1	29	53	49	3	4	1	6	12	76	1	0	4	3	3	0	0	111	2	82	8	3	228	498	45.78%
MUN 13	0789	2	71	95	112	7	4	4	20	22	147	2	2	13	4	5	1	0	224	2	153	10	6	456	997	45.74%
90	0790	B1	70	37	85	3	1	2	4	5	59	0	3	0	3	2	0	0	130	0	60	4	6	214	464	46.12%
91	0790	C1	45	28	69	6	1	3	7	10	66	2	2	5	4	5	0	0	112	0	67	3	5	216	464	46.55%
MUN 13	0790	2	115	65	154	9	2	5	11	15	125	2	5	5	7	7	0	0	242	0	127	7	11	430	928	46.34%
92	0791	B1	19	47	42	7	9	10	10	1	70	0	0	3	4	0	1	0	101	3	82	0	5	212	492	43.09%
93	0791	C1	7	22	65	8	5	1	8	1	83	0	0	8	2	0	0	0	97	2	90	0	4	209	492	42.48%
MUN 13	0791	2	26	69	107	15	14	11	18	2	153	0	0	11	6	0	1	0	198	5	172	0	9	421	984	42.78%
94	0792	B1	63	17	54	3	4	70	8	1	137	1	2	4	3	1	0	0	78	0	141	0	7	312	688	45.35%
95	0792	E1	8	47	58	0	2	10	10	1	112	1	2	1	1	0	0	0	106	0	114	0	8	253	481	52.60%
MUN 13	0792	2	71	64	112	3	6	80	18	2	249	2	4	5	4	1	0	0	184	0	255	0	15	565	1,169	48.33%
96	0793	B1	52	30	23	7	9	9	17	1	104	2	1	0	0	1	0	0	61	0	113	0	2	206	476	43.28%
MUN 13	0793	1	52	30	23	7	9	9	17	1	104	2	1	0	0	1	0	0	61	0	113	0	2	206	476	43.28%

ELECCIÓN DE DIPUTADOS POR EL PRINCIPIO DE MAYORIA RELATIVA

RESULTADOS POR PARTIDOS POLÍTICOS Y COALICIONES ELECTORALES

SISTEMA DE CÓMPUTOS DEL PROCESO ORDINARIO 2020 - 2021

6 JUNIO 2021 ElPoderEsTuyo

DISTRITO 09 CABECERA MAPIMÍ

RESULTADOS DE LOS PARTIDOS POLÍTICOS Y COALICIONES ELECTORALES POR CASILLA

NÚMERO	SECCIÓN	CASILLA	DIFERENCIA ENTRE 1° Y 2° LUGAR	PAN	PRI	PRD	PT	PVEM	MC	PD	MORENA	PES	RSP	F. POR MÉXICO	Combinación coalición "Va por Durango" PAN-PRI-PRD	Combinación coalición "Va por Durango" PAN PRI	Combinación coalición "Va por Durango" PAN PRD	Combinación coalición "Va por Durango" PRI PRD	VA POR DURANGO	Combinación MORENA PT	JUNTOS HAREMOS HISTORIA	NO REG	NULOS	VOTACIÓN TOTAL EMITIDA	LISTA NOMINAL	PARTICIPACIÓN CIUDADANA
97	0794	B1	24	3	37	0	6	0	0	0	11	1	4	0	1	0	0	0	41	0	17	0	1	64	139	46.04%
MUN 13	0794	1	24	3	37	0	6	0	0	0	11	1	4	0	1	0	0	0	41	0	17	0	1	64	139	46.04%
98	0795	B1	23	0	20	2	29	0	0	0	14	0	0	0	0	0	0	0	22	2	45	0	2	69	138	50.00%
MUN 13	0795	1	23	0	20	2	29	0	0	0	14	0	0	0	0	0	0	0	22	2	45	0	2	69	138	50.00%
99	1392	B1	14	27	76	5	5	1	9	1	91	1	1	3	2	1	0	0	111	1	97	0	10	234	685	34.16%
MUN 13	1392	1	14	27	76	5	5	1	9	1	91	1	1	3	2	1	0	0	111	1	97	0	10	234	685	34.16%
100	1393	B1	4	17	46	4	5	0	3	0	64	0	3	1	3	2	0	1	73	0	69	0	9	158	494	31.98%
101	1393	C1	13	25	38	2	11	3	2	1	67	1	1	0	1	2	0	0	68	3	81	0	4	161	493	32.66%
MUN 13	1393	2	9	42	84	6	16	3	5	1	131	1	4	1	4	4	0	1	141	3	150	0	13	319	987	32.32%
MAPIMÍ	SEC.	CAS.	551	1,157	2,123	168	289	194	271	95	2,734	47	75	118	85	70	6	7	3,616	42	3,065	58	224	7,763	18,810	41.27%
	24	41	7.10%	14.90%	27.35%	2.16%	3.72%	2.50%	3.49%	1.22%	35.22%	0.61%	0.97%	1.52%	1.09%	0.90%	0.08%	0.09%	46.58%	0.54%	39.48%	0.75%	2.89%	100.00%		
102	0828	B1	29	48	61	4	8	11	12	7	130	0	13	9	0	0	0	0	113	4	142	0	8	315	717	43.93%
MUN 15	0828	1	29	48	61	4	8	11	12	7	130	0	13	9	0	0	0	0	113	4	142	0	8	315	717	43.93%
103	0829	B1	29	31	18	0	3	3	5	2	78	2	6	1	2	0	0	1	52	0	81	0	7	159	397	40.05%
104	0829	C1	35	23	16	3	2	5	6	1	75	1	9	4	0	0	0	0	42	0	77	0	7	152	397	38.29%
MUN 15	0829	2	64	54	34	3	5	8	11	3	153	3	15	5	2	0	0	1	94	0	158	0	14	311	794	39.17%
105	0830	B1	29	40	35	1	17	4	15	1	87	2	10	2	0	1	0	0	77	2	106	0	6	223	535	41.68%
106	0830	C1	21	37	26	4	5	3	19	4	81	0	8	4	0	0	0	0	67	2	88	0	4	197	534	36.89%
MUN 15	0830	2	50	77	61	5	22	7	34	5	168	2	18	6	0	1	0	0	144	4	194	0	10	420	1,069	39.29%
107	0831	B1	1	37	31	1	6	3	14	3	65	0	5	5	0	2	0	0	71	1	72	0	5	178	384	46.35%
108	0831	E1	28	12	18	0	5	4	8	1	53	0	0	9	1	0	0	0	31	1	59	0	6	118	293	40.27%
MUN 15	0831	2	29	49	49	1	11	7	22	4	118	0	5	14	1	2	0	0	102	2	131	0	11	296	677	43.72%
109	0832	B1	2	54	13	1	13	10	4	1	58	2	1	4	1	0	0	0	69	0	71	0	10	172	270	63.70%
MUN 15	0832	1	2	54	13	1	13	10	4	1	58	2	1	4	1	0	0	0	69	0	71	0	10	172	270	63.70%
110	0833	B1	139	36	10	1	3	20	7	0	184	1	0	0	0	2	1	0	50	2	189	0	2	269	664	40.51%
MUN 15	0833	1	139	36	10	1	3	20	7	0	184	1	0	0	0	2	1	0	50	2	189	0	2	269	664	40.51%
111	0834	B1	87	46	18	1	21	4	3	0	132	1	7	6	0	1	0	0	66	0	153	0	3	243	640	37.97%
MUN 15	0834	1	87	46	18	1	21	4	3	0	132	1	7	6	0	1	0	0	66	0	153	0	3	243	640	37.97%
112	0835	B1	66	33	15	0	10	3	7	0	101	2	9	7	0	0	0	0	48	3	114	0	7	197	484	40.70%
MUN 15	0835	1	66	33	15	0	10	3	7	0	101	2	9	7	0	0	0	0	48	3	114	0	7	197	484	40.70%
113	0836	B1	22	55	17	3	24	7	3	1	75	7	9	3	1	1	0	0	77	0	99	0	7	213	486	43.83%
MUN 15	0836	1	22	55	17	3	24	7	3	1	75	7	9	3	1	1	0	0	77	0	99	0	7	213	486	43.83%
114	0837	B1	28	107	22	3	25	2	8	1	80	1	7	6	0	3	0	0	135	2	107	0	5	272	656	41.46%
MUN 15	0837	1	28	107	22	3	25	2	8	1	80	1	7	6	0	3	0	0	135	2	107	0	5	272	656	41.46%
115	0838	B1	25	23	26	1	17	3	9	0	54	0	5	1	0	0	0	0	50	4	75	0	3	146	446	32.74%
MUN 15	0838	1	25	23	26	1	17	3	9	0	54	0	5	1	0	0	0	0	50	4	75	0	3	146	446	32.74%
116	0839	B1	47	48	19	1	9	14	3	1	107	3	24	2	0	1	0	0	69	0	116	0	8	240	553	43.40%
117	0839	C1	47	33	31	1	7	5	1	0	103	1	23	3	0	0	0	0	65	2	112	0	3	213	553	38.52%
MUN 15	0839	2	94	81	50	2	16	19	4	1	210	4	47	5	0	1	0	0	134	2	228	0	11	453	1,106	40.96%
118	0840	B1	86	22	42	2	16	5	5	3	137	2	2	0	0	1	0	0	67	0	153	0	12	249	617	40.36%
MUN 15	0840	1	86	22	42	2	16	5	5	3	137	2	2	0	0	1	0	0	67	0	153	0	12	249	617	40.36%
119	0841	B1	4	17	14	0	4	6	37	1	29	2	5	1	0	1	0	0	32	0	33	0	4	121	256	47.27%
MUN 15	0841	1	4	17	14	0	4	6	37	1	29	2	5		0	1	0	0	32	0	33	0	4	121	256	47.27%
120	0842	B1	5	16	42	1	18	6	13	5	48	1	5	1	1	1	0	0	61	0	66	0	14	172	357	48.18%
MUN 15	0842	1	5	16	42	1	18	6	13	5	48	1	5	1	1	1	0	0	61	0	66	0	14	172	357	48.18%
121	0843	B1	24	11	18	0	28	6	4	5	23	1	5	1	1	0	0	0	30	3	54	0	4	110	165	66.67%
MUN 15	0843	1	24	11	18	0	28	6	4	5	23	1	5	1	1	0	0	0	30	3	54	0	4	110	165	66.67%
122	0844	B1	13	41	24	0	12	4	5	0	67	1	1	1	0	1	0	0	66	0	79	0	8	165	398	41.46%
MUN 15	0844	1	13	41	24	0	12	4	5	0	67	1	1	1	0	1	0	0	66	0	79	0	8	165	398	41.46%
NAZAS	SEC.	CAS.	708	770	516	28	253	128	188	37	1,767	30	154	70	7	15	1	1	1,338	26	2,046	0	133	4,124	9,802	42.07%
	17	21	17.17%	18.67%	12.51%	0.68%	6.13%	3.10%	4.56%	0.90%	42.85%	0.73%	3.73%	1.70%	0.17%	0.36%	0.02%	0.02%	32.44%	0.63%	49.61%	0.00%	3.23%	100.00%		

IEPC DURANGO

ELECCIÓN DE DIPUTADOS POR EL PRINCIPIO DE MAYORIA RELATIVA

RESULTADOS POR PARTIDOS POLÍTICOS Y COALICIONES ELECTORALES

SISTEMA DE CÓMPUTOS DEL PROCESO ORDINARIO 2020 - 2021

6 JUNIO 2021 ElPoderEsTuyo

DISTRITO 09 CABECERA MAPIMÍ

RESULTADOS DE LOS PARTIDOS POLÍTICOS Y COALICIONES ELECTORALES POR CASILLA

NÚMERO	SECCIÓN	CASILLA	DIFERENCIA ENTRE 1° Y 2° LUGAR	PAN	PRI	PRD	PT	PVEM	MC	PD	MORENA	PES	RSP	F. POR MÉXICO	Combinación coalición "Va por Durango" PAN-PRI-PRD	Combinación coalición "Va por Durango" PAN PRI	Combinación coalición "Va por Durango" PAN PRD	Combinación coalición "Va por Durango" PRI PRD	VA POR DURANGO	Combinación MORENA PT	JUNTOS HAREMOS HISTORIA	NO REG	NULOS	VOTACIÓN TOTAL EMITIDA	LISTA NOMINAL	PARTICIPACIÓN CIUDADANA
123	1179	B1	57	26	17	0	5	11	16	1	96	1	6	4	1	0	0	0	44	0	101	0	6	190	482	39.42%
MUN 30	1179	1	57	26	17	0	5	11	16	1	96	1	6	4	1	0	0	0	44	0	101	0	6	190	482	39.42%
124	1180	B1	59	40	23	0	6	7	9	1	115	1	6	0	0	0	0	0	63	1	122	0	4	213	468	45.51%
MUN 30	1180	1	59	40	23	0	6	7	9	1	115	1	6	0	0	0	0	0	63	1	122	0	4	213	468	45.51%
125	1181	B1	49	43	17	2	4	9	7	2	108	1	3	0	1	0	0	0	63	0	112	1	6	204	479	42.59%
MUN 30	1181	1	49	43	17	2	4	9	7	2	108	1	3	0	1	0	0	0	63	0	112	1	6	204	479	42.59%
126	1182	B1	70	19	4	1	24	2	2	0	69	1	1	0	0	0	0	0	24	1	94	0	8	132	224	58.93%
127	1182	E1	79	27	12	2	14	2	1	0	108	1	1	1	2	0	0	0	43	0	122	0	6	177	258	68.60%
MUN 30	1182	2	149	46	16	3	38	4	3	0	177	2	2	1	2	0	0	0	67	1	216	0	14	309	482	64.11%
SAN LUIS DEL CORDERO	SEC.	CAS.	314	155	73	5	53	31	35	4	496	5	17	5	4	0	0	0	237	2	551	1	30	916	1,911	47.93%
	4	5	34.28%	16.92%	7.97%	0.55%	5.79%	3.38%	3.82%	0.44%	54.15%	0.55%	1.86%	0.55%	0.44%	0.00%	0.00%	0.00%	25.87%	0.22%	60.15%	0.11%	3.28%	100.00%		
128	1183	B1	27	35	32	3	12	1	4	0	85	2	1	1	0	0	0	0	70	0	97	0	4	180	379	47.49%
129	1183	C1	24	49	35	2	17	3	1	1	93	1	1	1	0	2	0	0	88	2	112	0	2	210	379	55.41%
MUN 31	1183	2	51	84	67	5	29	4	5	1	178	3	2	2	0	2	0	0	158	2	209	0	6	390	758	51.45%
130	1184	B1	21	7	32	0	15	0	0	0	41	0	0	0	0	0	0	0	39	4	60	0	1	100	179	55.87%
MUN 31	1184	1	21	7	32	0	15	0	0	0	41	0	0	0	0	0	0	0	39	4	60	0	1	100	179	55.87%
131	1187	B1	41	12	39	1	18	0	3	0	77	0	1	0	2	0	0	0	54	0	95	0	1	154	268	57.46%
MUN 31	1187	1	41	12	39	1	18	0	3	0	77	0	1	0	2	0	0	0	54	0	95	0	1	154	268	57.46%
132	1188	B1	2	3	30	0	11	0	1	0	20	0	0	0	0	1	0	0	34	1	32	0	1	68	149	45.64%
MUN 31	1188	1	2	3	30	0	11	0	1	0	20	0	0		0	1	0	0	34	1	32	0	1	68	149	45.64%
133	1190	B1	52	12	2	0	18	1	0	0	43	3	0	0	0	0	0	0	14	5	66	0	0	84	132	63.64%
MUN 31	1190	1	52	12	2	0	18	1	0	0	43	3	0	0	0	0	0	0	14	5	66	0	0	84	132	63.64%
SAN PEDRO DEL GALLO	SEC.	CAS.	163	118	170	6	91	5	9	1	359	6	3	2	2	3	0	0	299	12	462	0	9	796	1,486	53.57%
	5	6	20.48%	14.82%	21.36%	0.75%	11.43%	0.63%	1.13%	0.13%	45.10%	0.75%	0.38%	0.25%	0.25%	0.38%	0.00%	0.00%	37.56%	1.51%	58.04%	0.00%	1.13%	100.00%		
134	1333	B1	5	12	87	7	4	5	8	0	98	0	3	0	0	0	0	1	107	0	102	0	4	229	522	43.87%
135	1333	C1	31	9	83	6	2	6	6	3	127	1	8	0	0	0	0	0	98	0	129	0	0	251	522	48.08%
MUN 37	1333	2	26	21	170	13	6	11	14	3	225	1	11	0	0	0	0	1	205	0	231	0	4	480	1,044	45.98%
136	1334	B1	2	29	72	1	4	2	3	0	98	1	1	0	0	0	0	0	102	2	104	0	4	217	426	50.94%
137	1334	C1	12	9	91	0	7	8	8	1	84	0	1	3	2	1	0	0	103	0	91	0	1	216	426	50.70%
MUN 37	1334	2	10	38	163	1	11	10	11	1	182	1	2	3	2	1	0	0	205	2	195	0	5	433	852	50.82%
138	1335	B1	51	10	67	2	8	8	9	2	122	0	3	1	2	0	0	0	81	2	132	0	1	237	488	48.57%
139	1335	C1	27	15	60	4	4	2	13	1	101	3	2	2	0	0	0	0	79	1	106	0	6	214	487	43.94%
MUN 37	1335	2	78	25	127	6	12	10	22	3	223	3	5	3	2	0	0	0	160	3	238	0	7	451	975	46.26%
140	1336	B1	11	22	87	22	8	8	6	0	134	1	3	1	4	0	0	0	135	4	146	0	0	300	599	50.08%
MUN 37	1336	1	11	22	87	22	8	8	6	0	134	1	3	1	4	0	0	0	135	4	146	0	0	300	599	50.08%
141	1337	B1	25	14	53	6	0	3	3	0	99	0	0	1	0	0	1	0	74	0	99	0	1	181	380	47.63%
142	1337	C1	19	11	64	8	5	1	5	0	96	1	0	1	1	0	0	0	84	2	103	0	3	198	380	52.11%
MUN 37	1337	2	44	25	117	14	5	4	8	0	195	1	0	2	1	0	1	0	158	2	202	0	4	379	760	49.87%
143	1338	B1	42	10	82	9	5	7	4	2	137	1	1	2	0	2	0	1	104	4	146	0	6	273	651	41.94%
MUN 37	1338	1	42	10	82	9	5	7	4	2	137	1	1	2	0	2	0	1	104	4	146	0	6	273	651	41.94%
144	1339	B1	31	14	35	8	0	2	0	0	88	0	2	1	1	0	0	0	58	1	89	0	0	152	387	39.28%
145	1339	C1	61	5	38	6	1	1	1	0	110	1	0	0	1	0	0	0	50	0	111	0	2	166	387	42.89%
MUN 37	1339	2	92	19	73	14	1	3	1	0	198	1	2	1	2	0	0	0	108	1	200	0	2	318	774	41.09%
146	1340	B1	39	21	68	2	6	10	12	1	125	3	2	1	0	1	0	0	92	0	131	0	3	255	569	44.82%
MUN 37	1340	1	39	21	68	2	6	10	12	1	125	3	2	1	0	1	0	0	92	0	131	0	3	255	569	44.82%
147	1341	B1	69	12	78	2	1	10	3	0	160	1	4	0	0	1	0	0	93	1	162	0	2	275	664	41.42%
MUN 37	1341	1	69	12	78	2	1	10	3	0	160	1	4	0	0	1	0	0	93	1	162	0	2	275	664	41.42%
148	1342	B1	24	2	18	1	2	1	1	0	44	0	0	1	1	0	0	0	22	0	46	0	1	72	333	21.62%
MUN 37	1342	1	24	2	18	1	2	1	1	0	44	0	0	1	1	0	0	0	22	0	46	0	1	72	333	21.62%
149	1344	B1	80	8	130	2	4	1	3	0	59	1	0	0	3	0	0	0	143	0	63	0	3	214	375	57.07%
MUN 37	1344	1	80	8	130	2	4	1	3	0	59	1	0	0	3	0	0	0	143	0	63	0	3	214	375	57.07%

ELECCIÓN DE DIPUTADOS POR EL PRINCIPIO DE MAYORIA RELATIVA

RESULTADOS POR PARTIDOS POLÍTICOS Y COALICIONES ELECTORALES

SISTEMA DE CÓMPUTOS DEL PROCESO ORDINARIO 2020 - 2021

6 JUNIO 2021 ElPoderEsTuyo

DISTRITO 09 CABECERA MAPIMÍ

RESULTADOS DE LOS PARTIDOS POLÍTICOS Y COALICIONES ELECTORALES POR CASILLA

NÚMERO	SECCIÓN	CASILLA	DIFERENCIA ENTRE 1° Y 2° LUGAR	PAN	PRI	PRD	PT	PVEM	MC	PD	MORENA	PES	RSP	F. POR MÉXICO	Combinación coalición "Va por Durango" PAN-PRI-PRD	Combinación coalición "Va por Durango" PAN PRI	Combinación coalición "Va por Durango" PAN PRD	Combinación coalición "Va por Durango" PRI PRD	VA POR DURANGO	Combinación MORENA PT	JUNTOS HAREMOS HISTORIA	NO REG	NULOS	VOTACIÓN TOTAL EMITIDA	LISTA NOMINAL	PARTICIPACIÓN CIUDADANA
150	1346	B1	2	3	74	2	4	2	4	0	79	0	2	1	2	0	0	0	81	0	83	0	5	178	452	39.38%
MUN 37	1346	1	2	3	74	2	4	2	4	0	79	0	2	1	2	0	0	0	81	0	83	0	5	178	452	39.38%
151	1347	B1	66	19	69	11	2	1	1	0	162	0	2	0	0	0	0	1	100	2	166	0	8	278	531	52.35%
152	1347	E1	4	5	30	0	2	1	0	0	28	0	0	0	0	0	0	0	35	1	31	0	3	70	103	67.96%
MUN 37	1347	2	62	24	99	11	4	2	1	0	190	0	2	0	0	0	0	1	135	3	197	0	11	348	634	54.89%
153	1349	B1	16	12	50	2	3	1	3	0	77	1	1	0	0	0	0	0	64	0	80	0	2	152	299	50.84%
MUN 37	1349	1	16	12	50	2	3	1	3	0	77	1	1	0	0	0	0	0	64	0	80	0	2	152	299	50.84%
154	1350	B1	28	11	13	0	2	0	21	0	48	1	0	2	0	0	0	0	24	2	52	1	5	106	229	46.29%
MUN 37	1350	1	28	11	13	0	2	0	21	0	48	1	0	2	0	0	0	0	24	2	52	1	5	106	229	46.29%
155	1352	B1	22	88	88	3	4	14	7	0	198	0	7	2	0	1	0	0	180	0	202	0	1	413	717	57.60%
MUN 37	1352	1	22	88	88	3	4	14	7	0	198	0	7	2	0	1	0	0	180	0	202	0	1	413	717	57.60%
156	1353	B1	142	34	40	2	11	13	4	3	205	1	4	0	1	1	0	0	78	4	220	0	10	333	632	52.69%
157	1353	C1	80	49	36	2	4	8	5	5	160	1	7	1	0	2	0	0	89	5	169	0	6	291	632	46.04%
MUN 37	1353	2	222	83	76	4	15	21	9	8	365	2	11	1	1	3	0	0	167	9	389	0	16	624	1,264	49.37%
158	1354	B1	6	7	77	0	1	19	6	0	86	1	2	2	0	0	0	0	84	3	90	0	4	208	390	53.33%
159	1354	C1	31	10	62	0	1	25	7	0	101	0	4	0	1	0	0	0	73	2	104	0	5	218	390	55.90%
MUN 37	1354	2	37	17	139	0	2	44	13	0	187	1	6	2	1	0	0	0	157	5	194	0	9	426	780	54.62%
160	1355	B1	51	4	14	0	4	4	22	0	69	0	1	0	0	0	0	0	18	0	73	0	1	119	256	46.48%
MUN 37	1355	1	51	4	14	0	4	4	22	0	69	0	1	0	0	0	0	0	18	0	73	0	1	119	256	46.48%
161	1356	B1	75	70	30	0	0	0	4	0	32	0	1	1	1	5	0	1	107	0	32	0	2	147	234	62.82%
MUN 37	1356	1	75	70	30	0	0	0	4	0	32	0	1	1	1	5	0	1	107	0	32	0	2	147	234	62.82%
162	1357	B1	68	11	48	2	6	4	10	1	123	0	8	1	0	1	0	0	62	1	130	0	2	218	527	41.37%
163	1357	C1	63	14	49	0	3	4	8	0	121	1	4	0	0	0	0	0	63	2	126	1	7	214	527	40.61%
MUN 37	1357	2	131	25	97	2	9	8	18	1	244	1	12	1	0	1	0	0	125	3	256	1	9	432	1,054	40.99%
164	1358	B1	62	18	38	0	3	12	5	0	114	1	11	0	0	0	0	0	56	1	118	0	6	209	460	45.43%
165	1358	C1	48	22	31	1	3	14	10	0	98	0	1	0	1	1	0	0	56	3	104	0	4	189	459	41.18%
MUN 37	1358	2	110	40	69	1	6	26	15	0	212	1	12	0	1	1	0	0	112	4	222	0	10	398	919	43.31%
166	1359	B1	43	19	66	0	0	6	1	1	127	2	1	1	1	0	0	0	86	2	129	0	7	234	473	49.47%
167	1359	C1	56	22	58	0	3	6	3	1	133	2	0	0	0	0	0	0	80	0	136	0	3	231	473	48.84%
MUN 37	1359	2	99	41	124	0	3	12	4	2	260	4	1	1	1	0	0	0	166	2	265	0	10	465	946	49.15%
TLAHUALILO	SEC.	CAS.	1,044	621	1,986	111	117	209	206	21	3,643	25	86	25	22	16	1	4	2,761	45	3,805	2	118	7,258	15,380	47.19%
	23	34	14.38%	8.56%	27.36%	1.53%	1.61%	2.88%	2.84%	0.29%	50.19%	0.34%	1.18%	0.34%	0.30%	0.22%	0.01%	0.06%	38.04%	0.62%	52.42%	0.03%	1.63%	100.00%		
DISTRITO	SEC.	CAS.	1,398	3,794	9,745	405	1,399	1,330	1,289	183	14,121	300	1,021	342	204	171	9	19	14,347	225	15,745	63	860	35,480	77,636	45.70%
LOCAL 09	107	167	3.94%	10.69%	27.47%	1.14%	3.94%	3.75%	3.63%	0.52%	39.80%	0.85%	2.88%	0.96%	0.57%	0.48%	0.03%	0.05%	40.44%	0.63%	44.38%	0.18%	2.42%	100.00%		

DISTRITO 09 CABECERA MAPIMÍ

PARTIDOS POLÍTICOS QUE OBTUVIERON LA MAYORÍA DE VOTOS POR EL PRINCIPIO DE MAYORIA RELATIVA POR DISTRITO ELECTORAL

DISTRITO	SECCIONES	CASILLAS	DIFERENCIA ENTRE 1° Y 2° LUGAR	PARTIDO ACCIÓN NACIONAL	PARTIDO REVOLUCIONARIO INSTITUCIONAL	PARTIDO DE LA REVOLUCIÓN DEMOCRÁTICA	PARTIDO DEL TRABAJO	PARTIDO VERDE ECOLOGISTA DE MÉXICO	MOVIMIENTO CIUDADANA	PD	MORENA	P. ENCUENTRO SOLIDARIO	REDES SOCIALES PROGRESISTAS	FUERZA POR MÉXICO	NO REG	VOTOS NULOS	VOTACIÓN TOTAL EMITIDA	LISTA NOMINAL	PARTICIPACIÓN CIUDADANA
DISTRITO	SEC.	CAS.	4,382	3,970	9,874	503	1,489	1,330	1,289	183	14,256	300	1,021	342	63	860	35,480	77,636	45.70%
LOCAL 09	107	167	12.35%	11.19%	27.83%	1.42%	4.20%	3.75%	3.63%	0.52%	40.18%	0.85%	2.88%	0.96%	0.18%	2.42%	100.00%		

PROCESO ELECTORAL

DEL ESTADO DE DURANGO 2020 - 2021

ELECCIÓN DE DIPUTADOS

POR EL PRINCIPIO DE MAYORÍA RELATIVA

DTTO 09. CABECERA MAPIMÍ

Lista Nominal en 2021	Votación
77,636 Electores	35,480 Ciudadana(o)s

0% 25% 50% 75% 100%

40.44% 14,347	COALICIÓN PAN-PRI-PRD "VA POR DURANGO"	PROPIETARIO: ANAÍ REGIS MARTÍNEZ SUPLENTE: ESMIRNA GUTIÉRREZ SOTO
44.38% 15,745	COALICIÓN MORENA-PT "JUNTOS HAREMOS HISTORIA"	PROPIETARIO: MARIO ALFONSO DELGADO MENDOZA SUPLENTE: CANDELARIO DELGADO MENDOZA
3.75% 1,330	PARTIDO VERDE ECOLOGISTA DE MÉXICO	PROPIETARIO: J. GUADALUPE SORIA JÁQUEZ SUPLENTE: MARICELA MORENO MONTELONGO
3.63% 1,289	MOVIMIENTO CIUDADANO	PROPIETARIO: MARÍA LUISA GONZÁLEZ ACHEM SUPLENTE: MARÍA LETICIA MACÍAS SÁNCHEZ
0.52% 183	PARTIDO DURANGUENSE	PROPIETARIO: ALAN CÉSAR MARTÍNEZ RODRÍGUEZ SUPLENTE: MA. GUADALUPE DELGADO SANDOVAL
0.85% 300	PARTIDO ENCUENTRO SOLIDARIO	PROPIETARIO: ERIKA ILEANA CHAVARRÍA IBARRA SUPLENTE: NALLELI ROSALES CRUZ
2.88% 1.021	REDES SOCIALES PROGRESISTAS	PROPIETARIO: ALAN HERMOSET CORTÉS FAVILA SUPLENTE: JONATHAN HERNÁNDEZ GONZÁLEZ
0.96% 342	FUERZA POR MÉXICO	PROPIETARIO: DAVID RICARDO SAMANIEGO RODELA SUPLENTE: IVÁN FRANCISCO SOLÍS MARTÍNEZ
0.18% 63	CANDIDATURA NO REGISTRADAS	REGISTRADOS EN EL CONSEJO MUNICIPAL CABECERA DE DTTO
2.42% 860	VOTOS NULOS	REGISTRADOS EN EL CONSEJO MUNICIPAL CABECERA DE DTTO

0% 25% 50% 75% 100%

1° LUGAR — PARTIDO DEL TRABAJO

CANDIDATURA GANADORA ANTE EL H. CONGRESO DEL ESTADO DE DURANGO POR EL PRINCIPIO DE MAYORÍA RELATIVA

LOCALIZACIÓN EN LA ENTIDAD

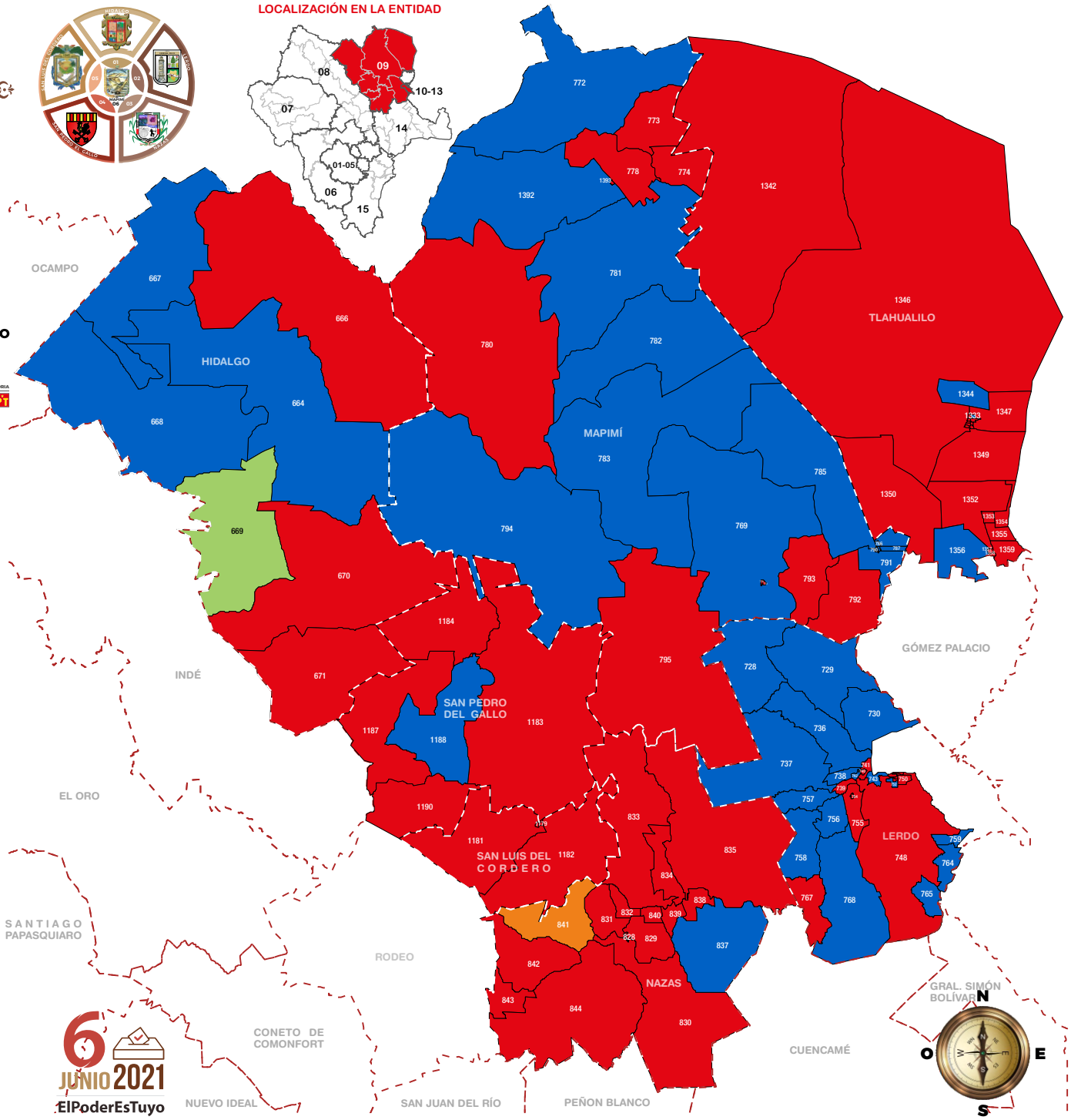

6 JUNIO 2021 ElPoderEsTuyo

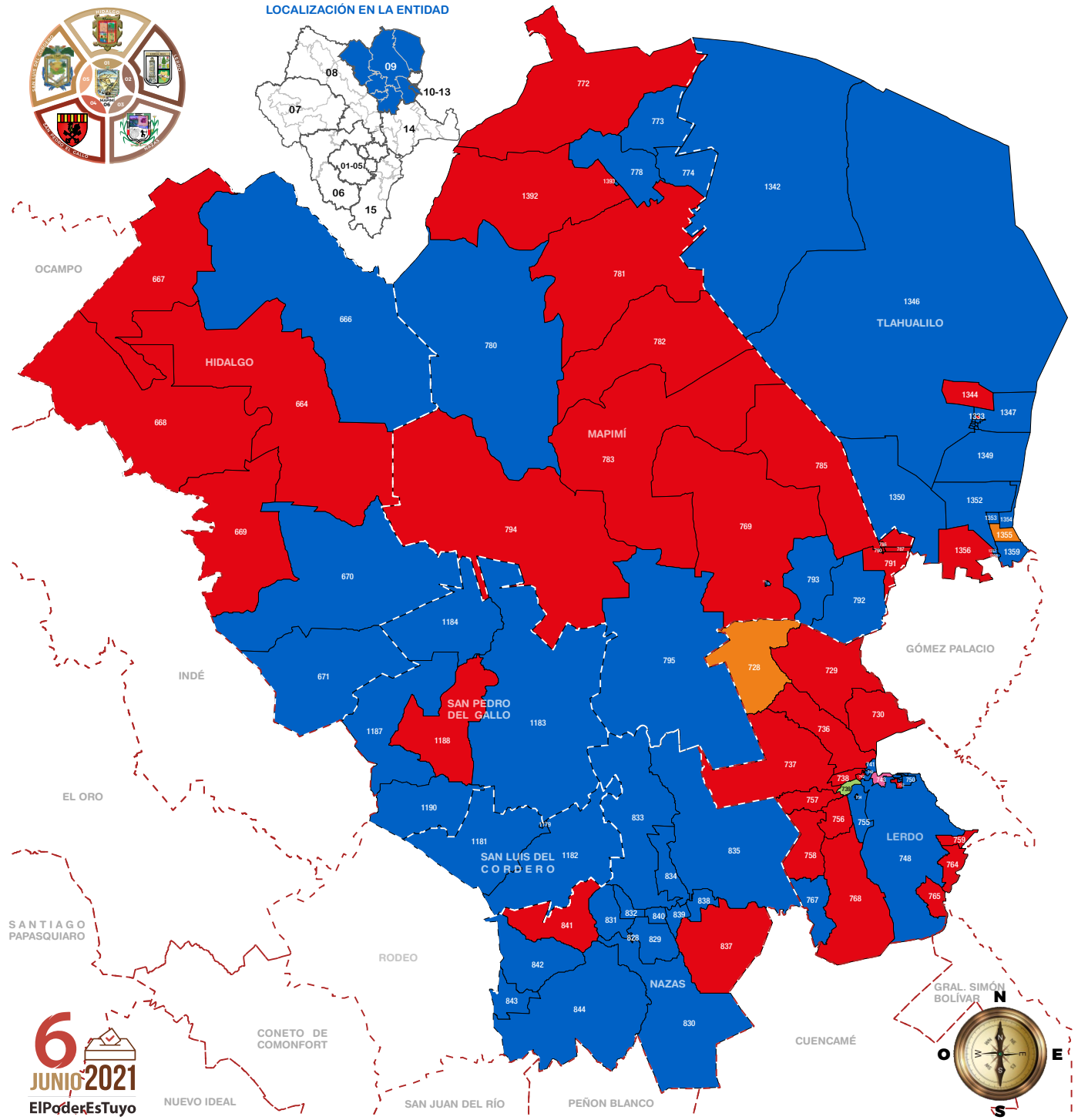

PROCESO ELECTORAL

DEL ESTADO DE DURANGO 2020 - 2021

ELECCIÓN DE DIPUTADOS

POR EL PRINCIPIO DE MAYORÍA RELATIVA

DTTO 09. CABECERA MAPIMÍ

Participación Ciudadana	Abstención
35,480 Electores, 45.70%	42,156 Ciudadana(o)s, 54.30%

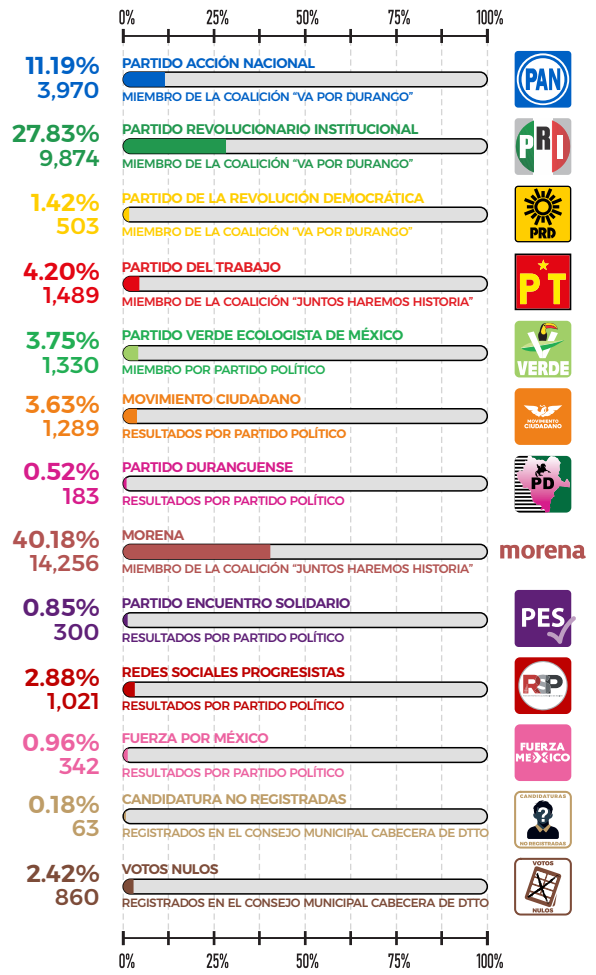

2° LUGAR — **PARTIDO ACCIÓN NACIONAL**

2° LUGAR DE LA ELECCIÓN DE DIPUTADOS AL H. CONGRESO DEL ESTADO DE DURANGO POR EL PRINCIPIO DE MAYORÍA RELATIVA

PROCESO ELECTORAL

DEL ESTADO DE DURANGO 2020 - 2021

ELECCIÓN DE DIPUTADOS

POR EL PRINCIPIO DE MAYORÍA RELATIVA

DTTO 09. CABECERA MAPIMÍ

Lista Nominal en 2021
77,636 Electores

Votación
35,480 Ciudadana(o)s

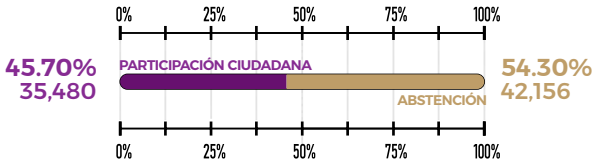

PARTICIPACIÓN CIUDADANA

DISTRIBUIDO POR GRUPOS DE VOTACIÓN, PORCENTAJES Y RANGOS ESTADÍSTICOS

No	RANGO	fi	Fi	hi	Hi
01	[00.00% a 09.00%>	00	000	0.0000	0.0000
02	[09.00% a 18.00%>	00	000	0.0000	0.0000
03	[18.00% a 27.00%>	01	001	0.0093	0.0093
04	[27.00% a 36.00%>	07	008	0.0654	0.0748
05	[36.00% a 45.00%>	41	049	0.3832	0.4579
06	[45.00% a 54.00%>	38	087	0.3551	0.8131
07	[54.00% a 63.00%>	14	101	0.1308	0.9439
08	[63.00% a 72.00%>	06	107	0.0561	1.0000
09	[72.00% a 81.00%>	00	000	0.0000	0.0000
10	[81.00% a 90.00%>	00	000	0.0000	0.0000
11	[90.00% a 100.0%>	00	000	0.0000	0.0000

TOTAL DE SECCIONES
POR RANGO DE VOTACIÓN

MEDIA 46.6823 MEDIANA 45.6375 MODA 38

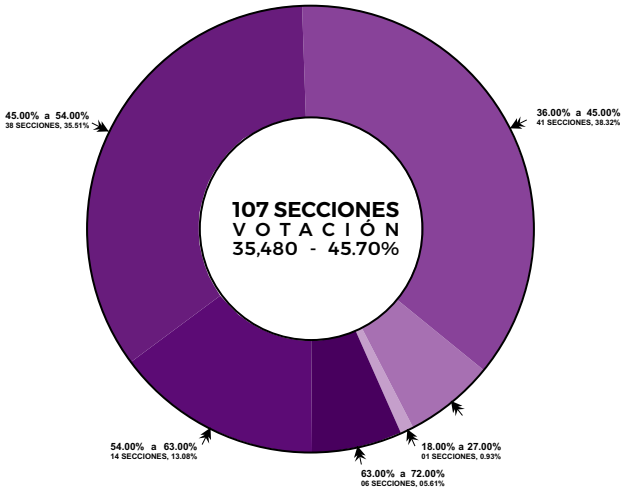

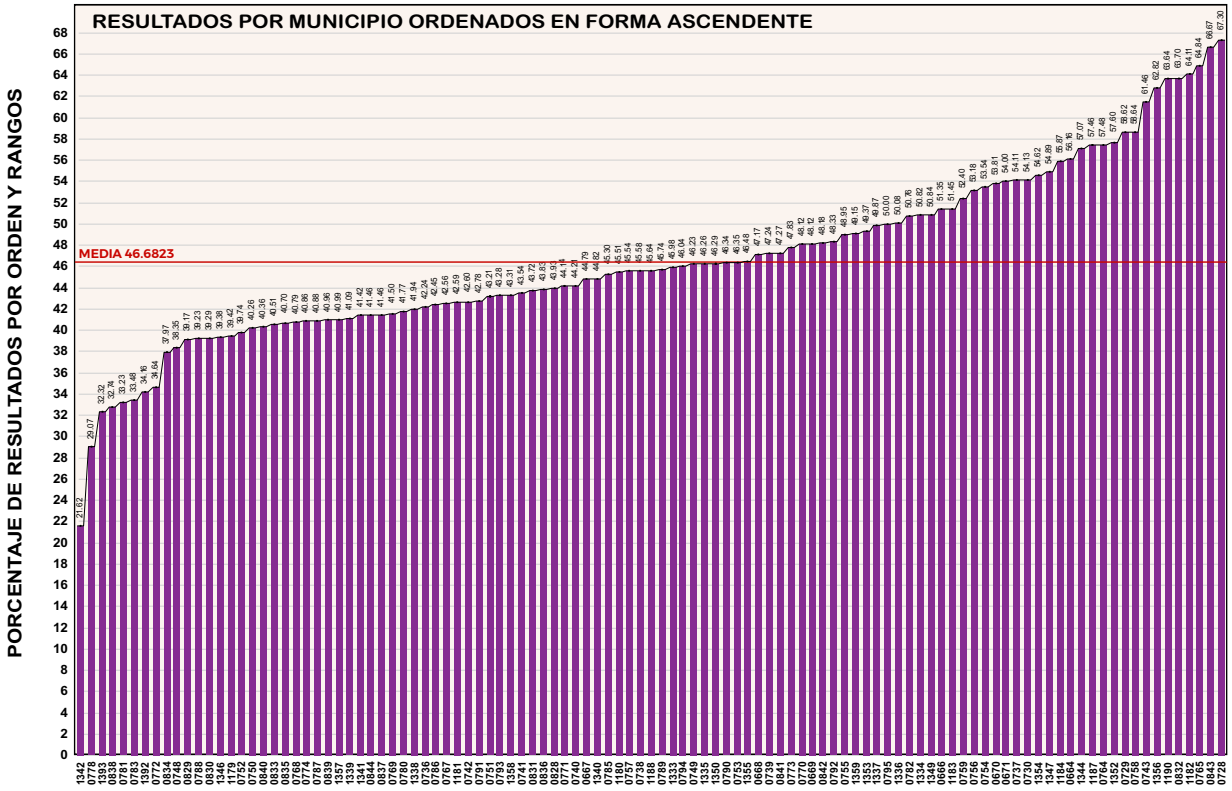

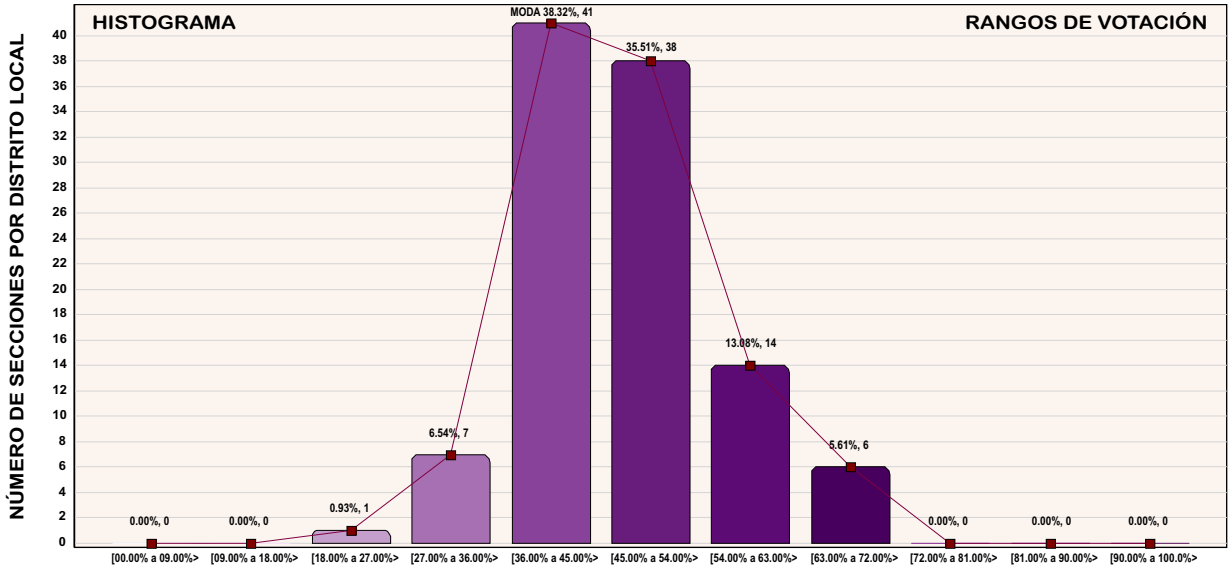

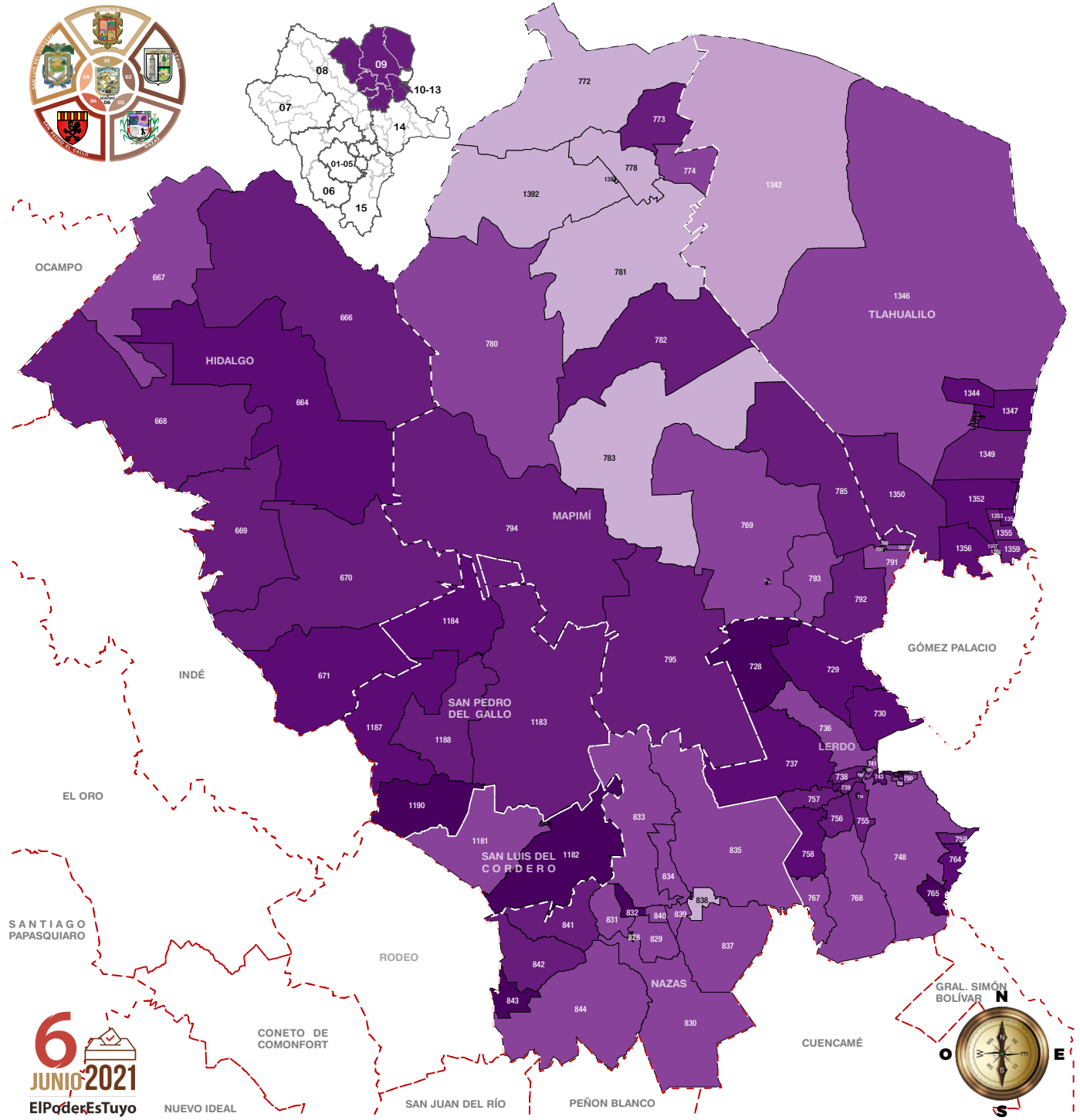

PROCESO ELECTORAL
DEL ESTADO DE DURANGO 2020 - 2021

ELECCIÓN DE DIPUTADOS
POR EL PRINCIPIO DE MAYORÍA RELATIVA

DTTO 09. CABECERA MAPIMÍ

Participación Ciudadana
35,480 Electores, 45.70%

Abstención 42,156
Ciudadana(o)s, 54.30%

SECC.	P. CIUD.	SECC.	P. CIUD.	SECC.	P. CIUD.	SECC.	P. CIUD.	SECC.	P. CIUD.
1342	21.62%	0787	40.88%	0828	43.93%	0773	47.83%	0730	54.13%
0778	29.07%	0839	40.96%	0771	44.14%	0770	48.12%	1354	54.62%
1393	32.32%	1357	40.99%	0740	44.21%	0669	48.12%	1347	54.89%
0838	32.74%	1339	41.09%	0667	44.79%	0842	48.18%	1184	55.87%
0781	33.23%	1341	41.42%	1340	44.82%	0792	48.33%	0664	56.16%
0783	33.48%	0844	41.46%	0785	45.30%	0755	48.95%	1344	57.07%
1392	34.16%	0837	41.46%	1180	45.51%	1359	49.15%	1187	57.46%
0772	34.64%	0769	41.50%	0757	45.54%	1353	49.37%	0764	57.48%
0834	37.97%	0780	41.77%	0738	45.58%	1337	49.87%	1352	57.60%
0748	38.35%	1338	41.94%	1188	45.64%	0795	50.00%	0729	58.62%
0829	39.17%	0736	42.24%	0789	45.74%	1336	50.08%	0758	58.64%
0788	39.23%	0786	42.45%	1333	45.98%	0782	50.76%	0743	61.46%
0830	39.29%	0767	42.56%	0794	46.04%	1334	50.82%	1356	62.82%
1346	39.38%	1181	42.59%	0749	46.23%	1349	50.84%	1190	63.64%
1179	39.42%	0742	42.60%	1335	46.26%	0666	51.35%	0832	63.70%
0752	39.74%	0791	42.78%	1350	46.29%	1183	51.45%	1182	64.11%
0750	40.26%	0751	43.21%	0790	46.34%	0759	52.40%	0765	64.84%
0840	40.36%	0793	43.28%	0753	46.35%	0756	53.18%	0843	66.67%
0833	40.51%	1358	43.31%	1355	46.48%	0754	53.54%	0728	67.30%
0835	40.70%	0741	43.54%	0668	47.17%	0670	53.81%		
0768	40.79%	0831	43.72%	0739	47.24%	0671	54.00%		
0774	40.86%	0836	43.83%	0841	47.27%	0737	54.11%		

LISTA NOMINAL DE ELECTORES
DIVIDIDO POR GRUPOS DE EDAD MUJERES 49.99% HOMBRES 50.01%

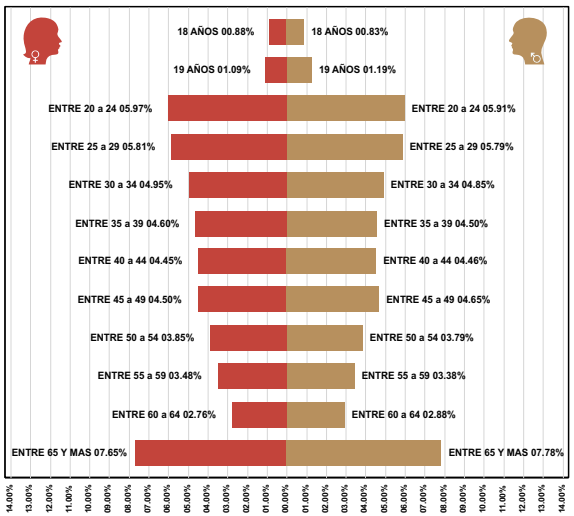

PROCESO ELECTORAL

DEL ESTADO DE DURANGO 2020 - 2021

ELECCIÓN DEL PODER LEGISLATIVO

H. CONGRESO DEL ESTADO LXIX LEGISLATURA

2020 : : : 2021

DISTRITO 10
Gómez Palacio

El Distrito 10 se encuentra ubicado en la parte noreste del Estado de Durango; colinda al norte con el municipio de Tlahualilo (09 Distrito), al sur con el Distrito 12 que pertenece al mismo municipio de Gómez Palacio, al oriente con el Estado de Coahuila y al poniente con el municipio de Mapimí y Lerdo perteneciente al Distrito 09.

Características geográficas y demográficas.

La cabecera distrital se asienta en la localidad de Gómez Palacio, del municipio del mismo nombre. Lo integran parte del municipio de Gómez Palacio; el cual agrupa un total de 492 localidades.

El Distrito 10, está conformado por una parte del municipio de Gómez Palacio que está integrado por 73 secciones, las cuales son la 0446, 0450, 0451, 0556 a la 0605 y finalmente de la 1416 a la 1438, de las cuales 30 son de tipo urbano y 43 de tipo no urbano.

Ubicación.

El inmueble que ocupó el Consejo Municipal de Gómez Palacio, Durango, en el Proceso Electoral 2020-2021, se ubicó en la Avenida Javier Mina #628 Sur. Entre Francisco Zarco y Mártires. Col. Centro. Ciudad Gómez Palacio, Gómez Palacio, Durango. C.P. 35000 compartiendo sede con los distritos electorales locales 11 y 12.

N
O
E
S

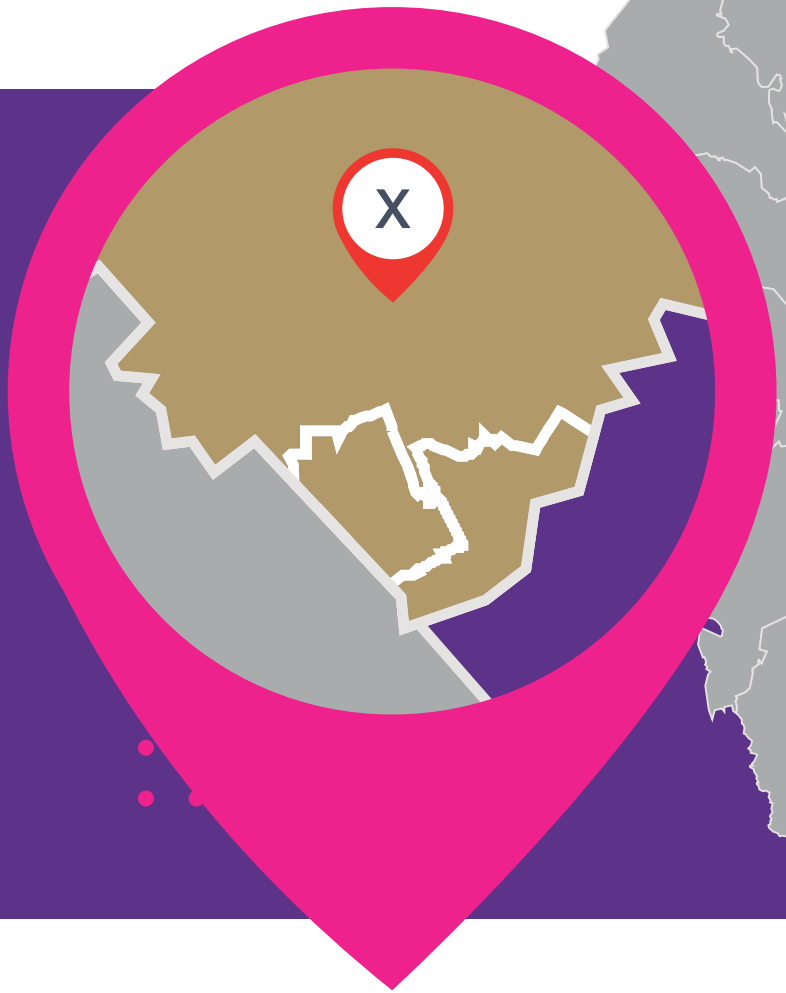
X

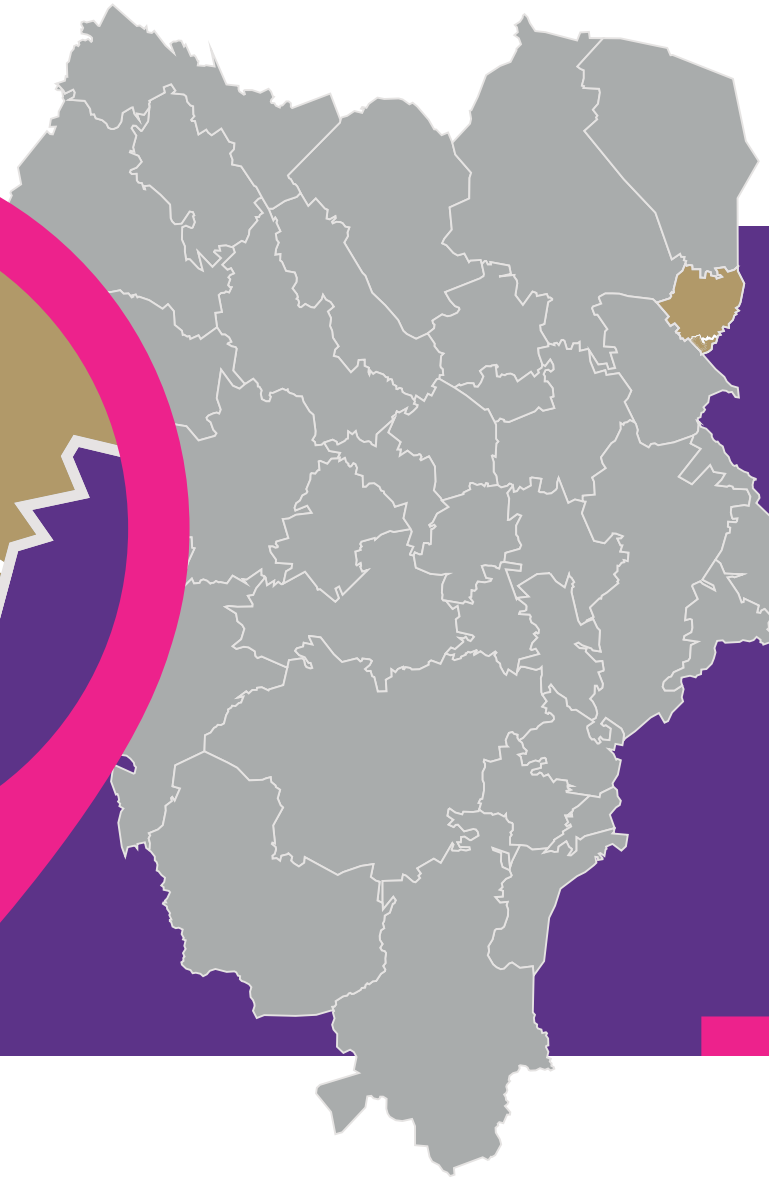

1905
CUNA DE LA REVOLUCIÓN

Vista frontal del inmueble que ocupó el Consejo Municipal cabecera de Distrito 10 de Gómez Palacio, Durango.

Fuente: Dirección de Organización Electoral del Instituto Electoral y de Participación Ciudadana del Estado de Durango.

A continuación, se presenta la información respecto a las casillas aprobadas e instaladas durante los procesos electorales locales realizados entre 2016 a 2021.

Casillas aprobadas e instaladas entre 2016 a 2021 para el Distrito Local 10 de Durango en la elección de Diputados.

Año	Total de Secciones	Tipo de Casilla*					Tipo de domicilio**				
		Total	B.	C.	S.	E.	Total	E.	O.P.	L.P.	P.
2016	73	138	73	58	1	6	138	115	2	0	21
2018	73	141	73	61	1	6	141	120	0	6	15
2021	73	149	73	69	0	7	149	124	0	17	8

*B: Básica, C: Contigua, S: Especial, E: Extraordinaria. **E. Escuela, O.P. Oficina Pública, L.P. Lugar Público, P Particular.
Fuente: Directorio de ubicación de casillas.

Gráfica 01. Secciones Electorales Distrito 10 separadas por Urbanas y no Urbanas.

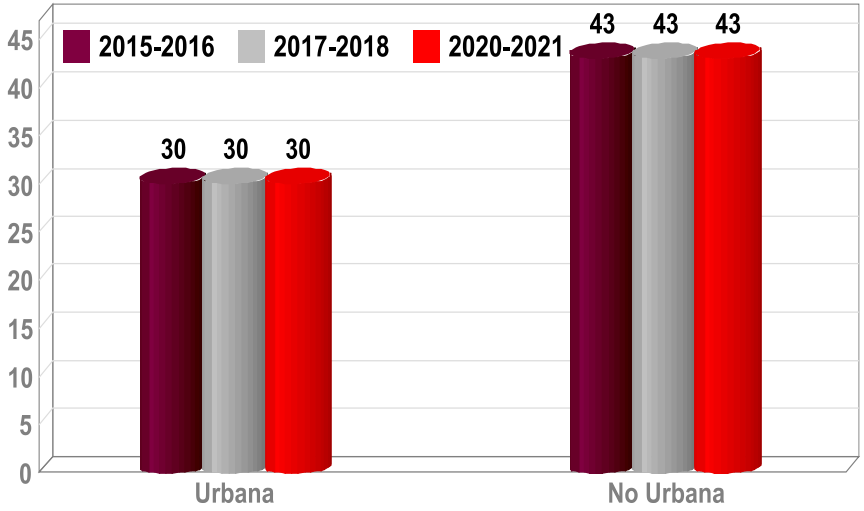

Fuente; Estadísticas Electorales 2015 al 2021

Gráfica 02. Lista Nominal Distrito Electoral 10 separado por género.

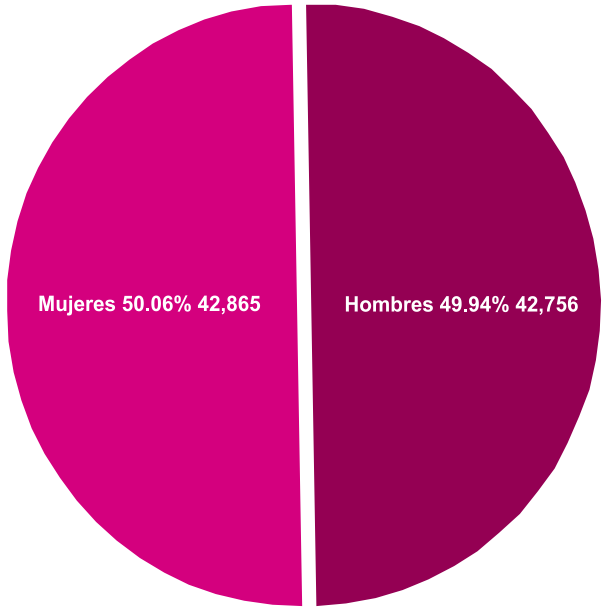

Gráfica 03. Principales tipos de vías de comunicación en territorio que comprende el Distrito 10.

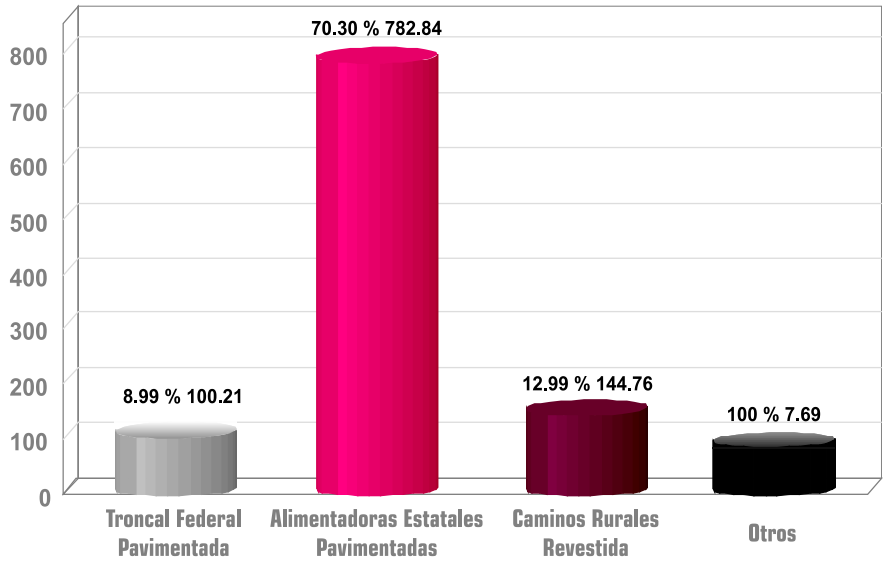

Fuente: INEGI. Información topográfica Digital Escala 1:250000 Serie III. SCT Durango, Mapa de comunicaciones y transportes 2011 Inédito.

Gráfica 04. Principales tipos de climas presentes en el territorio que comprende el Distrito 10.

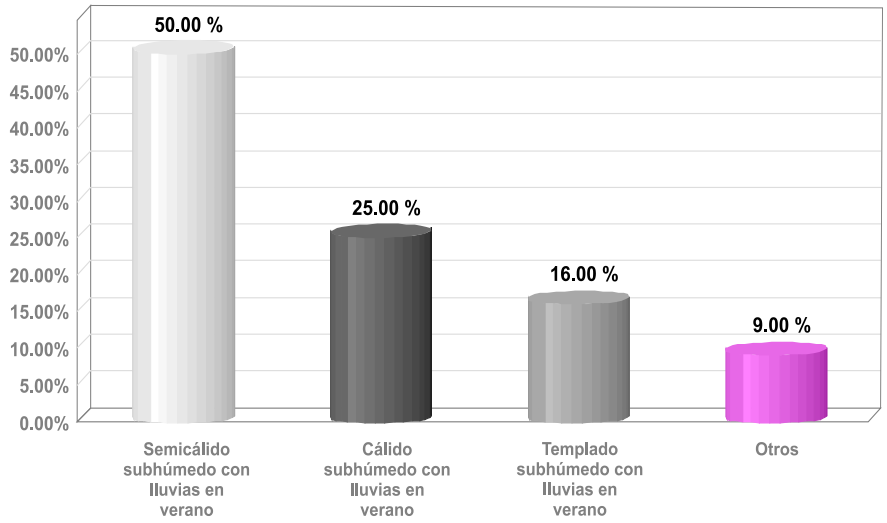

Fuente: INEGI, Continuo Nacional del conjunto de Datos Geográficos de la Carta de Climas Escala 1 000000 Serie I. Temperatura: INEGI, Fuente: Comisión Nacional del Agua, Registro de Temperaturas Inédito.

Gráfica 05. Principales tipos de terreno en el territorio que comprende el Distrito 10.

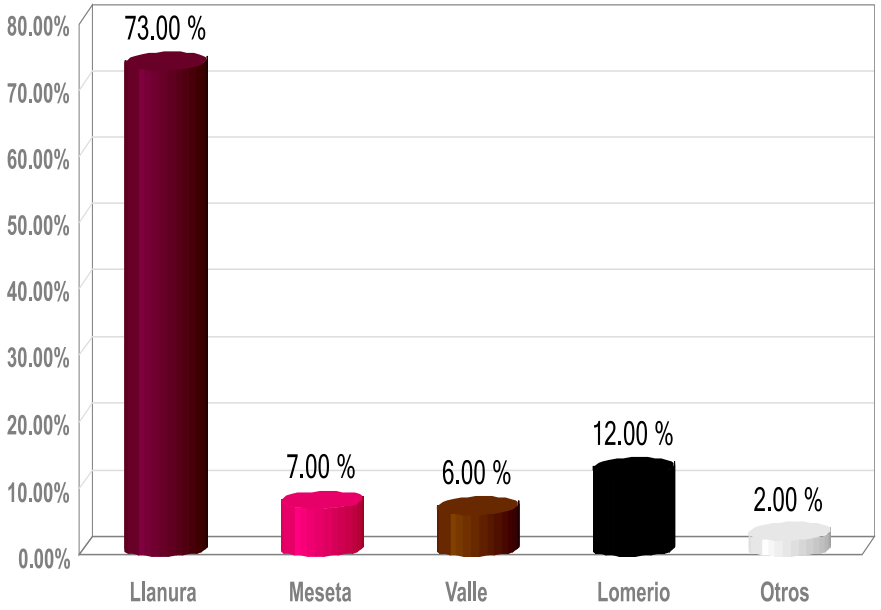

Fuente: INEGI, Continuo Nacional del Conjunto de Datos Geográficos Serie I.

Gráfico 06. Instalación de casillas entre el 2015 al 2021 en el Distrito 10 de Durango en la elección de Diputados.

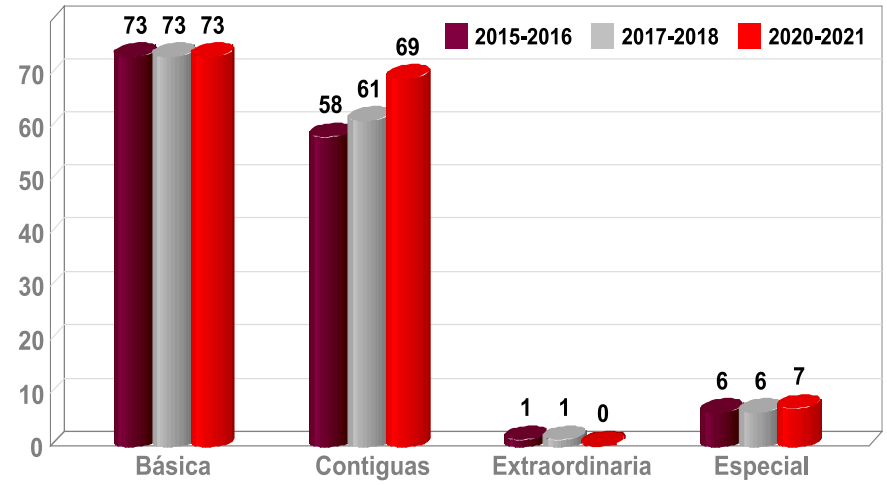

Fuente: Estadísticas Electorales de 2015 a 2021

Gráfico 07. Instalación de casillas del 2015 al 2021 en el Distrito 10 de Durango en la elección de Diputados por tipo de domicilio.

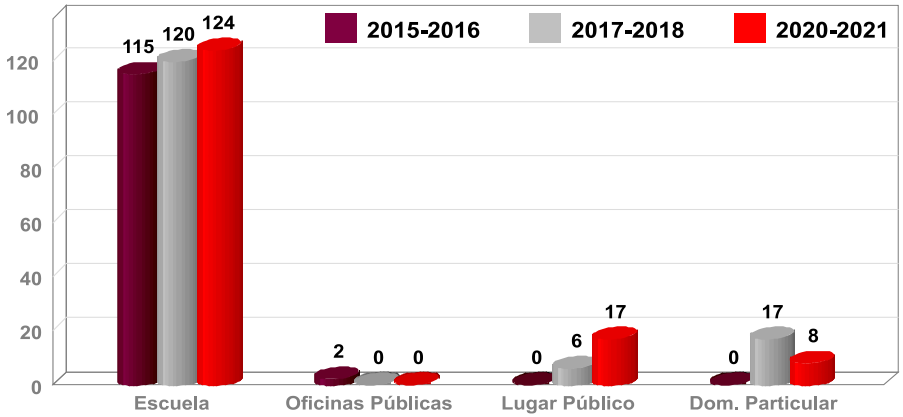

Fuente: Estadísticas Electorales de 2015 a 2021

Resultados de la votación 2015 al 2021 de la elección de Diputados en el Distrito 10.

A continuación, se presentan las candidaturas electas históricas de la votación ejercida por la ciudadanía en el Distrito 10 del Estado de Durango, por el cargo de Diputación de Mayoría Relativa

Proceso Electoral	Partido Político	Diputada/Diputado Electo
2015-2016	PT	Alma Marina Vitela Rodríguez
2017-2018	PT	Ramón Román Vázquez
2020-2021	MORENA	Alejandra Del Valle Ramírez

Participación ciudadana.

A continuación, se presentan gráficas con base en la elección de Diputación Local en este Distrito 10 en el Estado de Durango, en la que semuestra la participación ciudadana alcanzada en este Distrito Electoral Local entre el 2015 a 2021.

Proceso Electoral	Padrón Electoral.	Lista Nominal	Participación	Abstención
2015-2016	76,873	76,490	35,330	41,160
2017-2018	81,757	81,586	43,402	38,934
2020-2021	85,751	85,621	32,120	54,242

Gráfico 08. Lista Nominal y Padrón Electoral en los Procesos Electorales 2015, 2018 y 2021.

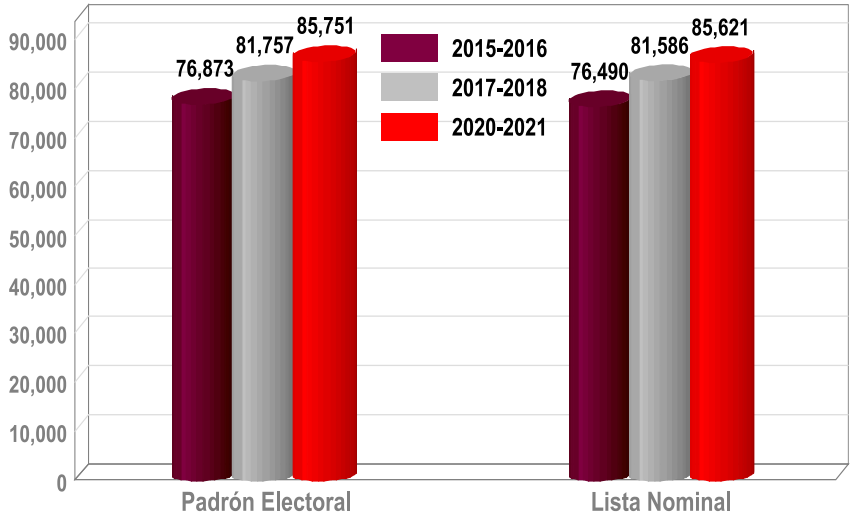

Fuente: Estadísticas Electorales Locales 2015 al 2021

Gráfico 09. Plano estatal con división distrital del Estado de Durango.

Fuente: Dirección Ejecutiva del Registro Federal de Electores del INE y Departamento de Cartografía del IEPC de Durango

Gráfico 10. Participación ciudadana en el Proceso Electoral 2015-2016.

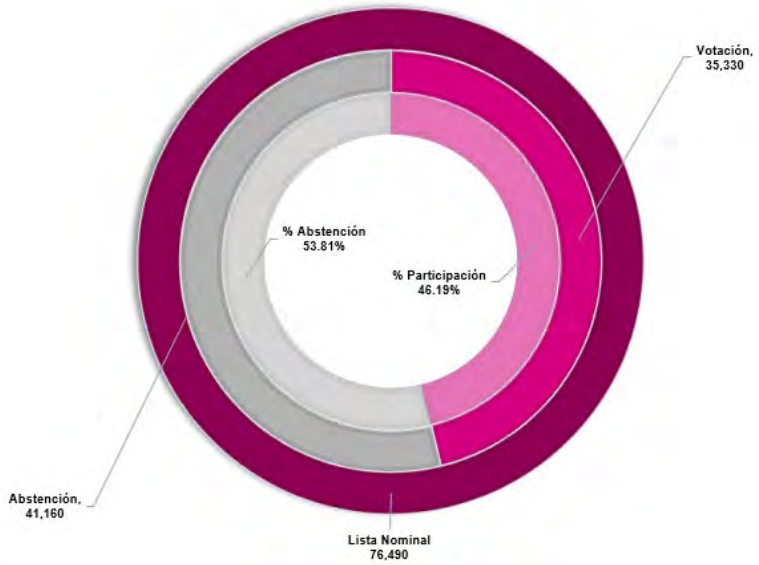

Fuente: Estadísticas Electorales Locales 2015-2016

Gráfico 11. Participación ciudadana en el Proceso Electoral 2017-2018.

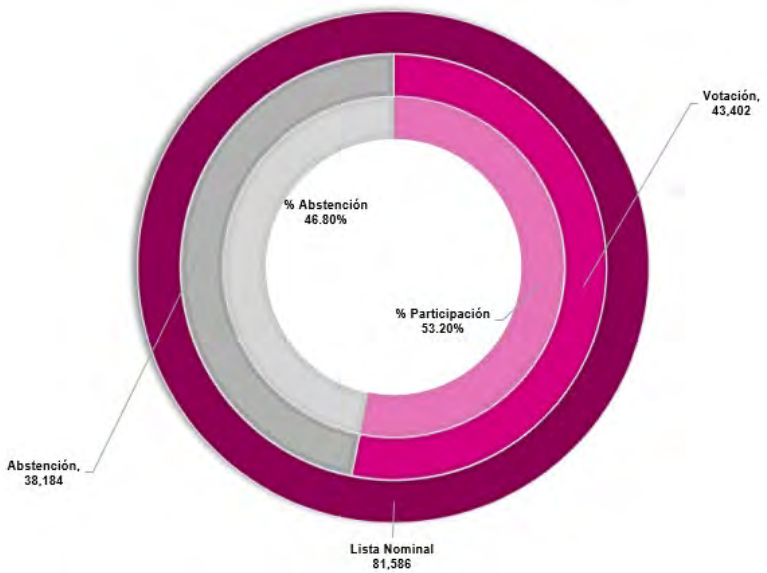

Fuente: Estadísticas Electorales Locales 2017-2018

Gráfico 12. Participación ciudadana en el Proceso Electoral 2020-2021.

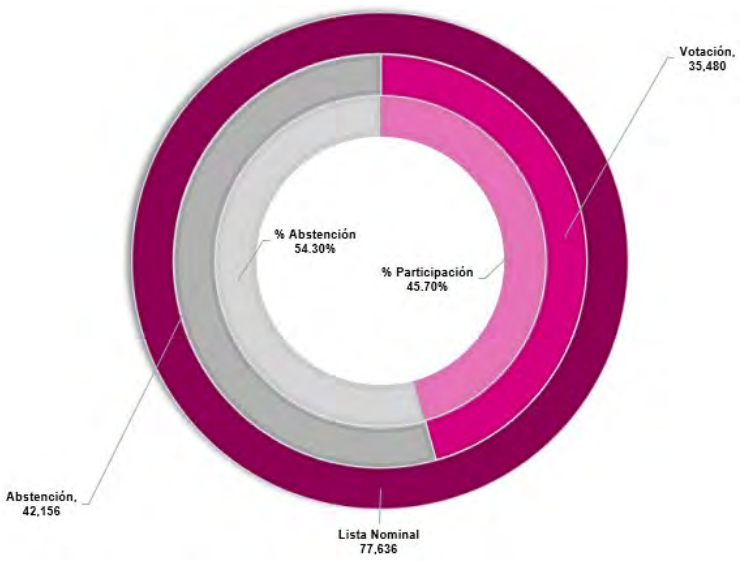

Fuente: Estadísticas Electorales Locales 2020-2021

IEPC DURANGO
INSTITUTO NACIONAL ELECTORAL
REGISTRO FEDERAL DE ELECTORES

SIMBOLOGÍA

LÍMITES

ESTATAL
DISTRITO ELECTORAL FEDERAL
MUNICIPIO O AYUNTAMIENTO
SECCIÓN

MANCHA URBANA
MANZANAS
LOCALIDAD
PAVIMENTADA
HIDROLINEAS
HIDROPOLIGONOS
TERRACERIA

SECCIONES URBANAS	30
SECCIONES NO URBANAS	43
TOTAL DE SECCIONES	73

SECCIONES

0446, 0450, 0451, 0556, 0557, 0558, 0559, 0560, 0561, 0562, 0563, 0564, 0565, 0566, 0567, 0568, 0569, 0570, 0571, 0572, 0573, 0574, 0575, 0576, 0577, 0578, 0579, 0580, 0581, 0582, 0583, 0584, 0585, 0586, 0587, 0588, 0589, 0590, 0591, 0592, 0593, 0594, 0595, 0596, 0597, 0598, 0600, 0601, 0602, 0603, 0604, 0605, 1416, 1417, 1418, 1419, 1420, 1421, 1422, 1423, 1424, 1425, 1426, 1427, 1428, 1429, 1430, 1431, 1432, 1433, 1434, 1435 y 1438.

CABECERAS

CAPITAL DEL ESTADO
IEPC DURANGO Y JUNTA LOCAL EJECUTIVA
MUNICIPIO O AYUNTAMIENTO

UBICACIÓN DE LA ENTIDAD EN EL PAÍS

UBICACIÓN DEL DISTRITO EN LA ENTIDAD

CLAVES GEOELECTORALES

DISTRITO ELECTORAL FEDERAL	00
MUNICIPIO O AYUNTAMIENTO	000
SECCIÓN	0000

PLANO DISTRITAL SECCIONAL

ULTIMA ACTUALIZACIÓN
FEBRERO 2021

IDENTIFICACIÓN ELECTORAL

ENTIDAD:	DURANGO 10
DISTRITO ELECTORAL FEDERAL:	02
TOTAL DE MUNICIPIOS:	01

MUNICIPIOS
GÓMEZ PALACIO- CABECERA DISTRITAL

DISTRITO 10

DISTRITO ELECTORAL LOCAL
CABECERA GÓMEZ PALACIO

6 JUNIO 2021
ElPoderEsTuyo

DISTRITO 10

DISTRITO ELECTORAL LOCAL
CABECERA GÓMEZ PALACIO

RALMO
PENSENADA
EL TRIUNFO
EL VERGEL
EL TRIUNFILLO
P.P. EL VERGEL
BERMEJILLO GÓMEZ PALACIO
BICENTENARIO
EL FRESNO
LERDA DE TEJADA
GRANJA EL VERGEL
CASA BLANCA
FRANCISCO VILLA
CDA STA MONICA (CDAS MIRAVALLE)
CDA STA LORENA (CDAS MIRAVALLE)
CERRADA DE SANTA AMITA
CERRADA SAN CARLOS (CDAS MIRAVALLE)
CERRADA SAN MARCOS
CERRADA SAN MATEO
CERRADA SAN JUAN
CERRADA SAN ALBERTO
CERRADA SAN VICENTE
CERRADA SAN GABRIEL
CERRADA SAN MIGUEL
CERRADA SAN ANTONIO
CERRADA SAN FRANCISCO
CERRADA SAN PEDRO
CERRADA SAN PABLO
CERRADA SAN LUCAS
CERRADA SAN JOSE
CERRADA SAN JUDAS
CERRADA SAN FELIPE
CERRADA SANTIAGO
CERRADA SANTA ANA
CERRADA SANTA MARIA
CERRADA SANTA TERESA (CDAS MIRAVALLE)
CERRADA SANTA ROSA
CERRADA SANTA CECILIA
CERRADA SANTA CLARA
CERRADA SANTA LUCIA
CERRADA SANTA MARTHA
CERRADA SANTA MONICA
CERRADA SANTA LORENA
CERRADA SANTA ANITA
CERRADA SANTA ISABEL
CERRADA SANTA ELENA
CERRADA SANTA ROSALIA
CERRADA SANTA CRUZ
CERRADA SANTA FE
CERRADA SANTA CATARINA
CERRADA SANTA ANGELA
CERRADA SANTA ANDREA
CERRADA SANTA ANGELICA
CERRADA SANTA ANGELINA
CERRADA SANTA ANGELITA
CERRADA SANTA ANGELITO
CERRADA SANTA ANGELO
CERRADA SANTA ANGELOS
CERRADA SANTA ANGELOSA
CERRADA SANTA ANGELOSO
CERRADA SANTA ANGELOSOS
CERRADA SANTA ANGELOSOSA
CERRADA SANTA ANGELOSOSO
CERRADA SANTA ANGELOSOSOS
CERRADA SANTA ANGELOSOSOSA
CERRADA SANTA ANGELOSOSOSO
CERRADA SANTA ANGELOSOSOSOS
CERRADA SANTA ANGELOSOSOSOSA
CERRADA SANTA ANGELOSOSOSOSO
CERRADA SANTA ANGELOSOSOSOSOS
CERRADA SANTA ANGELOSOSOSOSOSA
CERRADA SANTA ANGELOSOSOSOSOSO
CERRADA SANTA ANGELOSOSOSOSOSOS
CERRADA SANTA ANGELOSOSOSOSOSOSA
CERRADA SANTA ANGELOSOSOSOSOSOSO
CERRADA SANTA ANGELOSOSOSOSOSOSOS
CERRADA SANTA ANGELOSOSOSOSOSOSOSA
CERRADA SANTA ANGELOSOSOSOSOSOSOSO
CERRADA SANTA ANGELOSOSOSOSOSOSOSOS
CERRADA SANTA ANGELOSOSOSOSOSOSOSOSA
CERRADA SANTA ANGELOSOSOSOSOSOSOSOSO
CERRADA SANTA ANGELOSOSOSOSOSOSOSOSOS
CERRADA SANTA ANGELOSOSOSOSOSOSOSOSOSA
CERRADA SANTA ANGELOSOSOSOSOSOSOSOSOSO
CERRADA SANTA ANGELOSOSOSOSOSOSOSOSOSOS
CERRADA SANTA ANGELOSOSOSOSOSOSOSOSOSOSA
CERRADA SANTA ANGELOSOSOSOSOSOSOSOSOSOSO
CERRADA SANTA ANGELOSOSOSOSOSOSOSOSOSOSOS
CERRADA SANTA ANGELOSOSOSOSOSOSOSOSOSOSOSA
CERRADA SANTA ANGELOSOSOSOSOSOSOSOSOSOSOSO
CERRADA SANTA ANGELOSOSOSOSOSOSOSOSOSOSOSOS
CERRADA SANTA ANGELOSOSOSOSOSOSOSOSOSOSOSOSA
CERRADA SANTA ANGELOSOSOSOSOSOSOSOSOSOSOSOSO
CERRADA SANTA ANGELOSOSOSOSOSOSOSOSOSOSOSOSOS
CERRADA SANTA ANGELOSOSOSOSOSOSOSOSOSOSOSOSOSA
CERRADA SANTA ANGELOSOSOSOSOSOSOSOSOSOSOSOSOSO
CERRADA SANTA ANGELOSOSOSOSOSOSOSOSOSOSOSOSOSOS
CERRADA SANTA ANGELOSOSOSOSOSOSOSOSOSOSOSOSOSOSA
CERRADA SANTA ANGELOSOSOSOSOSOSOSOSOSOSOSOSOSOSO
CERRADA SANTA ANGELOSOSOSOSOSOSOSOSOSOSOSOSOSOSOS
CERRADA SANTA ANGELOSOSOSOSOSOSOSOSOSOSOSOSOSOSOSA
CERRADA SANTA ANGELOSOSOSOSOSOSOSOSOSOSOSOSOSOSOSO
CERRADA SANTA ANGELOSOSOSOSOSOSOSOSOSOSOSOSOSOSOSOS
CERRADA SANTA ANGELOSOSOSOSOSOSOSOSOSOSOSOSOSOSOSOSA
CERRADA SANTA ANGELOSOSOSOSOSOSOSOSOSOSOSOSOSOSOSOSO
CERRADA SANTA ANGELOSOSOSOSOSOSOSOSOSOSOSOSOSOSOSOSOS
CERRADA SANTA ANGELOSOSOSOSOSOSOSOSOSOSOSOSOSOSOSOSOSA
CERRADA SANTA ANGELOSOSOSOSOSOSOSOSOSOSOSOSOSOSOSOSOSO
CERRADA SANTA ANGELOSOSOSOSOSOSOSOSOSOSOSOSOSOSOSOSOSOS
CERRADA SANTA ANGELOSOSOSOSOSOSOSOSOSOSOSOSOSOSOSOSOSOSA
CERRADA SANTA ANGELOSOSOSOSOSOSOSOSOSOSOSOSOSOSOSOSOSOSO
CERRADA SANTA ANGELOSOSOSOSOSOSOSOSOSOSOSOSOSOSOSOSOSOSOS
CERRADA SANTA ANGELOSOSOSOSOSOSOSOSOSOSOSOSOSOSOSOSOSOSOSA
CERRADA SANTA ANGELOSOSOSOSOSOSOSOSOSOSOSOSOSOSOSOSOSOSOSO
CERRADA SANTA ANGELOSOSOSOSOSOSOSOSOSOSOSOSOSOSOSOSOSOSOSOS
CERRADA SANTA ANGELOSOSOSOSOSOSOSOSOSOSOSOSOSOSOSOSOSOSOSOSA
CERRADA SANTA ANGELOSOSOSOSOSOSOSOSOSOSOSOSOSOSOSOSOSOSOSOSO
CERRADA SANTA ANGELOSOSOSOSOSOSOSOSOSOSOSOSOSOSOSOSOSOSOSOSOS
CERRADA SANTA ANGELOSOSOSOSOSOSOSOSOSOSOSOSOSOSOSOSOSOSOSOSOSA
CERRADA SANTA ANGELOSOSOSOSOSOSOSOSOSOSOSOSOSOSOSOSOSOSOSOSOSO
CERRADA SANTA ANGELOSOSOSOSOSOSOSOSOSOSOSOSOSOSOSOSOSOSOSOSOSOS
CERRADA SANTA ANGELOSOSOSOSOSOSOSOSOSOSOSOSOSOSOSOSOSOSOSOSOSOSA
CERRADA SANTA ANGELOSOSOSOSOSOSOSOSOSOSOSOSOSOSOSOSOSOSOSOSOSOSO
CERRADA SANTA ANGELOSOSOSOSOSOSOSOSOSOSOSOSOSOSOSOSOSOSOSOSOSOSOS
CERRADA SANTA ANGELOSOSOSOSOSOSOSOSOSOSOSOSOSOSOSOSOSOSOSOSOSOSOSA
CERRADA SANTA ANGELOSOSOSOSOSOSOSOSOSOSOSOSOSOSOSOSOSOSOSOSOSOSOSO
CERRADA SANTA ANGELOSOSOSOSOSOSOSOSOSOSOSOSOSOSOSOSOSOSOSOSOSOSOSOS
CERRADA SANTA ANGELOSOSOSOSOSOSOSOSOSOSOSOSOSOSOSOSOSOSOSOSOSOSOSOSA
CERRADA SANTA ANGELOSOSOSOSOSOSOSOSOSOSOSOSOSOSOSOSOSOSOSOSOSOSOSOSO
CERRADA SANTA ANGELOSOSOSOSOSOSOSOSOSOSOSOSOSOSOSOSOSOSOSOSOSOSOSOSOS
CERRADA SANTA ANGELOSOSOSOSOSOSOSOSOSOSOSOSOSOSOSOSOSOSOSOSOSOSOSOSOSA
CERRADA SANTA ANGELOSOSOSOSOSOSOSOSOSOSOSOSOSOSOSOSOSOSOSOSOSOSOSOSOSO
CERRADA SANTA ANGELOSOSOSOSOSOSOSOSOSOSOSOSOSOSOSOSOSOSOSOSOSOSOSOSOSOS
CERRADA SANTA ANGELOSOSOSOSOSOSOSOSOSOSOSOSOSOSOSOSOSOSOSOSOSOSOSOSOSOSA
CERRADA SANTA ANGELOSOSOSOSOSOSOSOSOSOSOSOSOSOSOSOSOSOSOSOSOSOSOSOSOSOSO
CERRADA SANTA ANGELOSOSOSOSOSOSOSOSOSOSOSOSOSOSOSOSOSOSOSOSOSOSOSOSOSOSOS
CERRADA SANTA ANGELOSOSOSOSOSOSOSOSOSOSOSOSOSOSOSOSOSOSOSOSOSOSOSOSOSOSOSA
CERRADA SANTA ANGELOSOSOSOSOSOSOSOSOSOSOSOSOSOSOSOSOSOSOSOSOSOSOSOSOSOSOSO
CERRADA SANTA ANGELOSOSOSOSOSOSOSOSOSOSOSOSOSOSOSOSOSOSOSOSOSOSOSOSOSOSOSOS
CERRADA SANTA ANGELOSOSOSOSOSOSOSOSOSOSOSOSOSOSOSOSOSOSOSOSOSOSOSOSOSOSOSOSA
CERRADA SANTA ANGELOSOSOSOSOSOSOSOSOSOSOSOSOSOSOSOSOSOSOSOSOSOSOSOSOSOSOSOSO
CERRADA SANTA ANGELOSOSOSOSOSOSOSOSOSOSOSOSOSOSOSOSOSOSOSOSOSOSOSOSOSOSOSOSOS
CERRADA SANTA ANGELOSOSOSOSOSOSOSOSOSOSOSOSOSOSOSOSOSOSOSOSOSOSOSOSOSOSOSOSOSA
CERRADA SANTA ANGELOSOSOSOSOSOSOSOSOSOSOSOSOSOSOSOSOSOSOSOSOSOSOSOSOSOSOSOSOSO
CERRADA SANTA ANGELOSOSOSOSOSOSOSOSOSOSOSOSOSOSOSOSOSOSOSOSOSOSOSOSOSOSOSOSOSOS
CERRADA SANTA ANGELOSOSOSOSOSOSOSOSOSOSOSOSOSOSOSOSOSOSOSOSOSOSOSOSOSOSOSOSOSOSA
CERRADA SANTA ANGELOSOSOSOSOSOSOSOSOSOSOSOSOSOSOSOSOSOSOSOSOSOSOSOSOSOSOSOSOSOSO
CERRADA SANTA ANGELOSOSOSOSOSOSOSOSOSOSOSOSOSOSOSOSOSOSOSOSOSOSOSOSOSOSOSOSOSOSOS
CERRADA SANTA ANGELOSOSOSOSOSOSOSOSOSOSOSOSOSOSOSOSOSOSOSOSOSOSOSOSOSOSOSOSOSOSOSA
CERRADA SANTA ANGELOSOSOSOSOSOSOSOSOSOSOSOSOSOSOSOSOSOSOSOSOSOSOSOSOSOSOSOSOSOSOSO
CERRADA SANTA ANGELOSOSOSOSOSOSOSOSOSOSOSOSOSOSOSOSOSOSOSOSOSOSOSOSOSOSOSOSOSOSOSOS
CERRADA SANTA ANGELOSOSOSOSOSOSOSOSOSOSOSOSOSOSOSOSOSOSOSOSOSOSOSOSOSOSOSOSOSOSOSOSA
CERRADA SANTA ANGELOSOSOSOSOSOSOSOSOSOSOSOSOSOSOSOSOSOSOSOSOSOSOSOSOSOSOSOSOSOSOSOSO
CERRADA SANTA ANGELOSOSOSOSOSOSOSOSOSOSOSOSOSOSOSOSOSOSOSOSOSOSOSOSOSOSOSOSOSOSOSOSOS
CERRADA SANTA ANGELOSOSOSOSOSOSOSOSOSOSOSOSOSOSOSOSOSOSOSOSOSOSOSOSOSOSOSOSOSOSOSOSOSA
CERRADA SANTA ANGELOSOSOSOSOSOSOSOSOSOSOSOSOSOSOSOSOSOSOSOSOSOSOSOSOSOSOSOSOSOSOSOSOSO
CERRADA SANTA ANGELOSOSOSOSOSOSOSOSOSOSOSOSOSOSOSOSOSOSOSOSOSOSOSOSOSOSOSOSOSOSOSOSOSOS
CERRADA SANTA ANGELOSOSOSOSOSOSOSOSOSOSOSOSOSOSOSOSOSOSOSOSOSOSOSOSOSOSOSOSOSOSOSOSOSOSA
CERRADA SANTA ANGELOSOSOSOSOSOSOSOSOSOSOSOSOSOSOSOSOSOSOSOSOSOSOSOSOSOSOSOSOSOSOSOSOSOSO
CERRADA SANTA ANGELOSOSOSOSOSOSOSOSOSOSOSOSOSOSOSOSOSOSOSOSOSOSOSOSOSOSOSOSOSOSOSOSOSOSOS
CERRADA SANTA ANGELOSOSOSOSOSOSOSOSOSOSOSOSOSOSOSOSOSOSOSOSOSOSOSOSOSOSOSOSOSOSOSOSOSOSOSA
CERRADA SANTA ANGELOSOSOSOSOSOSOSOSOSOSOSOSOSOSOSOSOSOSOSOSOSOSOSOSOSOSOSOSOSOSOSOSOSOSOSO
CERRADA SANTA ANGELOSOSOSOSOSOSOSOSOSOSOSOSOSOSOSOSOSOSOSOSOSOSOSOSOSOSOSOSOSOSOSOSOSOSOSOS
CERRADA SANTA ANGELOSOSOSOSOSOSOSOSOSOSOSOSOSOSOSOSOSOSOSOSOSOSOSOSOSOSOSOSOSOSOSOSOSOSOSOSA
CERRADA SANTA ANGELOSOSOSOSOSOSOSOSOSOSOSOSOSOSOSOSOSOSOSOSOSOSOSOSOSOSOSOSOSOSOSOSOSOSOSOSO
CERRADA SANTA ANGELOSOSOSOSOSOSOSOSOSOSOSOSOSOSOSOSOSOSOSOSOSOSOSOSOSOSOSOSOSOSOSOSOSOSOSOSOS
CERRADA SANTA ANGELOSOSOSOSOSOSOSOSOSOSOSOSOSOSOSOSOSOSOSOSOSOSOSOSOSOSOSOSOSOSOSOSOSOSOSOSOSA
CERRADA SANTA ANGELOSOSOSOSOSOSOSOSOSOSOSOSOSOSOSOSOSOSOSOSOSOSOSOSOSOSOSOSOSOSOSOSOSOSOSOSOSO
CERRADA SANTA ANGELOSOSOSOSOSOSOSOSOSOSOSOSOSOSOSOSOSOSOSOSOSOSOSOSOSOSOSOSOSOSOSOSOSOSOSOSOSOS
CERRADA SANTA ANGELOSOSOSOSOSOSOSOSOSOSOSOSOSOSOSOSOSOSOSOSOSOSOSOSOSOSOSOSOSOSOSOSOSOSOSOSOSOSA
CERRADA SANTA ANGELOSOSOSOSOSOSOSOSOSOSOSOSOSOSOSOSOSOSOSOSOSOSOSOSOSOSOSOSOSOSOSOSOSOSOSOSOSOSO
CERRADA SANTA ANGELOSOSOSOSOSOSOSOSOSOSOSOSOSOSOSOSOSOSOSOSOSOSOSOSOSOSOSOSOSOSOSOSOSOSOSOSOSOSOS
CERRADA SANTA ANGELOSOSOSOSOSOSOSOSOSOSOSOSOSOSOSOSOSOSOSOSOSOSOSOSOSOSOSOSOSOSOSOSOSOSOSOSOSOSOSA
CERRADA SANTA ANGELOSOSOSOSOSOSOSOSOSOSOSOSOSOSOSOSOSOSOSOSOSOSOSOSOSOSOSOSOSOSOSOSOSOSOSOSOSOSOSO
CERRADA SANTA ANGELOSOSOSOSOSOSOSOSOSOSOSOSOSOSOSOSOSOSOSOSOSOSOSOSOSOSOSOSOSOSOSOSOSOSOSOSOSOSOSOS
CERRADA SANTA ANGELOSOSOSOSOSOSOSOSOSOSOSOSOSOSOSOSOSOSOSOSOSOSOSOSOSOSOSOSOSOSOSOSOSOSOSOSOSOSOSOSA
CERRADA SANTA ANGELOSOSOSOSOSOSOSOSOSOSOSOSOSOSOSOSOSOSOSOSOSOSOSOSOSOSOSOSOSOSOSOSOSOSOSOSOSOSOSOSO
CERRADA SANTA ANGELOSOSOSOSOSOSOSOSOSOSOSOSOSOSOSOSOSOSOSOSOSOSOSOSOSOSOSOSOSOSOSOSOSOSOSOSOSOSOSOSOS
CERRADA SANTA ANGELOSOSOSOSOSOSOSOSOSOSOSOSOSOSOSOSOSOSOSOSOSOSOSOSOSOSOSOSOSOSOSOSOSOSOSOSOSOSOSOSOSA
CERRADA SANTA ANGELOSOSOSOSOSOSOSOSOSOSOSOSOSOSOSOSOSOSOSOSOSOSOSOSOSOSOSOSOSOSOSOSOSOSOSOSOSOSOSOSOSO
CERRADA SANTA ANGELOSOSOSOSOSOSOSOSOSOSOSOSOSOSOSOSOSOSOSOSOSOSOSOSOSOSOSOSOSOSOSOSOSOSOSOSOSOSOSOSOSOS
CERRADA SANTA ANGELOSOSOSOSOSOSOSOSOSOSOSOSOSOSOSOSOSOSOSOSOSOSOSOSOSOSOSOSOSOSOSOSOSOSOSOSOSOSOSOSOSOSA
CERRADA SANTA ANGELOSOSOSOSOSOSOSOSOSOSOSOSOSOSOSOSOSOSOSOSOSOSOSOSOSOSOSOSOSOSOSOSOSOSOSOSOSOSOSOSOSOSO
CERRADA SANTA ANGELOSOSOSOSOSOSOSOSOSOSOSOSOSOSOSOSOSOSOSOSOSOSOSOSOSOSOSOSOSOSOSOSOSOSOSOSOSOSOSOSOSOSOS
CERRADA SANTA ANGELOSOSOSOSOSOSOSOSOSOSOSOSOSOSOSOSOSOSOSOSOSOSOSOSOSOSOSOSOSOSOSOSOSOSOSOSOSOSOSOSOSOSOSA
CERRADA SANTA ANGELOSOSOSOSOSOSOSOSOSOSOSOSOSOSOSOSOSOSOSOSOSOSOSOSOSOSOSOSOSOSOSOSOSOSOSOSOSOSOSOSOSOSOSO
CERRADA SANTA ANGELOSOSOSOSOSOSOSOSOSOSOSOSOSOSOSOSOSOSOSOSOSOSOSOSOSOSOSOSOSOSOSOSOSOSOSOSOSOSOSOSOSOSOSOS
CERRADA SANTA ANGELOSOSOSOSOSOSOSOSOSOSOSOSOSOSOSOSOSOSOSOSOSOSOSOSOSOSOSOSOSOSOSOSOSOSOSOSOSOSOSOSOSOSOSOSA
CERRADA SANTA ANGELOSOSOSOSOSOSOSOSOSOSOSOSOSOSOSOSOSOSOSOSOSOSOSOSOSOSOSOSOSOSOSOSOSOSOSOSOSOSOSOSOSOSOSOSO
CERRADA SANTA ANGELOSOSOSOSOSOSOSOSOSOSOSOSOSOSOSOSOSOSOSOSOSOSOSOSOSOSOSOSOSOSOSOSOSOSOSOSOSOSOSOSOSOSOSOSOS
CERRADA SANTA ANGELOSOSOSOSOSOSOSOSOSOSOSOSOSOSOSOSOSOSOSOSOSOSOSOSOSOSOSOSOSOSOSOSOSOSOSOSOSOSOSOSOSOSOSOSOSA
CERRADA SANTA ANGELOSOSOSOSOSOSOSOSOSOSOSOSOSOSOSOSOSOSOSOSOSOSOSOSOSOSOSOSOSOSOSOSOSOSOSOSOSOSOSOSOSOSOSOSOSO
CERRADA SANTA ANGELOSOSOSOSOSOSOSOSOSOSOSOSOSOSOSOSOSOSOSOSOSOSOSOSOSOSOSOSOSOSOSOSOSOSOSOSOSOSOSOSOSOSOSOSOSOS
CERRADA SANTA ANGELOSOSOSOSOSOSOSOSOSOSOSOSOSOSOSOSOSOSOSOSOSOSOSOSOSOSOSOSOSOSOSOSOSOSOSOSOSOSOSOSOSOSOSOSOSOSA
CERRADA SANTA ANGELOSOSOSOSOSOSOSOSOSOSOSOSOSOSOSOSOSOSOSOSOSOSOSOSOSOSOSOSOSOSOSOSOSOSOSOSOSOSOSOSOSOSOSOSOSOSO
CERRADA SANTA ANGELOSOSOSOSOSOSOSOSOSOSOSOSOSOSOSOSOSOSOSOSOSOSOSOSOSOSOSOSOSOSOSOSOSOSOSOSOSOSOSOSOSOSOSOSOSOSOS
CERRADA SANTA ANGELOSOSOSOSOSOSOSOSOSOSOSOSOSOSOSOSOSOSOSOSOSOSOSOSOSOSOSOSOSOSOSOSOSOSOSOSOSOSOSOSOSOSOSOSOSOSOSA
CERRADA SANTA ANGELOSOSOSOSOSOSOSOSOSOSOSOSOSOSOSOSOSOSOSOSOSOSOSOSOSOSOSOSOSOSOSOSOSOSOSOSOSOSOSOSOSOSOSOSOSOSOSO
CERRADA SANTA ANGELOSOSOSOSOSOSOSOSOSOSOSOSOSOSOSOSOSOSOSOSOSOSOSOSOSOSOSOSOSOSOSOSOSOSOSOSOSOSOSOSOSOSOSOSOSOSOSOS
CERRADA SANTA ANGELOSOSOSOSOSOSOSOSOSOSOSOSOSOSOSOSOSOSOSOSOSOSOSOSOSOSOSOSOSOSOSOSOSOSOSOSOSOSOSOSOSOSOSOSOSOSOSOSA
CERRADA SANTA ANGELOSOSOSOSOSOSOSOSOSOSOSOSOSOSOSOSOSOSOSOSOSOSOSOSOSOSOSOSOSOSOSOSOSOSOSOSOSOSOSOSOSOSOSOSOSOSOSOSO
CERRADA SANTA ANGELOS

IEPC DURANGO

ELECCIÓN DE DIPUTADOS POR EL PRINCIPIO DE MAYORIA RELATIVA

RESULTADOS POR PARTIDOS POLÍTICOS Y COALICIONES ELECTORALES

SISTEMA DE CÓMPUTOS DEL PROCESO ORDINARIO 2020 - 2021

6 JUNIO 2021 ElPoderEsTuyo

DISTRITO 10 CABECERA GÓMEZ PALACIO

RESULTADOS DE LOS PARTIDOS POLÍTICOS Y COALICIONES ELECTORALES POR CASILLA

NÚMERO	SECCIÓN	CASILLA	DIFERENCIA ENTRE 1° Y 2° LUGAR	PAN	PRI	PRD	PT	PVEM	MC	PD	MORENA	PES	RSP	F. POR MÉXICO	Combinación coalición "Va por Durango" PAN-PRI-PRD	Combinación coalición "Va por Durango" PAN PRI	Combinación coalición "Va por Durango" PAN PRD	Combinación coalición "Va por Durango" PRI PRD	VA POR DURANGO	Combinación PT morena MORENA PT	JUNTOS HACEMOS HISTORIA	NO REG	NULOS	VOTACIÓN TOTAL EMITIDA	LISTA NOMINAL	PARTICIPACIÓN CIUDADANA
1	0446	B1	33	7	53	1	4	7	2	0	95	8	1	3	3	1	1	1	67	1	100	0	10	198	696	28.45%
2	0446	C1	22	17	44	2	2	5	4	1	86	5	4	0	3	0	0	0	66	0	88	0	3	176	696	25.29%
3	0446	C2	55	13	38	2	0	5	5	1	109	8	1	3	2	0	0	0	55	1	110	0	3	191	696	27.44%
4	0446	C3	12	16	46	4	0	4	4	3	82	3	2	0	2	2	1	0	71	1	83	0	6	176	696	25.29%
5	0446	C4	1	19	59	1	3	3	7	0	79	5	0	3	0	5	0	0	84	1	83	0	4	189	696	27.16%
6	0446	C5	29	9	53	4	2	10	1	0	96	6	2	0	3	0	0	0	69	0	98	0	2	188	696	27.01%
7	0446	C6	50	16	44	1	4	8	2	0	111	10	1	0	2	3	0	0	66	1	116	0	2	205	696	29.45%
8	0446	C7	39	18	35	3	3	4	2	2	96	3	1	1	2	2	0	0	60	0	99	0	5	177	696	25.43%
9	0446	C8	51	19	44	3	1	7	2	0	121	5	2	0	6	0	0	0	72	1	123	0	6	217	695	31.22%
10	0446	C9	26	21	45	1	0	0	6	0	99	7	1	0	4	2	0	0	73	0	99	0	3	189	695	27.19%
11	0446	C10	46	16	53	1	1	3	3	0	119	3	0	0	3	3	0	0	76	2	122	0	3	210	695	30.22%
12	0446	C11	16	16	41	1	3	6	2	0	77	2	1	1	4	2	0	0	64	0	80	0	0	156	695	22.45%
MUN 07	0446	12	378	187	555	24	23	62	40	7	1,170	65	16	11	34	20	2	1	823	8	1,201	0	47	2,272	8,348	27.22%
13	0450	B1	46	61	80	3	1	9	4	1	100	2	0	4	3	3	0	0	150	3	104	3	5	282	464	60.78%
14	0450	C1	33	65	61	1	0	9	8	2	98	2	1	1	2	2	0	0	131	0	98	0	6	258	463	55.72%
MUN 07	0450	2	79	126	141	4	1	18	12	3	198	4	1	5	5	5	0	0	281	3	202	3	11	540	927	58.25%
15	0451	B1	12	61	74	1	3	4	7	3	128	13	1	4	5	3	0	0	144	1	132	0	5	313	542	57.75%
16	0451	C1	6	51	71	1	6	3	8	3	114	8	0	2	2	1	0	0	126	0	120	0	4	274	542	50.55%
MUN 07	0451	2	18	112	145	2	9	7	15	6	242	21	1	6	7	4	0	0	270	1	252	0	9	587	1,084	54.15%
17	0556	B1	29	14	40	2	2	4	3	0	86	0	1	1	1	1	1	0	59	0	88	0	6	162	411	39.42%
MUN 07	0556	1	29	14	40	2	2	4	3	0	86	0	1	1	1	1	1	0	59	0	88	0	6	162	411	39.42%
18	0557	B1	24	5	41	0	1	0	0	0	21	3	1	0	0	0	0	0	46	0	22	0	0	72	115	62.61%
MUN 07	0557	1	24	5	41	0	1	0	0	0	21	3	1	0	0	0	0	0	46	0	22	0	0	72	115	62.61%
19	0558	B1	188	9	29	3	1	3	3	0	229	0	1	0	0	1	1	0	43	1	231	0	6	287	636	45.13%
20	0558	E1	3	43	63	1	0	8	0	1	112	0	2	1	0	2	0	0	109	0	112	0	5	238	496	47.98%
MUN 07	0558	2	191	52	92	4	1	11	3	1	341	0	3	1	0	3	1	0	152	1	343	0	11	525	1,132	46.38%
21	0559	B1	102	11	55	0	2	3	8	0	170	4	1	3	1	3	0	0	70	0	172	0	7	268	704	38.07%
22	0559	C1	154	9	47	0	5	7	9	1	205	1	1	0	0	2	0	0	58	2	212	1	7	297	704	42.19%
MUN 07	0559	2	256	20	102	0	7	10	17	1	375	5	2	3	1	5	0	0	128	2	384	1	14	565	1,408	40.13%
23	0560	B1	102	18	46	2	1	12	6	1	167	1	2	3	1	0	0	0	67	1	169	0	14	275	665	41.35%
24	0560	C1	132	13	29	0	6	12	4	1	169	4	0	2	0	1	0	0	43	0	175	20	20	281	664	42.32%
MUN 07	0560	2	234	31	75	2	7	24	10	2	336	5	2	5	1	1	0	0	110	1	344	20	34	556	1,329	41.84%
25	0561	B1	135	27	71	4	7	10	3	2	234	1	1	4	2	4	0	0	108	2	243	0	8	380	727	52.27%
26	0561	E1	127	11	50	1	2	2	1	0	192	1	1	0	3	3	0	0	68	1	195	0	7	275	568	48.42%
27	0561	E1 C1	47	13	75	2	3	0	3	0	136	3	1	3	0	2	0	0	92	0	139	2	0	243	568	42.78%
MUN 07	0561	3	309	51	196	7	12	12	7	2	562	5	3	7	5	9	0	0	268	3	577	2	15	898	1,863	48.20%
28	0562	B1	92	31	38	0	1	4	2	2	164	1	1	1	4	2	0	0	75	2	167	0	4	257	571	45.01%
29	0562	C1	122	30	33	1	0	2	2	0	186	0	1	1	1	2	0	0	67	3	189	0	4	266	570	46.67%
MUN 07	0562	2	214	61	71	1	1	6	4	2	350	1	2	2	5	4	0	0	142	5	356	0	8	523	1,141	45.84%
30	0563	B1	111	15	44	1	2	32	5	1	169	1	0	1	0	0	0	0	60	0	171	0	5	276	550	50.18%
MUN 07	0563	1	111	15	44	1	2	32	5	1	169	1	0	1	0	0	0	0	60	0	171	0	5	276	550	50.18%
31	0564	B1	99	14	20	0	0	3	1	1	131	2	0	3	0	0	0	0	34	2	133	0	4	181	471	38.43%
32	0564	C1	98	14	22	1	1	0	4	0	137	1	1	2	1	0	0	2	40	0	138	2	2	190	471	40.34%
MUN 07	0564	2	197	28	42	1	1	3	5	1	268	3	1	5	1	0	0	2	74	2	271	2	6	371	942	39.38%
33	0565	B1	89	22	53	1	3	0	2	1	168	2	0	0	2	4	0	0	82	0	171	0	3	261	500	52.20%
34	0565	C1	66	23	47	0	0	4	4	1	6	1	1	0	1	1	0	0	72	0	6	0	9	98	500	19.60%
MUN 07	0565	2	23	45	100	1	3	4	6	2	174	3	1	0	3	5	0	0	154	0	177	0	12	359	1,000	35.90%
35	0566	B1	100	15	51	4	1	4	0	2	172	4	1	3	3	0	0	0	73	0	173	0	9	269	637	42.23%
36	0566	C1	94	13	42	3	1	5	4	1	154	1	6	0	3	0	0	0	61	0	155	0	0	233	637	36.58%
MUN 07	0566	2	194	28	93	7	2	9	4	3	326	5	7	3	6	0	0	0	134	0	328	0	9	502	1,274	39.40%
37	0567	B1	114	40	46	4	2	4	5	2	202	0	5	0	0	1	0	0	91	1	205	0	3	315	706	44.62%
38	0567	C1	91	35	54	4	2	17	1	2	186	5	3	3	0	2	2	0	97	0	188	0	5	321	705	45.53%
MUN 07	0567	2	205	75	100	8	4	21	6	4	388	5	8	3	0	3	2	0	188	1	393	0	8	636	1,411	45.07%
39	0568	B1	58	15	53	0	0	0	4	0	128	1	2	4	2	2	0	0	72	2	130	0	2	215	344	62.50%
MUN 07	0568	1	58	15	53	0	0	0	4	0	128	1	2	4	2	2	0	0	72	2	130	0	2	215	344	62.50%
40	0569	B1	154	11	35	1	5	5	6	1	193	6	0	4	0	0	0	0	47	3	201	0	10	280	591	47.38%
41	0569	C1	146	8	26	1	3	7	7	1	178	1	0	3	0	0	0	0	35	0	181	0	5	240	590	40.68%
MUN 07	0569	2	300	19	61	2	8	12	13	2	371	7	0	7	0	0	0	0	82	3	382	0	15	520	1,181	44.03%
42	0570	B1	89	60	67	2	3	1	2	0	216	1	4	0	3	2	0	0	134	4	223	0	11	376	718	52.37%
MUN 07	0570	1	89	60	67	2	3	1	2	0	216	1	4	0	3	2	0	0	134	4	223	0	11	376	718	52.37%

ELECCIÓN DE DIPUTADOS POR EL PRINCIPIO DE MAYORIA RELATIVA

RESULTADOS POR PARTIDOS POLÍTICOS Y COALICIONES ELECTORALES

SISTEMA DE CÓMPUTOS DEL PROCESO ORDINARIO 2020 - 2021

6 JUNIO 2021 ElPoderEsTuyo

DISTRITO 10 CABECERA GÓMEZ PALACIO

RESULTADOS DE LOS PARTIDOS POLÍTICOS Y COALICIONES ELECTORALES POR CASILLA

NÚMERO	SECCIÓN	CASILLA	DIFERENCIA ENTRE 1° Y 2° LUGAR	PAN	PRI	PRD	PT	PVEM	MC	PD	MORENA	PES	RSP	F. POR MÉXICO	Combinación coalición "Va por Durango" PAN-PRI-PRD	Combinación coalición "Va por Durango" PAN PRI	Combinación coalición "Va por Durango" PAN PRD	Combinación coalición "Va por Durango" PRI PRD	VA POR DURANGO	Combinación MORENA PT	JUNTOS HAREMOS HISTORIA	NO REG	NULOS	VOTACIÓN TOTAL EMITIDA	LISTA NOMINAL	PARTICIPACIÓN CIUDADANA
43	0571	B1	80	11	20	1	4	3	2	2	108	3	3	1	0	0	0	0	32	0	112	0	5	163	395	41.27%
44	0571	C1	50	15	36	0	0	0	1	3	108	3	0	2	0	6	1	0	58	0	108	0	2	177	395	44.81%
45	0571	E1	87	31	38	1	0	1	6	27	166	4	0	4	2	5	2	1	80	1	167	0	4	293	544	53.86%
MUN 07	0571	3	217	57	94	2	4	4	9	32	382	10	3	7	2	11	3	1	170	1	387	0	11	633	1,334	47.45%
46	0572	B1	90	14	39	2	3	3	2	2	144	4	2	1	1	2	0	0	58	1	148	0	8	228	541	42.14%
47	0572	C1	55	14	47	0	3	8	2	1	119	3	1	0	0	5	0	1	67	0	122	0	5	209	541	38.63%
MUN 07	0572	2	145	28	86	2	6	11	4	3	263	7	3	1	1	7	0	1	125	1	270	0	13	437	1,082	40.39%
48	0573	B1	37	26	54	1	1	4	1	0	122	5	1	1	2	3	0	0	86	0	123	0	1	222	373	59.52%
49	0573	E1	70	30	23	2	1	2	2	0	128	2	1	0	2	3	0	0	60	1	130	0	2	199	322	61.80%
MUN 07	0573	2	107	56	77	3	2	6	3	0	250	7	2	1	4	6	0	0	146	1	253	0	3	421	695	60.58%
50	0574	B1	128	18	40	0	3	8	3	1	188	1	2	0	3	3	0	0	64	1	192	0	7	278	703	39.54%
51	0574	C1	88	9	58	2	6	3	2	3	157	2	1	2	5	2	0	0	76	1	164	0	4	257	703	36.56%
52	0574	C2	147	9	44	0	8	7	5	1	198	1	0	0	3	4	0	0	60	1	207	0	6	287	702	40.88%
MUN 07	0574	3	363	36	142	2	17	18	10	5	543	4	3	2	11	9	0	0	200	3	563	0	17	822	2,108	38.99%
53	0575	B1	138	19	24	0	1	6	5	2	183	4	0	2	0	5	0	0	48	2	186	0	2	255	519	49.13%
MUN 07	0575	1	138	19	24	0	1	6	5	2	183	4	0	2	0	5	0	0	48	2	186	0	2	255	519	49.13%
54	0576	B1	32	26	21	2	0	6	2	1	82	3	4	2	1	0	0	0	50	0	82	0	3	153	354	43.22%
MUN 07	0576	1	32	26	21	2	0	6	2	1	82	3	4	2	1	0	0	0	50	0	82	0	3	153	354	43.22%
55	0577	B1	61	17	81	4	10	2	4	0	153	2	2	0	0	0	0	0	102	0	163	0	12	287	741	38.73%
MUN 07	0577	1	61	17	81	4	10	2	4	0	153	2	2	0	0	0	0	0	102	0	163	0	12	287	741	38.73%
56	0578	B1	61	22	36	0	2	3	4	0	120	5	0	1	2	2	0	0	62	1	123	0	5	203	613	33.12%
MUN 07	0578	1	61	22	36	0	2	3	4	0	120	5	0	1	2	2	0	0	62	1	123	0	5	203	613	33.12%
57	0579	B1	51	39	23	9	3	4	9	0	119	3	2	1	0	0	0	0	71	0	122	0	6	218	683	31.92%
58	0579	C1	48	46	28	3	5	1	6	0	120	1	1	3	2	3	0	0	82	5	130	0	7	231	682	33.87%
MUN 07	0579	2	99	85	51	12	8	5	15	0	239	4	3	4	2	3	0	0	153	5	252	0	13	449	1,365	32.89%
59	0580	B1	45	21	33	1	0	10	4	0	100	0	0	2	0	0	0	0	55	0	100	0	0	171	399	42.86%
60	0580	C1	52	21	31	2	0	3	4	2	106	2	0	1	0	0	0	0	54	0	106	0	6	178	398	44.72%
MUN 07	0580	2	97	42	64	3	0	13	8	2	206	2	0	3	0	0	0	0	109	0	206	0	6	349	797	43.79%
61	0581	B1	58	12	40	0	5	4	4	1	104	3	1	1	0	0	0	0	52	1	110	0	5	181	586	30.89%
62	0581	C1	29	18	50	0	10	1	2	0	93	2	3	0	4	2	0	0	74	0	103	0	5	190	586	32.42%
63	0581	C2	41	16	52	0	3	2	4	1	107	2	0	1	0	2	0	0	70	1	111	0	4	195	586	33.28%
MUN 07	0581	3	128	46	142	0	18	7	10	2	304	7	4	2	4	4	0	0	196	2	324	0	14	566	1,758	32.20%
64	0582	B1	44	48	49	3	0	22	0	2	150	3	2	0	5	1	0	0	106	0	150	0	7	292	588	49.66%
65	0582	C1	44	48	49	3	0	22	0	2	150	3	2	0	5	1	0	0	106	0	150	0	7	292	587	49.74%
MUN 07	0582	2	88	96	98	6	0	44	0	4	300	6	4	0	10	2	0	0	212	0	300	0	14	584	1,175	49.70%
66	0583	B1	146	12	39	1	4	23	1	3	198	3	2	1	1	3	0	1	57	1	203	0	10	303	692	43.79%
67	0583	C1	192	19	26	2	7	27	4	5	233	4	3	0	1	2	0	0	50	2	242	0	9	344	691	49.78%
MUN 07	0583	2	338	31	65	3	11	50	5	8	431	7	5	1	2	5	0	1	107	3	445	0	19	647	1,383	46.78%
68	0584	B1	85	18	38	4	3	11	3	0	146	2	3	1	1	3	0	0	64	0	149	0	4	237	456	51.97%
69	0584	E1	20	7	23	5	1	6	4	1	59	1	1	5	3	1	0	1	40	0	60	0	4	122	414	29.47%
MUN 07	0584	2	105	25	61	9	4	17	7	1	205	3	4	6	4	4	0	1	104	0	209	0	8	359	870	41.26%
70	0585	B1	94	26	34	4	0	10	5	0	159	0	2	4	1	0	0	0	65	0	159	0	10	255	713	35.76%
71	0585	C1	96	23	32	3	0	15	2	0	156	2	1	0	1	1	0	0	60	0	156	0	9	245	713	34.36%
72	0585	C2	86	27	38	5	0	18	0	0	159	2	1	1	3	0	0	0	73	0	159	0	7	261	712	36.66%
MUN 07	0585	3	276	76	104	12	0	43	7	0	474	4	4	5	5	1	0	0	198	0	474	0	26	761	2,138	35.59%
73	0586	B1	71	13	58	0	6	7	3	0	134	0	0	1	0	0	0	0	71	2	142	0	10	234	728	32.14%
MUN 07	0586	1	71	13	58	0	6	7	3	0	134	0	0	1	0	0	0	0	71	2	142	0	10	234	728	32.14%
74	0587	B1	43	43	25	2	4	5	1	0	110	0	0	2	0	1	0	0	71	0	114	0	5	198	518	38.22%
MUN 07	0587	1	43	43	25	2	4	5	1	0	110	0	0	2	0	1	0	0	71	0	114	0	5	198	518	38.22%
75	0588	B1	38	12	68	5	3	2	5	1	122	0	0	2	4	0	2	0	91	4	129	0	5	235	450	52.22%
76	0588	C1	29	11	57	4	0	1	3	1	102	1	1	1	1	1	0	0	74	1	103	0	6	191	450	42.44%
77	0588	E1	25	73	63	2	1	6	3	1	173	0	4	1	2	7	0	2	149	0	174	0	5	343	730	46.99%
MUN 07	0588	3	92	96	188	11	4	9	11	3	397	1	5	4	7	8	2	2	314	5	406	0	16	769	1,630	47.18%
78	0589	B1	72	13	27	19	3	21	1	0	130	0	5	0	0	1	0	1	61	0	133	0	4	225	517	43.52%
79	0589	C1	55	8	19	25	1	28	2	0	106	0	7	0	0	0	1	0	53	1	108	0	13	211	516	40.89%
MUN 07	0589	2	127	21	46	44	4	49	3	0	236	0	12	0	0	1	1	1	114	1	241	0	17	436	1,033	42.21%
80	0590	B1	101	15	34	14	3	25	1	1	163	2	42	0	2	0	0	0	65	0	166	0	6	308	602	51.16%
81	0590	C1	70	21	39	7	0	35	5	0	143	1	37	0	1	6	0	0	74	1	144	0	7	303	601	50.42%
MUN 07	0590	2	171	36	73	21	3	60	6	1	306	3	79	0	3	6	0	0	139	1	310	0	13	611	1,203	50.79%

IEPC DURANGO

ELECCIÓN DE DIPUTADOS POR EL PRINCIPIO DE MAYORIA RELATIVA

RESULTADOS POR PARTIDOS POLÍTICOS Y COALICIONES ELECTORALES

SISTEMA DE CÓMPUTOS DEL PROCESO ORDINARIO 2020 - 2021

6 JUNIO 2021 ElPoderEsTuyo

DISTRITO 10 CABECERA GÓMEZ PALACIO

RESULTADOS DE LOS PARTIDOS POLÍTICOS Y COALICIONES ELECTORALES POR CASILLA

NÚMERO	SECCIÓN	CASILLA	DIFERENCIA ENTRE 1° Y 2° LUGAR	PAN	PRI	PRD	PT	PVEM	MC	PD	MORENA	PES	RSP	F. POR MÉXICO	Combinación coalición "Va por Durango" PAN-PRI-PRD	Combinación coalición "Va por Durango" PAN PRI	Combinación coalición "Va por Durango" PAN PRD	Combinación coalición "Va por Durango" PRI PRD	VA POR DURANGO	Combinación MORENA PT	JUNTOS HAREMOS HISTORIA	NO REG	NULOS	VOTACIÓN TOTAL EMITIDA	LISTA NOMINAL	PARTICIPACIÓN CIUDADANA
82	0591	B1	90	21	46	11	1	20	2	0	169	1	19	0	0	2	0	0	80	0	170	0	7	299	618	48.38%
83	0591	C1	105	11	37	5	2	40	2	0	158	5	24	0	0	0	1	1	55	0	160	0	9	295	618	47.73%
MUN 07	0591	2	195	32	83	16	3	60	4	0	327	6	43	0	0	2	1	1	135	0	330	0	16	594	1,236	48.06%
84	0592	B1	46	16	32	22	5	51	4	1	110	1	0	1	0	0	0	0	70	1	116	0	4	248	534	46.44%
85	0592	C1	51	14	32	13	3	38	6	0	111	1	3	2	5	1	0	0	65	2	116	0	12	243	534	45.51%
MUN 07	0592	2	97	30	64	35	8	89	10	1	221	2	3	3	5	1	0	0	135	3	232	0	16	491	1,068	45.97%
86	0593	B1	12	14	47	2	4	12	3	0	71	2	2	2	0	0	0	0	63	0	75	0	0	159	576	27.60%
MUN 07	0593	1	12	14	47	2	4	12	3	0	71	2	2	2	0	0	0	0	63	0	75	0	0	159	576	27.60%
87	0594	B1	7	29	32	1	2	8	2	0	64	0	2	1	0	1	0	0	63	4	70	0	5	151	554	27.26%
88	0594	C1	5	24	37	2	1	6	2	1	59	0	3	2	2	0	0	0	65	0	60	0	2	141	554	25.45%
MUN 07	0594	2	2	53	69	3	3	14	4	1	123	0	5	3	2	1	0	0	128	4	130	0	7	292	1,108	26.35%
89	0595	B1	11	23	25	0	1	7	2	1	59	1	0	0	1	1	0	0	50	1	61	0	3	125	427	29.27%
90	0595	C1	0	20	39	1	0	4	1	1	62	1	0	2	1	1	0	0	62	0	62	2	7	142	426	33.33%
MUN 07	0595	2	11	43	64	1	1	11	3	2	121	2	0	2	2	2	0	0	112	1	123	2	10	267	853	31.30%
91	0596	B1	94	2	37	32	6	5	1	1	159	3	1	0	0	0	0	0	71	0	165	0	7	254	524	48.47%
MUN 07	0596	1	94	2	37	32	6	5	1	1	159	3	1	0	0	0	0	0	71	0	165	0	7	254	524	48.47%
92	0597	B1	79	28	72	1	4	7	2	0	181	3	4	0	3	2	0	0	106	0	185	0	7	314	662	47.43%
93	0597	C1	129	27	39	2	5	7	1	0	194	3	4	2	1	1	0	0	70	0	199	0	7	293	662	44.26%
94	0597	C2	124	32	39	3	9	9	9	1	195	1	5	1	1	5	0	0	80	0	204	0	6	316	661	47.81%
MUN 07	0597	3	332	87	150	6	18	23	12	1	570	7	13	3	5	8	0	0	256	0	588	0	20	923	1,985	46.50%
95	0598	B1	5	18	25	2	1	0	0	0	50	2	1	0	0	1	0	0	46	0	51	0	1	101	530	19.06%
96	0598	C1	17	14	35	0	1	6	2	0	66	1	0	1	2	0	0	0	51	1	68	0	2	131	530	24.72%
97	0598	C2	21	19	40	1	0	3	0	0	42	0	0	1	2	1	0	0	63	0	42	2	4	115	530	21.70%
MUN 07	0598	3	1	51	100	3	2	9	2	0	158	3	1	2	4	2	0	0	160	1	161	2	7	347	1,590	21.82%
98	0600	B1	26	13	64	0	0	7	5	1	104	1	1	0	0	1	0	0	78	0	104	0	0	197	578	34.08%
99	0600	C1	42	13	49	1	2	14	5	0	104	1	1	3	0	1	0	0	64	0	106	0	8	202	578	34.95%
100	0600	C2	12	15	63	0	0	8	4	0	91	4	0	0	0	2	0	0	80	1	92	0	4	192	578	33.22%
MUN 07	0600	3	80	41	176	1	2	29	14	1	299	6	2	3	0	4	0	0	222	1	302	0	12	591	1,734	34.08%
101	0601	B1	82	21	39	4	3	4	1	3	149	0	5	0	2	3	1	0	70	0	152	0	7	242	532	45.49%
102	0601	C1	114	16	47	8	2	2	4	1	185	2	1	1	2	0	0	0	73	0	187	0	9	280	531	52.73%
103	0601	C2	103	15	38	6	1	6	3	0	160	0	1	3	1	1	0	0	61	3	164	0	8	246	531	46.33%
MUN 07	0601	3	299	52	124	18	6	12	8	4	494	2	7	4	5	4	1	0	204	3	503	0	24	768	1,594	48.18%
104	0602	B1	7	20	56	0	3	2	5	0	83	0	3	0	2	1	0	0	79	0	86	0	8	183	577	31.72%
MUN 07	0602	1	7	20	56	0	3	2	5	0	83	0	3	0	2	1	0	0	79	0	86	0	8	183	577	31.72%
105	0603	B1	39	29	47	1	1	4	0	116	0	2	0	0	0	0	0	0	77	0	1	0	7	207	696	29.74%
106	0603	C1	68	54	38	2	2	4	4	1	164	8	1	0	1	3	0	0	98	0	166	0	1	283	696	40.66%
107	0603	C2	96	27	42	0	1	2	7	1	164	1	1	3	0	0	0	0	69	0	165	0	3	252	695	36.26%
MUN 07	0603	3	88	110	127	3	4	10	11	118	328	11	2	3	1	3	0	0	244	0	332	0	11	742	2,087	35.55%
108	0604	B1	45	32	31	0	4	5	1	1	104	6	1	0	1	0	0	0	64	1	109	0	4	191	468	40.81%
109	0604	C1	65	21	30	0	5	1	7	0	112	1	1	1	0	1	0	0	52	0	117	0	3	183	468	39.10%
MUN 07	0604	2	110	53	61	0	9	6	8	1	216	7	2	1	1	1	0	0	116	1	226	0	7	374	936	39.96%
110	0605	B1	54	14	29	3	1	1	4	1	100	2	0	1	1	0	0	0	47	0	101	0	7	164	694	23.63%
111	0605	C1	21	19	34	6	1	10	3	0	82	4	1	0	3	0	0	0	62	0	83	0	5	168	694	24.21%
112	0605	C2	36	17	28	5	0	6	3	2	91	0	0	1	1	3	1	0	55	0	91	0	5	163	694	23.49%
113	0605	C3	30	18	28	2	2	2	3	0	79	1	1	1	3	0	0	0	51	0	81	0	3	143	693	20.63%
114	0605	C4	25	12	29	3	1	7	3	0	69	4	1	1	1	0	0	0	45	0	70	0	0	131	693	18.90%
115	0605	C5	44	13	23	3	4	5	5	0	80	0	0	0	2	0	0	0	41	1	85	1	3	140	693	20.20%
116	0605	C6	1	29	36	1	1	6	9	3	69	3	1	3	2	0	0	1	69	0	70	0	1	165	693	23.81%
117	0605	C7	1	23	29	6	2	3	2	0	60	3	0	1	3	0	0	0	61	0	62	0	6	138	693	19.91%
118	0605	C8	31	21	28	5	1	6	2	0	86	2	1	2	2	1	0	0	57	1	88	0	1	159	693	22.94%
119	0605	C9	31	20	28	5	1	5	3	0	84	2	1	2	1	0	0	0	54	0	85	0	2	154	693	22.22%
MUN 07	0605	10	274	186	292	39	14	51	37	6	800	21	6	12	19	4	1	1	542	2	816	1	33	1,525	6,933	22.00%
120	1416	B1	7	21	41	6	1	1	4	0	78	2	0	0	4	0	0	0	72	0	79	0	3	161	625	25.76%
MUN 07	1416	1	7	21	41	6	1	1	4	0	78	2	0	0	4	0	0	0	72	0	79	0	3	161	625	25.76%
121	1417	B1	28	11	16	1	1	2	2	0	55	3	0	0	0	1	0	0	29	1	57	0	4	97	427	22.72%
122	1417	C1	24	6	19	0	0	4	3	1	50	5	0	1	0	1	0	0	26	0	50	0	1	91	426	21.36%
MUN 07	1417	2	52	17	35	1	1	6	5	1	105	8	0	1	0	2	0	0	55	1	107	0	5	188	853	22.04%
123	1418	B1	51	16	17	0	1	4	5	0	85	6	2	3	2	0	0	0	35	0	86	0	2	143	456	31.36%
124	1418	C1	24	21	28	1	1	4	4	0	73	3	0	2	0	0	0	0	50	0	74	0	3	140	456	30.70%
MUN 07	1418	2	75	37	45	1	2	8	9	0	158	9	2	5	2	0	0	0	85	0	160	0	5	283	912	31.03%

ELECCIÓN DE DIPUTADOS POR EL PRINCIPIO DE MAYORIA RELATIVA

RESULTADOS POR PARTIDOS POLÍTICOS Y COALICIONES ELECTORALES

SISTEMA DE CÓMPUTOS DEL PROCESO ORDINARIO 2020 - 2021

6 JUNIO 2021 ElPoderEsTuyo

DISTRITO 10 CABECERA GÓMEZ PALACIO

RESULTADOS DE LOS PARTIDOS POLÍTICOS Y COALICIONES ELECTORALES POR CASILLA

NÚMERO	SECCIÓN	CASILLA	DIFERENCIA ENTRE 1° Y 2° LUGAR	PAN	PRI	PRD	PT	PVEM	MC	PD	MORENA	PES	RSP	F. POR MÉXICO	PAN-PRI-PRD	PAN PRI	PAN PRD	PRI PRD	VA POR DURANGO	MORENA PT	JUNTOS HAREMOS HISTORIA	NO REG	NULOS	VOTACIÓN TOTAL EMITIDA	LISTA NOMINAL	PARTICIPACIÓN CIUDADANA
125	1419	B1	57	22	38	0	3	6	6	1	115	6	0	2	1	0	0	0	61	0	118	0	5	205	592	34.63%
MUN 07	1419	1	57	22	38	0	3	6	6	1	115	6	0	2	1	0	0	0	61	0	118	0	5	205	592	34.63%
126	1420	B1	61	12	38	0	0	4	2	2	113	1	0	2	2	0	0	0	52	0	113	0	3	179	634	28.23%
127	1420	C1	59	14	17	5	5	6	5	0	91	7	0	0	0	1	0	0	37	0	96	0	5	156	634	24.61%
MUN 07	1420	2	120	26	55	5	5	10	7	2	204	8	0	2	2	1	0	0	89	0	209	0	8	335	1,268	26.42%
128	1421	B1	60	15	18	0	0	4	3	0	94	3	2	2	0	1	0	0	34	0	94	0	3	145	420	34.52%
129	1421	C1	51	18	30	0	2	2	9	1	97	3	0	5	0	0	0	0	48	0	99	0	0	167	420	39.76%
MUN 07	1421	2	111	33	48	0	2	6	12	1	191	6	2	7	0	1	0	0	82	0	193	0	3	312	840	37.14%
130	1422	B1	49	21	22	1	1	4	6	1	95	3	1	1	1	2	0	0	47	0	96	1	5	165	507	32.54%
MUN 07	1422	1	49	21	22	1	1	4	6	1	95	3	1	1	1	2	0	0	47	0	96	1	5	165	507	32.54%
131	1423	B1	16	48	73	2	4	12	11	0	137	5	3	7	1	2	0	0	126	1	142	0	4	310	735	42.18%
MUN 07	1423	1	16	48	73	2	4	12	11	0	137	5	3	7	1	2	0	0	126	1	142	0	4	310	735	42.18%
132	1424	B1	50	19	34	3	2	10	5	0	108	1	2	2	3	1	0	0	60	0	110	0	3	193	631	30.59%
MUN 07	1424	1	50	19	34	3	2	10	5	0	108	1	2	2	3	1	0	0	60	0	110	0	3	193	631	30.59%
133	1425	B1	25	24	33	2	0	3	6	0	86	2	1	1	0	2	0	0	61	0	86	0	9	169	527	32.07%
MUN 07	1425	1	25	24	33	2	0	3	6	0	86	2	1	1	0	2	0	0	61	0	86	0	9	169	527	32.07%
134	1426	B1	17	22	22	0	0	4	4	1	62	2	0	2	0	1	0	0	45	0	62	0	1	121	413	29.30%
135	1426	C1	19	16	25	1	0	2	2	0	65	3	1	0	3	1	0	0	46	0	65	0	1	120	413	29.06%
MUN 07	1426	2	36	38	47	1	0	6	6	1	127	5	1	2	3	2	0	0	91	0	127	0	2	241	826	29.18%
136	1427	B1	38	30	60	4	4	7	7	2	129	4	1	0	1	0	0	0	95	0	133	0	5	254	630	40.32%
MUN 07	1427	1	38	30	60	4	4	7	7	2	129	4	1	0	1	0	0	0	95	0	133	0	5	254	630	40.32%
137	1428	B1	9	37	54	1	1	5	10	1	101	5	1	0	0	1	0	0	93	0	102	0	7	224	619	36.19%
MUN 07	1428	1	9	37	54	1	1	5	10	1	101	5	1	0	0	1	0	0	93	0	102	0	7	224	619	36.19%
138	1429	B1	66	24	24	1	1	5	12	1	118	3	0	3	4	0	0	0	53	0	119	0	0	196	561	34.94%
MUN 07	1429	1	66	24	24	1	1	5	12	1	118	3	0	3	4	0	0	0	53	0	119	0	0	196	561	34.94%
139	1430	B1	52	39	42	1	1	4	5	3	136	5	0	4	2	1	0	0	85	0	137	0	1	244	541	45.10%
MUN 07	1430	1	52	39	42	1	1	4	5	3	136	5	0	4	2	1	0	0	85	0	137	0	1	244	541	45.10%
140	1431	B1	22	20	39	0	2	2	3	0	78	2	3	1	0	1	0	0	60	2	82	0	2	155	378	41.01%
141	1431	C1	19	27	21	2	1	5	5	3	69	1	1	1	0	1	0	0	51	0	70	0	3	140	377	37.14%
MUN 07	1431	2	41	47	60	2	3	7	8	3	147	3	4	2	0	2	0	0	111	2	152	0	5	295	755	39.07%
142	1432	B1	47	17	45	0	1	8	4	1	111	4	0	0	2	2	0	0	66	1	113	0	1	197	708	27.82%
143	1432	C1	54	17	40	0	1	7	0	0	111	4	0	1	0	1	0	0	58	0	112	0	0	182	708	25.71%
MUN 07	1432	2	101	34	85	0	2	15	4	1	222	8	0	1	2	3	0	0	124	1	225	0	1	379	1,416	26.77%
144	1433	B1	82	22	30	2	1	7	3	1	134	4	0	4	0	0	0	0	54	1	136	0	7	216	602	35.88%
MUN 07	1433	1	82	22	30	2	1	7	3	1	134	4	0	4	0	0	0	0	54	1	136	0	7	216	602	35.88%
145	1434	B1	51	24	38	4	1	3	5	1	119	3	0	3	0	3	0	0	69	0	120	0	5	209	407	51.35%
146	1434	C1	35	34	37	2	2	4	7	1	107	2	0	2	2	2	0	0	77	3	112	0	4	209	406	51.48%
MUN 07	1434	2	86	58	75	6	3	7	12	2	226	5	0	5	2	5	0	0	146	3	232	0	9	418	813	51.41%
147	1435	B1	3	38	52	0	2	11	6	0	85	1	6	3	0	0	0	0	90	0	87	0	6	210	436	48.17%
148	1435	C1	11	41	52	1	1	10	9	0	107	4	1	3	2	0	0	1	97	0	108	0	7	239	435	54.94%
MUN 07	1435	2	8	79	104	1	3	21	15	0	192	5	7	6	2	0	0	1	187	0	195	0	13	449	871	51.55%
149	1438	B1	38	29	54	1	1	16	8	0	118	4	3	0	0	1	0	0	85	4	123	0	5	244	474	51.48%
MUN 07	1438	1	38	29	54	1	1	16	8	0	118	4	3	0	0	1	0	0	85	4	123	0	5	244	474	51.48%
DISTRITO	SEC.	CAS.	8,147	3,294	6,063	406	315	1,100	556	258	17,936	387	310	201	208	198	15	13	10,197	93	18,344	34	733	32,120	85,621	37.51%
LOCAL 10	73	149	25.36%	10.26%	18.88%	1.26%	0.98%	3.42%	1.73%	0.80%	55.84%	1.20%	0.97%	0.63%	0.65%	0.62%	0.05%	0.04%	31.75%	0.29%	57.11%	0.11%	2.28%	100.00%		

DISTRITO 10 CABECERA GÓMEZ PALACIO

PARTIDOS POLÍTICOS QUE OBTUVIERON LA MAYORÍA DE VOTOS POR EL PRINCIPIO DE MAYORIA RELATIVA POR DISTRITO ELECTORAL

DISTRITO	SECCIONES	CASILLAS	DIFERENCIA ENTRE 1° Y 2° LUGAR	PARTIDO ACCIÓN NACIONAL	PARTIDO REVOLUCIONARIO INSTITUCIONAL	PARTIDO DE LA REVOLUCIÓN DEMOCRÁTICA	PARTIDO DEL TRABAJO	PARTIDO VERDE ECOLOGISTA DE MÉXICO	MOVIMIENTO CIUDADANO	PD	MORENA	P. ENCUENTRO SOLIDARIO	R. SOCIALES PROGRESISTAS	FUERZA POR MÉXICO	NO REG	VOTOS NULOS	VOTACIÓN TOTAL EMITIDA	LISTA NOMINAL	PARTICIPACIÓN CIUDADANA
DISTRITO	SEC.	CAS.	11,815	3,499	6,188	510	341	1,100	556	258	18,003	387	310	201	34	733	32,120	85,621	37.51%
LOCAL 10	73	149	36.78%	10.89%	19.27%	1.59%	1.06%	3.42%	1.73%	0.80%	56.05%	1.20%	0.97%	0.63%	0.11%	2.28%	100.00%		

PROCESO ELECTORAL

DEL ESTADO DE DURANGO 2020 - 2021

ELECCIÓN DE DIPUTADOS

POR EL PRINCIPIO DE MAYORÍA RELATIVA

DTTO 10. CABECERA GÓMEZ PALACIO

Lista Nominal en 2021
85,621 Electores

Votación
32,120 Ciudadana(o)s

0% 25% 50% 75% 100%

31.75% 10,197	COALICIÓN PAN-PRI-PRD "VA POR DURANGO"	PROPIETARIO: CLAUDIA ELENA GALÁN ENCERRADO SUPLENTE: ELIZABETH NÁPOLES GONZÁLEZ
57.11% 18,344	COALICIÓN MORENA-PT "JUNTOS HAREMOS HISTORIA"	PROPIETARIO: ALEJANDRA DEL VALLE RAMÍREZ SUPLENTE: ZAIRA SOCORRO HERNÁNDEZ RUIZ
3.42% 1,100	PARTIDO VERDE ECOLOGISTA DE MÉXICO	PROPIETARIO: ANALUCÍA CADENA ROMÁN SUPLENTE: MARÍA ISABEL RIVERA HERRERA
1.73% 556	MOVIMIENTO CIUDADANO	PROPIETARIO: MAYELA ARREOLA MICHEL SUPLENTE: MONSERRATH DE JESÚS SALAZAR RODRÍGUEZ
0.80% 258	PARTIDO DURANGUENSE	PROPIETARIO: ÁNGEL GUILLERMO ORONA GALLARDO SUPLENTE: CARLOS GILBERTO ARIAS RUVALCABA
1.20% 387	PARTIDO ENCUENTRO SOLIDARIO	PROPIETARIO: DANIA VALERIA GONZÁLEZ ANTÚNEZ SUPLENTE: MARÍA DE LOS ÁNGELES DE ANDA NÚÑEZ
0.97% 310	REDES SOCIALES PROGRESISTAS	PROPIETARIO: MARÍA DEL CARMEN VALENZUELA GARCÍA SUPLENTE: ABRIL ALEJANDRA MORALES TORRES
0.63% 201	FUERZA POR MÉXICO	PROPIETARIO: SOFÍA GARCÍA VILLARREAL SUPLENTE: MARTHA CATALINA RODRÍGUEZ RODRÍGUEZ
0.11% 34	CANDIDATURA NO REGISTRADAS	REGISTRADOS EN EL CONSEJO MUNICIPAL CABECERA DE DTTO
2.28% 733	VOTOS NULOS	REGISTRADOS EN EL CONSEJO MUNICIPAL CABECERA DE DTTO

0% 25% 50% 75% 100%

1er LUGAR

MORENA

CANDIDATURA GANADORA ANTE EL H. CONGRESO DEL ESTADO DE DURANGO POR EL PRINCIPIO DE MAYORÍA RELATIVA

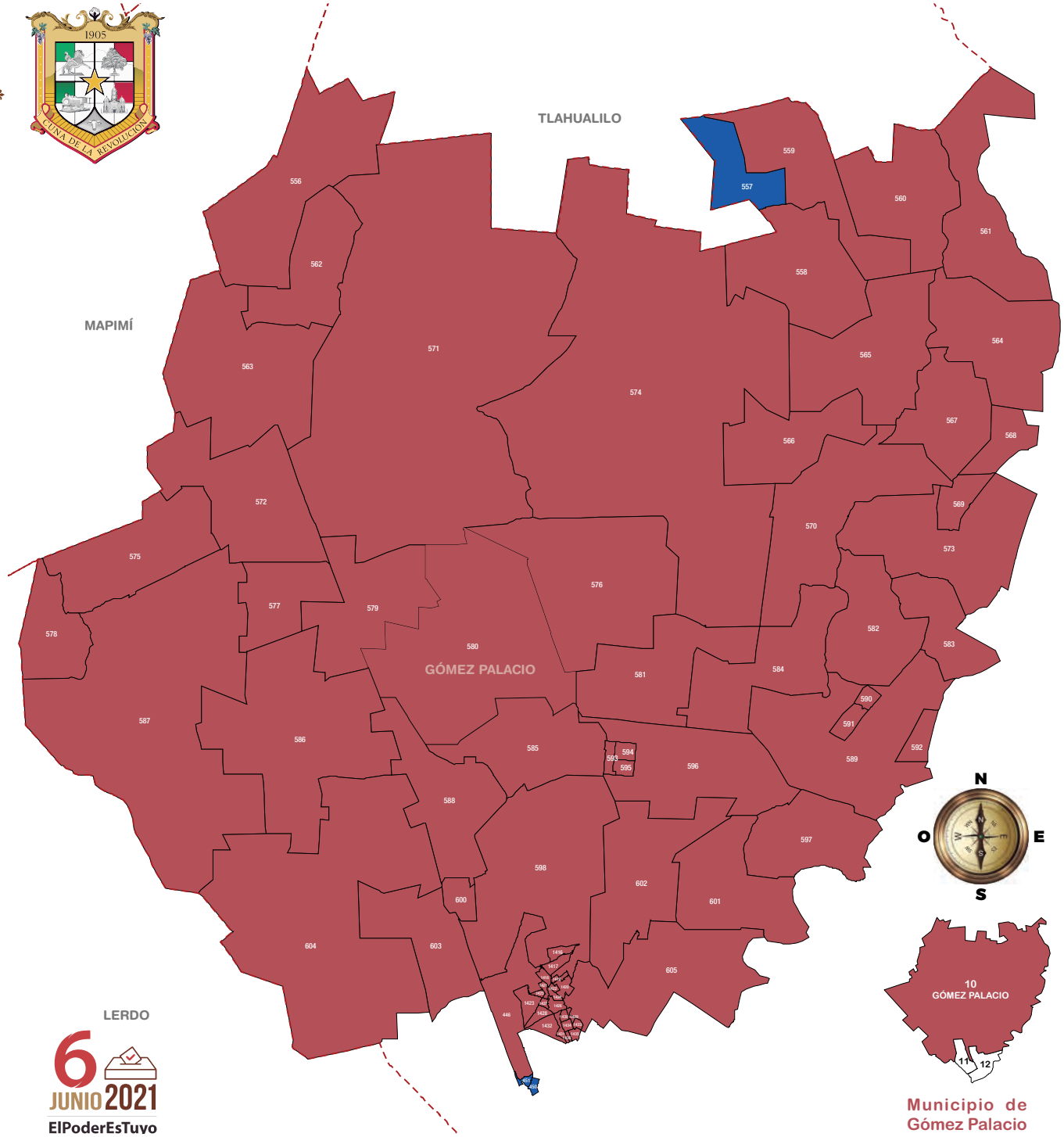

Municipio de Gómez Palacio

6 JUNIO 2021
ElPoderEsTuyo

PROCESO ELECTORAL
DEL ESTADO DE DURANGO 2020 - 2021

ELECCIÓN DE DIPUTADOS
POR EL PRINCIPIO DE MAYORÍA RELATIVA

DTTO 10. CABECERA GÓMEZ PALACIO

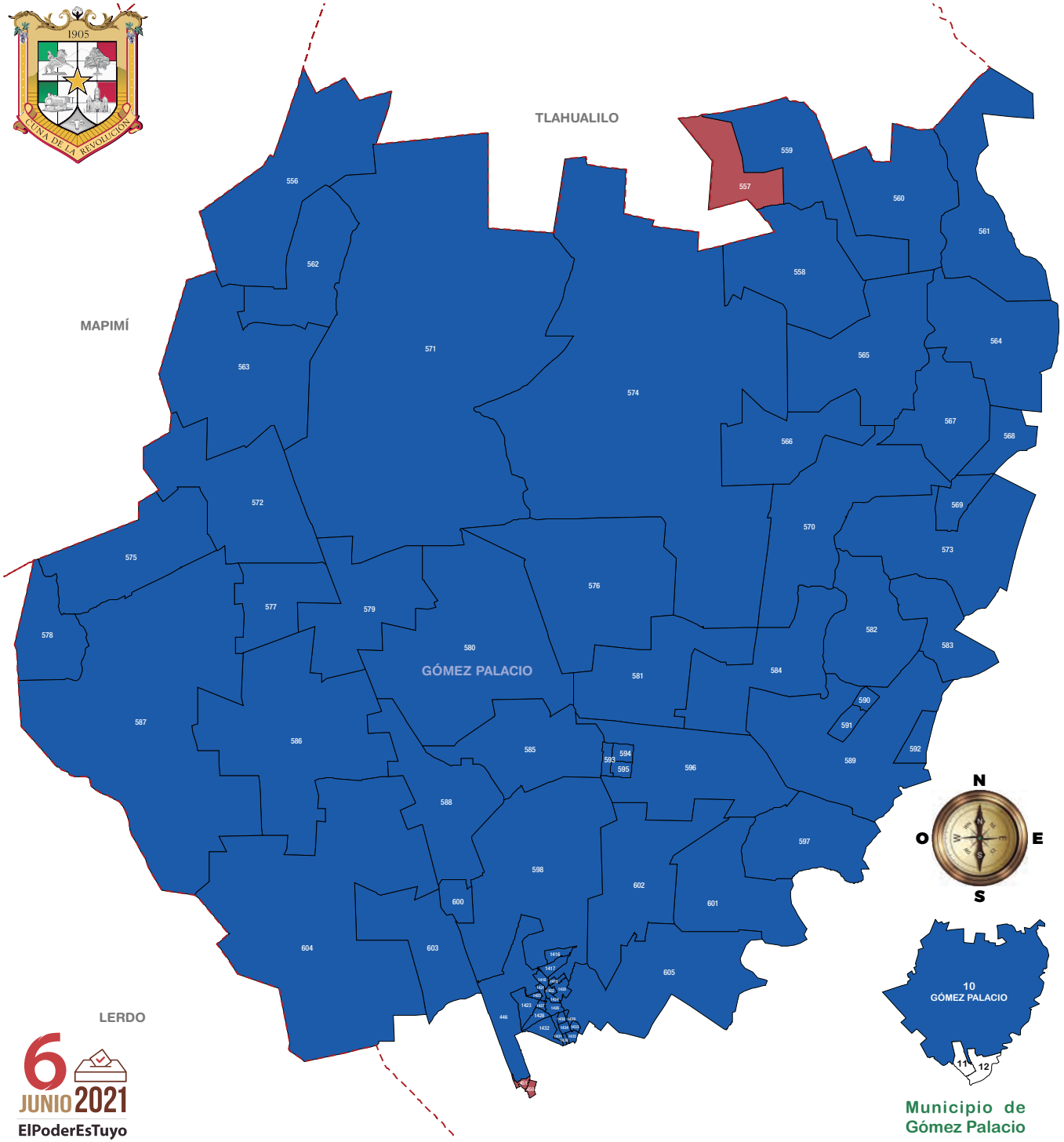

Participación Ciudadana	Abstención
32,120 Electores, 37.51%	54,242 Ciudadana(o)s, 62.49%

11.43% 4,460	PARTIDO ACCIÓN NACIONAL	MIEMBRO DE LA COALICIÓN "VA POR DURANGO"
22.99% 8,972	PARTIDO REVOLUCIONARIO INSTITUCIONAL	MIEMBRO DE LA COALICIÓN "VA POR DURANGO"
0.98% 382	PARTIDO DE LA REVOLUCIÓN DEMOCRÁTICA	MIEMBRO DE LA COALICIÓN "VA POR DURANGO"
1.14% 443	PARTIDO DEL TRABAJO	MIEMBRO DE LA COALICIÓN "JUNTOS HAREMOS HISTORIA"
6.64% 2,590	PARTIDO VERDE ECOLOGISTA DE MÉXICO	MIEMBRO POR PARTIDO POLÍTICO
2.72% 1,062	MOVIMIENTO CIUDADANO	RESULTADOS POR PARTIDO POLÍTICO
0.31% 122	PARTIDO DURANGUENSE	RESULTADOS POR PARTIDO POLÍTICO
46.27% 18,058	MORENA	MIEMBRO DE LA COALICIÓN "JUNTOS HAREMOS HISTORIA"
2.29% 892	PARTIDO ENCUENTRO SOLIDARIO	RESULTADOS POR PARTIDO POLÍTICO
0.39% 151	REDES SOCIALES PROGRESISTAS	RESULTADOS POR PARTIDO POLÍTICO
2.24% 873	FUERZA POR MÉXICO	RESULTADOS POR PARTIDO POLÍTICO
0.10% 39	CANDIDATURA NO REGISTRADAS	REGISTRADOS EN EL CONSEJO MUNICIPAL CABECERA DE DTTO
2.53% 986	VOTOS NULOS	REGISTRADOS EN EL CONSEJO MUNICIPAL CABECERA DE DTTO

0% 25% 50% 75% 100%

2° LUGAR — PARTIDO ACCIÓN NACIONAL

2° LUGAR DE LA ELECCIÓN DE DIPUTADOS AL H. CONGRESO DEL ESTADO DE DURANGO POR EL PRINCIPIO DE MAYORÍA RELATIVA

6 JUNIO 2021
ElPoderEsTuyo

PROCESO ELECTORAL

DEL ESTADO DE DURANGO 2020 - 2021

ELECCIÓN DE DIPUTADOS

POR EL PRINCIPIO DE MAYORÍA RELATIVA

DTTO 10. CABECERA GÓMEZ PALACIO

Lista Nominal en 2021
85,621 Electores

Votación
32,120 Ciudadana(o)s

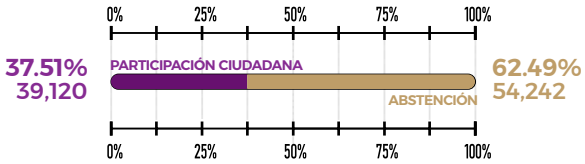

PARTICIPACIÓN CIUDADANA

DISTRIBUIDO POR GRUPOS DE VOTACIÓN, PORCENTAJES Y RANGOS ESTADÍSTICOS

No	RANGO	fi	Fi	hi	Hi
01	[00.00% a 09.00%>	00	00	0.0000	0.0000
02	[09.00% a 18.00%>	00	00	0.0000	0.0000
03	[18.00% a 27.00%>	07	07	0.0959	0.0959
04	[27.00% a 36.00%>	20	27	0.2740	0.3699
05	[36.00% a 45.00%>	20	47	0.2740	0.6438
06	[45.00% a 54.00%>	21	68	0.2877	0.9315
07	[54.00% a 63.00%>	05	73	0.0685	1.0000
08	[63.00% a 72.00%>	00	00	0.0000	0.0000
09	[72.00% a 81.00%>	00	00	0.0000	0.0000
10	[81.00% a 90.00%>	00	00	0.0000	0.0000
11	[90.00% a 100.0%>	00	00	0.0000	0.0000

TOTAL DE SECCIONES
POR RANGO DE VOTACIÓN

MEDIA 40.2889 MEDIANA 39.9572 MODA 21

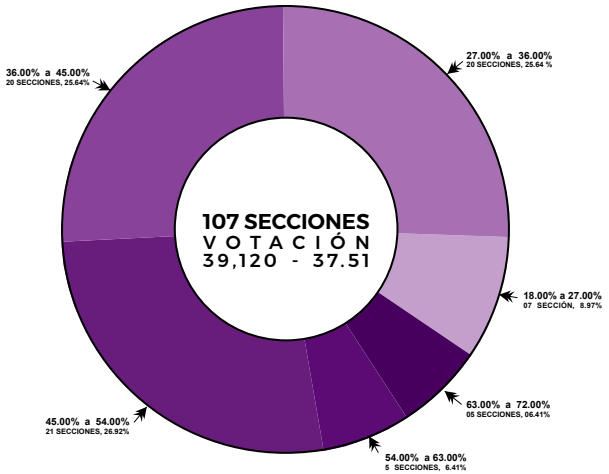

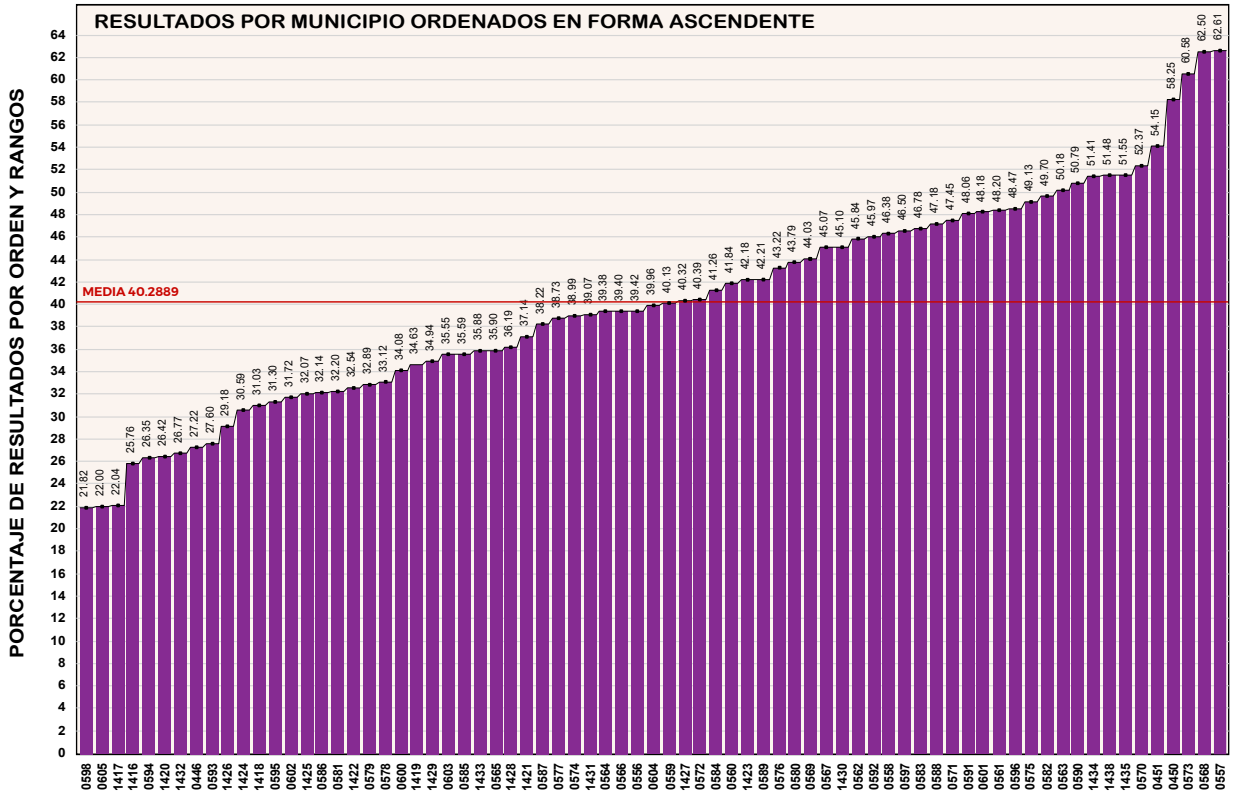

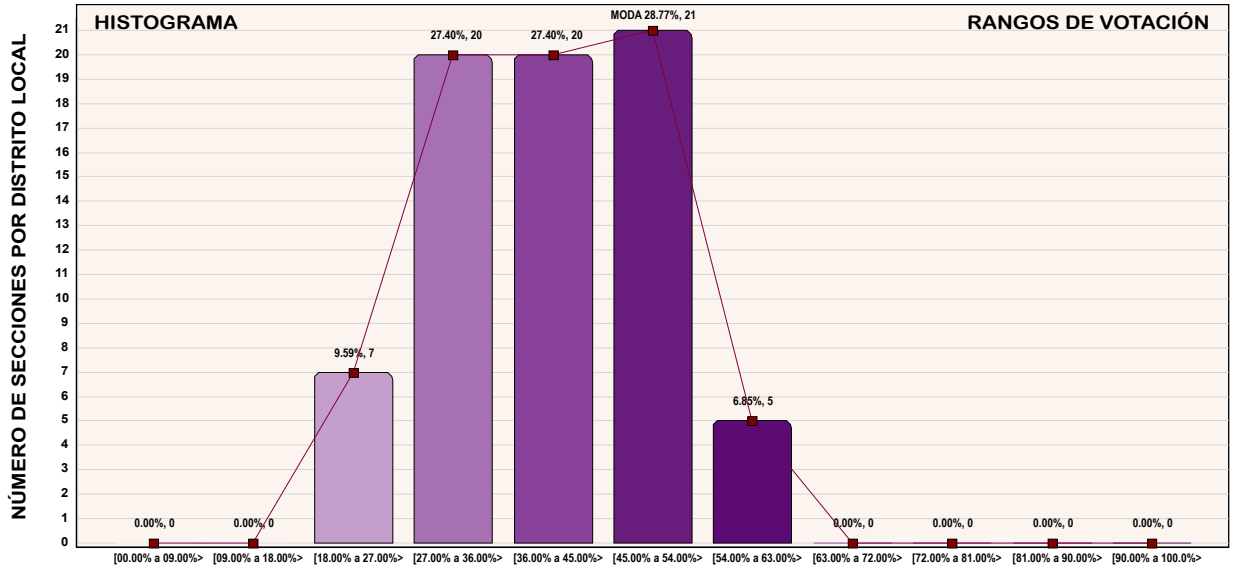

PROCESO ELECTORAL
DEL ESTADO DE DURANGO 2020 - 2021

ELECCIÓN DE DIPUTADOS
POR EL PRINCIPIO DE MAYORÍA RELATIVA

DTTO 10. CABECERA GÓMEZ PALACIO

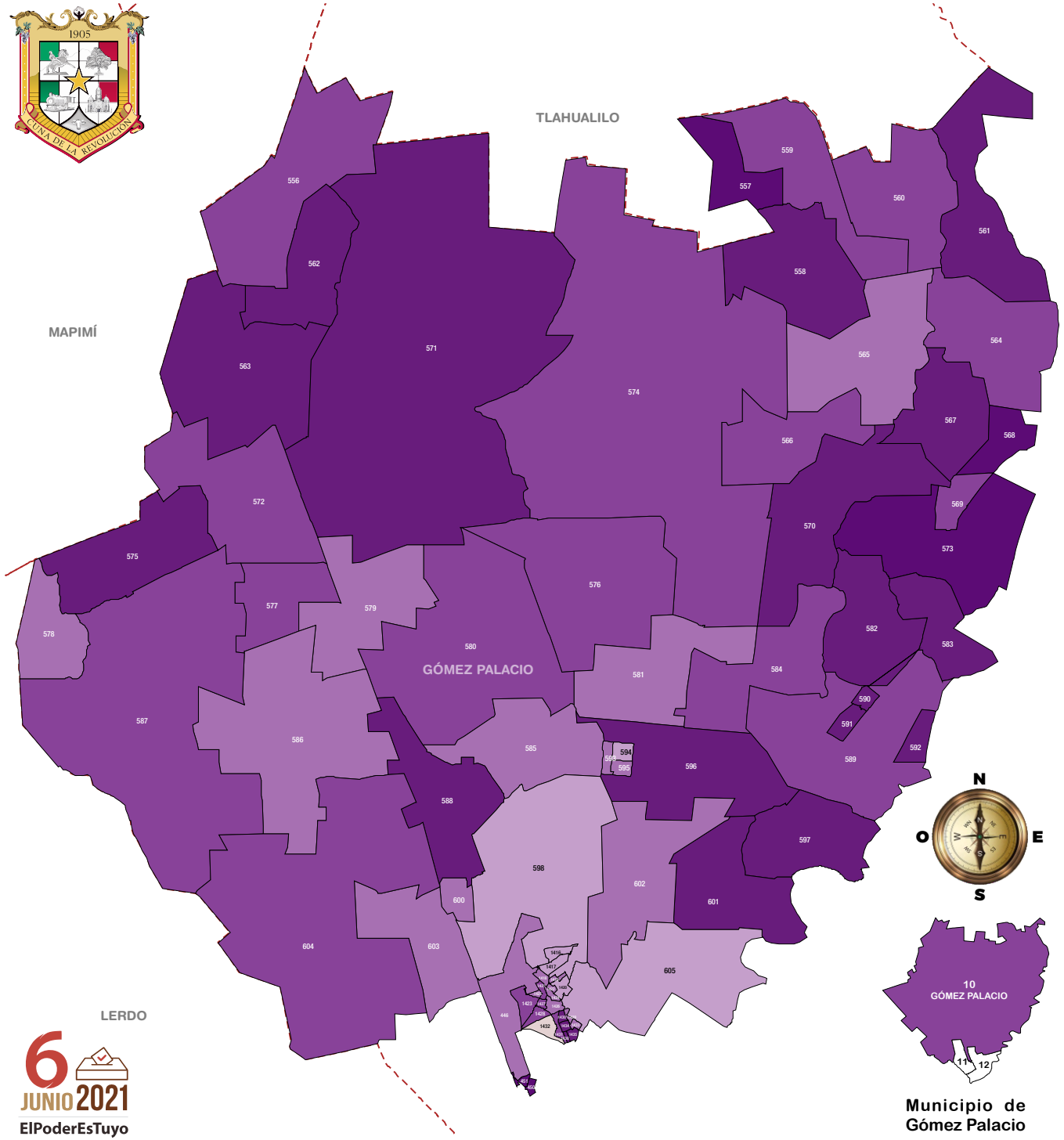

Municipio de Gómez Palacio

Participación Ciudadana 32,120 Electores, 37.51%

Abstención 54,242 Ciudadana(o)s, 62.49%

SECC.	P. CIUD.	SECC.	P. CIUD.	SECC.	P. CIUD.	SECC.	P. CIUD.
0598	21.82%	0578	33.12%	1427	40.32%	0601	48.18%
0605	22.00%	0600	34.08%	0572	40.39%	0561	48.20%
1417	22.04%	1419	34.63%	0584	41.26%	0596	48.47%
1416	25.76%	1429	34.94%	0560	41.84%	0575	49.13%
0594	26.35%	0603	35.55%	1423	42.18%	0582	49.70%
1420	26.42%	0585	35.59%	0589	42.21%	0563	50.18%
1432	26.77%	1433	35.88%	0576	43.22%	0590	50.79%
0446	27.22%	0565	35.90%	0580	43.79%	1434	51.41%
0593	27.60%	1428	36.19%	0569	44.03%	1438	51.48%
1426	29.18%	1421	37.14%	0567	45.07%	1435	51.55%
1424	30.59%	0587	38.22%	1430	45.10%	0570	52.37%
1418	31.03%	0577	38.73%	0562	45.84%	0451	54.15%
0595	31.30%	0574	38.99%	0592	45.97%	0450	58.25%
0602	31.72%	1431	39.07%	0558	46.38%	0573	60.58%
1425	32.07%	0564	39.38%	0597	46.50%	0568	62.50%
0586	32.14%	0566	39.40%	0583	46.78%	0557	62.61%
0581	32.20%	0556	39.42%	0588	47.18%		
1422	32.54%	0604	39.96%	0571	47.45%		
0579	32.89%	0559	40.13%	0591	48.06%		

LISTA NOMINAL DE ELECTORES
DIVIDIDO POR GRUPOS DE EDAD — MUJERES 50.06% — HOMBRES 49.93%

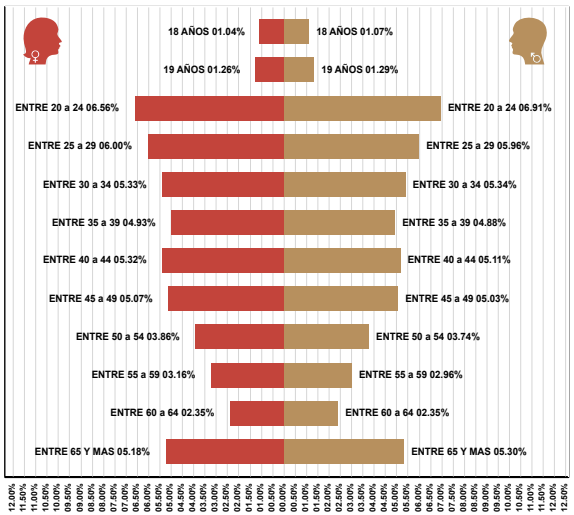

6 JUNIO 2021
ElPoderEsTuyo

PROCESO ELECTORAL

DEL ESTADO DE DURANGO 2020 - 2021

ELECCIÓN DEL PODER LEGISLATIVO

H. CONGRESO DEL ESTADO LXIX LEGISLATURA

2020 ::: 2021

DISTRITO 11
Gómez Palacio

El Distrito 11 se encuentra ubicado en la parte noreste del Estado de Durango; colinda al norte con el Distrito 10 de Gómez Palacio, al sur y al poniente con el Distrito 13 que pertenece al municipio de Lerdo en su fracción urbana y al oriente con el Distrito 12 de Gómez Palacio.

Características geográficas y demográficas.

La cabecera distrital se asienta en la localidad de Gómez Palacio, del municipio del mismo nombre. Lo integra el municipio de Gómez Palacio; el cual agrupa un total de 5 localidades y para efectos electorales está integrado por 77 secciones, de las cuales 76 son de tipo urbano y 1 de tipo no urbano.

Ubicación.

El inmueble que ocupó el Consejo Municipal de Gómez Palacio, Durango, en el Proceso Electoral 2020-2021, se ubicó en la Avenida Javier Mina número 628 sur entre Francisco Zarco y Mártires. Col. Centro. Ciudad Gómez Palacio, Gómez Palacio, Durango. C.P. 35000 compartiendo sede con los distritos electorales locales 10 y 12.

N
O
E
S

1905
CUNA DE LA REVOLUCIÓN

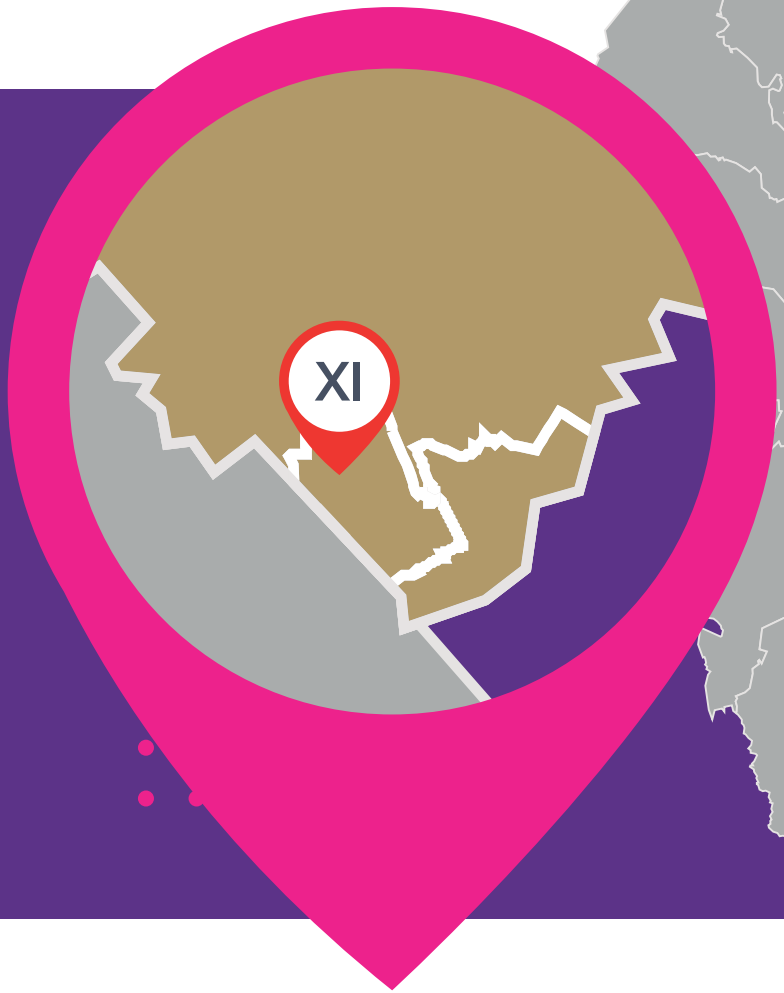
XI

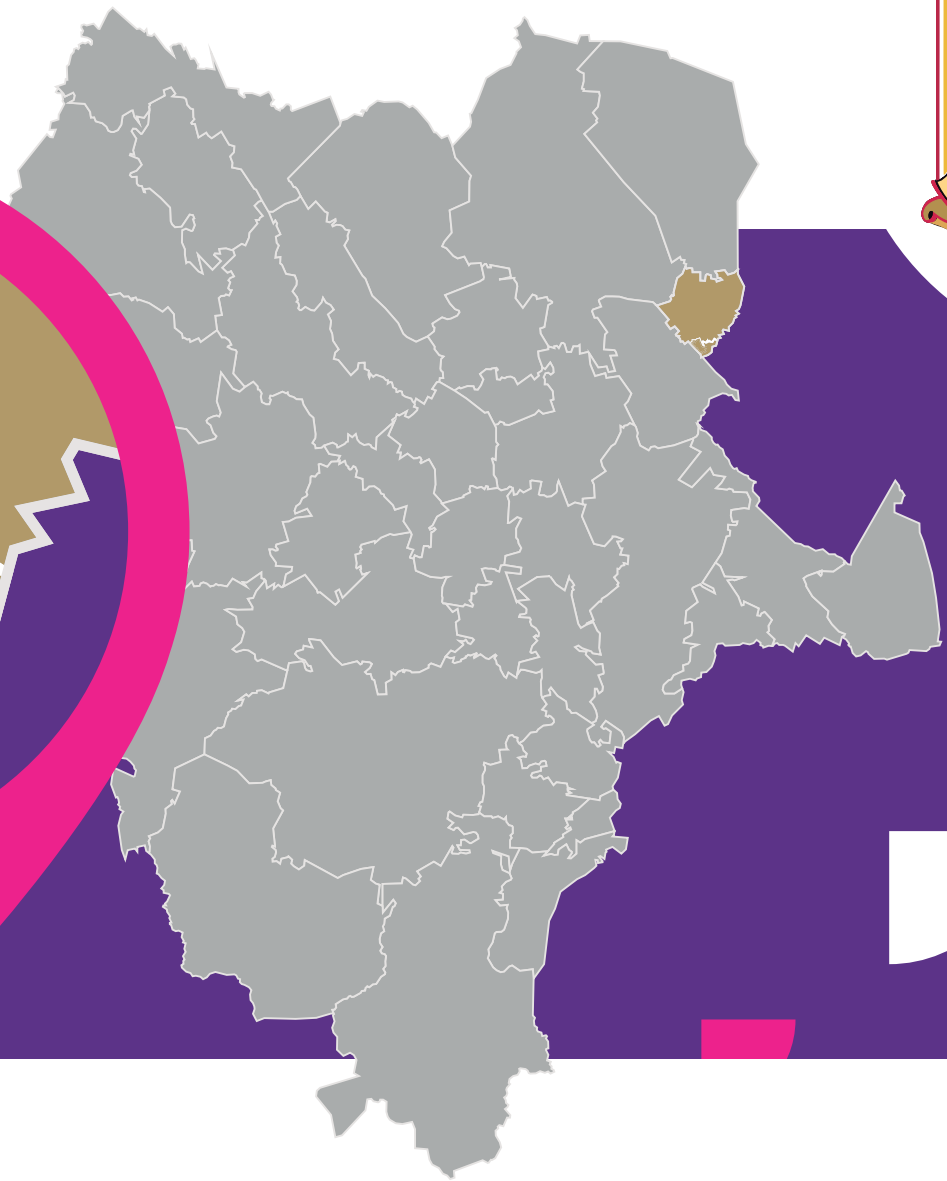

Vista frontal del inmueble que ocupó el Consejo Municipal cabecera de Distrito 11 de Gómez Palacio, Durango.

Fuente: Dirección de Organización Electoral del Instituto Electoral y de Participación Ciudadana del Estado de Durango.

A continuación, se presenta la información respecto a las casillas aprobadas e instaladas durante los procesos electorales locales realizados entre 2016 a 2021.

Casillas aprobadas e instaladas entre 2016 a 2021 para el Distrito Local 11 de Durango en la elección de Diputados.

Año	Total de Secciones	Tipo de Casilla*					Tipo de domicilio**				
		Total	B.	C.	S.	E.	Total	E.	O.P.	L.P.	P.
2016	77	156	77	78	1	0	156	90	1	14	51
2018	77	161	77	83	1	0	161	95	1	29	36
2021	77	165	77	88	0	0	165	100	2	33	30

*B: Básica, C: Contigua, S: Especial, E: Extraordinaria. **E. Escuela, O.P. Oficina Pública, L.P. Lugar Público, P Particular.
Fuente: Directorio de ubicación de casillas.

Gráfico 01. Instalación de casillas del 2015 al 2021 en el Distrito 11 de Durango en la elección de Diputados por tipo de casilla.

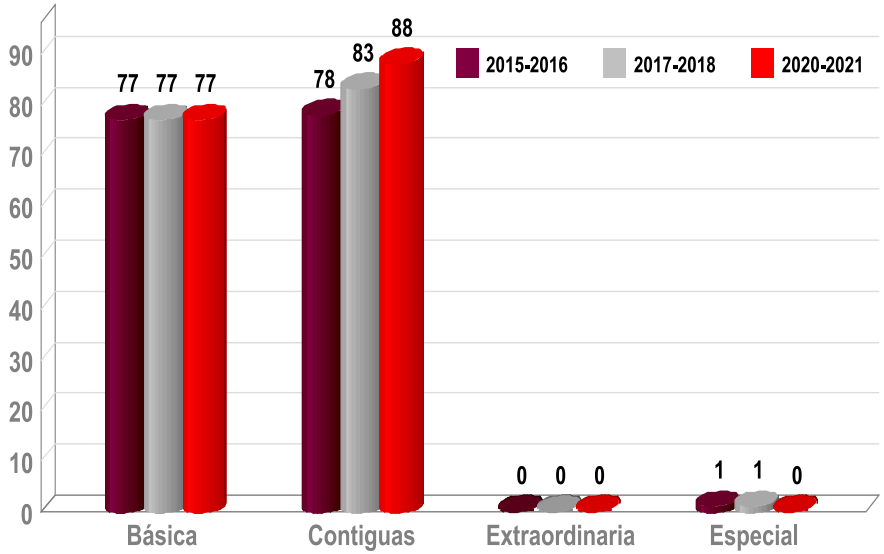

Fuente: Estadísticas Electorales Locales 2015 – 2021

Gráfica 02. Lista Nominal Distrito Electoral 11 separado por género.

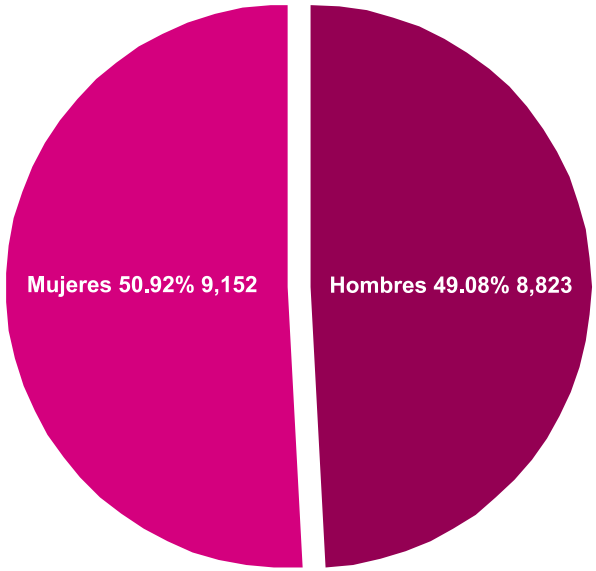

Gráfica 03. Principales tipos de vías de comunicación en territorio que comprende el Distrito 11.

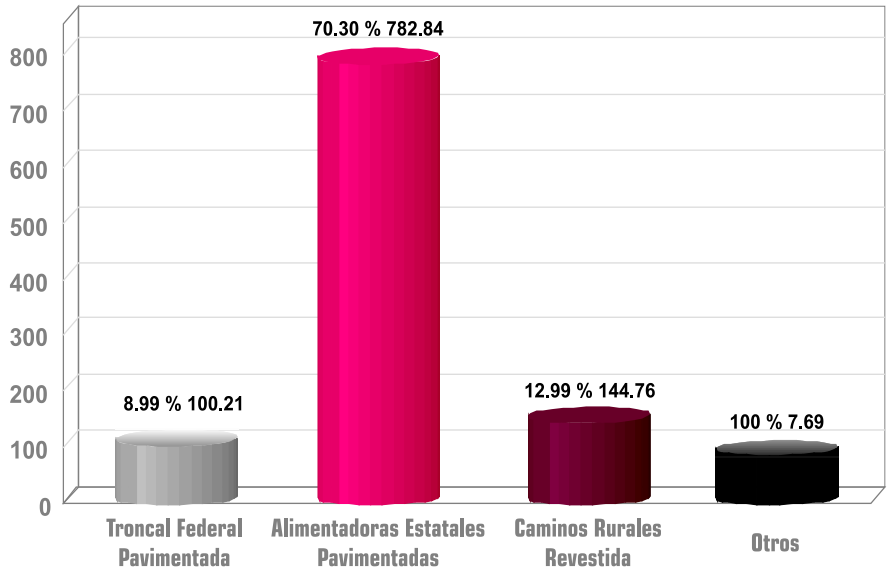

Fuente: INEGI. Información topográfica Digital Escala 1:250000 Serie III. SCT Durango, Mapa de comunicaciones y transportes 2011 Inédito.

Gráfica 04. Principales tipos de climas presentes en el territorio que comprende el Distrito 11.

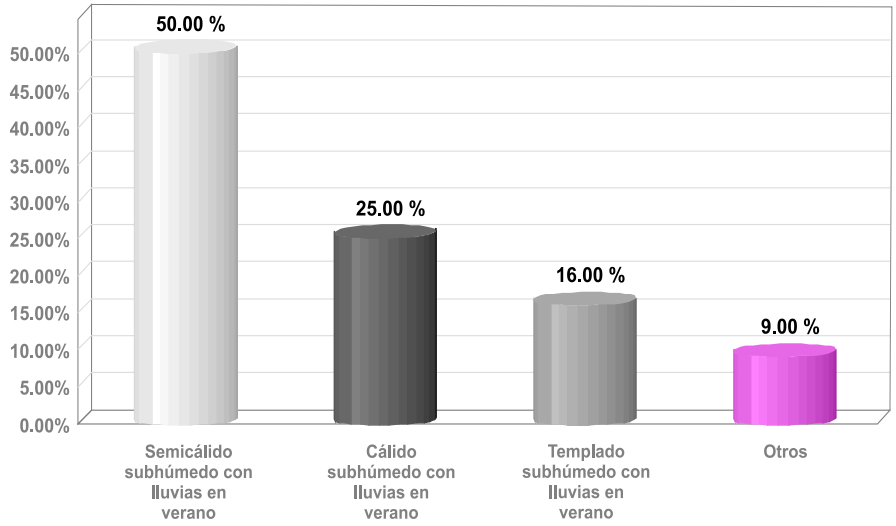

Fuente: INEGI, Continuo Nacional del conjunto de Datos Geográficos de la Carta de Climas Escala 1 000000 Serie I.Temperatura: INEGI, Fuente: Comisión Nacional del Agua, Registro de Temperaturas Inédito.

Gráfico 05. Principales tipos de terreno en el territorio que comprende el Distrito 11.

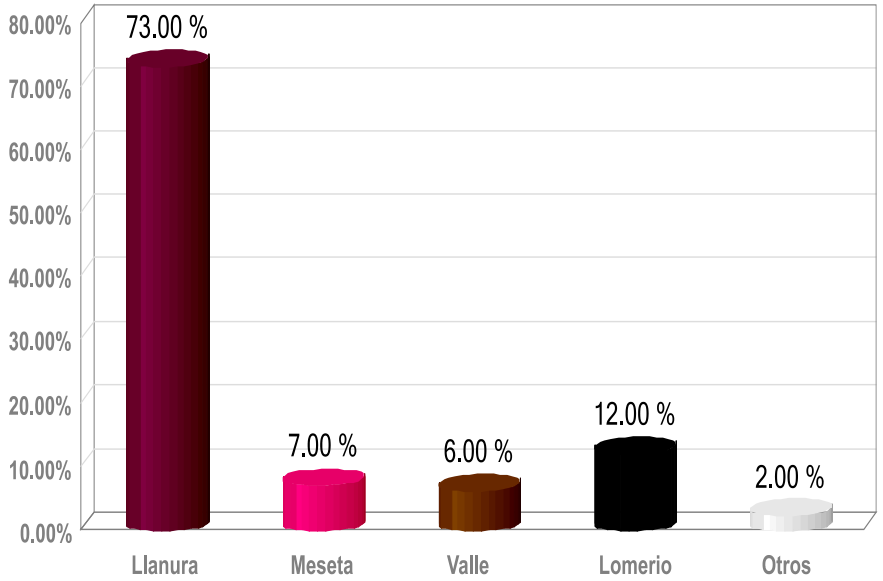

Fuente: INEGI, Continuo Nacional del Conjunto de Datos Geográficos Serie I.

Gráfico 06. Instalación de casillas del 2015 al 2021 en el Distrito 11 de Durango en la elección de Diputados por tipo de domicilio.

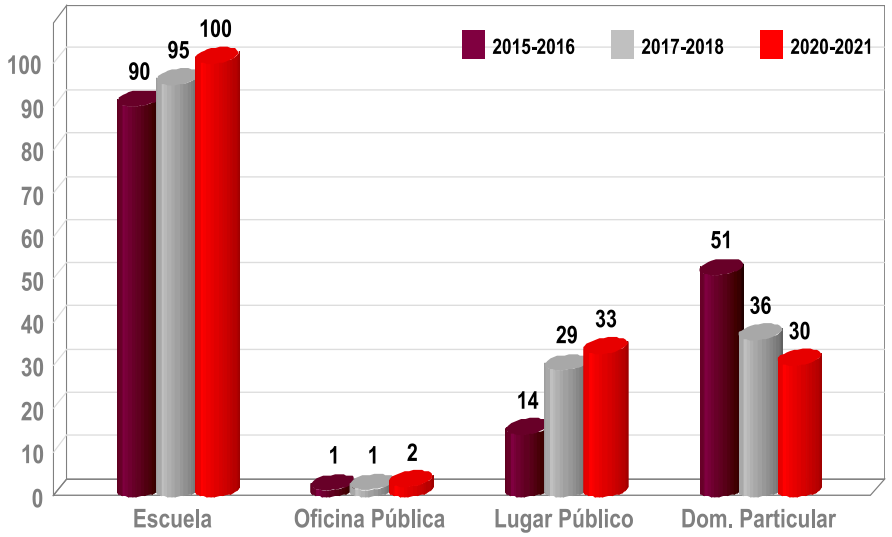

Fuente: INEGI, Continuo Nacional del Conjunto de Datos Geográficos Serie I.

Resultados de la votación 2015 al 2021 de la elección de Diputados en el Distrito 11.

A continuación, se presentan las candidaturas electas históricas de la votación ejercida por la ciudadanía en el Distrito 11 del Estado de Durango, por el cargo de Diputación de Mayoría Relativa

Proceso Electoral	Partido Político	Diputada/Diputado Electo
2015-2016	PRI	José Gabriel Rodríguez Villa
2017-2018	MORENA	Pablo César Aguilar Palacio
2020-2021	MORENA	Ofelia Rentería Delgadillo

Participación ciudadana.

A continuación, se muestra un análisis gráfico con base en la Elección de Diputados en el 11 Distrito en el Estado de Durango, en los Procesos Electorales de 2015 a 2021.

Proceso Electoral	Padrón Electoral.	Lista Nominal	Participación	Abstención
2015-2016	88,231	88,005	39,491	48,514
2017-2018	91,608	90.778	52,532	38,826
2020-2021	93,396	93,272	39,030	54,242

Gráfico 07. Participación ciudadana en el Proceso Electoral 2017-2018.

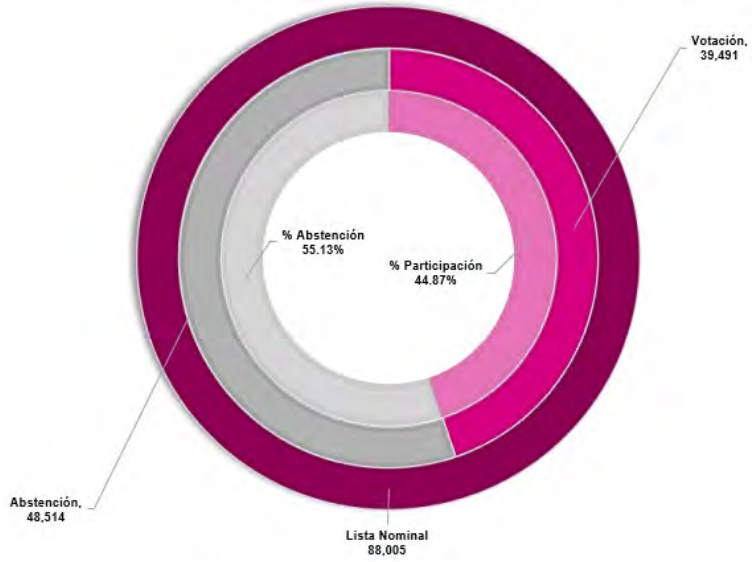

Fuente: Estadísticas Electorales Locales 2016-2017

Gráfico 08. Participación ciudadana en el Proceso Electoral 2020-2021.

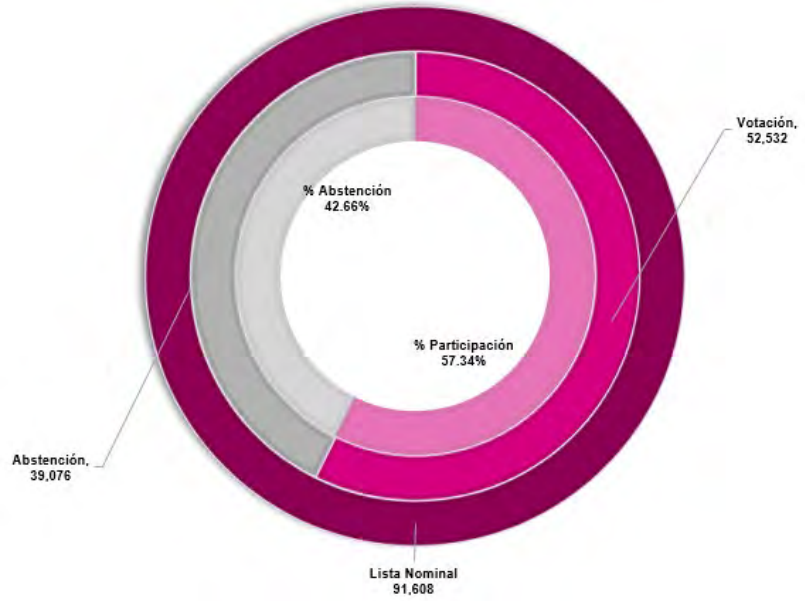

Fuente: Estadísticas Electorales Locales 2018-2019

Gráfico 09. Participación ciudadana en el Proceso Electoral 2020-2021.

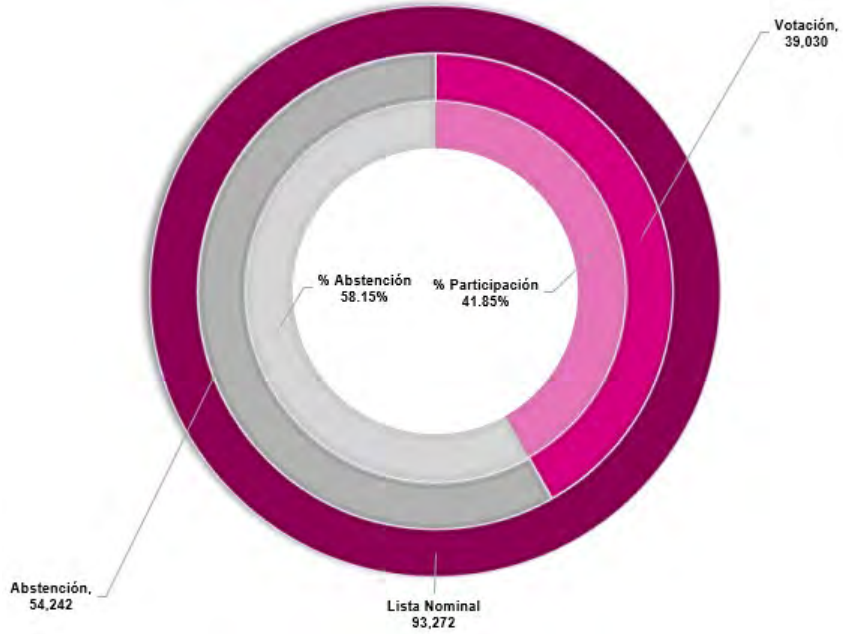

Fuente: Estadísticas Electorales Locales 2020-2021

DISTRITO 11

DISTRITO ELECTORAL LOCAL
CABECERA GÓMEZ PALACIO

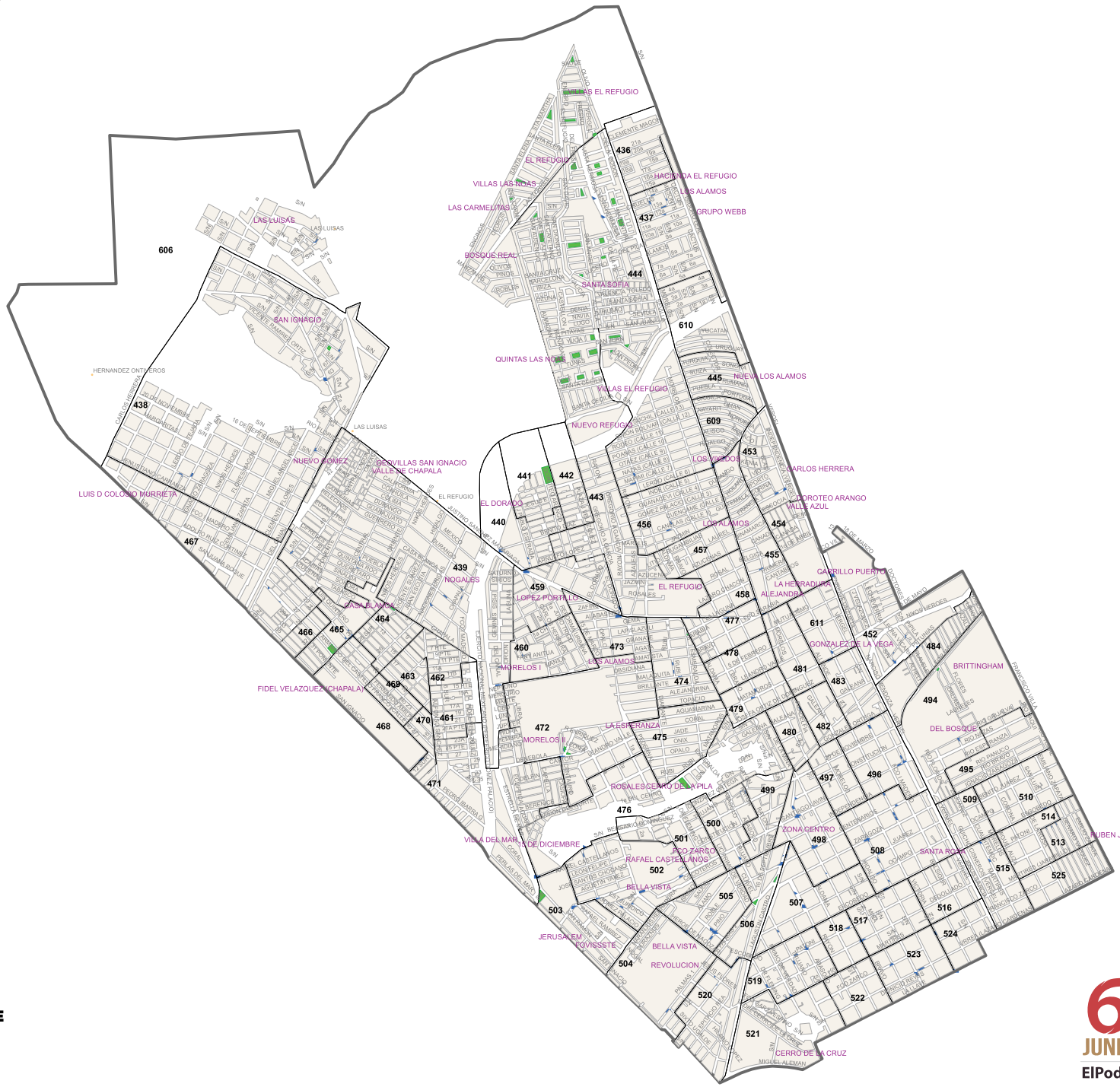

IEPC DURANGO
INSTITUTO NACIONAL ELECTORAL
REGISTRO FEDERAL DE ELECTORES

SIMBOLOGÍA

LÍMITES

ESTATAL
DISTRITO ELECTORAL FEDERAL
MUNICIPIO O AYUNTAMIENTO
SECCIÓN

MANCHA URBANA
MANZANAS
LOCALIDAD
PAVIMENTADA
HIDROLINEAS
HIDROPOLIGONOS
TERRACERIA

SECCIONES URBANAS	76
SECCIONES NO URBANAS	01
TOTAL DE SECCIONES	77

SECCIONES

0436, 0437, 0438, 0439, 0440, 0441, 0442, 0443, 0444, 0445, 0452, 0453, 0454, 0455, 0456, 0457, 0458, 0459, 0460, 0461, 0462, 0463, 0464, 0465, 0466, 0467, 0468, 0469, 0470, 0471, 0472, 0473, 0474, 0475, 0476, 0477, 0478, 0479, 0480, 0481, 0482, 0483, 0484, 0494, 0495, 0496, 0497, 0498, 0499, 0500, 0501, 0502, 0503, 0504, 0505, 0506, 0507, 0508, 0509, 0510, 0513, 0514, 0515, 0516, 0517, 0518, 0519, 0520, 0521, 0522, 0523, 0524, 0525, 0606, 0609, 0610 y 0611.

CABECERAS

CAPITAL DEL ESTADO
IEPC DURANGO Y JUNTA LOCAL EJECUTIVA
MUNICIPIO O AYUNTAMIENTO

UBICACIÓN DE LA ENTIDAD EN EL PAÍS

UBICACIÓN DEL DISTRITO EN LA ENTIDAD

CLAVES GEOELECTORALES

DISTRITO ELECTORAL FEDERAL	00
MUNICIPIO O AYUNTAMIENTO	000
SECCIÓN	0000

PLANO DISTRITAL SECCIONAL

ULTIMA ACTUALIZACIÓN
FEBRERO 2021

IDENTIFICACIÓN ELECTORAL

ENTIDAD:	DURANGO 10
DISTRITO ELECTORAL FEDERAL:	02
TOTAL DE MUNICIPIOS:	01

MUNICIPIOS
GÓMEZ PALACIO- CABECERA DISTRITAL

6 JUNIO 2021
ElPoderEsTuyo

IEPC DURANGO

ELECCIÓN DE DIPUTADOS POR EL PRINCIPIO DE MAYORIA RELATIVA

RESULTADOS POR PARTIDOS POLÍTICOS Y COALICIONES ELECTORALES

SISTEMA DE CÓMPUTOS DEL PROCESO ORDINARIO 2020 - 2021

6 JUNIO 2021 ElPoderEsTuyo

DISTRITO 11 CABECERA GÓMEZ PALACIO

RESULTADOS DE LOS PARTIDOS POLÍTICOS Y COALICIONES ELECTORALES POR CASILLA

NÚMERO	SECCIÓN	CASILLA	DIFERENCIA ENTRE 1° Y 2° LUGAR	PAN	PRI	PRD	PT	PVEM	MC	PD	MORENA	PES	RSP	F. POR MÉXICO	Combinación coalición "Va por Durango" PAN-PRI-PRD	Combinación coalición "Va por Durango" PAN PRI	Combinación coalición "Va por Durango" PAN PRD	Combinación coalición "Va por Durango" PRI PRD	VA POR DURANGO	Combinación MORENA PT	JUNTOS HAREMOS HISTORIA	NO REG	NULOS	VOTACIÓN TOTAL EMITIDA	LISTA NOMINAL	PARTICIPACIÓN CIUDADANA
51	0455	B1	2	19	56	1	0	15	8	0	75	3	0	1	1	1	0	0	78	1	76	0	8	189	462	40.91%
52	0455	C1	15	18	57	1	3	14	10	0	92	2	0	3	2	0	0	2	80	0	95	0	5	209	461	45.34%
MUN 07	0455	2	13	37	113	2	3	29	18	0	167	5	0	4	3	1	0	2	158	1	171	0	13	398	923	43.12%
53	0456	B1	68	19	51	1	1	21	6	1	137	7	6	8	0	0	0	0	71	1	139	0	4	263	701	37.52%
54	0456	C1	58	30	45	3	5	20	3	0	132	11	2	5	1	1	0	0	80	1	138	1	7	267	701	38.09%
MUN 07	0456	2	126	49	96	4	6	41	9	1	269	18	8	13	1	1	0	0	151	2	277	1	11	530	1,402	37.80%
55	0457	B1	85	11	33	4	2	18	9	0	132	0	0	4	2	0	0	0	50	1	135	0	9	225	575	39.13%
MUN 07	0457	1	85	11	33	4	2	18	9	0	132	0	0	4	2	0	0	0	50	1	135	0	9	225	575	39.13%
56	0458	B1	61	14	71	1	4	25	2	2	137	11	2	3	1	2	0	0	89	9	150	0	7	291	711	40.93%
MUN 07	0458	1	61	14	71	1	4	25	2	2	137	11	2	3	1	2	0	0	89	9	150	0	7	291	711	40.93%
57	0459	B1	21	17	60	1	1	10	12	0	98	1	1	4	0	0	0	0	78	0	99	1	4	210	518	40.54%
58	0459	C1	40	13	40	4	0	23	4	0	98	8	1	5	2	0	0	0	59	1	99	0	7	206	517	39.85%
59	0459	C2	19	15	57	1	2	17	1	3	93	3	1	2	2	1	0	0	76	0	95	0	5	203	517	39.26%
MUN 07	0459	3	80	45	157	6	3	50	17	3	289	12	3	11	4	1	0	0	213	1	293	1	16	619	1,552	39.88%
60	0460	B1	17	14	62	12	3	13	2	0	104	9	0	1	2	0	0	0	90	0	107	0	11	233	650	35.85%
61	0460	C1	17	11	48	22	6	21	1	2	100	5	1	3	3	3	2	0	89	0	106	1	9	238	649	36.67%
MUN 07	0460	2	34	25	110	34	9	34	3	2	204	14	1	4	5	3	2	0	179	0	213	1	20	471	1,299	36.26%
62	0461	B1	89	12	29	1	1	11	4	1	149	2	1	61	2	0	0	0	44	0	150	0	10	284	654	43.43%
63	0461	C1	94	11	48	0	2	10	3	0	154	5	0	43	1	2	0	0	62	0	156	0	7	286	653	43.80%
MUN 07	0461	2	200	23	77	1	3	21	7	1	303	7	1	104	3	2	0	0	106	0	306	0	17	570	1,307	43.61%
64	0462	B1	54	19	46	0	2	5	3	0	116	5	0	12	0	0	0	0	65	1	119	0	9	218	452	48.23%
65	0462	C1	65	18	53	1	2	7	5	0	4	3	0	9	0	1	0	1	74	2	8	0	3	109	451	24.17%
MUN 07	0462	2	12	37	99	1	4	12	8	0	120	8	0	21	0	1	0	1	139	3	127	0	12	327	903	36.21%
66	0463	B1	69	13	40	1	1	8	5	0	123	4	0	13	0	1	0	0	55	0	124	0	4	213	460	46.30%
67	0463	C1	32	16	52	0	1	11	1	0	98	7	2	13	0	0	0	0	68	1	100	0	7	209	460	45.43%
MUN 07	0463	2	101	29	92	1	2	19	6	0	221	11	2	26	0	1	0	0	123	1	224	0	11	422	920	45.87%
68	0464	B1	64	20	61	2	1	11	6	1	147	5	0	7	1	0	0	0	84	0	148	2	2	266	682	39.00%
69	0464	C1	101	15	42	0	1	15	4	0	162	8	0	17	3	1	1	0	62	0	163	0	9	278	682	40.76%
MUN 07	0464	2	165	35	103	2	2	26	10	1	309	13	0	24	4	1	1	0	146	0	311	2	11	544	1,364	39.88%
70	0465	B1	32	15	34	1	2	9	0	0	80	1	0	6	0	0	0	0	50	0	82	0	1	149	438	34.02%
71	0465	C1	50	9	35	1	2	4	2	0	93	5	2	6	1	1	0	0	47	2	97	0	1	164	438	37.44%
MUN 07	0465	2	82	24	69	2	4	13	2	0	173	6	2	12	1	1	0	0	97	2	179	0	2	313	876	35.73%
72	0466	B1	53	12	81	1	2	19	4	0	145	3	1	15	1	1	0	0	96	2	149	2	9	298	660	45.15%
MUN 07	0466	1	53	12	81	1	2	19	4	0	145	3	1	15	1	1	0	0	96	2	149	2	9	298	660	45.15%
73	0467	B1	78	8	59	3	3	4	5	1	145	6	0	13	1	0	0	0	71	1	149	0	6	255	613	41.60%
74	0467	C1	102	11	37	3	2	6	2	0	148	3	0	10	0	1	0	0	52	4	154	0	3	230	613	37.52%
75	0467	C2	50	17	57	2	2	10	1	1	125	11	3	9	2	0	0	0	78	1	128	0	8	249	612	40.69%
MUN 07	0467	3	230	36	153	8	7	20	8	2	418	20	3	32	3	1	0	0	201	6	431	0	17	734	1,838	39.93%
76	0468	B1	38	13	28	3	2	6	3	0	79	2	1	6	1	0	0	0	45	2	83	1	7	154	402	38.31%
77	0468	C1	36	7	30	2	2	13	1	0	73	3	0	12	1	0	0	0	40	1	76	2	9	156	401	38.90%
MUN 07	0468	2	74	20	58	5	4	19	4	0	152	5	1	18	2	0	0	0	85	3	159	3	16	310	803	38.61%
78	0469	B1	63	12	33	0	0	8	1	0	109	1	0	13	1	1	0	0	47	1	110	0	9	189	401	47.13%
79	0469	C1	37	15	25	0	2	5	1	0	75	2	0	24	1	0	0	0	41	1	78	1	2	154	400	38.50%
MUN 07	0469	2	100	27	58	0	2	13	2	0	184	3	0	37	2	1	0	0	88	2	188	1	11	343	801	42.82%
80	0470	B1	60	8	48	0	4	15	4	0	113	4	0	18	2	1	0	0	59	2	119	1	13	233	537	43.39%
MUN 07	0470	1	60	8	48	0	4	15	4	0	113	4	0	18	2	1	0	0	59	2	119	1	13	233	537	43.39%
81	0471	B1	39	46	56	0	4	10	10	1	140	8	5	9	3	0	0	0	105	0	144	1	3	296	650	45.54%
82	0471	C1	34	37	61	0	2	16	13	4	132	4	2	11	2	1	0	0	101	1	135	0	7	293	649	45.15%
83	0471	C2	28	23	81	1	4	23	11	0	130	7	1	15	0	2	0	0	107	1	135	0	7	306	649	47.15%
84	0471	C3	57	23	52	2	2	24	13	0	133	5	1	15	1	0	0	0	78	0	135	0	4	275	649	42.37%
MUN 07	0471	4	158	129	250	3	12	73	47	5	535	24	9	50	6	3	0	0	391	2	549	1	21	1,170	2,597	45.05%
85	0472	B1	11	37	62	1	2	23	10	0	110	13	2	7	0	1	0	0	101	0	112	0	6	274	550	49.82%
86	0472	C1	32	34	46	1	3	11	8	0	115	11	0	4	3	2	0	0	86	0	118	0	7	245	550	44.55%
87	0472	C2	54	27	60	2	3	15	9	0	139	15	0	6	0	0	0	0	89	1	143	0	5	282	550	51.27%
MUN 07	0472	3	97	98	168	4	8	49	27	0	364	39	2	17	3	3	0	0	276	1	373	0	18	801	1,650	48.55%
88	0473	B1	59	22	63	4	1	45	7	1	150	9	0	6	3	0	0	0	92	0	151	0	9	320	656	48.78%
89	0473	C1	31	39	66	3	2	30	6	0	138	11	0	2	1	1	0	0	110	1	141	0	11	311	655	47.48%
MUN 07	0473	2	90	61	129	7	3	75	13	1	288	20	0	8	4	1	0	0	202	1	292	0	20	631	1,311	48.13%
90	0474	B1	17	29	73	1	1	18	9	0	120	7	0	8	0	1	0	0	104	0	121	0	0	267	549	48.63%
91	0474	C1	38	30	49	0	5	17	8	1	112	6	1	3	0	0	0	0	79	0	117	0	4	236	548	43.07%
MUN 07	0474	2	55	59	122	1	6	35	17	1	232	13	1	11	0	1	0	0	183	0	238	0	4	503	1,097	45.85%
92	0475	B1	19	50	74	1	1	17	4	0	108	8	2	7	2	1	0	0	128	0	109	2	4	281	540	52.04%
93	0475	C1	9	42	63	3	2	8	8	2	101	9	2	3	3	1	0	0	112	0	103	0	9	256	540	47.41%
MUN 07	0475	2	28	92	137	4	3	25	12	2	209	17	4	10	5	2	0	0	240	0	212	2	13	537	1,080	49.72%

ELECCIÓN DE DIPUTADOS POR EL PRINCIPIO DE MAYORIA RELATIVA

RESULTADOS POR PARTIDOS POLÍTICOS Y COALICIONES ELECTORALES

SISTEMA DE CÓMPUTOS DEL PROCESO ORDINARIO 2020 - 2021

6 JUNIO 2021 ElPoderEsTuyo

DISTRITO 11 CABECERA GÓMEZ PALACIO

RESULTADOS DE LOS PARTIDOS POLÍTICOS Y COALICIONES ELECTORALES POR CASILLA

NÚMERO	SECCIÓN	CASILLA	DIFERENCIA ENTRE 1° Y 2° LUGAR	PAN	PRI	PRD	PT	PVEM	MC	PD	MORENA	PES	RSP	F. POR MÉXICO	Combinación coalición "Va por Durango" PAN-PRI-PRD	Combinación coalición "Va por Durango" PAN PRI	Combinación coalición "Va por Durango" PAN PRD	Combinación coalición "Va por Durango" PRI PRD	VA POR DURANGO	Combinación MORENA PT	JUNTOS HAREMOS HISTORIA	NO REG	NULOS	VOTACIÓN TOTAL EMITIDA	LISTA NOMINAL	PARTICIPACIÓN CIUDADANA
51	0455	B1	2	19	56	1	0	15	8	0	75	3	0	1	1	1	0	0	78	1	76	0	8	189	462	40.91%
52	0455	C1	15	18	57	1	3	14	10	0	92	2	0	3	2	0	0	2	80	0	95	0	5	209	461	45.34%
MUN 07	0455	2	13	37	113	2	3	29	18	0	167	5	0	4	3	1	0	2	158	1	171	0	13	398	923	43.12%
53	0456	B1	68	19	51	1	1	21	6	1	137	7	6	8	0	0	0	0	71	1	139	0	4	263	701	37.52%
54	0456	C1	58	30	45	3	5	20	3	0	132	11	2	5	1	1	0	0	80	1	138	1	7	267	701	38.09%
MUN 07	0456	2	126	49	96	4	6	41	9	1	269	18	8	13	1	1	0	0	151	2	277	1	11	530	1,402	37.80%
55	0457	B1	85	11	33	4	2	18	9	0	132	0	0	4	2	0	0	0	50	1	135	0	9	225	575	39.13%
MUN 07	0457	1	85	11	33	4	2	18	9	0	132	0	0	4	2	0	0	0	50	1	135	0	9	225	575	39.13%
56	0458	B1	61	14	71	1	4	25	2	2	137	11	2	3	1	2	0	0	89	9	150	0	7	291	711	40.93%
MUN 07	0458	1	61	14	71	1	4	25	2	2	137	11	2	3	1	2	0	0	89	9	150	0	7	291	711	40.93%
57	0459	B1	21	17	60	1	1	10	12	0	98	1	1	4	0	0	0	0	78	0	99	1	4	210	518	40.54%
58	0459	C1	40	13	40	4	0	23	4	0	98	8	1	5	2	0	0	0	59	1	99	0	7	206	517	39.85%
59	0459	C2	19	15	57	1	2	17	1	3	93	3	1	2	2	1	0	0	76	0	95	0	5	203	517	39.26%
MUN 07	0459	3	80	45	157	6	3	50	17	3	289	12	3	11	4	1	0	0	213	1	293	1	16	619	1,552	39.88%
60	0460	B1	17	14	62	12	3	13	2	0	104	9	0	1	2	0	0	0	90	0	107	0	11	233	650	35.85%
61	0460	C1	17	11	48	22	6	21	1	2	100	5	1	3	3	3	2	0	89	0	106	1	9	238	649	36.67%
MUN 07	0460	2	34	25	110	34	9	34	3	2	204	14	1	4	5	3	2	0	179	0	213	1	20	471	1,299	36.26%
62	0461	B1	89	12	29	1	1	11	4	1	149	2	1	61	2	0	0	0	44	0	150	0	10	284	654	43.43%
63	0461	C1	94	11	48	0	2	10	3	0	154	5	0	43	1	2	0	0	62	0	156	0	7	286	653	43.80%
MUN 07	0461	2	200	23	77	1	3	21	7	1	303	7	1	104	3	2	0	0	106	0	306	0	17	570	1,307	43.61%
64	0462	B1	54	19	46	0	2	5	3	0	116	5	0	12	0	0	0	0	65	1	119	0	9	218	452	48.23%
65	0462	C1	65	18	53	1	2	7	5	0	4	3	0	9	0	1	0	1	74	2	8	0	3	109	451	24.17%
MUN 07	0462	2	12	37	99	1	4	12	8	0	120	8	0	21	0	1	0	1	139	3	127	0	12	327	903	36.21%
66	0463	B1	69	13	40	1	1	8	5	0	123	4	0	13	0	1	0	0	55	0	124	0	4	213	460	46.30%
67	0463	C1	32	16	52	0	1	11	1	0	98	7	2	13	0	0	0	0	68	1	100	0	7	209	460	45.43%
MUN 07	0463	2	101	29	92	1	2	19	6	0	221	11	2	26	0	1	0	0	123	1	224	0	11	422	920	45.87%
68	0464	B1	64	20	61	2	1	11	6	1	147	5	0	7	1	0	0	0	84	0	148	2	2	266	682	39.00%
69	0464	C1	101	15	42	0	1	15	4	0	162	8	0	17	3	1	1	0	62	0	163	0	9	278	682	40.76%
MUN 07	0464	2	165	35	103	2	2	26	10	1	309	13	0	24	4	1	1	0	146	0	311	2	11	544	1,364	39.88%
70	0465	B1	32	15	34	1	2	9	0	0	80	1	0	6	0	0	0	0	50	0	82	0	1	149	438	34.02%
71	0465	C1	50	9	35	1	2	4	2	0	93	5	2	6	1	1	0	0	47	2	97	0	1	164	438	37.44%
MUN 07	0465	2	82	24	69	2	4	13	2	0	173	6	2	12	1	1	0	0	97	2	179	0	2	313	876	35.73%
72	0466	B1	53	12	81	1	2	19	4	0	145	3	1	15	1	1	0	0	96	2	149	2	9	298	660	45.15%
MUN 07	0466	1	53	12	81	1	2	19	4	0	145	3	1	15	1	1	0	0	96	2	149	2	9	298	660	45.15%
73	0467	B1	78	8	59	3	3	4	5	1	145	6	0	13	1	0	0	0	71	1	149	0	6	255	613	41.60%
74	0467	C1	102	11	37	3	2	6	2	0	148	3	0	10	0	1	0	0	52	4	154	0	3	230	613	37.52%
75	0467	C2	50	17	57	2	2	10	1	1	125	11	3	9	2	0	0	0	78	1	128	0	8	249	612	40.69%
MUN 07	0467	3	230	36	153	8	7	20	8	2	418	20	3	32	3	1	0	0	201	6	431	0	17	734	1,838	39.93%
76	0468	B1	38	13	28	3	2	6	3	0	79	2	1	6	1	0	0	0	45	2	83	1	7	154	402	38.31%
77	0468	C1	36	7	30	2	2	13	1	0	73	3	0	12	1	0	0	0	40	1	76	2	9	156	401	38.90%
MUN 07	0468	2	74	20	58	5	4	19	4	0	152	5	1	18	2	0	0	0	85	3	159	3	16	310	803	38.61%
78	0469	B1	63	12	33	0	0	8	1	0	109	1	0	13	1	1	0	0	47	1	110	0	9	189	401	47.13%
79	0469	C1	37	15	25	0	2	5	1	0	75	2	0	24	1	0	0	0	41	1	78	1	2	154	400	38.50%
MUN 07	0469	2	100	27	58	0	2	13	2	0	184	3	0	37	2	1	0	0	88	2	188	1	11	343	801	42.82%
80	0470	B1	60	8	48	0	4	15	4	0	113	4	0	18	2	1	0	0	59	2	119	1	13	233	537	43.39%
MUN 07	0470	1	60	8	48	0	4	15	4	0	113	4	0	18	2	1	0	0	59	2	119	1	13	233	537	43.39%
81	0471	B1	39	46	56	0	4	10	10	1	140	8	5	9	3	0	0	0	105	0	144	1	3	296	650	45.54%
82	0471	C1	34	37	61	0	2	16	13	4	132	4	2	11	2	1	0	0	101	1	135	0	7	293	649	45.15%
83	0471	C2	28	23	81	1	4	23	11	0	130	7	1	15	0	2	0	0	107	1	135	0	7	306	649	47.15%
84	0471	C3	57	23	52	2	2	24	13	0	133	5	1	15	1	0	0	0	78	0	135	0	4	275	649	42.37%
MUN 07	0471	4	158	129	250	3	12	73	47	5	535	24	9	50	6	3	0	0	391	2	549	1	21	1,170	2,597	45.05%
85	0472	B1	11	37	62	1	2	23	10	0	110	13	2	7	0	1	0	0	101	0	112	0	6	274	550	49.82%
86	0472	C1	32	34	46	1	3	11	8	0	115	11	0	4	3	2	0	0	86	0	118	0	7	245	550	44.55%
87	0472	C2	54	27	60	2	3	15	9	0	139	15	0	6	0	0	0	0	89	1	143	0	5	282	550	51.27%
MUN 07	0472	3	97	98	168	4	8	49	27	0	364	39	2	17	3	3	0	0	276	1	373	0	18	801	1,650	48.55%
88	0473	B1	59	22	63	4	1	45	7	1	150	9	0	6	3	0	0	0	92	0	151	0	9	320	656	48.78%
89	0473	C1	31	39	66	3	2	30	6	0	138	11	0	2	1	1	0	0	110	1	141	0	11	311	655	47.48%
MUN 07	0473	2	90	61	129	7	3	75	13	1	288	20	0	8	4	1	0	0	202	1	292	0	20	631	1,311	48.13%
90	0474	B1	17	29	73	1	1	18	9	0	120	7	0	8	0	1	0	0	104	0	121	0	0	267	549	48.63%
91	0474	C1	38	30	49	0	5	17	8	1	112	6	1	3	0	0	0	0	79	0	117	0	4	236	548	43.07%
MUN 07	0474	2	55	59	122	1	6	35	17	1	232	13	1	11	0	1	0	0	183	0	238	0	4	503	1,097	45.85%
92	0475	B1	19	50	74	1	1	17	4	0	108	8	2	7	2	1	0	0	128	0	109	2	4	281	540	52.04%
93	0475	C1	9	42	63	3	2	8	8	2	101	9	2	3	3	1	0	0	112	0	103	0	9	256	540	47.41%
MUN 07	0475	2	28	92	137	4	3	25	12	2	209	17	4	10	5	2	0	0	240	0	212	2	13	537	1,080	49.72%

IEPC DURANGO

ELECCIÓN DE DIPUTADOS POR EL PRINCIPIO DE MAYORIA RELATIVA

RESULTADOS POR PARTIDOS POLÍTICOS Y COALICIONES ELECTORALES

SISTEMA DE CÓMPUTOS DEL PROCESO ORDINARIO 2020 - 2021

6 JUNIO 2021 ElPoderEsTuyo

DISTRITO 11 CABECERA GÓMEZ PALACIO

RESULTADOS DE LOS PARTIDOS POLÍTICOS Y COALICIONES ELECTORALES POR CASILLA

NÚMERO	SECCIÓN	CASILLA	DIFERENCIA ENTRE 1° Y 2° LUGAR	PAN	PRI	PRD	PT	PVEM	MC	PD	MORENA	PES	RSP	F. POR MÉXICO	Combinación coalición "Va por Durango" PAN-PRI-PRD	Combinación coalición "Va por Durango" PAN PRI	Combinación coalición "Va por Durango" PAN PRD	Combinación coalición "Va por Durango" PRI PRD	VA POR DURANGO	Combinación MORENA PT	JUNTOS HAREMOS HISTORIA	NO REG	NULOS	VOTACIÓN TOTAL EMITIDA	LISTA NOMINAL	PARTICIPACIÓN CIUDADANA
94	0476	B1	6	19	58	1	3	14	4	1	82	6	0	3	0	1	0	0	79	0	85	1	4	197	530	37.17%
95	0476	C1	3	21	55	0	1	13	2	1	77	5	0	3	3	2	0	0	81	0	78	0	8	191	529	36.11%
MUN 07	0476	2	3	40	113	1	4	27	6	2	159	11	0	6	3	3	0	0	160	0	163	1	12	388	1,059	36.64%
96	0477	B1	31	15	31	0	3	10	2	2	75	6	1	4	0	1	0	0	47	0	78	0	2	152	427	35.60%
MUN 07	0477	1	31	15	31	0	3	10	2	2	75	6	1	4	0	1	0	0	47	0	78	0	2	152	427	35.60%
97	0478	B1	1	30	61	1	3	17	4	3	90	9	3	5	2	0	0	0	94	0	93	3	7	238	564	42.20%
MUN 07	0478	1	1	30	61	1	3	17	4	3	90	9	3		2	0	0	0	94	0	93	3	7	238	564	42.20%
98	0479	B1	21	37	71	1	1	21	10	0	130	6	1	5	1	0	0	0	110	0	131	0	13	297	612	48.53%
MUN 07	0479	1	21	37	71	1	1	21	10	0	130	6	1	5	1	0	0	0	110	0	131	0	13	297	612	48.53%
99	0480	B1	22	18	96	2	5	19	7	2	135	3	1	17	1	2	0	0	119	1	141	0	5	314	680	46.18%
MUN 07	0480	1	22	18	96	2	5	19	7	2	135	3	1	17	1	2	0	0	119	1	141	0	5	314	680	46.18%
100	0481	B1	53	39	66	0	1	28	9	0	157	4	1	1	0	2	0	1	108	3	161	0	11	323	627	51.52%
MUN 07	0481	1	53	39	66	0	1	28	9	0	157	4	1	1	0	2	0	1	108	3	161	0	11	323	627	51.52%
101	0482	B1	28	52	108	2	2	23	11	1	136	13	1	4	4	1	0	0	167	1	139	1	6	366	718	50.97%
MUN 07	0482	1	28	52	108	2	2	23	11	1	136	13	1	4	4	1	0	0	167	1	139	1	6	366	718	50.97%
102	0483	B1	55	29	69	0	0	7	3	3	157	3	1	2	3	1	0	1	103	1	158	1	10	291	635	45.83%
MUN 07	0483	1	55	29	69	0	0	7	3	3	157	3	1	2	3	1	0	1	103	1	158	1	10	291	635	45.83%
103	0484	B1	51	20	36	1	1	7	6	0	6	1	1	2	2	0	0	0	59	1	8	0	2	86	453	18.98%
104	0484	C1	62	14	46	0	0	12	10	0	124	3	2	2	1	1	0	0	62	0	124	0	0	215	453	47.46%
MUN 07	0484	2	11	34	82	1	1	19	16	0	130	4	3	4	3	1	0	0	121	1	132	0	2	301	906	33.22%
105	0494	B1	59	56	72	0	0	5	34	0	73	0	0	1	4	0	0	0	132	0	73	0	5	250	481	51.98%
106	0494	C1	17	51	62	1	2	11	26	1	97	1	2	5	3	0	0	0	117	1	100	0	4	267	480	55.63%
MUN 07	0494	2	76	107	134	1	2	16	60	1	170	1	2	6	7	0	0	0	249	1	173	0	9	517	961	53.80%
107	0495	B1	24	43	67	3	1	3	15	1	88	8	1	1	0	0	1	0	114	1	90	0	1	234	442	52.94%
108	0495	C1	28	46	73	2	1	7	16	0	91	1	1	2	2	0	0	0	123	3	95	0	8	253	442	57.24%
MUN 07	0495	2	52	89	140	5	2	10	31	1	179	9	2	3	2	0	1	0	237	4	185	0	9	487	884	55.09%
109	0496	B1	52	69	96	1	1	16	4	0	114	5	3	5	2	0	0	0	168	1	116	0	9	326	650	50.15%
MUN 07	0496	1	52	69	96	1	1	16	4	0	114	5	3	5	2	0	0	0	168	1	116	0	9	326	650	50.15%
110	0497	B1	11	25	49	0	1	7	1	2	87	7	0	2	1	2	0	0	77	0	88	0	7	191	415	46.02%
MUN 07	0497	1	11	25	49	0	1	7	1	2	87	7	0	2	1	2	0	0	77	0	88	0	7	191	415	46.02%
111	0498	B1	32	44	58	1	0	6	8	2	71	7	1	1	0	0	1	0	104	1	72	0	2	203	387	52.45%
112	0498	C1	19	34	56	1	3	10	7	0	74	3	1	2	5	1	0	0	97	1	78	0	1	199	387	51.42%
MUN 07	0498	2	51	78	114	2	3	16	15	2	145	10	2	3	5	1	1	0	201	2	150	0	3	402	774	51.94%
113	0499	B1	49	7	37	0	3	21	5	3	91	4	2	2	3	1	0	0	48	3	97	1	6	189	459	41.18%
114	0499	C1	13	28	61	2	4	19	2	0	75	1	0	1	1	0	0	0	92	0	79	1	6	201	459	43.79%
MUN 07	0499	2	36	35	98	2	7	40	7	3	166	5	2	3	4	1	0	0	140	3	176	2	12	390	918	42.48%
115	0500	B1	24	24	63	1	1	29	3	1	111	4	0	3	1	0	0	0	89	1	113	0	11	253	516	49.03%
116	0500	C1	35	14	47	5	3	20	10	2	98	4	1	0	0	0	0	0	66	0	101	0	5	209	515	40.58%
MUN 07	0500	2	59	38	110	6	4	49	13	3	209	8	1	3	1	0	0	0	155	1	214	0	16	462	1,031	44.81%
117	0501	B1	4	22	67	0	1	29	3	0	86	3	1	5	2	3	0	0	94	3	90	0	7	232	505	45.94%
118	0501	C1	3	32	51	2	5	29	9	1	78	1	0	1	1	0	0	0	86	0	83	0	5	215	505	42.57%
MUN 07	0501	2	7	54	118	2	6	58	12	1	164	4	1	6	3	3	0	0	180	3	173	0	12	447	1,010	44.26%
119	0502	B1	40	78	86	1	3	22	10	1	126	7	0	7	5	0	0	0	170	1	130	0	7	354	621	57.00%
120	0502	C1	37	84	93	1	3	22	6	2	142	11	0	3	4	1	0	0	183	1	146	0	6	379	621	61.03%
121	0502	C2	40	74	86	3	4	21	11	1	120	5	3	6	3	0	0	0	166	2	126	0	8	347	620	55.97%
MUN 07	0502	3	117	236	265	5	10	65	27	4	388	23	3	16	12	1	0	0	519	4	402	0	21	1,080	1,862	58.00%
122	0503	B1	14	47	79	1	0	12	5	1	115	10	1	5	1	1	0	0	129	0	115	0	9	287	506	56.72%
123	0503	C1	22	31	62	4	2	20	8	0	118	11	2	3	1	1	0	0	99	1	121	0	5	269	505	53.27%
MUN 07	0503	2	8	78	141	5	2	32	13	1	233	21	3	8	2	2	0	0	228	1	236	0	14	556	1,011	55.00%
124	0504	B1	25	42	63	1	0	3	5	0	83	2	2	1	1	1	0	0	108	0	83	0	0	204	411	49.64%
125	0504	C1	1	37	50	1	2	6	9	2	89	3	1	0	3	3	0	0	94	2	93	1	1	210	411	51.09%
MUN 07	0504	2	26	79	113	2	2	9	14	2	172	5	3	1	4	4	0	0	202	2	176	1	1	414	822	50.36%
126	0505	B1	50	68	60	2	1	10	14	0	84	6	2	1	4	3	0	0	137	2	87	1	10	268	430	62.33%
127	0505	C1	47	60	65	1	4	5	12	0	83	4	0	6	5	4	0	0	135	1	88	0	6	256	429	59.67%
MUN 07	0505	2	97	128	125	3	5	15	26	0	167	10	2	7	9	7	0	0	272	3	175	1	16	524	859	61.00%
128	0506	B1	39	39	61	2	1	0	9	0	64	8	3	1	2	0	0	0	104	0	65	0	2	192	397	48.36%
129	0506	C1	13	34	49	0	2	15	7	0	70	9	0	2	1	2	0	0	86	1	73	0	2	194	397	48.87%
MUN 07	0506	2	52	73	110	2	3	15	16	0	134	17	3	3	3	2	0	0	190	1	138	0	4	386	794	48.61%
130	0507	B1	92	68	123	2	0	11	17	0	106	4	2	7	2	3	0	0	198	0	106	0	14	359	670	53.58%
MUN 07	0507	1	92	68	123	2	0	11	17	0	106	4	2	7	2	3	0	0	198	0	106	0	14	359	670	53.58%
131	0508	B1	37	61	68	3	1	11	15	4	96	2	0	4	1	0	1	0	134	0	97	0	4	271	553	49.01%
MUN 07	0508	1	37	61	68	3	1	11	15	4	96	2	0	4	1	0	1	0	134	0	97	0	4	271	553	49.01%

ELECCIÓN DE DIPUTADOS POR EL PRINCIPIO DE MAYORIA RELATIVA

RESULTADOS POR PARTIDOS POLÍTICOS Y COALICIONES ELECTORALES

SISTEMA DE CÓMPUTOS DEL PROCESO ORDINARIO 2020 - 2021

6 JUNIO 2021 ElPoderEsTuyo

DISTRITO 11 CABECERA GÓMEZ PALACIO

RESULTADOS DE LOS PARTIDOS POLÍTICOS Y COALICIONES ELECTORALES POR CASILLA

NÚMERO	SECCIÓN	CASILLA	DIFERENCIA ENTRE 1° Y 2° LUGAR	PAN	PRI	PRD	PT	PVEM	MC	PD	MORENA	PES	RSP	F. POR MÉXICO	Combinación coalición "Va por Durango" PAN-PRI-PRD	Combinación coalición "Va por Durango" PAN PRI	Combinación coalición "Va por Durango" PAN PRD	Combinación coalición "Va por Durango" PRI PRD	VA POR DURANGO	Combinación MORENA PT	JUNTOS HAREMOS HISTORIA	NO REG	NULOS	VOTACIÓN TOTAL EMITIDA	LISTA NOMINAL	PARTICIPACIÓN CIUDADANA
132	0509	B1	27	31	63	2	1	23	7	0	126	22	2	3	2	2	0	0	100	0	127	0	8	292	564	51.77%
MUN 07	0509	1	27	31	63	2	1	23	7	0	126	22	2	3	2	2	0	0	100	0	127	0	8	292	564	51.77%
133	0510	B1	72	24	65	2	1	11	14	0	163	12	1	3	1	0	0	0	92	0	164	1	10	308	720	42.78%
134	0510	C1	117	12	65	1	3	18	12	3	193	8	0	4	0	3	0	0	81	2	198	3	9	336	719	46.73%
MUN 07	0510	2	189	36	130	3	4	29	26	3	356	20	1	7	1	3	0	0	173	2	362	4	19	644	1,439	44.75%
135	0513	B1	32	12	51	1	0	21	10	1	96	2	0	0	1	0	0	0	65	1	97	0	10	206	534	38.58%
136	0513	C1	39	11	49	1	1	14	10	1	101	5	0	2	0	2	0	1	64	1	103	0	5	204	534	38.20%
MUN 07	0513	2	71	23	100	2	1	35	20	2	197	7	0	2	1	2	0	1	129	2	200	0	15	410	1,068	38.39%
137	0514	B1	33	36	66	1	5	8	8	4	135	9	4	2	4	2	0	0	109	2	142	0	11	297	710	41.83%
MUN 07	0514	1	33	36	66	1	5	8	8	4	135	9	4	2	4	2	0	0	109	2	142	0	11	297	710	41.83%
138	0515	B1	20	18	55	2	2	3	7	2	95	7	1	4	2	2	0	0	79	2	99	2	9	213	543	39.23%
139	0515	C1	64	19	49	2	1	10	5	3	133	4	1	1	0	0	0	0	70	0	134	0	6	234	543	43.09%
MUN 07	0515	2	84	37	104	4	3	13	12	5	228	11	2	5	2	2	0	0	149	2	233	2	15	447	1,086	41.16%
140	0516	B1	26	38	66	1	2	11	8	1	81	1	3	4	3	0	0	1	109	0	83	0	6	226	442	51.13%
MUN 07	0516	1	26	38	66	1	2	11	8	1	81	1	3	4	3	0	0	1	109	0	83	0	6	226	442	51.13%
141	0517	B1	45	67	66	0	0	5	7	0	94	1	2	4	1	5	0	0	139	0	94	0	8	260	504	51.59%
MUN 07	0517	1	45	67	66	0	0	5	7	0	94	1	2	4	1	5	0	0	139	0	94	0	8	260	504	51.59%
142	0518	B1	40	40	65	0	0	8	5	0	71	3	0	4	0	6	0	0	111	0	71	0	2	204	405	50.37%
MUN 07	0518	1	40	40	65	0	0	8	5	0	71	3	0	4	0	6	0	0	111	0	71	0	2	204	405	50.37%
143	0519	B1	29	43	61	1	0	9	11	1	80	5	0	5	2	1	0	1	109	0	80	0	7	227	453	50.11%
144	0519	C1	18	43	57	1	4	2	3	2	80	3	0	2	1	0	0	0	102	0	84	0	4	202	452	44.69%
MUN 07	0519	2	47	86	118	2	4	11	14	3	160	8	0	7	3	1	0	1	211	0	164	0	11	429	905	47.40%
145	0520	B1	18	51	66	2	1	14	8	0	102	9	2	4	2	0	0	0	121	0	103	0	4	265	538	49.26%
146	0520	C1	18	36	87	1	2	11	11	0	107	4	0	2	2	2	0	0	128	1	110	0	3	269	538	50.00%
MUN 07	0520	2	36	87	153	3	3	25	19	0	209	13	2	6	4	2	0	0	249	1	213	0	7	534	1,076	49.63%
147	0521	B1	11	13	69	2	2	10	6	0	94	2	0	2	3	0	0	0	87	2	98	0	8	213	483	44.10%
148	0521	C1	44	10	34	1	1	14	2	0	91	5	0	5	3	0	0	0	48	0	92	0	7	173	483	35.82%
MUN 07	0521	2	55	23	103	3	3	24	8	0	185	7	0	7	6	0	0	0	135	2	190	0	15	386	966	39.96%
149	0522	B1	10	40	50	2	0	5	8	1	82	4	1	2	1	0	0	0	93	1	83	0	3	200	403	49.63%
150	0522	C1	11	30	46	1	1	4	13	2	92	0	2	1	5	0	0	0	82	0	93	0	2	199	402	49.50%
MUN 07	0522	2	1	70	96	3	1	9	21	3	174	4	3	3	6	0	0	0	175	1	176	0	5	399	805	49.57%
151	0523	B1	34	62	92	3	1	9	8	0	125	5	1	5	5	0	0	0	162	2	128	1	8	327	559	58.50%
MUN 07	0523	1	34	62	92	3	1	9	8	0	125	5	1	5	5	0	0	0	162	2	128	1	8	327	559	58.50%
152	0524	B1	1	34	59	0	3	4	2	1	96	8	1	4	4	1	0	0	98	0	99	0	7	224	480	46.67%
MUN 07	0524	1	1	34	59	0	3	4	2	1	96	8	1	4	4	1	0	0	98	0	99	0	7	224	480	46.67%
153	0525	B1	41	0	0	0	0	8	6	0	0	2	0	1	0	0	0	91	91	132	132	0	14	254	614	41.37%
154	0525	C1	45	16	66	8	3	10	12	0	132	6	0	1	1	2	0	0	93	3	138	0	6	266	614	43.32%
MUN 07	0525	2	86	16	66	8	3	18	18	0	132	8	0	2	1	2	0	91	184	135	270	0	20	520	1,228	42.35%
155	0606	B1	41	12	33	2	2	20	3	0	86	2	1	3	0	0	0	0	47	0	88	1	2	167	605	27.60%
156	0606	C1	14	13	34	1	3	16	5	1	61	3	0	5	1	1	0	0	50	0	64	0	2	146	604	24.17%
157	0606	C2	46	10	18	0	2	14	5	0	72	5	1	1	0	0	0	0	28	0	74	0	5	133	604	22.02%
158	0606	C3	36	11	20	1	0	13	4	2	69	2	0	4	0	1	0	0	33	0	69	0	1	128	604	21.19%
159	0606	C4	26	11	28	2	3	16	2	2	66	3	1	5	2	0	0	0	43	0	69	0	4	145	604	24.01%
MUN 07	0606	5	163	57	133	6	10	79	19	5	354	15	3	18	3	2	0	0	201	0	364	1	14	719	3,021	23.80%
160	0609	B1	31	6	44	3	5	20	7	0	77	2	0	4	0	0	0	1	54	3	85	0	5	177	482	36.72%
161	0609	C1	32	10	44	1	2	21	4	0	85	4	0	0	0	1	0	0	56	1	88	0	6	179	482	37.14%
MUN 07	0609	2	63	16	88	4	7	41	11	0	162	6	0	4	0	1	0	1	110	4	173	0	11	356	964	36.93%
162	0610	B1	53	28	28	0	1	10	3	0	109	6	1	4	1	0	0	0	57	0	110	0	3	194	426	45.54%
163	0610	C1	27	27	41	2	2	9	6	2	95	2	3	0	0	0	0	0	70	0	97	1	4	194	425	45.65%
MUN 07	0610	2	80	55	69	2	3	19	9	2	204	8	4	4	1	0	0	0	127	0	207	1	7	388	851	45.59%
164	0611	B1	23	24	36	2	2	7	5	5	93	2	0	2	3	7	0	0	72	0	95	1	5	194	390	49.74%
165	0611	C1	23	11	48	0	3	7	4	1	80	1	0	1	2	0	0	0	61	1	84	0	7	166	389	42.67%
MUN 07	0611	2	46	35	84	2	5	14	9	6	173	3	0	3	5	7	0	0	133	1	179	1	12	360	779	46.21%
DISTRITO	SEC.	CAS.	4,687	4,293	8,783	265	339	2,590	1,062	122	17,891	892	151	873	226	130	12	105	13,814	271	18,501	39	986	39,030	93,272	41.85%
LOCAL 11	77	165	12.01%	11.00%	22.50%	0.68%	0.87%	6.64%	2.72%	0.31%	45.84%	2.29%	0.39%	2.24%	0.58%	0.33%	0.03%	0.27%	35.39%	0.69%	47.40%	0.10%	2.53%	100.00%		

DISTRITO 11 CABECERA GÓMEZ PALACIO

PARTIDOS POLÍTICOS QUE OBTUVIERON LA MAYORÍA DE VOTOS POR EL PRINCIPIO DE MAYORIA RELATIVA POR DISTRITO ELECTORAL

DISTRITO	SECCIONES	CASILLAS	DIFERENCIA ENTRE 1° Y 2° LUGAR	PARTIDO ACCIÓN NACIONAL	PARTIDO REVOLUCIONARIO INSTITUCIONAL	PARTIDO DE LA REVOLUCIÓN DEMOCRÁTICA	PARTIDO DEL TRABAJO	PARTIDO VERDE ECOLOGISTA DE MÉXICO	MOVIMIENTO CIUDADANO	PD	MORENA	P. ENCUENTRO SOLIDARIO	R. SOCIALES PROGRESISTAS	FUERZA POR MÉXICO	NO REG	VOTOS NULOS	VOTACIÓN TOTAL EMITIDA	LISTA NOMINAL	PARTICIPACIÓN CIUDADANA
DISTRITO	SEC.	CAS.	9,086	4,460	8,972	382	443	2,590	1,062	122	18,058	892	151	873	39	986	39,030	93,272	41.85%
LOCAL 11	77	165	23.28%	11.43%	22.99%	0.98%	1.14%	6.64%	2.72%	0.31%	46.27%	2.29%	0.39%	2.24%	0.10%	2.53%	100.00%		

PROCESO ELECTORAL

DEL ESTADO DE DURANGO 2020 - 2021

ELECCIÓN DE DIPUTADOS

POR EL PRINCIPIO DE MAYORÍA RELATIVA

DTTO 11. CABECERA GÓMEZ PALACIO

Lista Nominal en 2021
93,272 Electores

Votación
39,030 Ciudadana(o)s

0% 25% 50% 75% 100%

35.39% **13,814**
COALICIÓN PAN-PRI-PRD "VA POR DURANGO"
PROPIETARIO: MARÍA GPE. MAYELA HERMOSILLO CASTRUITA
SUPLENTE: LAURA LILIA MONTES DEL TORO

47.40% **18,501**
COALICIÓN MORENA-PT "JUNTOS HAREMOS HISTORIA"
PROPIETARIO: OFELIA RENTERÍA DELGADILLO
SUPLENTE: MARÍA DEL ROCÍO HURTADO ORONA

6.64% **2,590**
PARTIDO VERDE ECOLOGISTA DE MÉXICO
PROPIETARIO: URIEL LÓPEZ CARRILLO
SUPLENTE: FRANCISCO JAVIER FACIO PALACIOS

2.72% **1,062**
MOVIMIENTO CIUDADANO
PROPIETARIO: LUISA SOFÍA CARRIEDO GARCÍA
SUPLENTE: YAJAYRA IDALIA GÓMEZ VILLA

0.31% **122**
PARTIDO DURANGUENSE
PROPIETARIO: NIDIA ENEVY MENDOZA SÁNCHEZ
SUPLENTE: OLGA NAYELY MARTÍNEZ HUERTA

2.29% **892**
PARTIDO ENCUENTRO SOLIDARIO
PROPIETARIO: JORGE LUIS VALADEZ MORENO
SUPLENTE: GRACIELA SALAS CABRAL

0.39% **151**
REDES SOCIALES PROGRESISTAS
PROPIETARIO: JAIME SALVADOR MARTÍNEZ CAMPOS
SUPLENTE: DANIELLA RAMÍREZ RUIZ

2.24% **873**
FUERZA POR MÉXICO
PROPIETARIO: TERESA ARMANDINA PULGARINI BARRAZA
SUPLENTE: GLORIA ALICIA COYTIA AGUIRRE

0.10% **39**
CANDIDATURA NO REGISTRADAS
REGISTRADOS EN EL CONSEJO MUNICIPAL CABECERA DE DTTO

2.53% **986**
VOTOS NULOS
REGISTRADOS EN EL CONSEJO MUNICIPAL CABECERA DE DTTO

0% 25% 50% 75% 100%

1°er LUGAR — **MORENA**
CANDIDATURA GANADORA ANTE EL H. CONGRESO DEL ESTADO DE DURANGO POR EL PRINCIPIO DE MAYORÍA RELATIVA

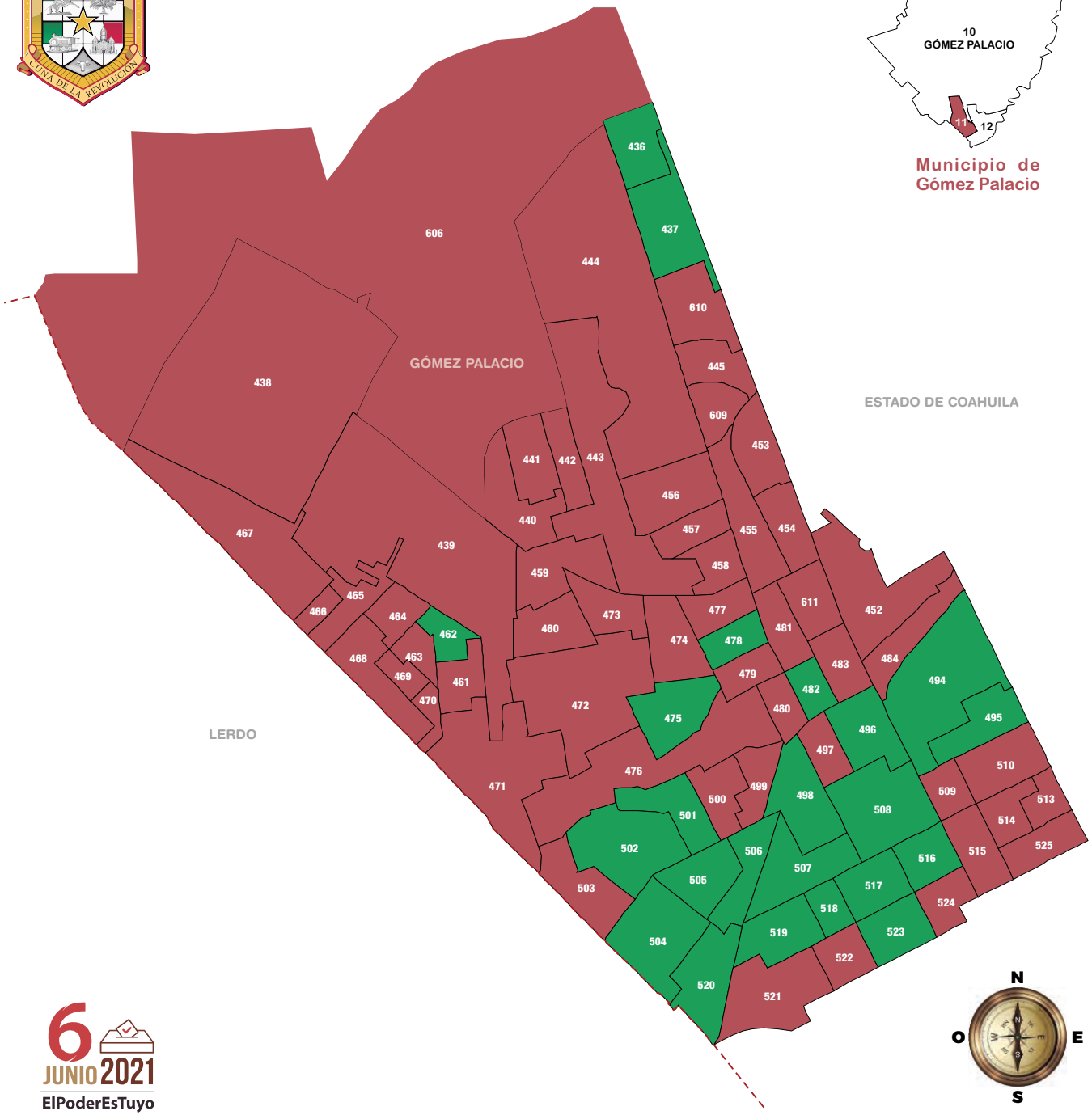

Municipio de Gómez Palacio

6 JUNIO 2021
ElPoderEsTuyo

Municipio de Gómez Palacio

PROCESO ELECTORAL
DEL ESTADO DE DURANGO 2020 - 2021

ELECCIÓN DE DIPUTADOS
POR EL PRINCIPIO DE MAYORÍA RELATIVA

DTTO 11. CABECERA GÓMEZ PALACIO

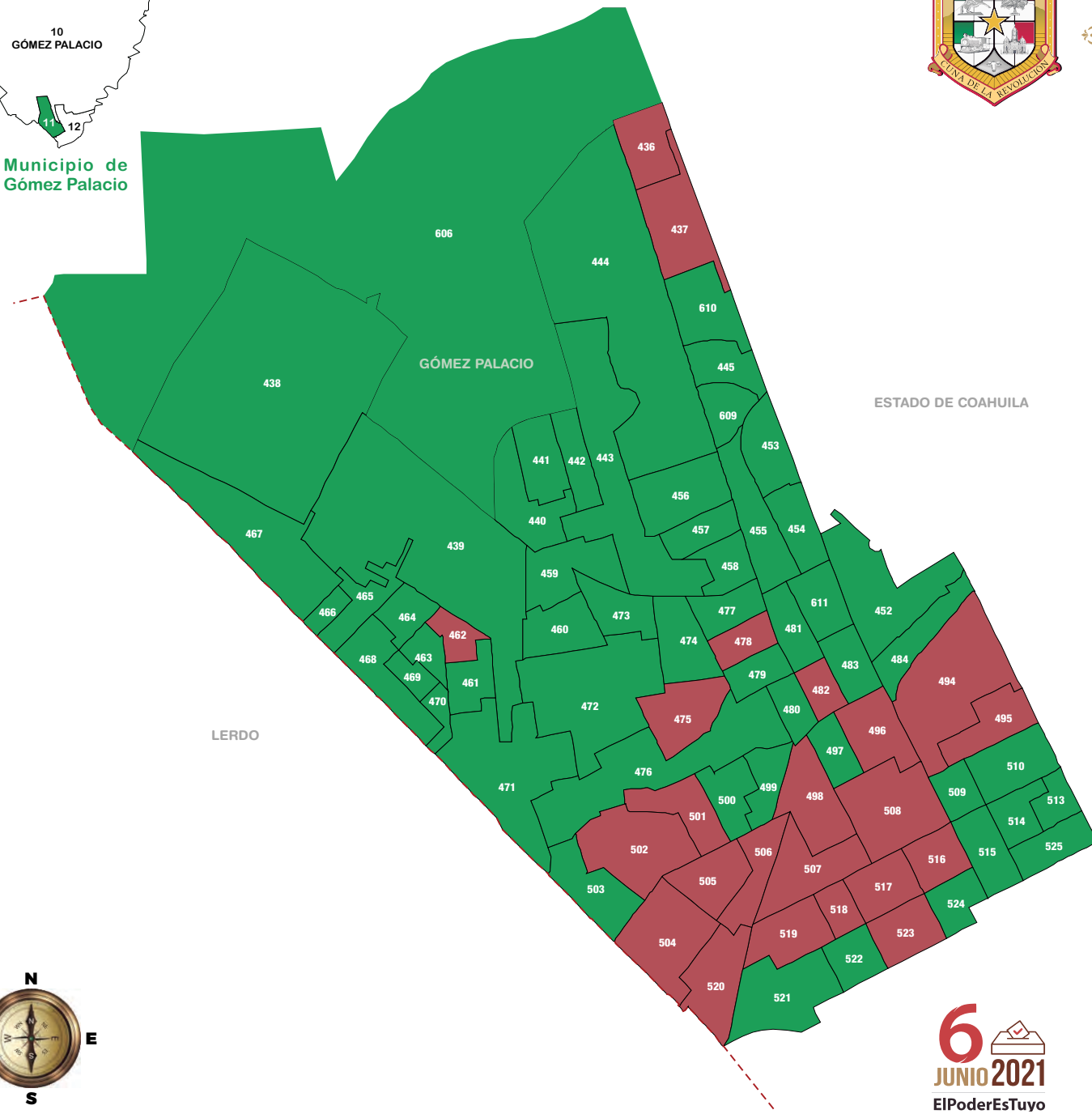

6 JUNIO 2021
ElPoderEsTuyo

Participación Ciudadana
39,030 Electores, 41.85%

Abstención 54,242
Ciudadana(o)s, 58.15%

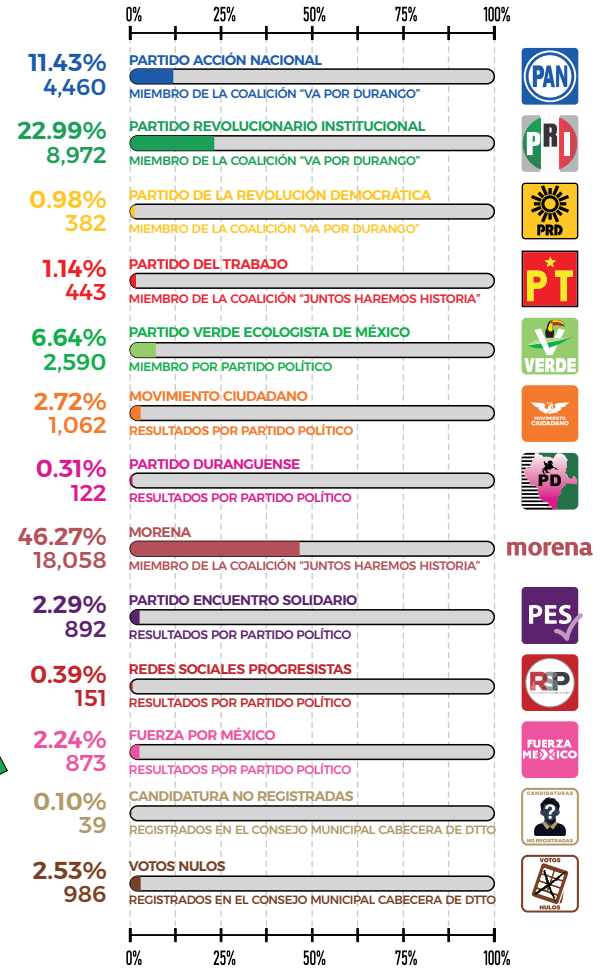

11.43% 4,460	PARTIDO ACCIÓN NACIONAL	MIEMBRO DE LA COALICIÓN "VA POR DURANGO"
22.99% 8,972	PARTIDO REVOLUCIONARIO INSTITUCIONAL	MIEMBRO DE LA COALICIÓN "VA POR DURANGO"
0.98% 382	PARTIDO DE LA REVOLUCIÓN DEMOCRÁTICA	MIEMBRO DE LA COALICIÓN "VA POR DURANGO"
1.14% 443	PARTIDO DEL TRABAJO	MIEMBRO DE LA COALICIÓN "JUNTOS HAREMOS HISTORIA"
6.64% 2,590	PARTIDO VERDE ECOLOGISTA DE MÉXICO	MIEMBRO POR PARTIDO POLÍTICO
2.72% 1,062	MOVIMIENTO CIUDADANO	RESULTADOS POR PARTIDO POLÍTICO
0.31% 122	PARTIDO DURANGUENSE	RESULTADOS POR PARTIDO POLÍTICO
46.27% 18,058	MORENA	MIEMBRO DE LA COALICIÓN "JUNTOS HAREMOS HISTORIA"
2.29% 892	PARTIDO ENCUENTRO SOLIDARIO	RESULTADOS POR PARTIDO POLÍTICO
0.39% 151	REDES SOCIALES PROGRESISTAS	RESULTADOS POR PARTIDO POLÍTICO
2.24% 873	FUERZA POR MÉXICO	RESULTADOS POR PARTIDO POLÍTICO
0.10% 39	CANDIDATURA NO REGISTRADAS	REGISTRADOS EN EL CONSEJO MUNICIPAL CABECERA DE DTTO
2.53% 986	VOTOS NULOS	REGISTRADOS EN EL CONSEJO MUNICIPAL CABECERA DE DTTO

0% 25% 50% 75% 100%

2° LUGAR

PARTIDO REVOLUCIONARIO INSTITUCIONAL

2° LUGAR DE LA ELECCIÓN DE DIPUTADOS AL H. CONGRESO DEL ESTADO DE DURANGO POR EL PRINCIPIO DE MAYORÍA RELATIVA

PROCESO ELECTORAL

DEL ESTADO DE DURANGO 2020 - 2021

ELECCIÓN DE DIPUTADOS

POR EL PRINCIPIO DE MAYORÍA RELATIVA

DTTO 11. CABECERA GÓMEZ PALACIO

Lista Nominal en 2021
93,272 Electores

Votación
39,030 Ciudadana(o)s

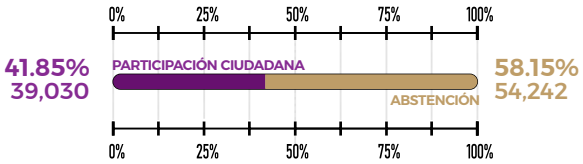

PARTICIPACIÓN CIUDADANA

DISTRIBUIDO POR GRUPOS DE VOTACIÓN, PORCENTAJES Y RANGOS ESTADÍSTICOS

No	RANGO	fi	Fi	hi	Hi
01	[00.00% a 09.00%>	00	00	0.0000	0.0000
02	[09.00% a 18.00%>	00	00	0.0000	0.0000
03	[18.00% a 27.00%>	01	01	0.0130	0.0130
04	[27.00% a 36.00%>	07	08	0.0909	0.1039
05	[36.00% a 45.00%>	29	37	0.3766	0.4805
06	[45.00% a 54.00%>	34	71	0.4416	0.9221
07	[54.00% a 63.00%>	06	77	0.0779	1.0000
08	[63.00% a 72.00%>	00	00	0.0000	0.0000
09	[72.00% a 81.00%>	00	00	0.0000	0.0000
10	[81.00% a 90.00%>	00	00	0.0000	0.0000
11	[90.00% a 100.0%>	00	00	0.0000	0.0000

TOTAL DE SECCIONES
POR RANGO DE VOTACIÓN

MEDIA 44.2167 MEDIANA 45.1515 MODA 34

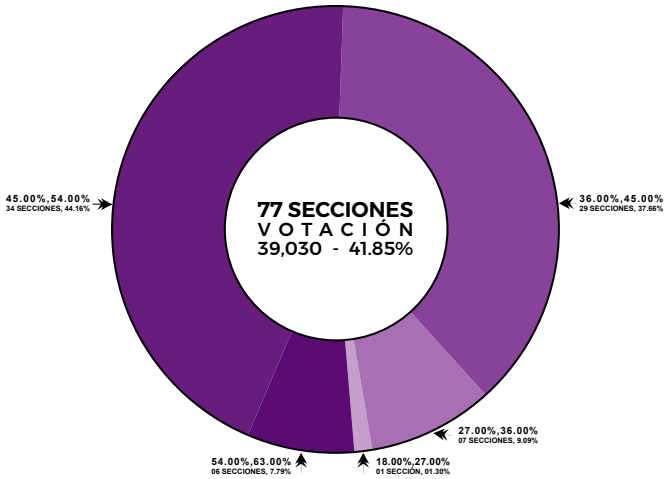

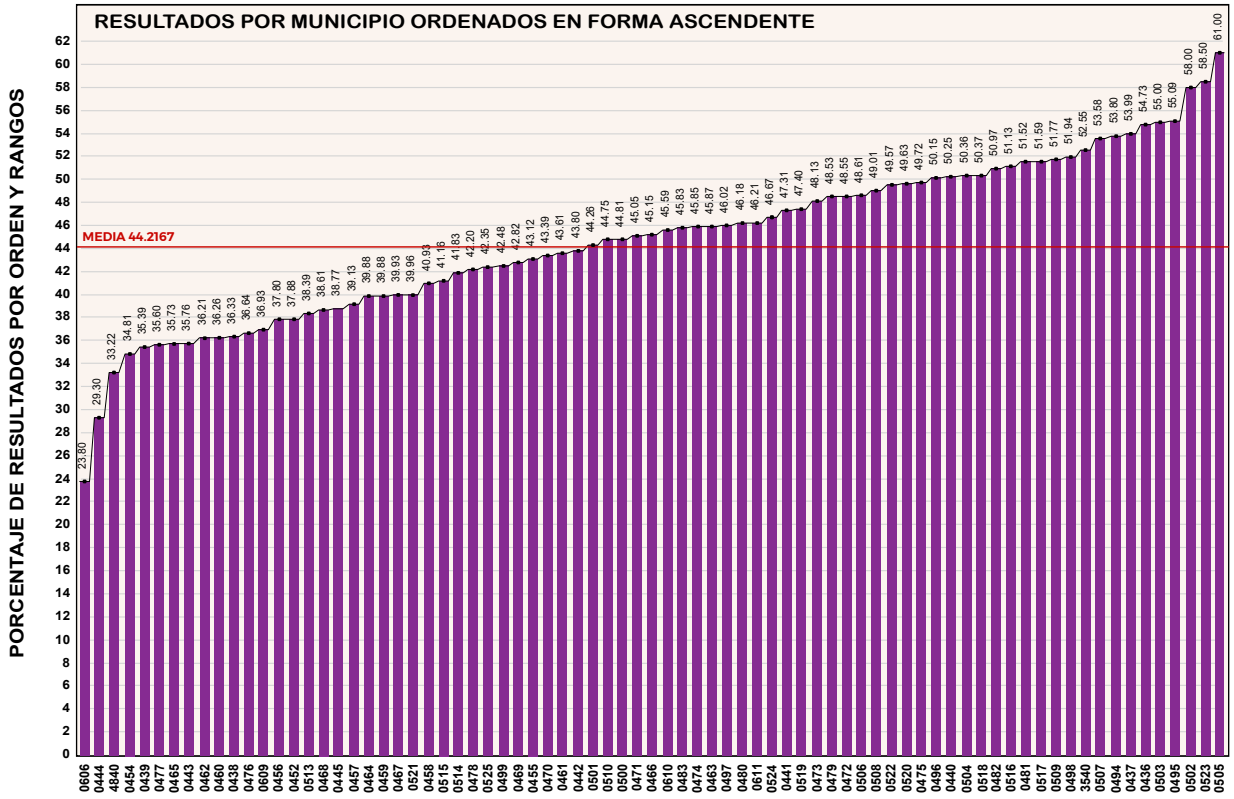

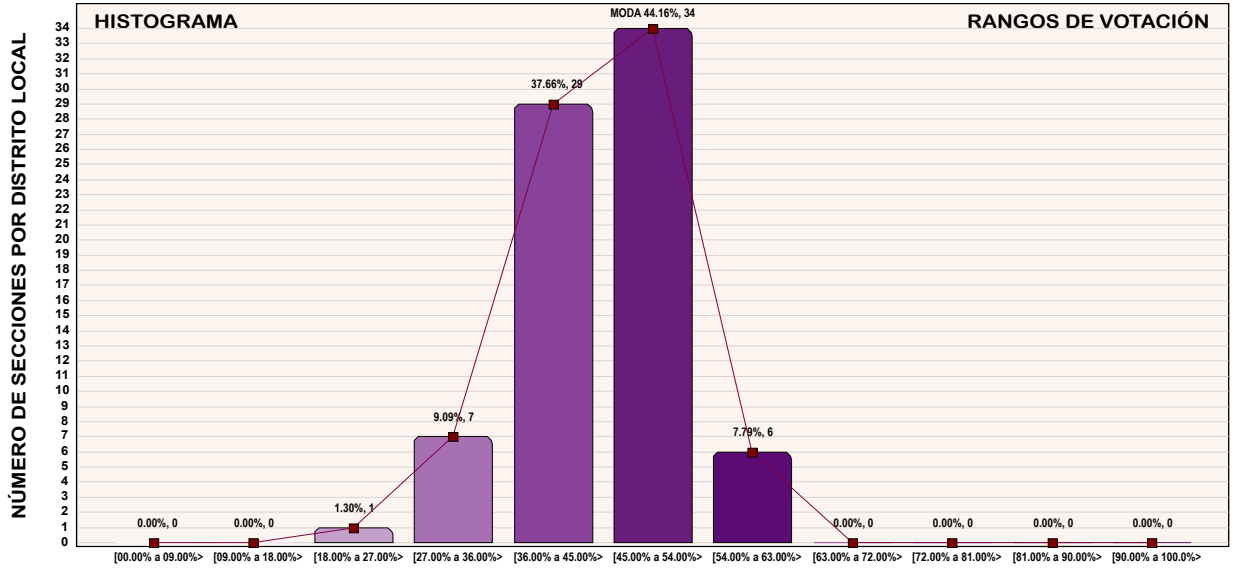

Municipio de Gómez Palacio

PROCESO ELECTORAL
DEL ESTADO DE DURANGO 2020 - 2021

ELECCIÓN DE DIPUTADOS
POR EL PRINCIPIO DE MAYORÍA RELATIVA

DTTO 11. CABECERA GÓMEZ PALACIO

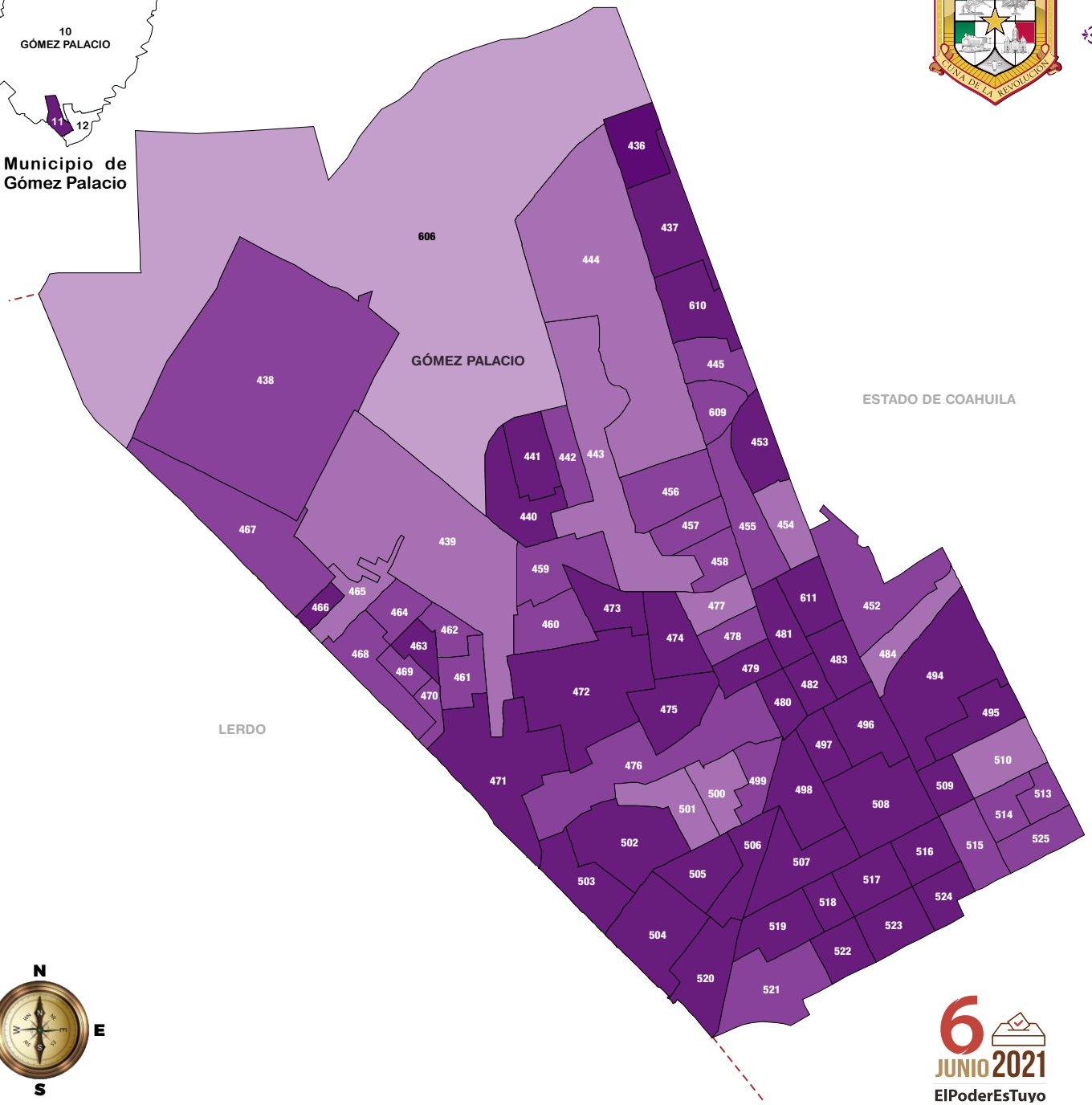

Participación Ciudadana
39,030 Electores, 41.85%

Abstención 54,242
Ciudadana(o)s, 58.15%

SECC.	P. CIUD.	SECC.	P. CIUD.	SECC.	P. CIUD.	SECC.	P. CIUD.
0606	23.80%	0459	39.88%	0483	45.83%	0518	50.37%
0444	29.30%	0467	39.93%	0474	45.85%	0482	50.97%
0484	33.22%	0521	39.96%	0463	45.87%	0516	51.13%
0454	34.81%	0458	40.93%	0497	46.02%	0481	51.52%
0439	35.39%	0515	41.16%	0480	46.18%	0517	51.59%
0477	35.60%	0514	41.83%	0611	46.21%	0509	51.77%
0465	35.73%	0478	42.20%	0524	46.67%	0498	51.94%
0443	35.76%	0525	42.35%	0441	47.31%	0453	52.55%
0462	36.21%	0499	42.48%	0519	47.40%	0507	53.58%
0460	36.26%	0469	42.82%	0473	48.13%	0494	53.80%
0438	36.33%	0455	43.12%	0479	48.53%	0437	53.99%
0476	36.64%	0470	43.39%	0472	48.55%	0436	54.73%
0609	36.93%	0461	43.61%	0506	48.61%	0503	55.00%
0456	37.80%	0442	43.80%	0508	49.01%	0495	55.09%
0452	37.88%	0501	44.26%	0522	49.57%	0502	58.00%
0513	38.39%	0510	44.75%	0520	49.63%	0523	58.50%
0468	38.61%	0500	44.81%	0475	49.72%	0505	61.00%
0445	38.77%	0471	45.05%	0496	50.15%		
0457	39.13%	0466	45.15%	0440	50.25%		
0464	39.88%	0610	45.59%	0504	50.36%		

LISTA NOMINAL DE ELECTORES
DIVIDIDO POR GRUPOS DE EDAD — MUJERES 51.49% — HOMBRES 48.51%

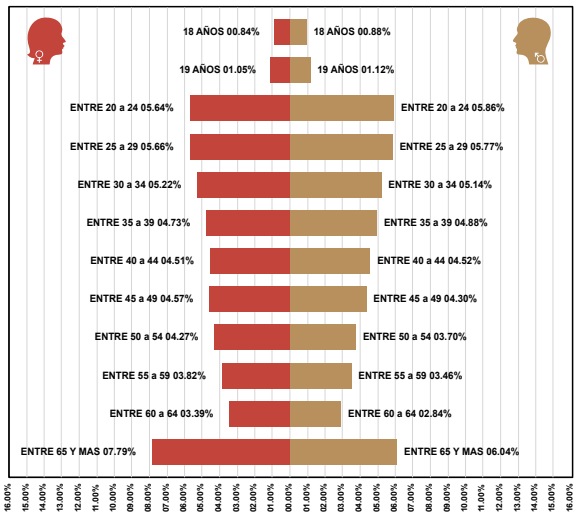

6 JUNIO 2021
ElPoderEsTuyo

PROCESO ELECTORAL

DEL ESTADO DE DURANGO 2020 - 2021

ELECCIÓN DEL PODER LEGISLATIVO

H. CONGRESO DEL ESTADO LXIX LEGISLATURA

2020 : : : 2021

DISTRITO 12
Gómez Palacio

El Distrito 12 se encuentra ubicado en la parte noreste del Estado de Durango; colinda al norte con el Distrito 10 de Gómez Palacio, al sur con el Distrito 13 que pertenece al municipio de Lerdo en su fracción urbana, al oriente con el Estado de Coahuila y al poniente con el Distrito 11 del municipio de Gómez Palacio.

Características geográficas y demográficas.

La cabecera distrital se asienta en la localidad de Gómez Palacio, del municipio del mismo nombre. Lo integran un total de 6 localidades y para efectos electorales se compone de 56 secciones.

El Distrito 12, está conformado por una parte del municipio de Gómez Palacio está integrado por 54 secciones de tipo urbana y 2 de tipo no urbano.

Ubicación.

El inmueble que ocupó el Consejo Municipal de Gómez Palacio, Durango, en el Proceso Electoral 2020-2021, se ubicó en la Avenida Javier Mina número 628 sur entre Francisco Zarco y Mártires. Col. Centro. Ciudad Gómez Palacio, Gómez Palacio, Durango. C.P. 35000 compartiendo sede con los distritos electorales locales 10 y 11.

N
O
E
S

XII

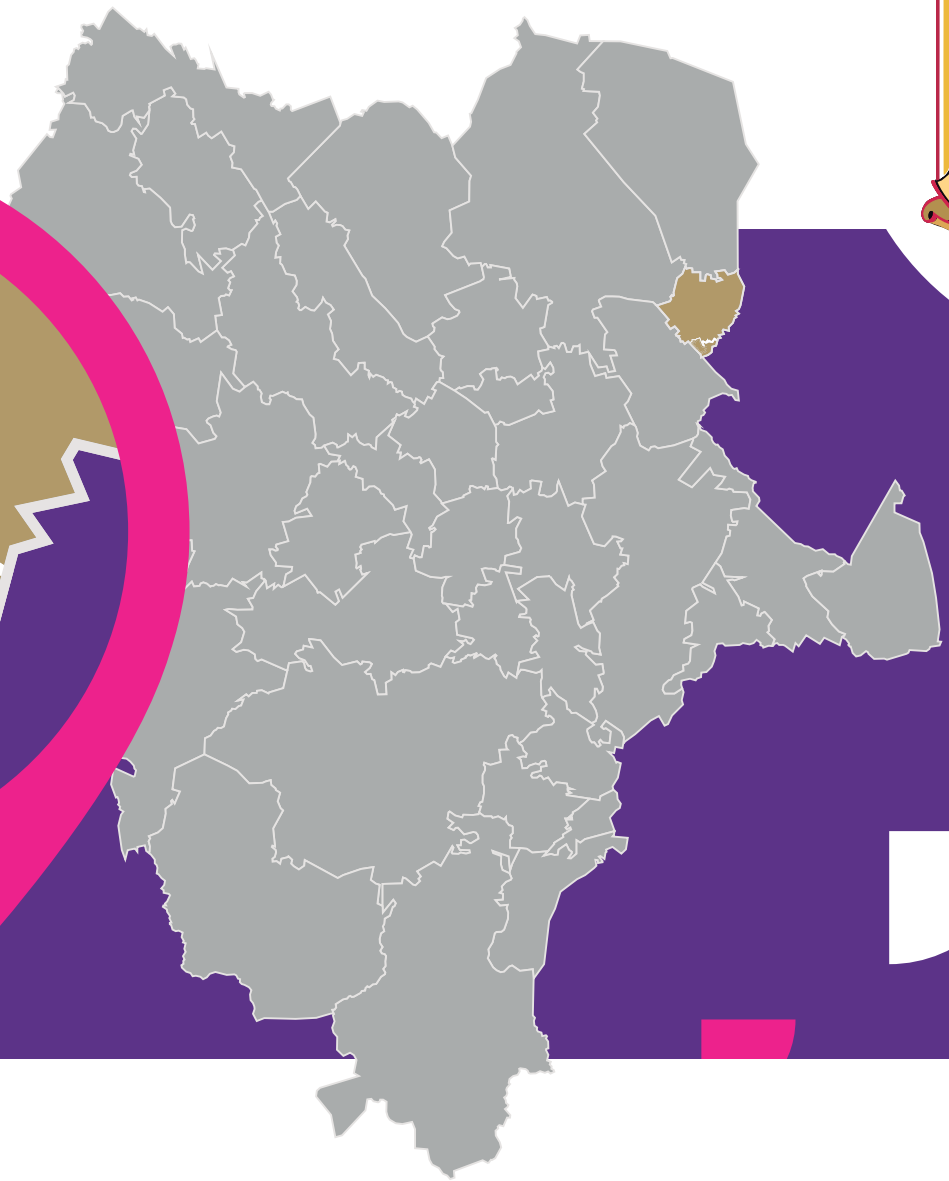

Vista frontal del inmueble que ocupó el Consejo Municipal cabecera de Distrito 12 de Gómez Palacio, Durango.

Fuente: Dirección de Organización Electoral del Instituto Electoral y de Participación Ciudadana del Estado de Durango.

A continuación, se presenta la información respecto a las casillas aprobadas e instaladas durante los procesos electorales locales realizados entre 2016 a 2021.

Casillas aprobadas e instaladas entre 2016 a 2021 para el Distrito Local 12 de Durango en la elección de Diputados.

Año	Total de Secciones	Tipo de Casilla*					Tipo de domicilio**				
		Total	B.	C.	E.	S.	Total	E.	O.P.	L.P.	P.
2016	56	134	56	77	0	1	134	83	8	4	39
2018	56	136	56	79	0	1	136	86	4	22	24
2021	56	142	56	85	3	1	142	90	4	32	16

*B: Básica, C: Contigua, S: Especial, E: Extraordinaria. **E. Escuela, O.P. Oficina Pública, L.P. Lugar Público, P Particular.
Fuente: Directorio de ubicación de casillas.

Gráfica 01. Secciones Electorales Distrito 12 separadas por Urbanas y no Urbanas.

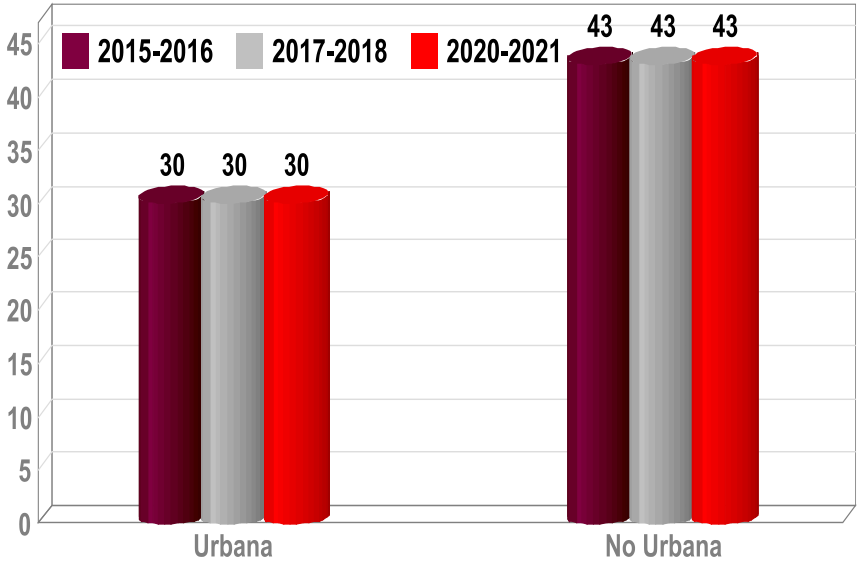

Fuente; Estadísticas Electorales 2015 al 2021

Gráfica 02. Lista Nominal Distrito Electoral 12 separado por género.

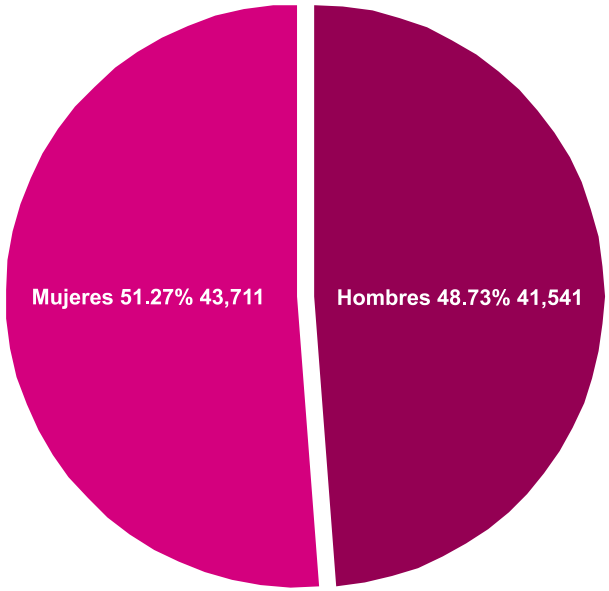

Gráfica 03. Principales tipos de vías de comunicación en territorio que comprende el Distrito 12.

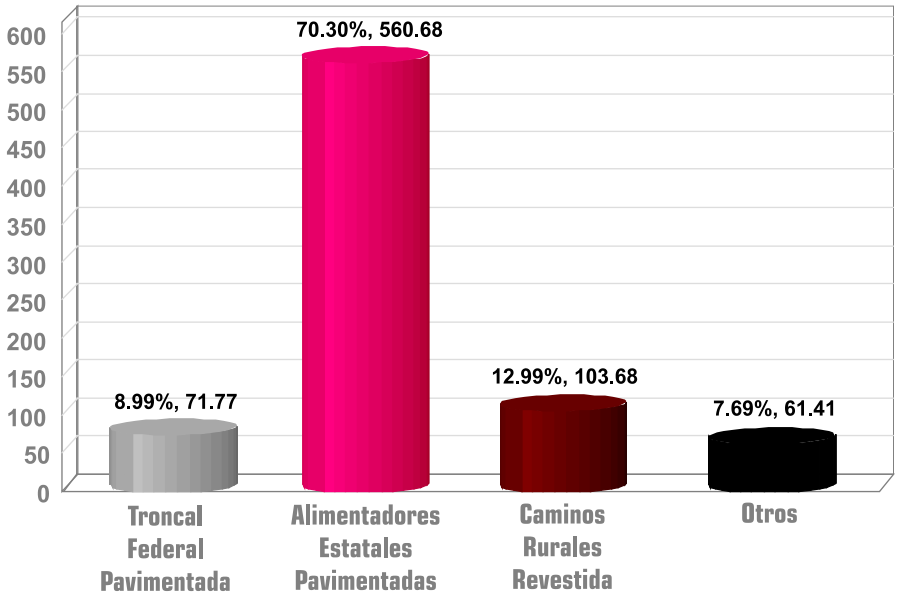

Fuente: INEGI. Información topográfica Digital Escala 1:250000 Serie III. SCT Durango, Mapa de comunicaciones y transportes 2011 Inédito.

Gráfica 04. Principales tipos de climas presentes en el territorio que comprende el Distrito 12.

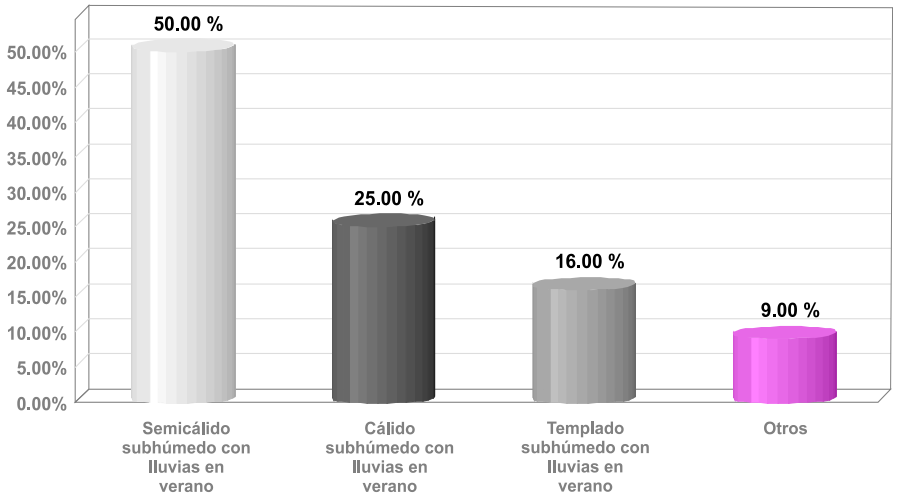

Fuente: INEGI, Continuo Nacional del conjunto de Datos Geográficos de la Carta de Climas Escala 1 000000 Serie I.Temperatura: INEGI, Fuente: Comisión Nacional del Agua, Registro de Temperaturas Inédito.

Gráfica 05. Principales tipos de terreno en el territorio que comprende el Distrito 12.

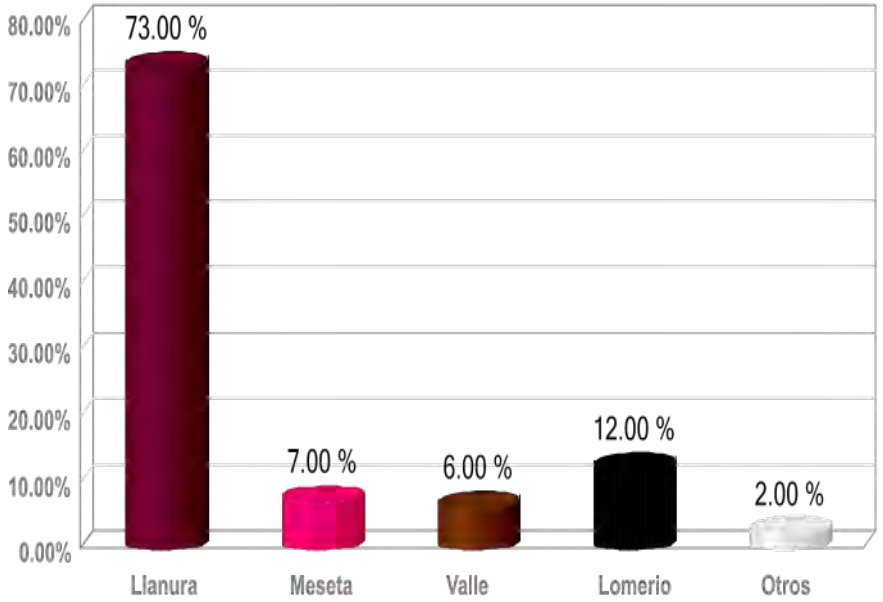

Fuente: INEGI, Continuo Nacional del Conjunto de Datos Geográficos Serie I.

Gráfico 06. Instalación de casillas entre el 2015 al 2021 en el Distrito 12 de Durango en la elección de Diputados.

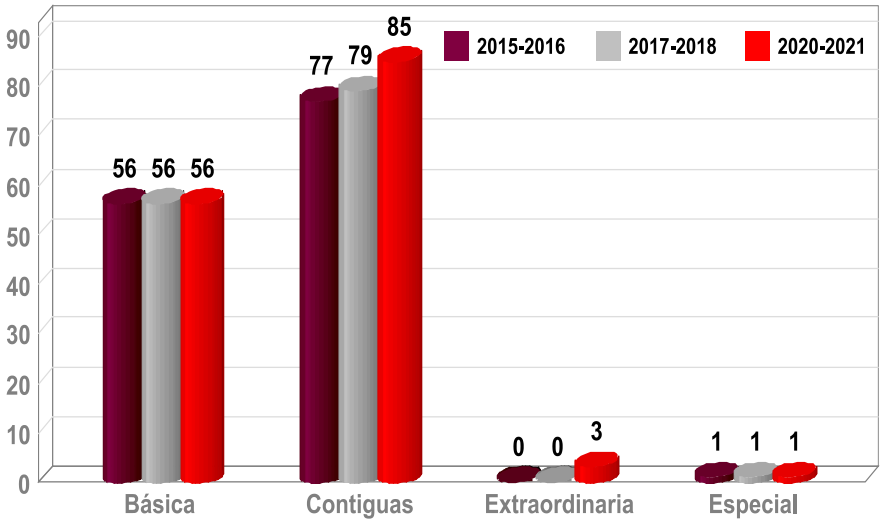

Fuente; Estadísticas Electorales 2015 al 2021

Gráfico 07. Instalación de casillas del 2015 al 2021 en el Distrito 12 de Durango en la elección de Diputados por tipo de domicilio.

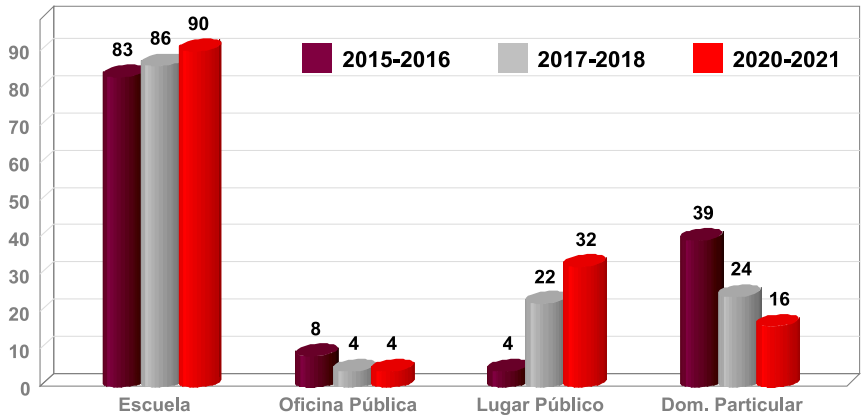

Fuente; Estadísticas Electorales 2015 al 2021

Resultados de la votación 2015 al 2021 de la elección de Diputados en el Distrito 12.

A continuación, se presentan las candidaturas electas históricas de la votación ejercida por la ciudadanía en el Distrito 12 del Estado de Durango, por el cargo de Diputación de Mayoría Relativa

Proceso Electoral	Partido Político	Diputada/Diputado Electo
2015-2016	PRI	Sergio Uribe Rodríguez
2017-2018	PT	Elia del Carmen Tovar Valero
2020-2021	MORENA	Ofelia Rentería Delgadillo

Participación ciudadana.

A continuación, se presentan gráficas con base en la elección de Diputación Local en este Distrito 12 en el Estado de Durango, en la que semuestra la participación ciudadana alcanzada en este Distrito Electoral Local entre el 2015 a 2021.

Proceso Electoral	Padrón Electoral.	Lista Nominal	Participación	Abstención
2015-2016	79,001	78,799	35,013	43,786
2017-2018	82,360	82,216	47,575	34,641
2020-2021	85,374	85,252	34,627	50,625

Gráfico 08. Lista Nominal y Padrón Electoral en los Procesos Electorales 2015, 2018 y 2021.

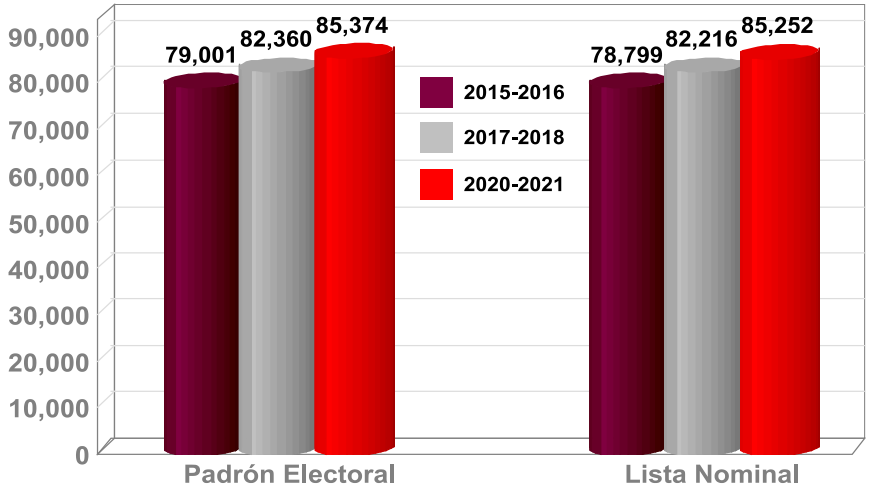

Fuente: Estadísticas Electorales Locales 2015 al 2021

Gráfico 09. Plano estatal con división distrital del Estado de Durango.

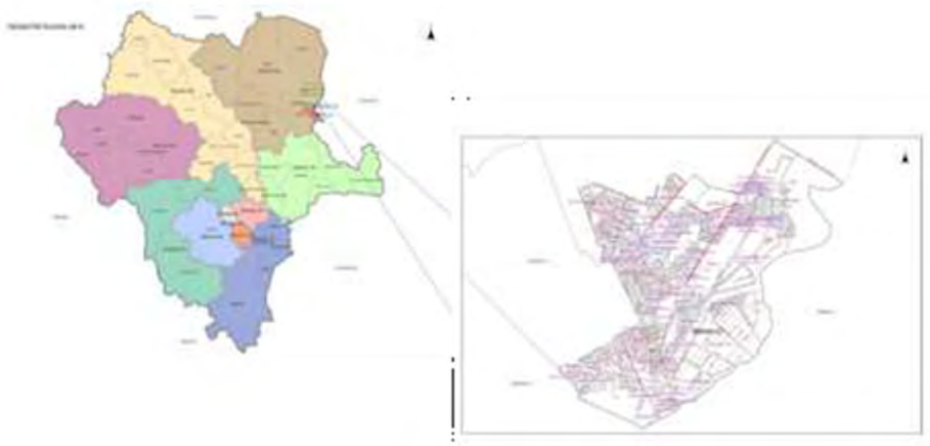

Fuente: Dirección Ejecutiva del Registro Federal de Electores del INE y Departamento de Cartografía del IEPC de Durango

Gráfico 10. Participación ciudadana en el Proceso Electoral 2015-2016.

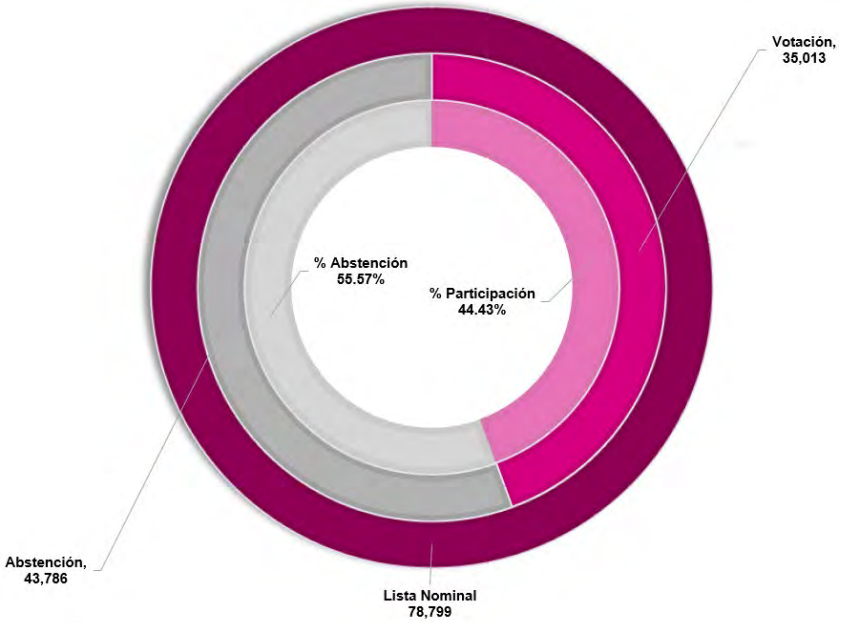

Fuente: Estadísticas Electorales Locales 2015-2016

Gráfico 11. Participación ciudadana en el Proceso Electoral 2017-2018.

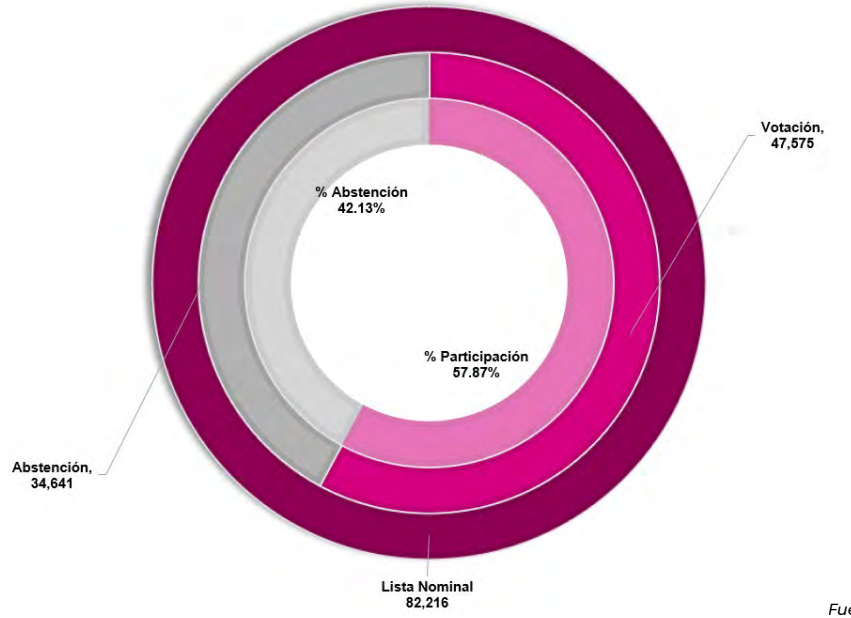

Fuente: Estadísticas Electorales Locales 2017-2018

Gráfico 12. Participación ciudadana en el Proceso Electoral 2020-2021.

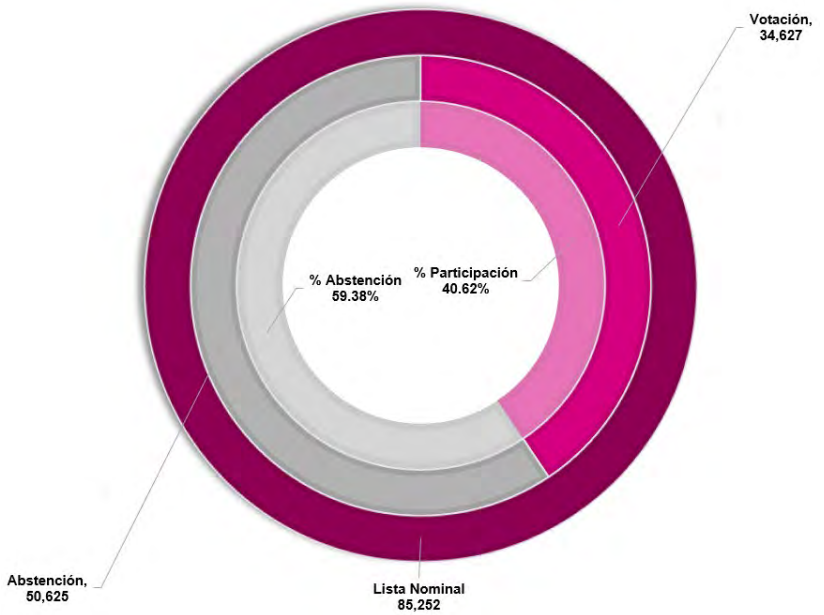

Fuente: Estadísticas Electorales Locales 2020-2021

IEPC DURANGO
INSTITUTO NACIONAL ELECTORAL
REGISTRO FEDERAL DE ELECTORES

SIMBOLOGÍA

LÍMITES

ESTATAL
DISTRITO ELECTORAL FEDERAL
MUNICIPIO O AYUNTAMIENTO
SECCIÓN

MANCHA URBANA
MANZANAS
LOCALIDAD
PAVIMENTADA
HIDROLINEAS
HIDROPOLIGONOS
TERRACERIA

SECCIONES URBANAS	54
SECCIONES NO URBANAS	02
TOTAL DE SECCIONES	56

SECCIONES

0448, 0449, 0485, 0486, 0487, 0488, 0489, 0490, 0491, 0492, 0493, 0511, 0512, 0526, 0527, 0528, 0529, 0530, 0531, 0532, 0533, 0534, 0535, 0536, 0537, 0538, 0539, 0540, 0541, 0542, 0543, 0544, 0545, 0546, 0547, 0548, 0549, 0550, 0551, 0552, 0553, 0554, 0555, 0607, 0608, 1436, 1437, 1439, 1440, 1441, 1442, 1443, 1444, 1445, 1446 y 1447.

CABECERAS

CAPITAL DEL ESTADO
IEPC DURANGO Y JUNTA LOCAL EJECUTIVA — JLE
MUNICIPIO O AYUNTAMIENTO

UBICACIÓN DE LA ENTIDAD EN EL PAÍS

UBICACIÓN DEL DISTRITO EN LA ENTIDAD

CLAVES GEOELECTORALES

DISTRITO ELECTORAL FEDERAL	00
MUNICIPIO O AYUNTAMIENTO	000
SECCIÓN	0000

PLANO DISTRITAL SECCIONAL

ULTIMA ACTUALIZACIÓN
FEBRERO 2021

IDENTIFICACIÓN ELECTORAL

ENTIDAD:	DURANGO 10
DISTRITO ELECTORAL FEDERAL:	02
TOTAL DE MUNICIPIOS:	01

MUNICIPIOS
GÓMEZ PALACIO- CABECERA DISTRITAL

DISTRITO 12

DISTRITO ELECTORAL LOCAL
CABECERA GÓMEZ PALACIO

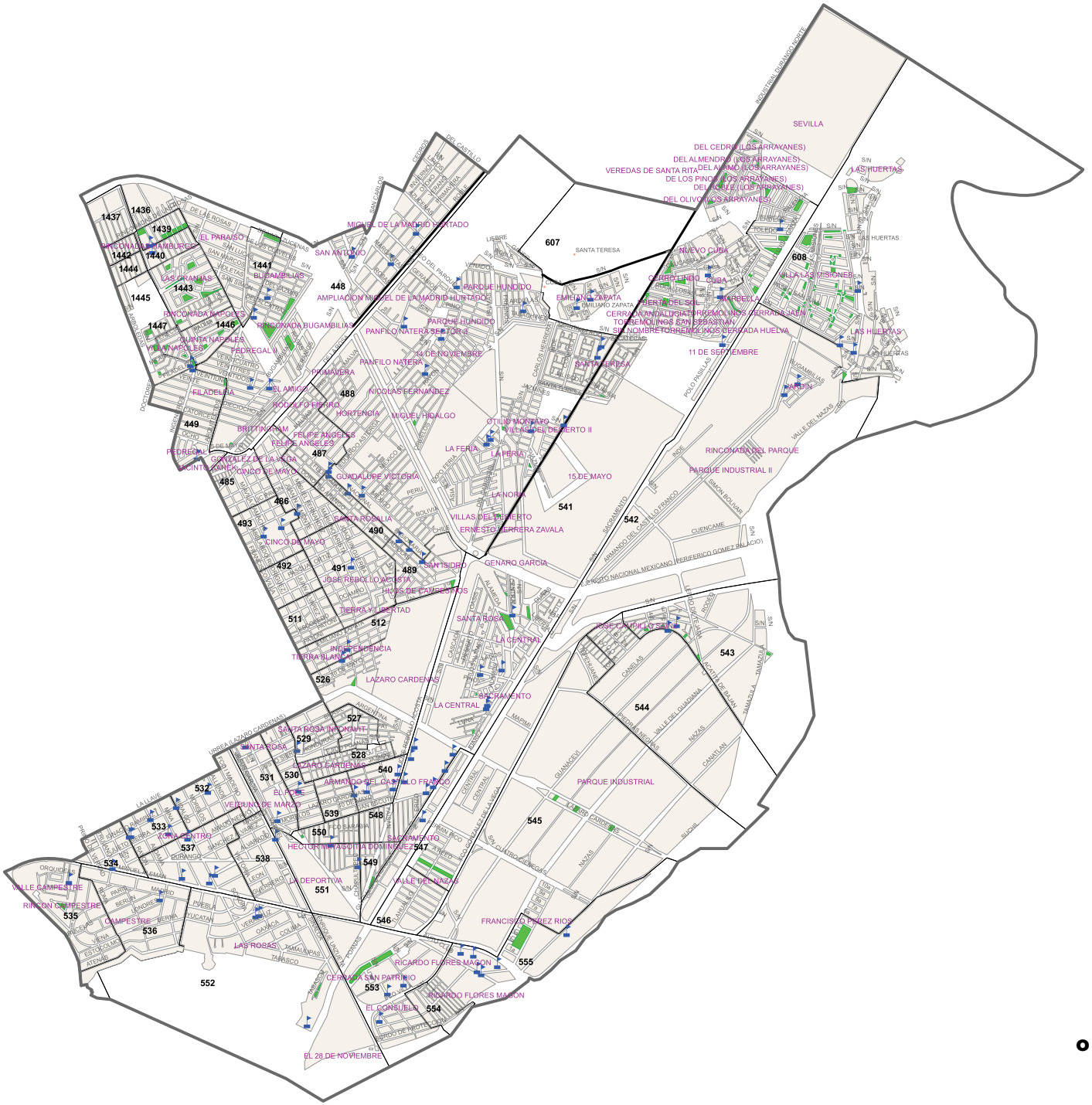

6 JUNIO 2021
ElPoderEsTuyo

IEPC DURANGO
INSTITUTO NACIONAL ELECTORAL
REGISTRO FEDERAL DE ELECTORES

SIMBOLOGÍA

LÍMITES

- ESTATAL
- DISTRITO ELECTORAL FEDERAL
- MUNICIPIO O AYUNTAMIENTO
- SECCIÓN

- MANCHA URBANA
- MANZANAS
- LOCALIDAD
- PAVIMENTADA
- HIDROLINEAS
- HIDROPOLIGONOS
- TERRACERIA

SECCIONES URBANAS	54
SECCIONES NO URBANAS	02
TOTAL DE SECCIONES	56

SECCIONES

DISTRITO 11

0436, 0437, 0438, 0439, 0440, 0441, 0442, 0443, 0444, 0445, 0452, 0453, 0454, 0455, 0456, 0457, 0458, 0459, 0460, 0461, 0462, 0463, 0464, 0465, 0466, 0467, 0468, 0469, 0470, 0471, 0472, 0473, 0474, 0475, 0476, 0477, 0478, 0479, 0480, 0481, 0482, 0483, 0484, 0494, 0495, 0496, 0497, 0498, 0499, 0500, 0501, 0502, 0503, 0504, 0505, 0506, 0507, 0508, 0509, 0510, 0513, 0514, 0515, 0516, 0517, 0518, 0519, 0520, 0521, 0522, 0523, 0524, 0525, 0606, 0609, 0610 y 0611.

DISTRITO 12

0448, 0449, 0485, 0486, 0487, 0488, 0489, 0490, 0491, 0492, 0493, 0511, 0512, 0526, 0527, 0528, 0529, 0530, 0531, 0532, 0533, 0534, 0535, 0536, 0537, 0538, 0539, 0540, 0541, 0542, 0543, 0544, 0545, 0546, 0547, 0548, 0549, 0550, 0551, 0552, 0553, 0554, 0555, 0607, 0608, 1436, 1437, 1439, 1440, 1441, 1442, 1443, 1444, 1445, 1446 y 1447.

CABECERAS

- CAPITAL DEL ESTADO
- IEPC DURANGO Y JUNTA LOCAL EJECUTIVA
- MUNICIPIO O AYUNTAMIENTO

UBICACIÓN DE LA ENTIDAD EN EL PAÍS

UBICACIÓN DEL DISTRITO EN LA ENTIDAD

CLAVES GEOELECTORALES

DISTRITO ELECTORAL FEDERAL	00
MUNICIPIO O AYUNTAMIENTO	000
SECCIÓN	0000

6 JUNIO 2021
ElPoderEsTuyo

MUNICIPIO DE L E R D O

ESTADO DE COAHUILA

DISTRITO 11-12
ZONA METROPOLITANA DE GÓMEZ PALACIO

PLANO DISTRITAL SECCIONAL

ULTIMA ACTUALIZACIÓN FEBRERO 2021

IDENTIFICACIÓN ELECTORAL

ENTIDAD:	DURANGO 10
DISTRITO ELECTORAL FEDERAL:	02
TOTAL DE MUNICIPIOS:	01

MUNICIPIOS
GÓMEZ PALACIO- CABECERA DISTRITAL

IEPC DURANGO

ELECCIÓN DE DIPUTADOS POR EL PRINCIPIO DE MAYORIA RELATIVA

RESULTADOS POR PARTIDOS POLÍTICOS Y COALICIONES ELECTORALES

SISTEMA DE CÓMPUTOS DEL PROCESO ORDINARIO 2020 - 2021

6 JUNIO 2021 ElPoderEsTuyo

DISTRITO 12 CABECERA GÓMEZ PALACIO

RESULTADOS DE LOS PARTIDOS POLÍTICOS Y COALICIONES ELECTORALES POR CASILLA

NÚMERO	SECCIÓN	CASILLA	DIFERENCIA ENTRE 1° Y 2° LUGAR	PAN	PRI	PRD	PT	PVEM	MC	PD	MORENA	PES	RSP	F. POR MÉXICO	Combinación coalición "Va por Durango" PAN-PRI-PRD	Combinación coalición "Va por Durango" PAN PRI	Combinación coalición "Va por Durango" PAN PRD	Combinación coalición "Va por Durango" PRI PRD	VA POR DURANGO	Combinación PT morena	JUNTOS HAREMOS HISTORIA	NO REG	NULOS	VOTACIÓN TOTAL EMITIDA	LISTA NOMINAL	PARTICIPACIÓN CIUDADANA
1	0448	B1	1	70	77	1	4	8	6	0	147	5	2	5	3	0	0	0	151	1	152	1	2	332	736	45.11%
2	0448	C1	4	59	76	2	1	12	17	2	142	5	3	5	3	2	0	0	142	3	146	0	9	341	736	46.33%
3	0448	C2	0	57	68	1	4	14	9	2	128	8	2	7	7	0	0	1	134	2	134	0	6	316	735	42.99%
4	0448	C3	22	52	50	1	1	12	6	3	134	2	2	2	5	5	0	0	113	0	135	0	10	285	735	38.78%
5	0448	C4	4	64	74	4	2	10	8	0	143	9	2	5	4	4	0	0	150	1	146	1	2	333	735	45.31%
6	0448	C5	13	47	69	2	4	15	5	0	135	7	3	2	5	3	0	0	126	0	139	0	7	304	735	41.36%
7	0448	C6	1	67	78	1	3	14	3	3	149	3	2	5	6	0	0	0	152	1	153	1	9	345	735	46.94%
8	0448	C7	28	43	87	2	1	19	8	1	159	1	1	4	1	0	0	0	133	1	161	0	7	335	735	45.58%
MUN 07	0448	8	65	459	579	14	20	104	62	11	1,137	40	17	35	34	14	0	1	1,101	9	1,166	3	52	2,591	5,882	44.05%
9	0449	B1	44	90	90	0	1	11	7	2	140	28	2	9	3	3	0	0	186	1	142	0	6	393	708	55.51%
10	0449	C1	9	69	92	2	6	13	4	0	170	12	0	7	4	1	0	0	168	1	177	0	7	388	708	54.80%
MUN 07	0449	2	35	159	182	2	7	24	11	2	310	40	2	16	7	4	0	0	354	2	319	0	13	781	1,416	55.16%
11	0485	B1	63	10	75	2	1	5	4	1	151	5	0	0	2	1	0	0	90	1	153	0	5	263	650	40.46%
12	0485	C1	75	23	52	1	4	9	3	1	149	5	0	2	1	1	0	0	78	0	153	0	4	255	650	39.23%
MUN 07	0485	2	138	33	127	3	5	14	7	2	300	10	0	2	3	2	0	0	168	1	306	0	9	518	1,300	39.85%
13	0486	B1	25	16	42	0	0	7	3	0	83	3	1	0	1	0	0	0	59	1	84	0	5	162	528	30.68%
14	0486	C1	55	17	25	1	2	6	1	1	95	0	1	2	0	0	0	0	43	1	98	0	3	155	528	29.36%
15	0486	C2	52	11	43	1	3	3	1	2	104	1	0	2	0	1	0	0	56	1	108	0	4	177	528	33.52%
MUN 07	0486	3	132	44	110	2	5	16	5	3	282	4	2	4	1	1	0	0	158	3	290	0	12	494	1,584	31.19%
16	0487	B1	38	12	58	0	0	9	5	1	109	1	0	2	1	1	0	0	72	1	110	0	5	205	622	32.96%
17	0487	C1	54	19	46	4	4	9	1	0	118	1	1	2	0	0	0	0	69	1	123	0	2	208	621	33.49%
18	0487	C2	57	10	47	0	2	11	4	2	116	1	0	2	2	3	0	0	62	1	119	0	2	203	621	32.69%
MUN 07	0487	3	149	41	151	4	6	29	10	3	343	3	1	6	3	4	0	0	203	3	352	0	9	616	1,864	33.05%
19	0488	B1	70	13	47	2	4	9	3	3	130	7	2	2	1	1	0	0	64	0	134	0	7	231	742	31.13%
20	0488	C1	70	12	49	2	5	12	5	0	131	5	0	0	3	1	0	0	67	1	137	0	11	237	742	31.94%
21	0488	C2	73	18	41	5	7	10	9	3	130	7	2	2	1	0	0	0	65	1	138	0	8	244	742	32.88%
22	0488	C3	54	13	44	6	1	12	7	1	119	5	1	2	3	0	0	0	66	0	120	0	2	216	742	29.11%
23	0488	C4	50	19	43	4	1	11	5	4	115	6	0	1	0	1	0	0	67	1	117	0	7	218	742	29.38%
24	0488	C5	80	16	37	4	3	14	5	2	136	7	0	1	2	0	0	0	59	0	139	0	5	232	742	31.27%
25	0488	C6	102	16	30	1	3	15	8	4	145	7	4	2	1	0	0	0	48	2	150	0	4	242	742	32.61%
26	0488	C7	68	12	47	4	1	10	7	1	137	2	1	3	5	1	1	1	71	1	139	0	4	238	742	32.08%
27	0488	C8	87	13	41	3	3	8	8	4	142	10	1	3	2	0	0	0	59	1	146	0	8	247	742	33.29%
28	0488	C9	59	17	53	1	3	5	7	0	129	5	2	0	2	0	0	0	73	0	132	0	5	229	742	30.86%
29	0488	C10	52	21	50	2	1	9	4	1	125	9	1	3	1	0	0	0	74	0	126	0	8	235	742	31.67%
30	0488	C11	49	8	59	4	1	9	6	2	122	9	1	2	1	2	0	0	74	0	123	0	12	238	741	32.12%
31	0488	C12	59	11	45	1	5	18	4	3	114	12	2	5	3	1	0	0	61	1	120	0	6	231	741	31.17%
32	0488	C13	76	8	57	5	1	8	5	1	147	8	0	5	2	0	0	0	72	0	148	0	10	257	741	34.68%
33	0488	C14	74	13	42	0	1	8	2	3	128	5	2	1	1	0	0	0	56	1	130	0	9	216	741	29.15%
34	0488	C15	79	18	45	5	0	7	3	0	148	5	3	2	1	0	0	0	69	0	148	0	5	242	741	32.66%
35	0488	C16	68	21	40	5	2	13	5	0	133	5	0	0	1	0	0	0	67	0	135	0	5	230	741	31.04%
MUN 07	0488	17	1170	249	770	54	42	178	93	32	2,231	114	22	34	30	7	1	1	1,112	9	2,282	0	116	3,983	12,608	31.59%
36	0489	B1	89	12	60	1	6	13	3	6	156	9	2	1	1	0	0	0	74	1	163	0	1	272	681	39.94%
37	0489	C1	41	22	57	1	1	3	5	2	121	13	2	1	1	0	0	0	81	0	122	0	8	237	681	34.80%
MUN 07	0489	2	130	34	117	2	7	16	8	8	277	22	4	2	2	0	0	0	155	1	285	0	9	509	1,362	37.37%
38	0490	B1	44	10	35	5	2	7	3	1	96	4	2	1	1	2	1	0	54	0	98	0	8	178	522	34.10%
39	0490	C1	41	9	33	6	0	7	0	0	91	3	1	4	2	0	0	0	50	0	91	0	6	162	521	31.09%
MUN 07	0490	2	85	19	68	11	2	14	3	1	187	7	3	5	3	2	1	0	104	0	189	0	14	340	1,043	32.60%
40	0491	B1	58	9	39	1	4	13	5	2	103	5	0	5	0	0	0	0	49	0	107	0	8	194	601	32.28%
41	0491	C1	29	9	48	0	3	12	4	0	85	3	1	2	2	0	0	0	59	0	88	0	2	171	601	28.45%
42	0491	C2	41	8	52	1	7	11	3	3	99	2	0	0	1	2	0	1	65	0	106	0	5	195	601	32.45%
43	0491	C3	6	14	60	5	1	7	5	0	86	3	1	1	2	0	0	0	81	0	87	0	3	188	601	31.28%
44	0491	C4	51	12	55	4	3	9	9	1	120	2	0	1	1	0	0	0	72	0	123	0	5	222	601	36.94%
MUN 07	0491	5	185	52	254	11	18	52	26	6	493	15	2	9	6	2	0	1	326	0	511	0	23	970	3,005	32.28%
45	0492	B1	37	20	47	3	4	17	4	5	104	3	0	4	2	1	0	1	74	3	111	0	6	224	517	43.33%
46	0492	C1	22	21	57	1	0	15	2	1	106	3	1	0	5	0	0	0	84	0	106	0	6	218	516	42.25%
MUN 07	0492	2	59	41	104	4	4	32	6	6	210	6	1	4	7	1	0	1	158	3	217	0	12	442	1,033	42.79%

ELECCIÓN DE DIPUTADOS POR EL PRINCIPIO DE MAYORIA RELATIVA

RESULTADOS POR PARTIDOS POLÍTICOS Y COALICIONES ELECTORALES

SISTEMA DE CÓMPUTOS DEL PROCESO ORDINARIO 2020 - 2021

6 JUNIO 2021 ElPoderEsTuyo

DISTRITO 12 CABECERA GÓMEZ PALACIO

				RESULTADOS DE LOS PARTIDOS POLÍTICOS Y COALICIONES ELECTORALES POR CASILLA																						
																Combinación coalición "Va por Durango"												
NÚMERO	SECCIÓN	CASILLA	DIFERENCIA ENTRE 1° Y 2° LUGAR	PAN	PRI	PRD	PT	PVEM	MC	PD	MORENA	PES	RSP	F. POR MÉXICO	PAN-PRI-PRD	PAN PRI	PAN PRD	PRI PRD	VA POR DURANGO	M O R E N A PT	JUNTOS HAREMOS HISTORIA	NO REG	NULOS	VOTACIÓN TOTAL EMITIDA	LISTA NOMINAL	PARTICIPACIÓN CIUDADANA
47	0493	B1	66	11	26	3	1	10	6	0	109	3	0	9	3	2	0	0	45	1	111	0	5	189	487	38.81%
48	0493	C1	76	11	30	1	0	1	5	0	120	1	0	1	3	1	0	0	46	2	122	0	2	178	487	36.55%
MUN 07	0493	2	142	22	56	4	1	11	11	0	229	4	0	10	6	3	0	0	91	3	233	0	7	367	974	37.68%
49	0511	B1	72	5	45	1	0	9	8	6	124	0	0	0	0	1	0	1	53	1	125	0	7	208	579	35.92%
50	0511	C1	47	7	52	2	1	9	5	0	108	1	0	1	1	0	0	0	62	0	109	0	7	194	579	33.51%
MUN 07	0511	2	119	12	97	3	1	18	13	6	232	1	0	1	1	1	0	1	115	1	234	0	14	402	1,158	34.72%
51	0512	B1	48	15	70	5	2	12	4	1	137	4	3	1	1	0	0	0	91	0	139	0	9	264	702	37.61%
52	0512	C1	55	13	58	4	4	13	7	0	127	4	0	2	1	0	1	0	77	1	132	0	7	242	702	34.47%
MUN 07	0512	2	103	28	128	9	6	25	11	1	264	8	3	3	2	0	1	0	168	1	271	0	16	506	1,404	36.04%
53	0526	B1	38	13	79	2	0	7	6	3	134	5	0	2	3	0	0	0	97	1	135	1	2	258	646	39.94%
54	0526	C1	26	10	92	10	6	4	5	3	137	7	1	1	4	2	0	0	118	1	144	0	8	291	645	45.12%
MUN 07	0526	2	64	23	171	12	6	11	11	6	271	12	1	3	7	2	0	0	215	2	279	1	10	549	1,291	42.53%
55	0527	B1	87	15	33	1	4	9	5	1	137	4	0	2	2	3	0	0	54	0	141	0	3	219	526	41.63%
56	0527	C1	56	20	39	2	2	6	3	2	118	9	2	0	1	2	0	0	64	0	120	0	3	209	525	39.81%
MUN 07	0527	2	143	35	72	3	6	15	8	3	255	13	2	2	3	5	0	0	118	0	261	0	6	428	1,051	40.72%
57	0528	B1	66	14	50	3	1	3	8	2	132	1	1	1	1	0	0	0	68	1	134	0	3	221	529	41.78%
58	0528	C1	67	14	34	3	2	4	4	0	116	4	0	1	0	0	0	0	51	0	118	2	2	186	529	35.16%
MUN 07	0528	2	133	28	84	6	3	7	12	2	248	5	1	2	1	0	0	0	119	1	252	2	5	407	1,058	38.47%
59	0529	B1	84	15	53	1	1	9	5	4	155	4	1	5	0	3	0	0	72	0	156	0	5	261	604	43.21%
60	0529	C1	94	14	41	2	2	10	14	1	149	4	2	4	0	0	0	0	57	0	151	0	7	250	604	41.39%
MUN 07	0529	2	178	29	94	3	3	19	19	5	304	8	3	9	0	3	0	0	129	0	307	0	12	511	1,208	42.30%
61	0530	B1	64	23	52	6	4	11	7	1	149	7	1	1	8	0	0	0	89	0	153	0	0	270	673	40.12%
62	0530	C1	45	13	69	5	3	5	7	3	132	9	2	2	3	0	0	0	90	0	135	0	11	264	672	39.29%
MUN 07	0530	2	109	36	121	11	7	16	14	4	281	16	3	3	11	0	0	0	179	0	288	0	11	534	1,345	39.70%
63	0531	B1	24	13	73	4	2	9	5	0	112	11	0	2	0	0	0	0	90	0	114	0	10	241	577	41.77%
64	0531	C1	28	12	70	1	2	2	3	0	109	6	2	1	0	2	0	0	85	2	113	0	6	218	577	37.78%
MUN 07	0531	2	52	25	143	5	4	11	8	0	221	17	2	3	0	2	0	0	175	2	227	0	16	459	1,154	39.77%
65	0532	B1	80	82	112	1	0	15	6	0	120	4	0	2	4	1	0	0	200	0	120	0	0	347	661	52.50%
MUN 07	0532	1	80	82	112	1	0	15	6	0	120	4	0	2	4	1	0	0	200	0	120	0	0	347	661	52.50%
66	0533	B1	45	84	99	1	4	15	12	1	140	8	0	4	4	1	0	0	189	0	144	0	3	376	694	54.18%
MUN 07	0533	1	45	84	99	1	4	15	12	1	140	8	0	4	4	1	0	0	189	0	144	0	3	376	694	54.18%
67	0534	B1	53	48	78	1	0	8	8	0	77	5	1	1	4	0	0	0	131	1	78	0	6	238	496	47.98%
MUN 07	0534	1	53	48	78	1	0	8	8	0	77	5	1	1	4	0	0	0	131	1	78	0	6	238	496	47.98%
68	0535	B1	281	172	182	4	1	4	13	0	85	2	1	9	8	1	0	0	367	0	86	0	2	484	731	66.21%
69	0535	C1	261	170	179	1	2	9	90	70	5	3	5	14	0	1	0	0	351	0	7	0	3	552	730	75.62%
MUN 07	0535	2	615	342	361	5	3	13	103	70	90	5	6	23	8	2	0	0	718	0	93	0	5	1,036	1,461	70.91%
70	0536	B1	249	152	135	1	1	7	6	0	43	6	5	3	4	1	0	0	293	0	44	1	6	371	551	67.33%
71	0536	C1	261	134	160	4	0	8	4	0	46	2	0	3	5	3	1	0	307	0	46	0	4	374	550	68.00%
MUN 07	0536	2	510	286	295	5	1	15	10	0	89	8	5	6	9	4	1	0	600	0	90	1	10	745	1,101	67.67%
72	0537	B1	183	137	123	4	5	5	7	1	85	1	3	8	9	0	0	0	273	0	90	0	3	391	674	58.01%
MUN 07	0537	1	183	137	123	4	5	5	7	1	85	1	3	8	9	0	0	0	273	0	90	0	3	391	674	58.01%
73	0538	B1	103	61	93	1	0	6	0	0	53	2	1	3	1	0	0	0	156	0	53	2	1	224	386	58.03%
74	0538	C1	82	63	67	1	0	3	2	0	56	4	0	5	5	2	0	0	138	0	56	0	3	211	386	54.66%
MUN 07	0538	2	185	124	160	2	0	9	2	0	109	6	1	8	6	2	0	0	294	0	109	2	4	435	772	56.35%
75	0539	B1	67	13	45	2	1	9	3	2	126	5	2	1	0	1	0	0	61	1	128	0	2	213	510	41.76%
76	0539	C1	43	15	51	1	2	11	6	1	109	5	2	0	1	1	0	0	69	1	112	0	6	212	509	41.65%
MUN 07	0539	2	110	28	96	3	3	20	9	3	235	10	4	1	1	2	0	0	130	2	240	0	8	425	1,019	41.71%
77	0540	B1	3	21	58	1	0	0	3	2	78	4	1	0	1	0	0	0	81	0	78	0	1	170	390	43.59%
78	0540	C1	25	12	38	2	3	7	10	2	74	3	3	3	0	0	0	0	52	0	77	0	3	160	390	41.03%
MUN 07	0540	2	22	33	96	3	3	7	13	4	152	7	4	3	1	0	0	0	133	0	155	0	4	330	780	42.31%
79	0541	B1	61	20	47	2	1	9	5	0	133	3	0	4	1	4	0	0	74	1	135	2	5	237	705	33.62%
80	0541	C1	30	22	45	3	2	5	6	4	103	6	2	1	5	0	0	0	75	0	105	1	7	212	705	30.07%
81	0541	C2	31	28	46	4	2	9	8	2	109	6	0	3	1	1	0	0	80	0	111	0	8	227	705	32.20%
82	0541	C3	18	35	57	2	2	5	8	0	111	3	1	1	2	0	0	0	96	1	114	0	4	232	705	32.91%
83	0541	C4	12	20	55	2	3	10	8	2	87	4	0	1	0	1	0	0	78	0	90	0	7	200	705	28.37%
84	0541	C5	14	38	38	1	2	8	7	1	88	8	0	2	0	0	0	0	77	1	91	0	10	204	704	28.98%
85	0541	C6	49	31	42	2	2	11	13	0	125	10	0	2	2	1	0	0	78	0	127	0	6	247	704	35.09%
86	0541	C7	46	25	52	0	1	8	3	1	124	1	2	4	2	1	0	0	80	1	126	1	5	231	704	32.81%
87	0541	C8	30	24	46	4	1	15	6	1	105	2	0	4	2	0	0	0	76	0	106	0	4	214	704	30.40%

IEPC DURANGO

ELECCIÓN DE DIPUTADOS POR EL PRINCIPIO DE MAYORIA RELATIVA

RESULTADOS POR PARTIDOS POLÍTICOS Y COALICIONES ELECTORALES

SISTEMA DE CÓMPUTOS DEL PROCESO ORDINARIO 2020 - 2021

6 JUNIO 2021 ElPoderEsTuyo

DISTRITO 12 CABECERA GÓMEZ PALACIO

RESULTADOS DE LOS PARTIDOS POLÍTICOS Y COALICIONES ELECTORALES POR CASILLA

NÚMERO	SECCIÓN	CASILLA	DIFERENCIA ENTRE 1° Y 2° LUGAR	PAN	PRI	PRD	PT	PVEM	MC	PD	MORENA	PES	RSP	F. POR MÉXICO	Combinación coalición "Va por Durango" PAN-PRI-PRD	Combinación coalición "Va por Durango" PAN PRI	Combinación coalición "Va por Durango" PAN PRD	Combinación coalición "Va por Durango" PRI PRD	VA POR DURANGO	Combinación MORENA PT	JUNTOS HAREMOS HISTORIA	NO REG	NULOS	VOTACIÓN TOTAL EMITIDA	LISTA NOMINAL	PARTICIPACIÓN CIUDADANA
88	0541	C9	27	35	63	3	2	8	4	0	128	4	1	1	2	0	0	0	103	0	130	0	3	254	704	36.08%
89	0541	C10	49	26	41	0	3	10	9	2	118	2	0	8	4	1	0	0	72	0	121	0	6	230	704	32.67%
90	0541	C11	21	36	46	4	3	11	7	3	105	9	0	4	1	0	0	0	87	0	108	0	7	236	704	33.52%
91	0541	C12	56	21	49	2	4	3	8	1	126	3	0	4	0	2	0	0	74	0	130	0	6	229	704	32.53%
92	0541	C13	40	33	48	1	1	12	4	1	123	4	3	2	1	2	0	0	85	1	125	0	3	239	704	33.95%
93	0541	S1	46	41	54	2	4	9	4	1	51	2	1	1	2	3	0	0	102	1	56	0	1	177	0	16.99%
MUN 07	0541	15	438	435	729	32	33	133	100	19	1,636	67	10	42	25	16	0	0	1,237	6	1,675	4	82	3,369	9,861	34.16%
94	0542	B1	49	80	88	2	1	8	5	0	128	5	1	0	4	4	0	0	178	0	129	0	7	333	616	54.06%
95	0542	C1	58	72	93	0	4	9	1	1	113	7	0	3	8	2	0	0	175	0	117	0	5	318	616	51.62%
MUN 07	0542	2	107	152	181	2	5	17	6	1	241	12	1	3	12	6	0	0	353	0	246	0	12	651	1,232	52.84%
96	0543	B1	75	38	70	2	2	15	9	4	187	0	1	2	2	1	0	1	114	0	189	0	7	341	702	48.58%
MUN 07	0543	1	75	38	70	2	2	15	9	4	187	0	1	2	2	1	0	1	114	0	189	0	7	341	702	48.58%
97	0544	B1	39	23	41	1	1	8	3	1	104	3	0	1	0	1	0	0	66	0	105	0	2	189	424	44.58%
98	0544	C1	41	21	38	0	0	7	5	0	102	5	0	0	0	2	0	0	61	0	102	0	7	187	423	44.21%
MUN 07	0544	2	80	44	79	1	1	15	8	1	206	8	0	1	0	3	0	0	127	0	207	0	9	376	847	44.39%
99	0545	B1	23	46	75	0	5	7	10	0	139	6	1	0	1	0	0	0	122	1	145	0	5	296	615	48.13%
MUN 07	0545	1	23	46	75	0	5	7	10	0	139	6	1	0	1	0	0	0	122	1	145	0	5	296	615	48.13%
100	0546	B1	197	139	149	1	3	7	10	1	100	3	0	4	8	3	0	0	300	0	103	0	6	434	700	62.00%
MUN 07	0546	1	197	139	149	1	3	7	10	1	100	3	0	4	8	3	0	0	300	0	103	0	6	434	700	62.00%
101	0547	B1	35	21	47	4	4	7	3	1	107	4	3	2	1	2	0	1	76	0	111	0	7	214	401	53.37%
102	0547	C1	35	21	46	4	4	7	3	1	107	4	2	2	1	3	0	1	76	0	111	0	8	214	400	53.50%
MUN 07	0547	2	70	42	93	8	8	14	6	2	214	8	5	4	2	5	0	2	152	0	222	0	15	428	801	53.43%
103	0548	B1	43	13	42	2	1	13	2	0	101	5	1	4	2	0	0	0	59	0	102	0	5	191	436	43.81%
104	0548	C1	50	13	37	3	3	4	2	1	101	1	0	2	1	1	0	0	55	1	105	0	10	180	436	41.28%
MUN 07	0548	2	93	26	79	5	4	17	4	1	202	6	1	6	3	1	0	0	114	1	207	0	15	371	872	42.55%
105	0549	B1	41	30	43	6	3	3	2	4	121	9	1	4	3	1	0	0	83	0	124	0	9	239	530	45.09%
MUN 07	0549	1	41	30	43	6	3	3	2	4	121	9	1	4	3	1	0	0	83	0	124	0	9	239	530	45.09%
106	0550	B1	41	15	60	1	1	8	5	1	120	6	1	4	2	2	0	0	80	0	121	0	0	226	495	45.66%
107	0550	C1	46	9	50	4	4	5	3	1	104	5	2	0	0	0	0	0	63	1	109	0	7	195	495	39.39%
MUN 07	0550	2	87	24	110	5	5	13	8	2	224	11	3	4	2	2	0	0	143	1	230	0	7	421	990	42.53%
108	0551	B1	23	13	53	4	1	8	6	1	93	3	1	1	1	2	0	0	73	2	96	0	4	193	434	44.47%
109	0551	C1	61	12	35	1	6	8	4	1	102	3	2	1	0	0	0	0	48	1	109	0	7	183	434	42.17%
MUN 07	0551	2	84	25	88	5	7	16	10	2	195	6	3	2	1	2	0	0	121	3	205	0	11	376	868	43.32%
110	0552	B1	227	115	140	2	0	8	6	0	36	1	0	6	5	2	0	0	264	1	37	1	2	325	497	65.39%
111	0552	C1	267	109	170	0	0	6	0	1	23	2	1	1	6	5	1	0	291	1	24	0	0	326	496	65.73%
MUN 07	0552	2	494	224	310	2	0	14	6	1	59	3	1	7	11	7	1	0	555	2	61	1	2	651	993	65.56%
112	0553	B1	57	10	36	0	1	0	4	2	102	5	0	0	0	0	0	0	46	0	103	0	7	167	480	34.79%
113	0553	C1	65	14	31	2	0	1	4	1	112	5	0	2	1	1	0	0	49	2	114	0	8	184	480	38.33%
MUN 07	0553	2	122	24	67	2	1	1	8	3	214	10	0	2	1	1	0	0	95	2	217	0	15	351	960	36.56%
114	0554	B1	26	11	41	0	1	4	2	0	81	5	0	1	0	3	1	0	56	0	82	0	5	155	430	36.05%
115	0554	C1	12	14	42	5	1	2	4	1	73	3	0	0	0	2	0	0	63	1	75	0	6	154	429	35.90%
MUN 07	0554	2	38	25	83	5	2	6	6	1	154	8	0	1	0	5	1	0	119	1	157	0	11	309	859	35.97%
116	0555	B1	47	21	62	2	2	6	8	0	133	1	1	0	1	2	0	0	88	0	135	0	5	244	609	40.07%
MUN 07	0555	1	47	21	62	2	2	6	8	0	133	1	1	0	1	2	0	0	88	0	135	0	5	244	609	40.07%
117	0607	B1	8	39	97	3	7	10	4	3	146	4	2	2	5	2	0	0	146	1	154	0	5	330	697	47.35%
118	0607	C1	60	24	61	1	3	13	5	0	150	4	2	0	5	4	0	0	95	2	155	0	6	280	697	40.17%
119	0607	C2	31	28	92	1	3	16	2	0	150	13	2	2	0	1	0	0	122	0	153	0	12	322	696	46.26%
MUN 07	0607	3	99	91	250	5	13	39	11	3	446	21	6	4	10	7	0	0	363	3	462	0	23	932	2,090	44.59%
120	0608	B1	129	10	38	4	6	7	5	1	178	4	1	1	2	1	0	0	55	0	184	0	12	270	609	44.33%
121	0608	C1	124	12	36	1	5	3	6	0	168	5	3	3	0	0	0	0	49	0	173	1	6	249	609	40.89%
122	0608	C2	117	10	44	1	5	7	6	1	169	0	0	2	2	0	0	0	57	0	174	0	6	253	609	41.54%
123	0608	C3	126	11	33	0	4	3	3	0	166	3	2	1	0	0	1	0	45	1	171	0	10	238	609	39.08%
MUN 07	0608	4	496	43	151	6	20	20	20	2	681	12	6	7	4	1	1	0	206	1	702	1	34	1,010	2,436	41.46%
124	1436	B1	5	16	54	1	1	11	3	0	75	1	0	2	1	0	0	0	72	1	77	0	2	168	376	44.68%
125	1436	C1	13	18	59	1	0	6	5	0	66	0	0	2	2	0	0	0	80	1	67	0	3	163	376	43.35%
MUN 07	1436	2	8	34	113	2	1	17	8	0	141	1	0	4	3	0	0	0	152	2	144	0	5	331	752	44.02%

ELECCIÓN DE DIPUTADOS POR EL PRINCIPIO DE MAYORIA RELATIVA

RESULTADOS POR PARTIDOS POLÍTICOS Y COALICIONES ELECTORALES

SISTEMA DE CÓMPUTOS DEL PROCESO ORDINARIO 2020 - 2021

6 JUNIO 2021 ElPoderEsTuyo

DISTRITO 12 CABECERA GÓMEZ PALACIO

RESULTADOS DE LOS PARTIDOS POLÍTICOS Y COALICIONES ELECTORALES POR CASILLA

NÚMERO	SECCIÓN	CASILLA	DIFERENCIA ENTRE 1° Y 2° LUGAR	PAN	PRI	PRD	PT	PVEM	MC	PD	MORENA	PES	RSP	F. POR MÉXICO	Combinación coalición "Va por Durango" PAN-PRI-PRD	Combinación coalición "Va por Durango" PAN PRI	Combinación coalición "Va por Durango" PAN PRD	Combinación coalición "Va por Durango" PRI PRD	VA POR DURANGO	Combinación PT MORENA	JUNTOS HAREMOS HISTORIA	NO REG	NULOS	VOTACIÓN TOTAL EMITIDA	LISTA NOMINAL	PARTICIPACIÓN CIUDADANA
126	1437	B1	29	23	51	0	1	13	3	0	102	6	1	1	1	0	0	0	75	1	104	0	4	207	619	33.44%
127	1437	C1	54	20	26	0	1	10	3	0	99	6	0	3	0	0	0	0	46	0	100	0	4	172	619	27.79%
MUN 07	1437	2	83	43	77	0	2	23	6	0	201	12	1	4	1	0	0	0	121	1	204	0	8	379	1,238	30.61%
128	1439	B1	27	16	40	0	1	5	10	2	82	6	1	5	0	1	0	0	57	1	84	0	4	174	395	44.05%
129	1439	C1	29	16	30	0	1	9	3	4	78	2	2	2	3	1	0	0	50	0	79	0	2	153	395	38.73%
MUN 07	1439	2	56	32	70	0	2	14	13	6	160	8	3	7	3	2	0	0	107	1	163	0	6	327	790	41.39%
130	1440	B1	25	14	35	1	3	4	2	2	77	2	0	2	2	2	0	1	55	0	80	0	5	152	439	34.62%
131	1440	C1	7	16	40	2	1	5	1	1	65	3	1	2	1	1	0	0	60	1	67	0	5	145	438	33.11%
MUN 07	1440	2	32	30	75	3	4	9	3	3	142	5	1	4	3	3	0	1	115	1	147	0	10	297	877	33.87%
132	1441	B1	49	36	77	2	4	6	11	0	160	1	0	4	2	0	0	0	117	2	166	0	3	308	706	43.63%
MUN 07	1441	1	49	36	77	2	4	6	11	0	160	1	0	4	2	0	0	0	117	2	166	0	3	308	706	43.63%
133	1442	B1	78	21	48	0	2	17	6	1	147	7	1	1	2	0	0	0	71	0	149	0	7	260	683	38.07%
MUN 07	1442	1	78	21	48	0	2	17	6	1	147	7	1	1	2	0	0	0	71	0	149	0	7	260	683	38.07%
134	1443	B1	11	49	66	3	2	13	7	0	133	2	1	3	5	2	0	0	125	1	136	0	5	292	638	45.77%
135	1443	C1	14	49	62	1	5	10	12	0	122	12	3	12	2	0	0	0	114	1	128	0	6	297	638	46.55%
MUN 07	1443	2	25	98	128	4	7	23	19	0	255	14	4	15	7	2	0	0	239	2	264	0	11	589	1,276	46.16%
136	1444	B1	41	15	26	2	1	17	1	0	81	4	0	1	0	0	0	0	43	2	84	0	5	155	396	39.14%
137	1444	C1	51	16	22	0	1	12	5	1	89	3	0	4	1	0	0	0	39	0	90	0	5	159	396	40.15%
MUN 07	1444	2	92	31	48	2	2	29	6	1	170	7	0	5	1	0	0	0	82	2	174	0	10	314	792	39.65%
138	1445	B1	50	52	45	1	1	10	7	1	147	10	1	3	0	0	1	0	99	1	149	0	4	284	584	48.63%
139	1445	C1	3	58	61	3	1	13	8	0	120	7	1	4	3	1	0	0	126	2	123	0	4	286	583	49.06%
MUN 07	1445	2	47	110	106	4	2	23	15	1	267	17	2	7	3	1	1	0	225	3	272	0	8	570	1,167	48.84%
140	1446	B1	25	52	70	1	0	6	4	1	99	7	2	3	1	1	0	0	125	1	100	0	7	255	619	41.20%
141	1446	C1	3	38	67	1	2	11	4	1	106	4	0	2	4	2	0	0	112	1	109	0	3	246	619	39.74%
MUN 07	1446	2	28	90	137	2	2	17	8	2	205	11	2	5	5	3	0	0	237	2	209	0	10	501	1,238	40.47%
142	1447	B1	12	36	55	3	0	5	4	2	105	5	1	2	0	0	0	0	94	1	106	0	3	222	370	60.00%
MUN 07	1447	1	12	36	55	3	0	5	4	2	105	5	1	2	0	0	0	0	94	1	106	0	3	222	370	60.00%
DISTRITO	SEC.	CAS.	3,005	4,523	8,401	299	314	1,245	839	243	16,277	678	148	360	289	139	8	9	13,668	82	16,673	15	758	34,627	85,252	40.62%
LOCAL 12	56	142	8.68%	13.06%	24.26%	0.86%	0.91%	3.60%	2.42%	0.70%	47.01%	1.96%	0.43%	1.04%	0.83%	0.40%	0.02%	0.03%	39.47%	0.24%	48.15%	0.04%	2.19%	100.00%		

DISTRITO 12 CABECERA GÓMEZ PALACIO

PARTIDOS POLÍTICOS QUE OBTUVIERON LA MAYORÍA DE VOTOS POR EL PRINCIPIO DE MAYORIA RELATIVA POR DISTRITO ELECTORAL

DISTRITO	SECCIONES	CASILLAS	DIFERENCIA ENTRE 1° Y 2° LUGAR	PARTIDO ACCIÓN NACIONAL	REVOLUCIONARIO INSTITUCIONAL	PARTIDO DE LA REVOLUCIÓN DEMOCRÁTICA	PARTIDO DEL TRABAJO	PARTIDO VERDE ECOLOGISTA DE MÉXICO	MOVIMIENTO CIUDADANA	PD	MORENA	P. ENCUENTRO SOLIDARIO	R. SOCIALES PROGRESISTAS	FUERZA POR MÉXICO	NO REG	VOTOS NULOS	VOTACIÓN TOTAL EMITIDA	LISTA NOMINAL	PARTICIPACIÓN CIUDADANA
DISTRITO	SEC.	CAS.	7,786	4,712	8,561	395	326	1,245	839	243	16,347	678	148	360	15	758	34,627	85,252	40.62%
LOCAL 12	56	142	22.49%	13.61%	24.72%	1.14%	0.94%	3.60%	2.42%	0.70%	47.21%	1.96%	0.43%	1.04%	0.04%	2.19%	100.00%		

DISTRITO 12 CABECERA GÓMEZ PALACIO

PARTIDOS POLÍTICOS QUE OBTUVIERON LA MAYORÍA DE VOTOS POR EL PRINCIPIO DE REPRESENTACION PROPORCIONAL POR DISTRITO ELECTORAL

DISTRITO	SECCIONES	CASILLAS	DIFERENCIA ENTRE 1° Y 2° LUGAR	PARTIDO ACCIÓN NACIONAL	REVOLUCIONARIO INSTITUCIONAL	PARTIDO DE LA REVOLUCIÓN DEMOCRÁTICA	PARTIDO DEL TRABAJO	PARTIDO VERDE ECOLOGISTA DE MÉXICO	MOVIMIENTO CIUDADANA	PD	MORENA	P. ENCUENTRO SOLIDARIO	REDES SOCIALES PROGRESISTAS	FUERZA POR MÉXICO	NO REG	VOTOS NULOS	VOTACIÓN TOTAL EMITIDA	LISTA NOMINAL	PARTICIPACIÓN CIUDADANA
DISTRITO LOCAL 12	0541	S1	38	39	32	3	2	2	7	0	77	2	3	3	0	4	174	0	16.70%
	SEC.	CAS.	7,831	4,751	8,593	398	328	1,247	846	243	16,424	680	151	363	15	762	34,801	85,252	40.82%
	56	143	22.50%	13.65%	24.69%	1.14%	0.94%	3.58%	2.43%	0.70%	47.19%	1.95%	0.43%	1.04%	0.04%	2.19%	100.00%		

PROCESO ELECTORAL

DEL ESTADO DE DURANGO 2020 - 2021

ELECCIÓN DE DIPUTADOS

POR EL PRINCIPIO DE MAYORÍA RELATIVA

DTTO 12. CABECERA GÓMEZ PALACIO

Lista Nominal en 2021	Votación
85,252 Electores	34,627 Ciudadanos

39.47% 13,668	COALICIÓN PAN-PRI-PRD "VA POR DURANGO"	PROPIETARIO: MANUEL RAMOS CARRILLO SUPLENTE: MARIO ALBERTO IBAÑEZ DELGADO
48.15% 16,673	COALICIÓN MORENA-PT "JUNTOS HAREMOS HISTORIA"	PROPIETARIO: EDUARDO GARCÍA REYES SUPLENTE: JUAN CARLOS RÍOS GARCÍA
3.60% 1,245	PARTIDO VERDE ECOLOGISTA DE MÉXICO	PROPIETARIO: SERGIO KARIM CASTRUITA ZAPATA SUPLENTE: JUAN EVERARDO CASTRO MORA
2.42% 839	MOVIMIENTO CIUDADANO	PROPIETARIO: NAXCHELI NÁJERA SALDIVAR SUPLENTE: LILIANA ISABEL SOTO ESTRELLA
0.70% 243	PARTIDO DURANGUENSE	PROPIETARIO: PEDRO HUGO LEDEZMA ESPINOZA SUPLENTE: FREDI GERARDO FLORES LUNA
1.96% 678	PARTIDO ENCUENTRO SOLIDARIO	PROPIETARIO: RICARDO MARTÍNEZ ACOSTA SUPLENTE: MA. DEL SOCORRO MUÑIZ TREJO
0.43% 148	REDES SOCIALES PROGRESISTAS	PROPIETARIO: ANAHY ESPINO CARRERA SUPLENTE: CINTHYA ARREOLA GARCÍA
1.04% 360	FUERZA POR MÉXICO	PROPIETARIO: MARÍA DEL ROSARIO DELGADO MONÁRREZ SUPLENTE: HAYRA MARIEL CANO RODRÍGUEZ
0.04% 15	CANDIDATURA NO REGISTRADAS	REGISTRADOS EN EL CONSEJO MUNICIPAL CABECERA DE DTTO
2.19% 758	VOTOS NULOS	REGISTRADOS EN EL CONSEJO MUNICIPAL CABECERA DE DTTO

1er LUGAR — **MORENA**

CANDIDATURA GANADORA ANTE EL H. CONGRESO DEL ESTADO DE DURANGO POR EL PRINCIPIO DE MAYORÍA RELATIVA

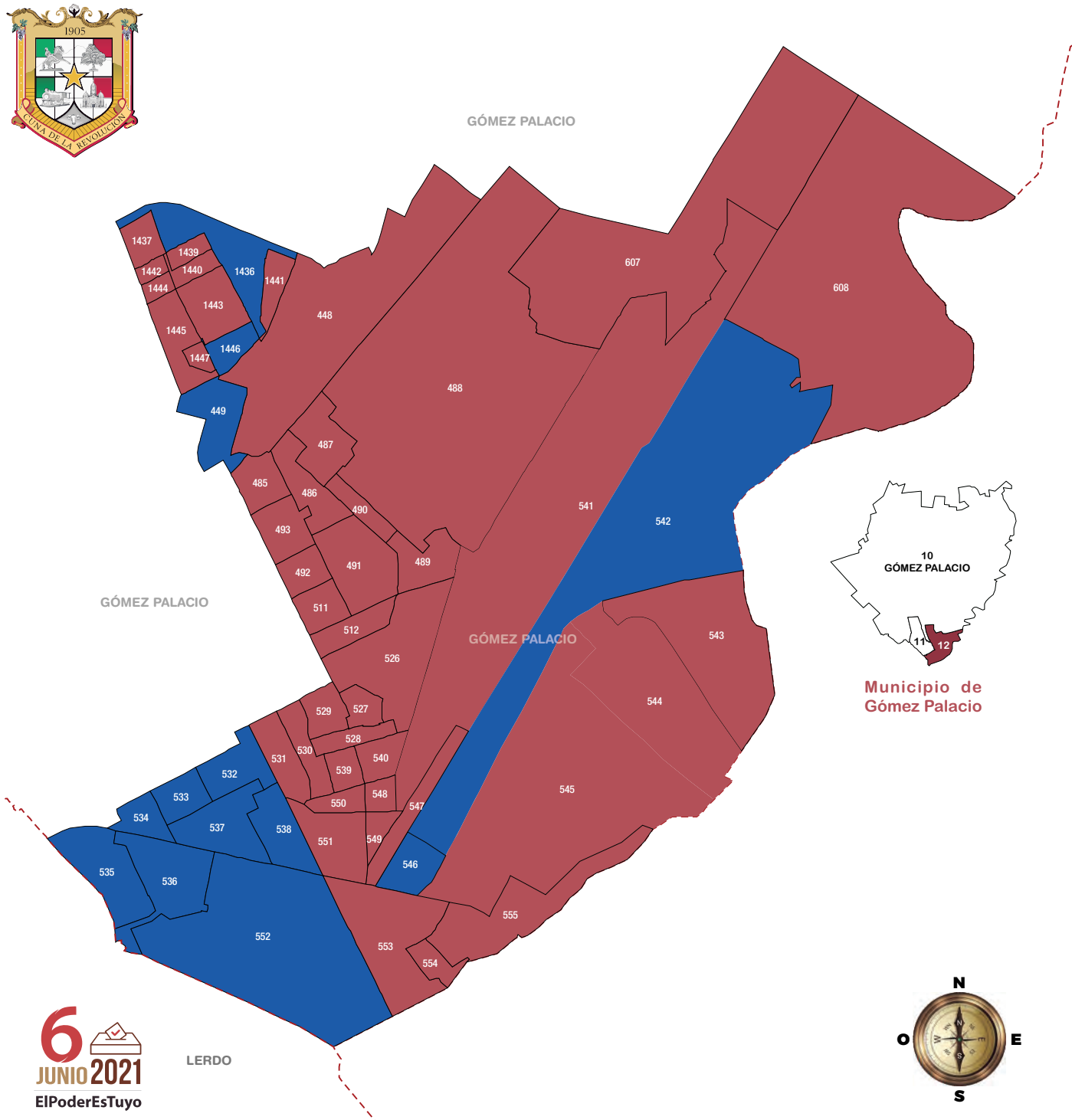

PROCESO ELECTORAL
DEL ESTADO DE DURANGO 2020 - 2021

ELECCIÓN DE DIPUTADOS
POR EL PRINCIPIO DE MAYORÍA RELATIVA

DTTO 12. CABECERA GÓMEZ PALACIO

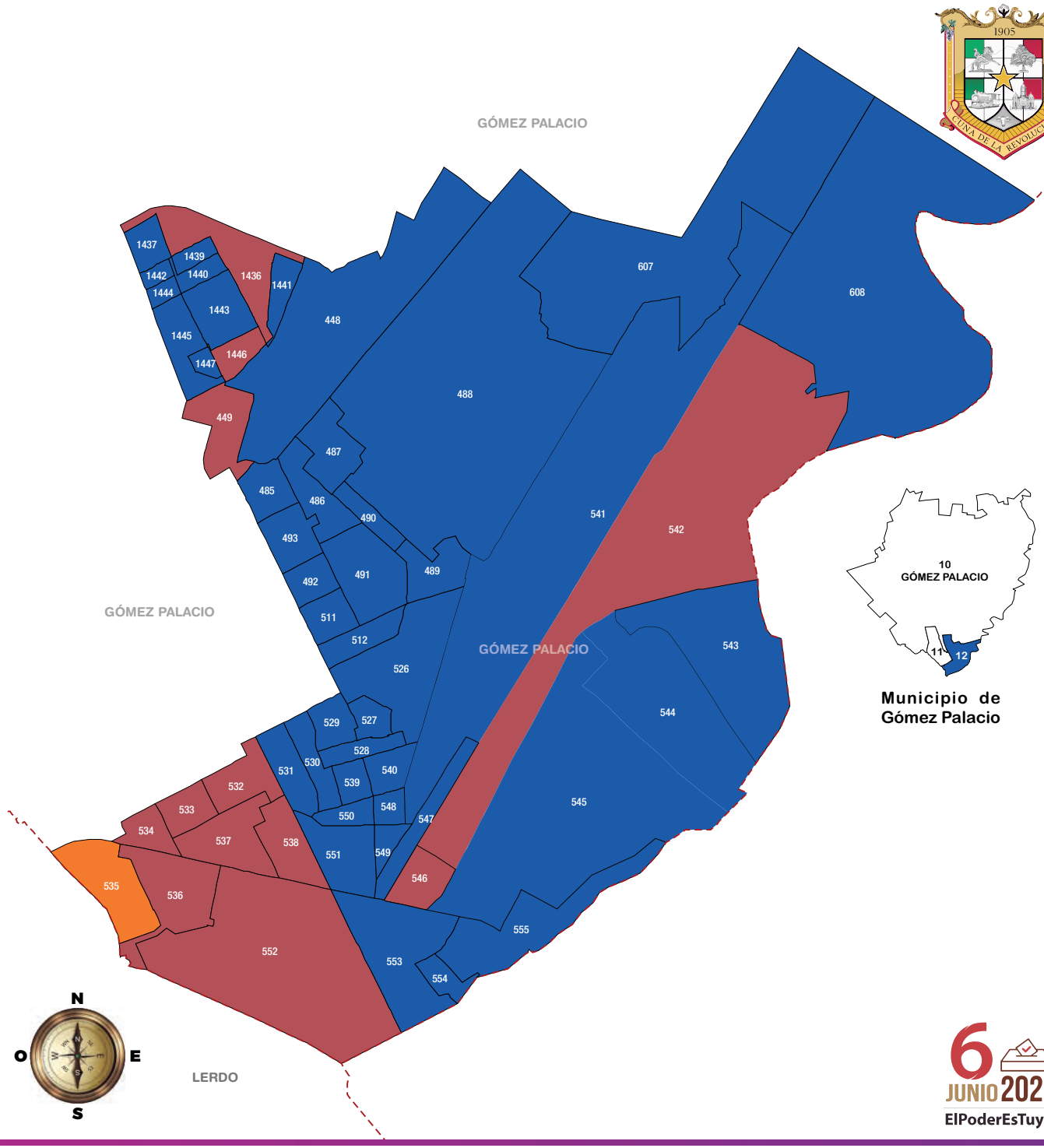

Municipio de Gómez Palacio

Participación Ciudadana
34,627 Electores, 40.62%

Abstención 50,625
Ciudadana(o)s, 59.38%

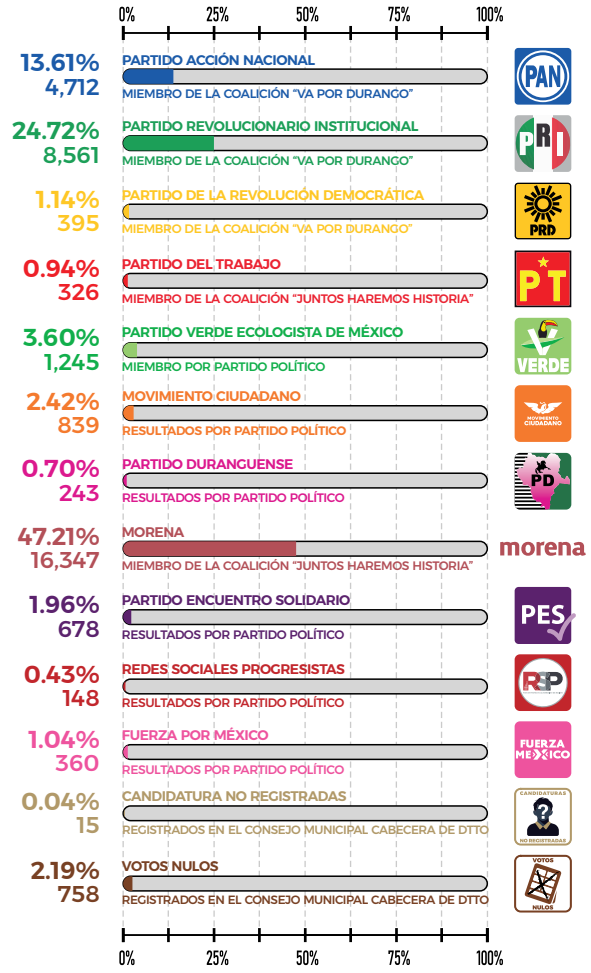

6 JUNIO 2021
ElPoderEsTuyo

PARTIDO ACCIÓN NACIONAL
2° LUGAR DE LA ELECCIÓN DE DIPUTADOS AL H. CONGRESO DEL ESTADO DE DURANGO POR EL PRINCIPIO DE MAYORÍA RELATIVA

PROCESO ELECTORAL

DEL ESTADO DE DURANGO 2020 - 2021

ELECCIÓN DE DIPUTADOS

POR EL PRINCIPIO DE MAYORÍA RELATIVA

DTTO 12. CABECERA GÓMEZ PALACIO

Lista Nominal en 2021
85,252 Electores

Votación
34,627 Ciudadana(o)s

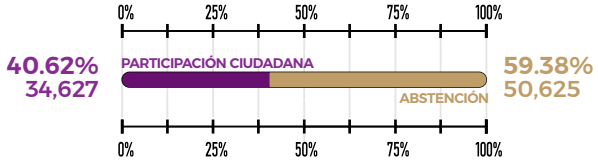

PARTICIPACIÓN CIUDADANA

DISTRIBUIDO POR GRUPOS DE VOTACIÓN, PORCENTAJES Y RANGOS ESTADÍSTICOS

No	RANGO	fi	Fi	hi	Hi
01	[00.00% a 09.00%>	00	00	0.0000	0.0000
02	[09.00% a 18.00%>	00	00	0.0000	0.0000
03	[18.00% a 27.00%>	00	00	0.0000	0.0000
04	[27.00% a 36.00%>	10	10	0.1786	0.1786
05	[36.00% a 45.00%>	28	38	0.5000	0.6786
06	[45.00% a 54.00%>	09	47	0.1607	0.8393
07	[54.00% a 63.00%>	06	53	0.1071	0.9464
08	[63.00% a 72.00%>	03	56	0.0536	1.0000
09	[72.00% a 81.00%>	00	00	0.0000	1.0000
10	[81.00% a 90.00%>	00	00	0.0000	1.0000
11	[90.00% a 100.0%>	00	00	0.0000	1.0000

TOTAL DE SECCIONES
POR RANGO DE VOTACIÓN

MEDIA 44.1319 MEDIANA 42.4164 MODA 34

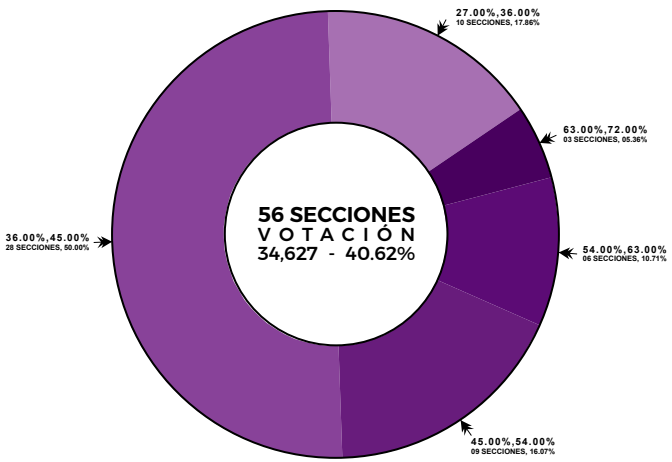

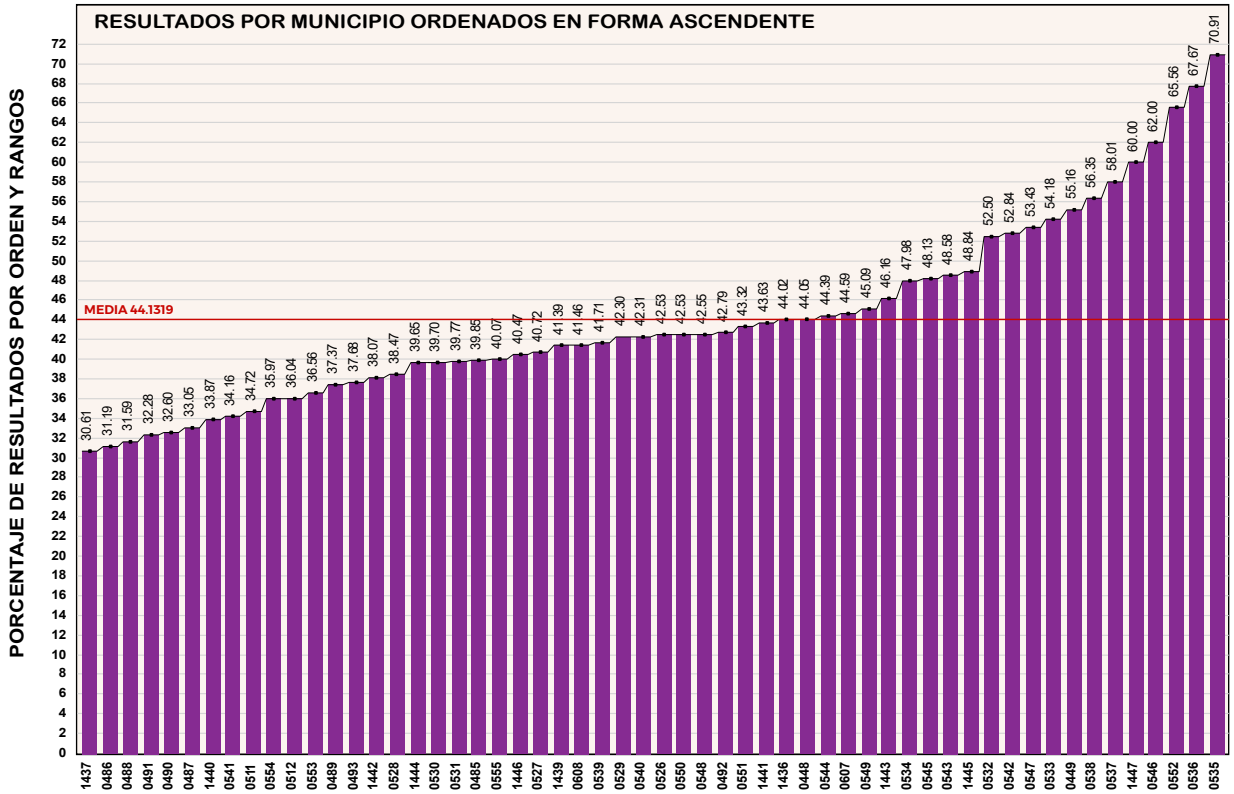

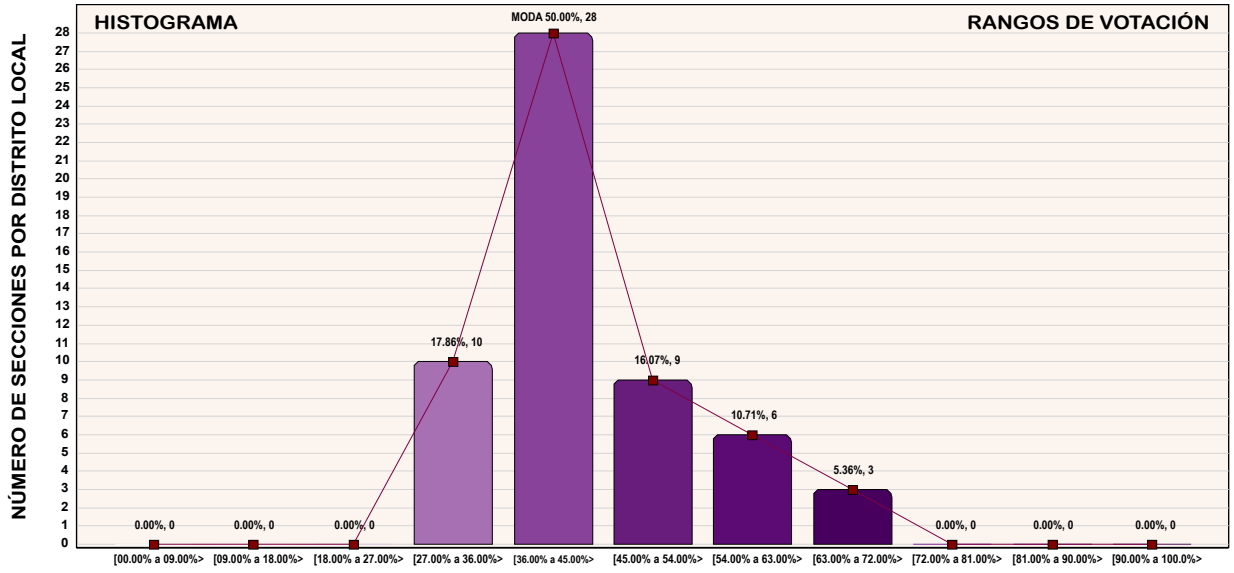

PROCESO ELECTORAL
DEL ESTADO DE DURANGO 2020 - 2021

ELECCIÓN DE DIPUTADOS
POR EL PRINCIPIO DE MAYORÍA RELATIVA

DTTO 12. CABECERA GÓMEZ PALACIO

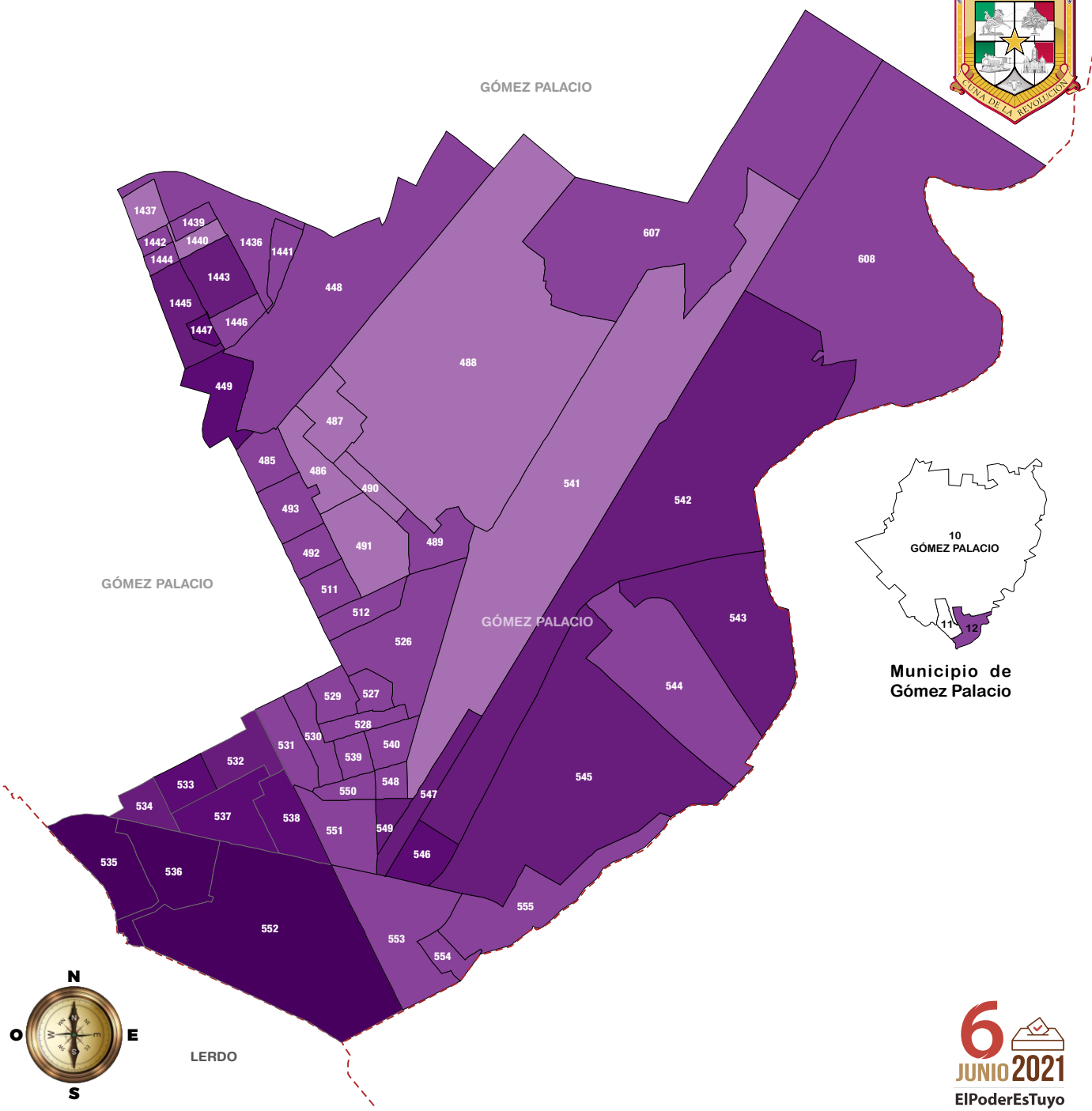

Municipio de Gómez Palacio

Participación Ciudadana	Abstención
34,627 Electores, 40.62%	50,625 Ciudadana(o)s, 59.38%

SECC.	P. CIUD.	SECC.	P. CIUD.	SECC.	P. CIUD.	SECC.	P. CIUD.
1437	30.61%	1442	38.07%	0526	42.53%	0543	48.58%
0486	31.19%	0528	38.47%	0550	42.53%	1445	48.84%
0488	31.59%	1444	39.65%	0548	42.55%	0532	52.50%
0491	32.28%	0530	39.70%	0492	42.79%	0542	52.84%
0490	32.60%	0531	39.77%	0551	43.32%	0547	53.43%
0487	33.05%	0485	39.85%	1441	43.63%	0533	54.18%
1440	33.87%	0555	40.07%	1436	44.02%	0449	55.16%
0541	34.16%	1446	40.47%	0448	44.05%	0538	56.35%
0511	34.72%	0527	40.72%	0544	44.39%	0537	58.01%
0554	35.97%	1439	41.39%	0607	44.59%	1447	60.00%
0512	36.04%	0608	41.46%	0549	45.09%	0546	62.00%
0553	36.56%	0539	41.71%	1443	46.16%	0552	65.56%
0489	37.37%	0529	42.30%	0534	47.98%	0536	67.67%
0493	37.68%	0540	42.31%	0545	48.13%	0535	70.91%

LISTA NOMINAL DE ELECTORES
DIVIDIDO POR GRUPOS DE EDAD MUJERES 51.27% HOMBRES 48.73%

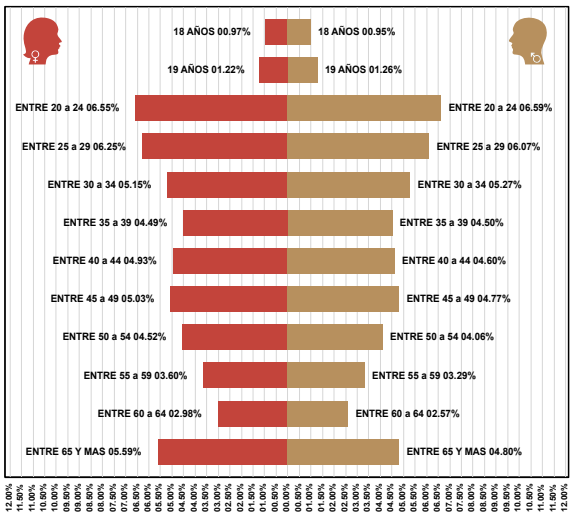

6 JUNIO 2021
ElPoderEsTuyo

PROCESO ELECTORAL

DEL ESTADO DE DURANGO 2020 - 2021

ELECCIÓN DEL PODER LEGISLATIVO

H. CONGRESO DEL ESTADO LXIX LEGISLATURA

2020 : : : 2021

DISTRITO 13
Lerdo

El Distrito 13 local se encuentra ubicado en la parte noreste del Estado de Durango y colinda al norte con el municipio de Gómez Palacio (Distritos 11 y 12), al sur con el municipio de Lerdo (09 Distrito fracción en su mayoría rural), al oriente con el Estado de Coahuila y al poniente con el municipio de Lerdo (Distrito 09).

Características geográficas y demográficas.

La cabecera distrital se asienta en la localidad de Lerdo, del municipio del mismo nombre. Lo integra una fracción del municipio de Lerdo en su mayoría su zona urbana, el cual se compone de un total de 106 localidades.

El Distrito 13, está integrado por 52 secciones, de las cuales 41 son de tipo urbano y 11 de tipo no urbano.

Ubicación.

El inmueble que ocupó el Consejo Municipal de Lerdo, para el Proceso Electoral 2020-2021, se ubicó en la Calle Eglantinas número 567 entre Claveles y Begonias. Col. Villa Jardín. Ciudad Lerdo, Durango.

N
O
E
S

1894
LERDO, DGO
CIUDAD
JARDÍN

XIII

Vista frontal del inmueble que ocupó el Consejo Municipal cabecera de Distrito 13 del Municipio de Lerdo.

Fuente: Dirección de Organización Electoral del Instituto Electoral y de Participación Ciudadana del Estado de Durango.

A continuación, se presenta la información respecto a las casillas aprobadas e instaladas durante los procesos electorales locales realizados entre 2016 a 2021.

Casillas aprobadas e instaladas entre 2016 a 2021 para el Distrito Local 13 de Durango en la elección de Diputados.

Año	Total de Secciones	Tipo de Casilla*					Tipo de domicilio**				
		Total	B.	C.	S.	E.	Total	E.	O.P.	L.P.	P.
2016	52	137	52	82	1	2	137	106	0	10	21
2018	52	139	52	84	1	2	139	102	2	14	21
2021	52	140	52	85	1	2	140	101	5	13	21

*B: Básica, C: Contigua, S: Especial, E: Extraordinaria. **E. Escuela, O.P. Oficina Pública, L.P. Lugar Público, P Particular.
Fuente: Directorio de ubicación de casillas.

Gráfica 01. Secciones Electorales Distrito 13 separadas por Urbanas y no Urbanas.

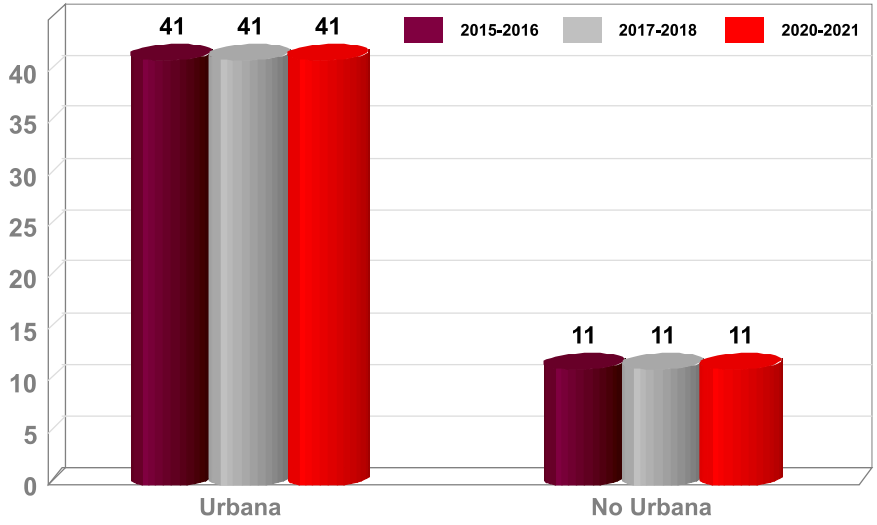

Fuente; Estadísticas Electorales 2015 al 2021

Gráfica 02. Lista Nominal Distrito Electoral 13 separado por género.

Gráfica 03. Principales tipos de vías de comunicación en territorio que comprende el Distrito 13.

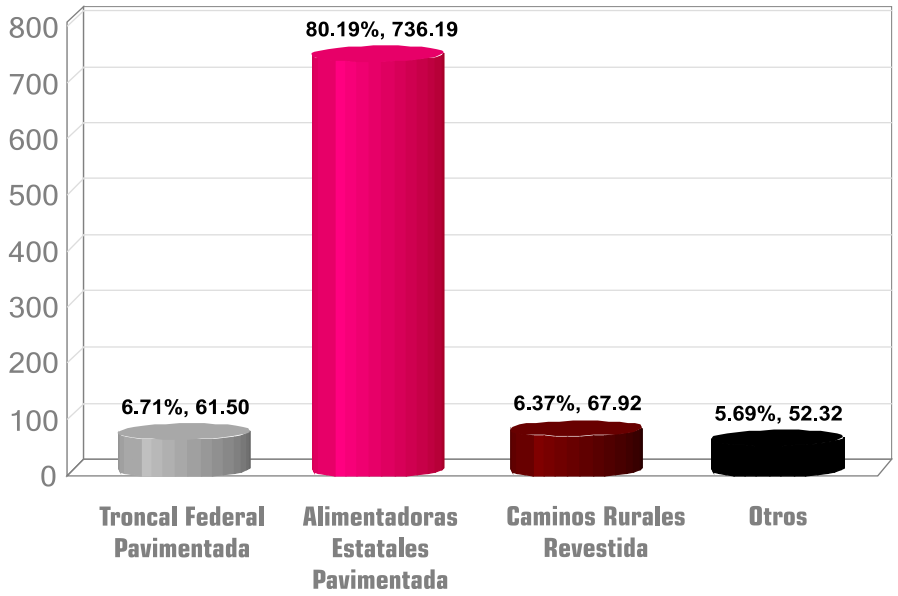

Fuente: INEGI. Información topográfica Digital Escala 1:250000SerieIII. SCT Durango, Mapa de comunicaciones y transportes 2011 Inédito.

Gráfica 04. Principales tipos de climas presentes en el territorio que comprende el Distrito 13.

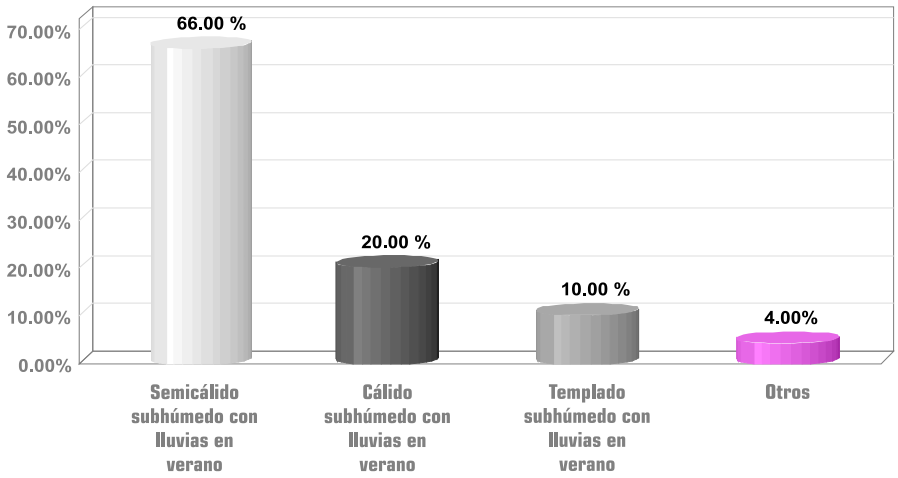

Fuente: INEGI, Continuo Nacional del conjunto de Datos Geográficos de la Carta de Climas Escala 1 000000 Serie I.Temperatura: INEGI, Fuente: Comisión Nacional del Agua, Registro de Temperaturas Inédito.

Gráfica 05. Principales tipos de terreno en el territorio que comprende el Distrito 13.

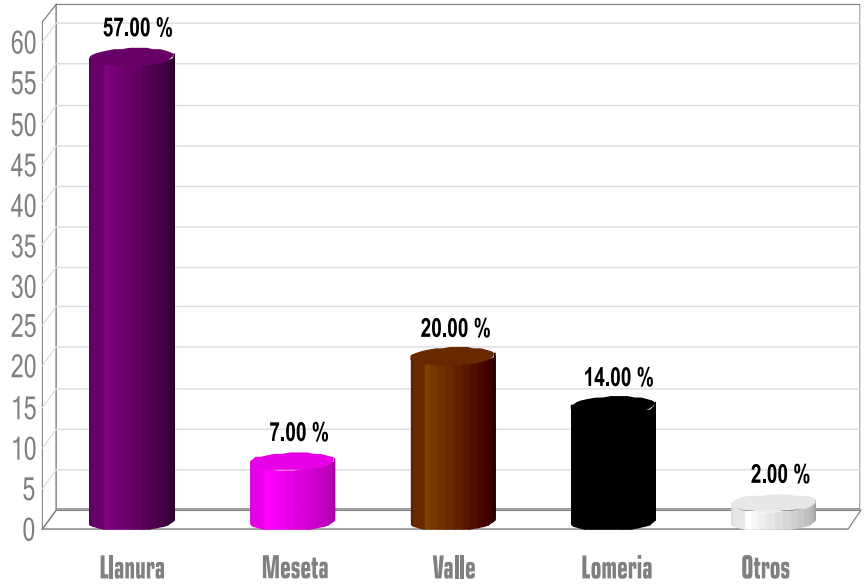

Fuente: INEGI, Continuo Nacional del Conjunto de Datos Geográficos Serie I.

Gráfico 06. Instalación de casillas entre el 2015 al 2021 en el Distrito 13 de Durango en la elección de Diputados.

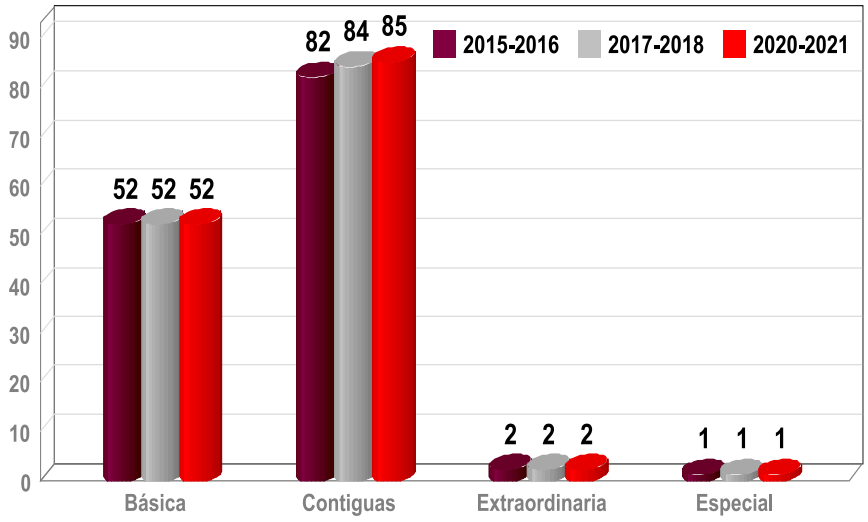

Fuente: Estadísticas Electorales de 2015 a 2021

Gráfico 07. Instalación de casillas 2015 a 2021 en el Distrito 13 de Durango en la elección de Diputados por tipo de domicilio.

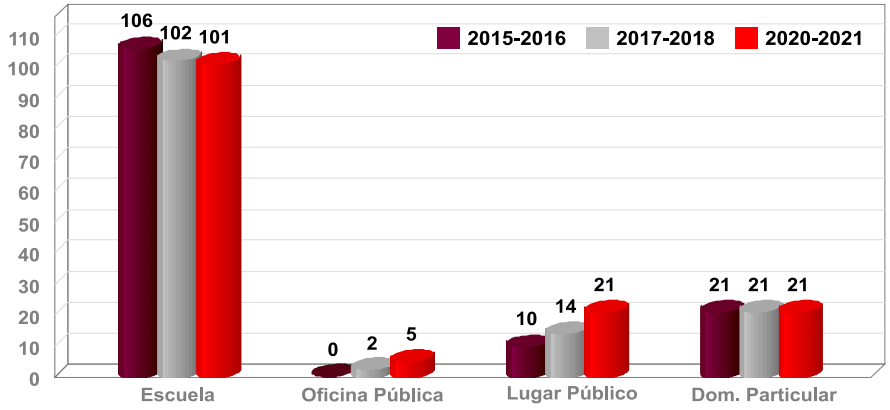

Fuente: Estadísticas Electorales de 2015 a 2021

Gráfico 08. Lista Nominal y Padrón Electoral en los Procesos Electorales 2015, 2018 y 2021.

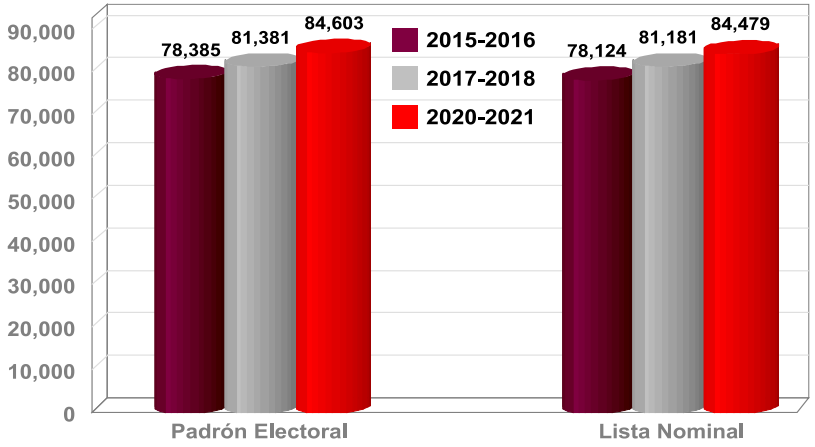

Fuente: Estadísticas Electorales Locales 2015 al 2021

Resultados de la votación 2015 al 2021 de la elección de Diputados en el Distrito 13.

A continuación, se presentan las candidaturas electas históricas de la votación ejercida por la ciudadanía en el Distrito 13 del Estado de Durango, por el cargo de Diputación de Mayoría Relativa.

Proceso Electoral	Partido Político	Diputada/Diputado Electo
2015-2016	PD	Jaqueline del Río López
2017-2018	PT	Elia Carmen Tovar Valero
2020-2021	PRI	Susy Carolina Torrecillas Salazar

Gráfico 09. Plano estatal con división distrital del Estado de Durango.

Fuente: Dirección Ejecutiva del Registro Federal de Electores del INE y Departamento de Cartografía del IEPC de Durango

Participación ciudadana.

A continuación, se presentan gráficas con base en la elección de Diputación en este 13 Distrito en el Estado de Durango, en la que se muestra la participación ciudadana alcanzada en este Distrito Electoral entre el 2015 a 2021.

Proceso Electoral	Padrón Electoral.	Lista Nominal	Participación	Abstención
2015-2016	78,385	78,124	37,720	40,404
2017-2018	81,381	81,181	47,516	34,415
2020-2021	84,603	84,479	39,528	44,951

Gráfico 10. Participación ciudadana en el Proceso Electoral 2015-2016.

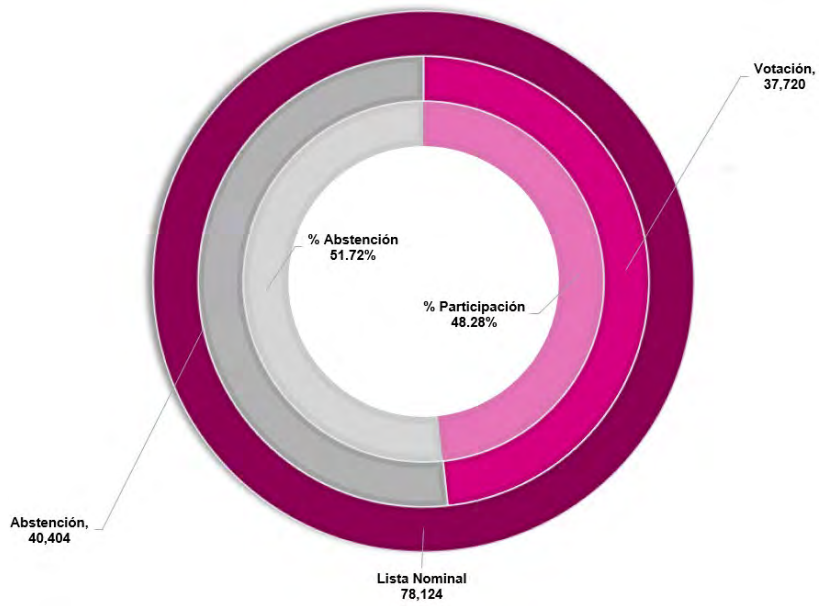

Fuente: Estadísticas Electorales Locales 2015-2016

Gráfico 11. Participación ciudadana en el Proceso Electoral 2017-2018.

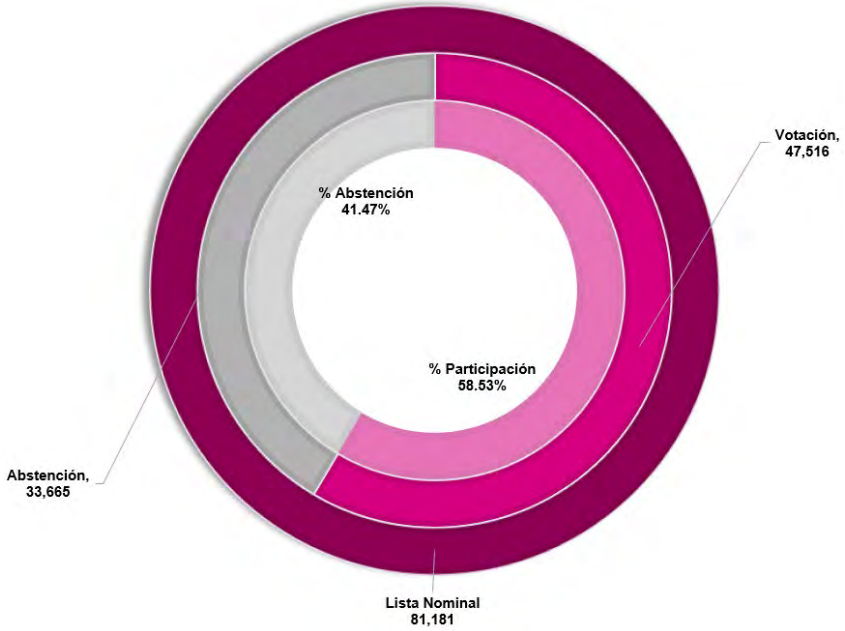

Fuente: Estadísticas Electorales Locales 2017-2018

Gráfico 12. Participación ciudadana en el Proceso Electoral 2020-2021.

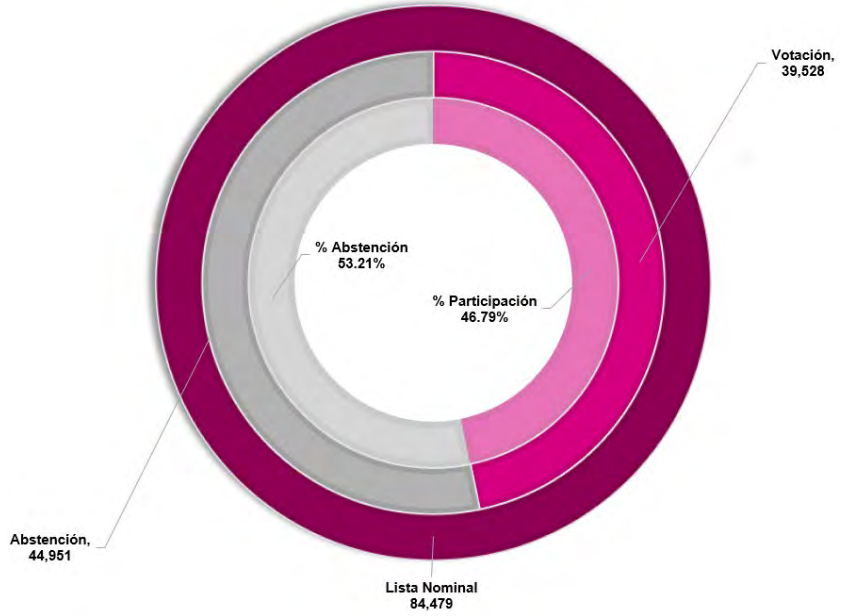

Fuente: Estadísticas Electorales Locales 2020-2021

IEPC DURANGO
INSTITUTO NACIONAL ELECTORAL
REGISTRO FEDERAL DE ELECTORES

SIMBOLOGÍA

LÍMITES
- ESTATAL
- DISTRITO ELECTORAL FEDERAL
- MUNICIPIO O AYUNTAMIENTO
- SECCIÓN

- MANCHA URBANA
- MANZANAS
- LOCALIDAD
- PAVIMENTADA
- HIDROLINEAS
- HIDROPOLIGONOS
- TERRACERIA
- SECCIONES URBANAS 41
- SECCIONES NO URBANAS 11
- TOTAL DE SECCIONES 52

SECCIONES

0689, 0690, 0691, 0692, 0693, 0694, 0695, 0696, 0697, 0698, 0699, 0700, 0701, 0702, 0703, 0704, 0705, 0706, 0707, 0708, 0709, 0710, 0711, 0712, 0713, 0714, 0715, 0716, 0717, 0718, 0719, 0720, 0721, 0722, 0723, 0724, 0725, 0726, 0727, 0731, 0732, 0733, 0734, 0735, 0744, 0745, 0746, 0747, 0760, 0761, 0762 y 0763.

CABECERAS
- CAPITAL DEL ESTADO
- IEPC DURANGO Y JUNTA LOCAL EJECUTIVA
- MUNICIPIO O AYUNTAMIENTO

UBICACIÓN DE LA ENTIDAD EN EL PAÍS

UBICACIÓN DEL DISTRITO EN LA ENTIDAD

CLAVES GEOELECTORALES

DISTRITO ELECTORAL FEDERAL	00
MUNICIPIO O AYUNTAMIENTO	000
SECCIÓN	0000

PLANO DISTRITAL SECCIONAL

ULTIMA ACTUALIZACIÓN
FEBRERO 2021

IDENTIFICACIÓN ELECTORAL

ENTIDAD:	DURANGO 10
DISTRITO ELECTORAL FEDERAL:	03
TOTAL DE MUNICIPIOS:	01

MUNICIPIOS
LERDO - CABECERA DISTRITAL

DISTRITO 13
DISTRITO ELECTORAL LOCAL
CABECERA MUNICIPIO DE LERDO
ZONA METROPOLITANA

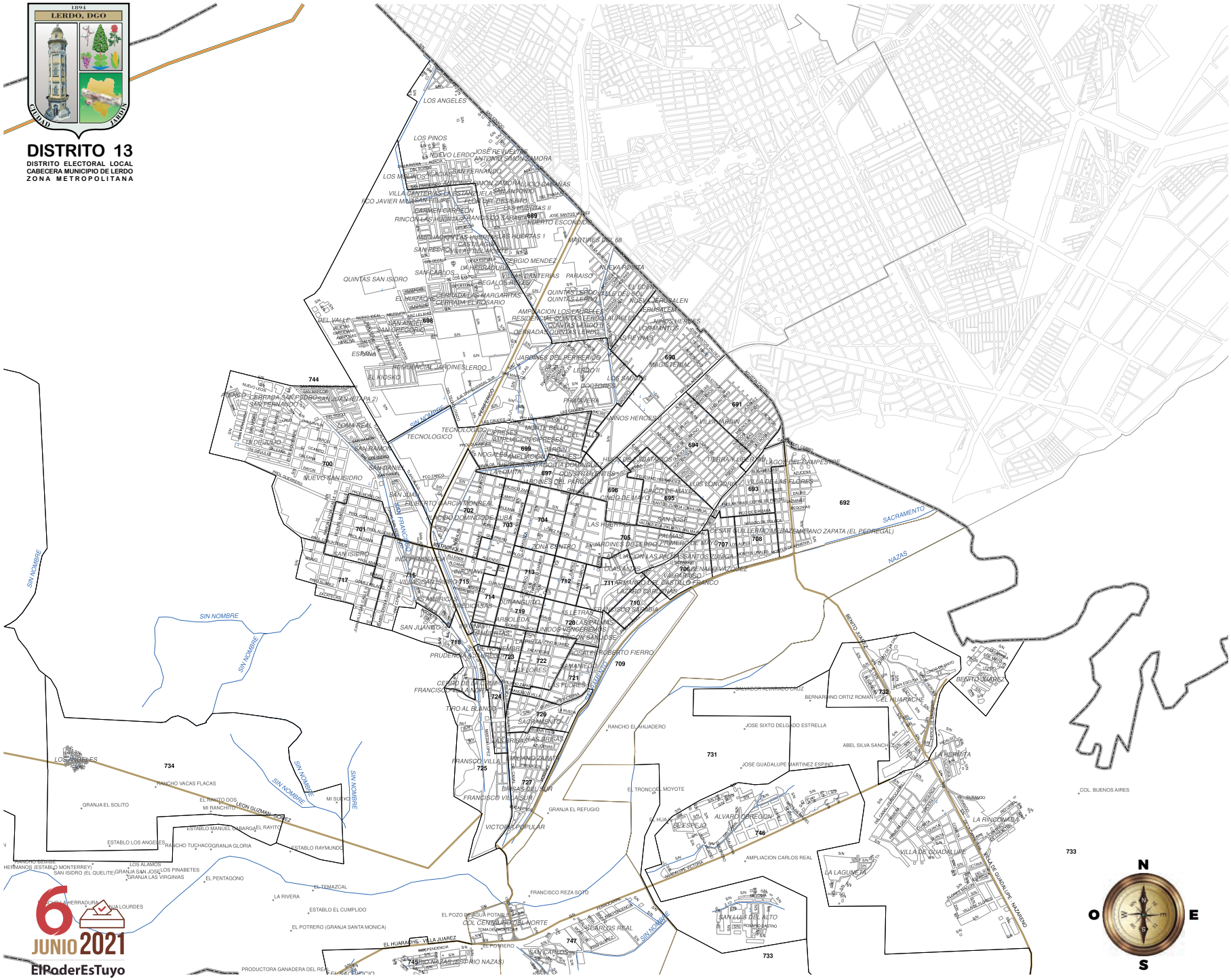

6 JUNIO 2021
ElPoderEsTuyo

1894 LERDO, DGO

DISTRITO 13

DISTRITO ELECTORAL LOCAL
CABECERA MUNICIPIO DE LERDO
ZONA METROPOLITANA

IEPC DURANGO

INSTITUTO NACIONAL ELECTORAL
REGISTRO FEDERAL DE ELECTORES

SIMBOLOGÍA

LÍMITES
- ESTATAL
- DISTRITO ELECTORAL FEDERAL
- MUNICIPIO O AYUNTAMIENTO
- SECCIÓN

- MANCHA URBANA
- MANZANAS
- LOCALIDAD
- PAVIMENTADA
- HIDROLINEAS
- HIDROPOLIGONOS
- TERRACERIA

SECCIONES URBANAS	41
SECCIONES NO URBANAS	11
TOTAL DE SECCIONES	52

SECCIONES

0689, 0690, 0691, 0692, 0693, 0694, 0695, 0696, 0697, 0698, 0699, 0700, 0701, 0702, 0703, 0704, 0705, 0706, 0707, 0708, 0709, 0710, 0711, 0712, 0713, 0714, 0715, 0716, 0717, 0718, 0719, 0720, 0721, 0722, 0723, 0724, 0725, 0726, 0727, 0731, 0732, 0733, 0734, 0735, 0744, 0745, 0746, 0747, 0760, 0761, 0762 y 0763.

CABECERAS
- CAPITAL DEL ESTADO
- IEPC DURANGO Y JUNTA LOCAL EJECUTIVA
- MUNICIPIO O AYUNTAMIENTO

UBICACIÓN DE LA ENTIDAD EN EL PAÍS

UBICACIÓN DEL DISTRITO EN LA ENTIDAD

CLAVES GEOELECTORALES

DISTRITO ELECTORAL FEDERAL	00
MUNICIPIO O AYUNTAMIENTO	000
SECCIÓN	0000

PLANO DISTRITAL SECCIONAL

ULTIMA ACTUALIZACIÓN
FEBRERO 2021

IDENTIFICACIÓN ELECTORAL

ENTIDAD:	DURANGO 10
DISTRITO ELECTORAL FEDERAL:	03
TOTAL DE MUNICIPIOS:	01

MUNICIPIOS
LERDO - CABECERA DISTRITAL

IEPC DURANGO

ELECCIÓN DE DIPUTADOS POR EL PRINCIPIO DE MAYORIA RELATIVA

RESULTADOS POR PARTIDOS POLÍTICOS Y COALICIONES ELECTORALES

SISTEMA DE CÓMPUTOS DEL PROCESO ORDINARIO 2020 - 2021

6 JUNIO 2021 ElPoderEsTuyo

DISTRITO 13
CABECERA LERDO

RESULTADOS DE LOS PARTIDOS POLÍTICOS Y COALICIONES ELECTORALES POR CASILLA																													
																Combinación coalición "Va por Durango"													
NÚMERO	SECCIÓN	CASILLA	DIFERENCIA ENTRE 1° Y 2° LUGAR	PAN	PRI	PRD	PT	PVEM	MC	PD	MORENA	PES	RSP	F. POR MÉXICO	PAN-PRI-PRD	PAN PRI	PAN PRD	PRI PRD	VA POR DURANGO	MORENA PT	JUNTOS HAREMOS HISTORIA	NO REG	NULOS	VOTACIÓN TOTAL EMITIDA	LISTA NOMINAL	PARTICIPACIÓN CIUDADANA
1	0689	B1	7	32	90	3	3	36	10	1	129	3	2	3	1	0	0	0	126	1	133	1	5	320	744	43.01%
2	0689	C1	15	37	105	1	3	31	13	0	124	8	3	2	1	0	0	0	144	2	129	0	10	340	744	45.70%
3	0689	C2	14	29	73	0	5	37	12	0	116	2	2	2	3	2	0	0	107	0	121	0	0	283	744	38.04%
4	0689	C3	26	30	79	2	3	31	15	3	133	9	3	4	0	0	0	0	111	1	137	0	3	316	743	42.53%
5	0689	C4	14	27	85	3	4	31	12	0	96	12	0	1	1	0	0	0	116	2	102	0	4	278	743	37.42%
6	0689	C5	4	22	96	4	4	32	9	0	123	5	3	4	1	0	0	0	123	0	127	0	5	308	743	41.45%
7	0689	C6	19	18	87	1	5	34	14	1	119	6	4	7	0	1	0	0	107	2	126	0	3	302	743	40.65%
8	0689	C7	16	35	98	2	7	31	9	1	111	7	3	3	0	0	0	0	135	1	119	0	7	315	743	42.40%
9	0689	C8	15	21	74	4	4	34	12	0	111	3	6	2	2	0	0	0	101	1	116	0	3	277	743	37.28%
MUN 12	0689	9	40	251	787	20	38	297	106	6	1,062	55	26	28	9	3	0	0	1,070	10	1,110	1	40	2,739	6,690	40.94%
10	0690	B1	40	64	102	1	4	30	10	1	125	6	1	4	1	1	0	0	169	0	129	2	5	357	651	54.84%
11	0690	C1	16	48	94	0	4	45	15	1	126	10	2	2	4	1	0	0	147	1	131	1	6	360	650	55.38%
12	0690	C2	28	64	77	0	1	26	12	4	112	3	3	5	3	1	0	0	145	4	117	0	8	323	650	49.69%
13	0690	C3	16	42	101	1	1	29	11	1	128	8	0	3	1	0	0	0	145	0	129	0	0	326	650	50.15%
MUN 12	0690	4	100	218	374	2	10	130	48	7	491	27	6	14	9	3	0	0	606	5	506	3	19	1,366	2,601	52.52%
14	0691	B1	73	89	90	2	10	59	19	0	101	6	2	1	5	0	0	0	186	2	113	0	6	392	696	56.32%
15	0691	C1	76	93	88	2	2	52	17	2	110	5	0	4	5	3	0	0	191	3	115	0	7	393	695	56.55%
MUN 12	0691	2	149	182	178	4	12	111	36	2	211	11	2	5	10	3	0	0	377	5	228	0	13	785	1,391	56.43%
16	0692	B1	38	45	77	4	2	23	9	1	88	4	1	4	0	3	0	1	130	2	92	0	3	267	507	52.66%
17	0692	C1	43	46	85	1	0	23	7	0	91	2	0	5	2	0	0	0	134	0	91	0	5	267	507	52.66%
MUN 12	0692	2	81	91	162	5	2	46	16	1	179	6	1	9	2	3	0	1	264	2	183	0	8	534	1,014	52.66%
18	0693	B1	9	23	94	4	4	29	10	0	106	6	1	10	1	0	0	0	122	3	113	0	5	296	581	50.95%
19	0693	C1	22	26	94	2	1	36	7	0	105	6	0	3	3	4	0	0	129	1	107	0	4	292	580	50.34%
MUN 12	0693	2	31	49	188	6	5	65	17	0	211	12	1	13	4	4	0	0	251	4	220	0	9	588	1,161	50.65%
20	0694	B1	63	80	80	3	3	63	16	2	102	9	2	4	4	1	0	0	168	0	105	3	7	379	715	53.01%
21	0694	C1	56	70	102	5	3	68	16	3	120	11	2	8	4	1	0	0	182	3	126	0	3	419	715	58.60%
22	0694	C2	64	75	97	1	2	75	14	0	112	9	1	2	5	0	0	0	178	0	114	2	9	404	714	56.58%
23	0694	C3	49	81	78	3	1	69	27	0	113	3	1	0	3	0	0	0	165	2	116	2	6	389	714	54.48%
MUN 12	0694	4	232	306	357	12	9	275	73	5	447	32	6	14	16	2	0	0	693	5	461	7	25	1,591	2,858	55.67%
24	0695	B1	2	30	69	0	4	91	10	1	100	7	2	4	2	1	0	0	102	0	104	0	9	330	608	54.28%
25	0695	C1	6	16	79	2	5	96	10	0	87	7	1	3	5	0	0	0	102	0	92	0	5	316	607	52.06%
26	0695	C2	8	21	69	2	3	96	15	0	99	4	1	2	4	0	0	0	96	2	104	0	8	326	607	53.71%
27	0695	C3	33	12	70	2	3	83	19	1	114	8	1	3	1	0	0	0	85	1	118	0	7	325	607	53.54%
MUN 12	0695	4	33	79	287	6	15	366	54	2	400	26	5	12	12	1	0	0	385	3	418	0	29	1,297	2,429	53.40%
28	0696	B1	10	48	49	1	3	111	15	0	67	5	1	2	1	2	0	0	101	0	70	0	3	308	600	51.33%
29	0696	C1	6	32	57	0	0	85	10	0	97	7	1	3	2	0	0	0	91	0	97	0	8	302	600	50.33%
MUN 12	0696	2	4	80	106	1	3	196	25	0	164	12	2	5	3	2	0	0	192	0	167	0	11	610	1,200	50.83%
30	0697	B1	43	74	99	5	1	40	29	2	140	13	3	3	2	4	0	0	184	0	141	0	10	425	715	59.44%
31	0697	C1	64	70	113	2	3	46	23	0	120	11	5	6	3	1	0	0	189	2	125	0	8	413	715	57.76%
MUN 12	0697	2	107	144	212	7	4	86	52	2	260	24	8	9	5	5	0	0	373	2	266	0	18	838	1,430	58.60%
32	0698	B1	11	21	74	2	4	44	16	0	83	7	2	3	1	1	0	0	99	1	88	0	5	264	722	36.57%
33	0698	C1	10	23	66	4	0	35	11	0	88	3	0	6	5	0	0	0	98	0	88	0	6	247	722	34.21%
34	0698	C2	2	26	64	2	0	54	20	0	90	10	0	4	0	0	0	0	92	0	90	0	8	278	721	38.56%
35	0698	C3	13	26	81	1	0	36	20	0	94	11	1	2	1	0	0	0	109	2	96	0	5	280	721	38.83%
36	0698	C4	1	23	67	0	2	48	21	0	90	11	1	7	0	1	0	0	91	0	92	0	3	274	721	38.00%
37	0698	C5	31	27	80	0	0	24	19	0	77	5	4	0	3	0	0	0	110	2	79	0	5	246	721	34.12%
38	0698	C6	21	24	93	1	3	29	22	2	94	5	1	5	0	0	0	1	119	1	98	0	1	282	721	39.11%
39	0698	C7	10	23	80	1	6	37	19	0	90	6	0	7	1	2	0	0	107	1	97	0	7	280	721	38.83%
40	0698	C8	10	28	66	1	2	38	13	0	88	7	4	2	4	2	0	0	101	1	91	1	5	262	721	36.34%
41	0698	C9	10	26	72	0	2	50	11	0	105	4	0	1	1	0	0	0	99	2	109	7	0	281	721	38.97%
42	0698	C10	4	15	87	2	3	36	12	1	109	7	1	2	4	0	0	0	108	0	112	0	9	288	721	39.94%
43	0698	C11	23	21	68	0	1	30	22	1	116	9	3	1	2	3	0	0	94	0	117	0	5	282	721	39.11%
MUN 12	0698	12	70	283	898	14	23	461	206	4	1,124	85	17	40	22	9	0	1	1,227	10	1,157	8	59	3,264	8,654	37.72%
44	0699	B1	33	64	80	3	2	49	21	0	112	10	3	5	0	0	0	0	147	0	114	0	15	364	684	53.22%
45	0699	C1	3	52	58	3	5	46	18	1	108	13	1	3	3	1	0	0	117	1	114	1	7	321	684	46.93%
46	0699	C2	51	76	82	5	3	37	29	0	110	12	2	6	1	0	0	0	164	0	113	0	8	371	684	54.24%
MUN 12	0699	3	87	192	220	11	10	132	68	1	330	35	6	14	4	1	0	0	428	1	341	1	30	1,056	2,052	51.46%

ELECCIÓN DE DIPUTADOS POR EL PRINCIPIO DE MAYORIA RELATIVA

RESULTADOS POR PARTIDOS POLÍTICOS Y COALICIONES ELECTORALES

SISTEMA DE CÓMPUTOS DEL PROCESO ORDINARIO 2020 - 2021

6 JUNIO 2021 ElPoderEsTuyo

DISTRITO 13
CABECERA LERDO

RESULTADOS DE LOS PARTIDOS POLÍTICOS Y COALICIONES ELECTORALES POR CASILLA

NÚMERO	SECCIÓN	CASILLA	DIFERENCIA ENTRE 1° Y 2° LUGAR	PAN	PRI	PRD	PT	PVEM	MC	PD	MORENA	PES	RSP	F. POR MÉXICO	Combinación coalición "Va por Durango" PAN-PRI-PRD	Combinación coalición "Va por Durango" PAN PRI	Combinación coalición "Va por Durango" PAN PRD	Combinación coalición "Va por Durango" PRI PRD	VA POR DURANGO	Combinación MORENA PT	JUNTOS HAREMOS HISTORIA	NO REG	NULOS	VOTACIÓN TOTAL EMITIDA	LISTA NOMINAL	PARTICIPACIÓN CIUDADANA
47	0700	B1	50	18	107	1	1	18	17	0	82	5	2	5	5	1	0	1	133	0	83	0	7	270	710	38.03%
48	0700	C1	14	15	93	0	6	27	12	0	92	5	2	5	4	0	0	0	112	0	98	0	5	266	710	37.46%
49	0700	C2	15	10	88	1	7	38	16	0	83	5	4	3	7	0	0	0	106	1	91	0	3	266	710	37.46%
50	0700	C3	35	12	68	2	3	25	11	1	112	3	3	7	0	0	0	0	82	2	117	0	7	256	710	36.06%
51	0700	C4	25	8	86	2	1	31	15	0	79	9	0	9	3	4	0	2	105	0	80	0	6	255	710	35.92%
52	0700	C5	38	16	103	1	3	21	21	0	83	3	1	1	3	1	0	0	124	0	86	0	4	261	710	36.76%
MUN 12	0700	6	107	79	545	7	21	160	92	1	531	30	12	30	22	6	0	3	662	3	555	0	32	1,574	4,260	36.95%
53	0701	B1	23	10	100	4	6	31	22	2	87	3	0	1	2	0	0	0	116	0	93	0	4	272	648	41.98%
54	0701	C1	34	8	64	1	1	23	21	1	112	3	0	2	3	3	0	0	79	0	113	0	6	248	648	38.27%
MUN 12	0701	2	11	18	164	5	7	54	43	3	199	6	0	3	5	3	0	0	195	0	206	0	10	520	1,296	40.12%
55	0702	B1	119	97	89	3	2	17	13	1	74	11	1	1	4	2	0	0	195	0	76	0	1	316	515	61.36%
56	0702	C1	66	83	66	1	3	21	20	0	81	8	3	2	1	0	0	0	151	1	85	0	7	297	515	57.67%
MUN 12	0702	2	185	180	155	4	5	38	33	1	155	19	4	3	5	2	0	0	346	1	161	0	8	613	1,030	59.51%
57	0703	B1	49	43	55	3	3	18	30	1	51	4	2	2	3	1	0	0	105	2	56	0	7	225	386	58.29%
58	0703	C1	60	48	66	0	1	21	22	0	59	3	3	0	5	1	0	0	120	0	60	0	5	234	385	60.78%
MUN 12	0703	2	109	91	121	3	4	39	52	1	110	7	5	2	8	2	0	0	225	2	116	0	12	459	771	59.53%
59	0704	B1	115	78	75	1	1	15	26	1	41	8	0	2	3	1	0	0	158	1	43	0	4	257	401	64.09%
60	0704	C1	79	62	75	5	2	9	22	0	64	7	1	3	4	0	0	0	146	1	67	0	4	259	401	64.59%
MUN 12	0704	2	194	140	150	6	3	24	48	1	105	15	1	5	7	1	0	0	304	2	110	0	8	516	802	64.34%
61	0705	B1	58	69	103	0	1	63	25	0	116	11	4	1	3	1	0	0	176	1	118	1	5	404	741	54.52%
62	0705	C1	77	71	105	3	1	44	37	0	104	14	3	1	3	0	0	0	182	0	105	0	9	395	741	53.31%
63	0705	C2	68	72	100	2	2	55	25	1	111	15	2	5	4	2	1	1	182	1	114	0	5	404	740	54.59%
MUN 12	0705	3	203	212	308	5	4	162	87	1	331	40	9	7	10	3	1	1	540	2	337	1	19	1,203	2,222	54.14%
64	0706	B1	43	13	100	0	4	19	14	0	73	8	2	3	7	1	0	1	122	2	79	0	7	254	593	42.83%
65	0706	C1	48	8	112	1	1	32	9	0	72	9	1	2	1	1	0	0	123	2	75	0	5	256	593	43.17%
MUN 12	0706	2	91	21	212	1	5	51	23	0	145	17	3	5	8	2	0	1	245	4	154	0	12	510	1,186	43.00%
66	0707	B1	4	14	61	0	2	32	6	1	78	7	0	3	1	0	0	0	76	0	80	0	3	208	393	52.93%
67	0707	C1	26	12	90	1	1	25	6	0	76	2	1	2	0	0	0	0	103	0	77	1	3	220	392	56.12%
MUN 12	0707	2	22	26	151	1	3	57	12	1	154	9	1	5	1	0	0	0	179	0	157	1	6	428	785	54.52%
68	0708	B1	11	15	86	1	0	36	4	0	92	0	1	5	0	3	0	0	105	2	94	0	3	248	450	55.11%
69	0708	C1	47	13	100	0	0	30	8	0	69	1	3	6	3	1	0	0	117	1	70	1	4	240	449	53.45%
MUN 12	0708	2	58	28	186	1	0	66	12	0	161	1	4	11	3	4	0	0	222	3	164	1	7	488	899	54.28%
70	0709	B1	3	19	86	2	5	12	13	0	109	8	3	26	4	0	0	0	111	0	114	0	2	289	651	44.39%
MUN 12	0709	1	3	19	86	2	5	12	13	0	109	8	3	26	4	0	0	0	111	0	114	0	2	289	651	44.39%
71	0710	B1	19	10	80	0	2	34	13	0	70	3	0	7	2	1	0	0	93	2	74	0	8	232	502	46.22%
72	0710	C1	3	6	71	3	0	33	18	0	88	5	1	14	4	0	1	1	86	1	89	1	9	256	502	51.00%
MUN 12	0710	2	16	16	151	3	2	67	31	0	158	8	1	21	6	1	1	1	179	3	163	1	17	488	1,004	48.61%
73	0711	B1	62	35	138	0	3	31	17	0	117	5	2	4	5	4	0	0	182	0	120	0	6	367	711	51.62%
74	0711	C1	49	45	118	0	5	33	25	1	114	10	2	1	3	2	0	0	168	0	119	0	11	370	711	52.04%
MUN 12	0711	2	111	80	256	0	8	64	42	1	231	15	4	5	8	6	0	0	350	0	239	0	17	737	1,422	51.83%
75	0712	B1	90	62	124	2	4	38	29	0	102	12	2	1	8	0	0	0	196	0	106	2	10	396	694	57.06%
MUN 12	0712	1	90	62	124	2	4	38	29	0	102	12	2	1	8	0	0	0	196	0	106	2	10	396	694	57.06%
76	0713	B1	99	97	94	3	2	23	37	0	100	16	3	3	6	1	0	0	201	0	102	0	7	392	725	54.07%
MUN 12	0713	1	99	97	94	3	2	23	37	0	100	16	3	3	6	1	0	0	201	0	102	0	7	392	725	54.07%
77	0714	B1	37	38	56	1	0	21	13	1	60	8	0	2	1	1	0	0	97	0	60	0	7	209	393	53.18%
78	0714	C1	36	43	55	0	2	19	17	1	66	4	0	3	4	1	0	1	104	0	68	0	1	217	393	55.22%
MUN 12	0714	2	73	81	111	1	2	40	30	2	126	12	0	5	5	2	0	1	201	0	128	0	8	426	786	54.20%
79	0715	B1	47	58	74	1	1	17	23	1	84	8	7	2	0	0	0	0	133	1	86	0	11	288	489	58.90%
80	0715	C1	41	48	68	1	3	26	23	2	77	5	0	3	3	1	0	0	121	0	80	0	8	268	488	54.92%
MUN 12	0715	2	88	106	142	2	4	43	46	3	161	13	7	5	3	1	0	0	254	1	166	0	19	556	977	56.91%
81	0716	B1	10	13	58	2	3	27	11	0	63	9	1	0	2	1	0	0	76	0	66	0	10	200	513	38.99%
82	0716	C1	13	7	59	3	0	38	11	0	86	3	1	2	2	2	0	0	73	0	86	0	4	218	513	42.50%
83	0716	C2	1	13	57	0	1	23	10	0	73	8	0	2	1	2	0	0	73	0	74	0	3	193	512	37.70%
MUN 12	0716	3	4	33	174	5	4	88	32	0	222	20	2	4	5	5	0	0	222	0	226	0	17	611	1,538	39.73%
84	0717	B1	8	8	51	0	2	25	15	1	66	2	0	3	1	0	0	1	61	1	69	0	5	181	459	39.43%
85	0717	C1	7	7	74	1	3	21	11	1	83	7	1	2	0	0	0	0	82	3	89	0	12	226	459	49.24%
MUN 12	0717	2	15	15	125	1	5	46	26	2	149	9	1	5	1	0	0	1	143	4	158	0	17	407	918	44.34%

IEPC DURANGO

ELECCIÓN DE DIPUTADOS POR EL PRINCIPIO DE MAYORIA RELATIVA

RESULTADOS POR PARTIDOS POLÍTICOS Y COALICIONES ELECTORALES

SISTEMA DE CÓMPUTOS DEL PROCESO ORDINARIO 2020 - 2021

6 JUNIO 2021 ElPoderEsTuyo

DISTRITO 13
CABECERA LERDO

RESULTADOS DE LOS PARTIDOS POLÍTICOS Y COALICIONES ELECTORALES POR CASILLA

NÚMERO	SECCIÓN	CASILLA	DIFERENCIA ENTRE 1° Y 2° LUGAR	PAN	PRI	PRD	PT	PVEM	MC	PD	MORENA	PES	RSP	F. POR MÉXICO	Combinación coalición "Va por Durango" PAN-PRI-PRD	Combinación coalición "Va por Durango" PAN PRI	Combinación coalición "Va por Durango" PAN PRD	Combinación coalición "Va por Durango" PRI PRD	VA POR DURANGO	Combinación MORENA PT	JUNTOS HAREMOS HISTORIA	NO REG	NULOS	VOTACIÓN TOTAL EMITIDA	LISTA NOMINAL	PARTICIPACIÓN CIUDADANA
86	0718	B1	5	18	72	0	4	43	23	0	79	7	1	0	1	0	0	0	91	3	86	0	5	256	574	44.60%
87	0718	C1	10	9	88	0	8	37	24	0	80	6	3	0	2	2	0	0	101	3	91	0	3	265	574	46.17%
MUN 12	0718	2	15	27	160	0	12	80	47	0	159	13	4	0	3	2	0	0	192	6	177	0	8	521	1,148	45.38%
88	0719	B1	56	42	85	0	2	27	24	2	74	15	2	4	1	3	0	1	132	0	76	0	3	285	492	57.93%
89	0719	C1	36	41	67	1	5	25	19	2	71	19	0	1	3	0	0	0	112	0	76	1	2	257	491	52.34%
MUN 12	0719	2	92	83	152	1	7	52	43	4	145	34	2	5	4	3	0	1	244	0	152	1	5	542	983	55.14%
90	0720	B1	92	74	102	3	2	36	23	0	89	12	1	3	4	0	0	1	184	1	92	0	5	356	608	58.55%
91	0720	C1	84	59	109	4	4	33	25	0	93	9	2	5	7	2	0	0	181	0	97	0	5	357	607	58.81%
MUN 12	0720	2	176	133	211	7	6	69	48	0	182	21	3	8	11	2	0	1	365	1	189	0	10	713	1,215	58.68%
92	0721	B1	10	21	76	1	9	31	24	0	106	16	1	2	4	4	0	0	106	1	116	0	10	306	632	48.42%
93	0721	C1	10	19	89	2	5	37	36	0	100	14	3	3	3	2	0	0	115	0	105	0	3	316	632	50.00%
MUN 12	0721	2	0	40	165	3	14	68	60	0	206	30	4	5	7	6	0	0	221	1	221	0	13	622	1,264	49.21%
94	0722	B1	35	50	91	2	4	42	24	1	106	14	0	0	1	0	1	0	145	0	110	1	7	344	728	47.25%
95	0722	C1	50	46	99	6	1	29	21	0	106	17	3	1	8	0	0	0	159	2	109	2	5	346	728	47.53%
96	0722	S1	0	9	6	0	1	4	2	0	15	6	0	1	1	0	0	0	16	0	16	0	1	46	0	4.41%
MUN 12	0722	3	85	105	196	8	6	75	47	1	227	37	3	2	10	0	1	0	320	2	235	3	13	736	1,456	50.55%
97	0723	B1	27	40	84	0	5	22	18	0	99	4	0	1	5	3	0	0	132	1	105	0	8	290	610	47.54%
98	0723	C1	18	31	78	2	2	31	19	1	96	12	3	1	6	1	0	0	118	2	100	0	9	294	610	48.20%
MUN 12	0723	2	45	71	162	2	7	53	37	1	195	16	3	2	11	4	0	0	250	3	205	0	17	584	1,220	47.87%
99	0724	B1	12	8	84	0	2	22	13	0	104	6	0	0	2	0	0	0	94	0	106	0	4	245	547	44.79%
100	0724	C1	19	7	70	2	5	16	14	1	93	9	0	2	1	0	0	0	80	1	99	0	9	230	547	42.05%
MUN 12	0724	2	31	15	154	2	7	38	27	1	197	15	0	2	3	0	0	0	174	1	205	0	13	475	1,094	43.42%
101	0725	B1	39	5	51	4	5	16	32	0	94	2	3	1	1	0	0	0	61	1	100	0	5	220	476	46.22%
MUN 12	0725	1	39	5	51	4	5	16	32	0	94	2	3	1	1	0	0	0	61	1	100	0	5	220	476	46.22%
102	0726	B1	21	14	57	3	1	24	7	0	58	8	0	4	2	3	0	1	80	0	59	0	8	190	505	37.62%
103	0726	C1	14	25	65	3	1	19	11	0	79	7	0	3	2	1	0	0	96	2	82	0	3	221	504	43.85%
MUN 12	0726	2	35	39	122	6	2	43	18	0	137	15	0	7	4	4	0	1	176	2	141	0	11	411	1,009	40.73%
104	0727	B1	36	10	57	1	8	15	13	0	95	8	1	3	2	0	0	0	70	3	106	0	5	221	583	37.91%
105	0727	C1	4	15	49	2	6	24	25	0	66	9	1	2	2	1	0	0	69	1	73	0	4	207	583	35.51%
106	0727	C2	18	3	72	3	7	31	23	0	90	6	2	7	2	0	0	0	80	1	98	0	3	250	582	42.96%
MUN 12	0727	3	58	28	178	6	21	70	61	0	251	23	4	12	6	1	0	0	219	5	277	0	12	678	1,748	38.79%
107	0731	B1	90	5	119	0	3	2	0	1	30	0	0	2	0	0	0	0	124	1	34	0	7	170	367	46.32%
108	0731	E1	49	6	98	2	9	1	8	1	50	0	3	5	1	1	0	0	108	0	59	0	5	190	340	55.88%
MUN 12	0731	2	139	11	217	2	12	3	8	2	80	0	3	7	1	1	0	0	232	1	93	0	12	360	707	50.92%
109	0732	B1	14	21	83	1	0	3	1	0	93	0	0	2	0	3	0	0	108	1	94	0	1	209	473	44.19%
110	0732	C1	8	15	80	0	5	2	2	0	87	1	0	1	3	2	0	0	100	0	92	0	5	203	472	43.01%
MUN 12	0732	2	22	36	163	1	5	5	3	0	180	1	0	3	3	5	0	0	208	1	186	0	6	412	945	43.60%
111	0733	B1	11	9	108	2	5	7	5	0	102	2	1	0	2	0	0	0	121	3	110	1	4	251	609	41.22%
112	0733	C1	22	5	112	1	3	2	4	0	97	2	2	1	3	0	0	1	122	0	100	0	8	241	609	39.57%
113	0733	C2	9	10	93	1	7	5	1	0	108	4	1	1	2	0	0	1	107	1	116	0	5	240	609	39.41%
114	0733	C3	33	12	101	3	6	4	4	0	77	2	0	3	0	0	0	0	116	0	83	0	12	224	609	36.78%
MUN 12	0733	4	57	36	414	7	21	18	14	0	384	10	4	5	7	0	0	2	466	4	409	1	29	956	2,436	39.24%
115	0734	B1	53	8	159	1	1	8	15	2	112	4	6	2	0	0	0	0	168	2	115	0	8	328	644	50.93%
116	0734	C1	36	7	146	2	4	7	8	1	117	5	0	1	2	0	0	0	157	0	121	1	16	317	643	49.30%
MUN 12	0734	2	89	15	305	3	5	15	23	3	229	9	6	3	2	0	0	0	325	2	236	1	24	645	1,287	50.12%
117	0735	B1	4	17	124	1	5	21	5	1	146	7	3	1	5	0	0	0	147	0	151	0	3	339	649	52.23%
118	0735	C1	31	10	109	0	1	14	4	0	149	3	2	2	0	0	0	0	119	0	150	0	7	301	649	46.38%
119	0735	C2	21	20	135	0	3	17	7	0	132	1	1	2	1	1	0	0	157	1	136	0	10	331	648	51.08%
MUN 12	0735	3	14	47	368	1	9	52	16	1	427	11	6	5	6	1	0	0	423	1	437	0	20	971	1,946	49.90%
120	0744	B1	22	5	76	4	7	6	10	1	57	3	12	1	0	1	0	0	86	0	64	0	5	188	475	39.58%
121	0744	C1	15	9	69	2	4	13	9	2	62	1	10	2	0	0	0	1	81	0	66	0	4	188	475	39.58%
MUN 12	0744	2	37	14	145	6	11	19	19	3	119	4	22	3	0	1	0	1	167	0	130	0	9	376	950	39.58%
122	0745	B1	20	6	59	3	4	3	2	1	83	3	2	1	0	1	0	0	69	2	89	0	4	174	479	36.33%
123	0745	C1	16	3	85	2	3	3	4	0	104	0	7	1	1	0	0	0	91	0	107	0	2	215	478	44.98%
MUN 12	0745	2	36	9	144	5	7	6	6	1	187	3	9	2	1	1	0	0	160	2	196	0	6	389	957	40.65%
124	0746	B1	17	22	133	6	1	10	3	0	144	0	3	1	0	1	0	0	162	0	145	0	6	330	615	53.66%
125	0746	C1	31	17	132	0	2	7	2	0	113	3	2	3	0	1	0	0	150	4	119	0	5	291	615	47.32%
126	0746	C2	18	13	106	4	2	2	7	1	140	4	6	2	0	1	0	0	124	0	142	0	6	294	614	47.88%
MUN 12	0746	3	30	52	371	10	5	19	12	1	397	7	11	6	0	3	0	0	436	4	406	0	17	915	1,844	49.62%

ELECCIÓN DE DIPUTADOS POR EL PRINCIPIO DE MAYORIA RELATIVA

RESULTADOS POR PARTIDOS POLÍTICOS Y COALICIONES ELECTORALES

SISTEMA DE CÓMPUTOS DEL PROCESO ORDINARIO 2020 - 2021

6 JUNIO 2021 ElPoderEsTuyo

DISTRITO 13
CABECERA LERDO

RESULTADOS DE LOS PARTIDOS POLÍTICOS Y COALICIONES ELECTORALES POR CASILLA

NÚMERO	SECCIÓN	CASILLA	DIFERENCIA ENTRE 1° Y 2° LUGAR	PAN	PRI	PRD	PT	PVEM	MC	PD	MORENA	PES	RSP	F. POR MÉXICO	Combinación coalición "Va por Durango" PAN-PRI-PRD	Combinación coalición "Va por Durango" PAN PRI	Combinación coalición "Va por Durango" PAN PRD	Combinación coalición "Va por Durango" PRI PRD	VA POR DURANGO	Combinación MORENA PT	JUNTOS HAREMOS HISTORIA	NO REG	NULOS	VOTACIÓN TOTAL EMITIDA	LISTA NOMINAL	PARTICIPACIÓN CIUDADANA
127	0747	B1	12	11	144	1	8	9	5	0	138	3	1	0	2	1	0	0	159	1	147	0	4	328	655	50.08%
128	0747	C1	45	6	146	0	3	12	2	0	107	3	0	3	0	3	0	0	155	0	110	0	1	286	654	43.73%
129	0747	C2	60	7	162	0	5	8	6	0	106	3	2	0	2	0	1	1	173	2	113	0	6	311	654	47.55%
MUN 12	0747	3	117	24	452	1	16	29	13	0	351	9	3	3	4	4	1	1	487	3	370	0	11	925	1,963	47.12%
130	0760	B1	20	6	94	16	5	8	0	1	93	1	5	1	0	1	0	1	118	0	98	0	10	242	604	40.07%
131	0760	C1	29	6	118	6	8	11	4	0	95	2	3	1	2	1	0	1	134	2	105	0	7	267	603	44.28%
132	0760	C2	38	10	120	5	3	5	5	0	95	3	1	0	0	0	0	1	136	0	98	0	5	253	603	41.96%
MUN 12	0760	3	87	22	332	27	16	24	9	1	283	6	9	2	2	2	0	3	388	2	301	0	22	762	1,810	42.10%
133	0761	B1	74	23	146	11	2	5	5	0	109	0	1	0	7	0	0	0	187	2	113	0	3	314	639	49.14%
134	0761	C1	118	15	158	11	2	8	3	2	70	3	5	1	3	1	0	2	190	0	72	2	5	291	638	45.61%
135	0761	C2	93	15	154	8	4	9	2	0	84	1	1	0	4	0	0	0	181	0	88	0	6	288	638	45.14%
MUN 12	0761	3	285	53	458	30	8	22	10	2	263	4	7	1	14	1	0	2	558	2	273	2	14	893	1,915	46.63%
136	0762	B1	92	9	140	4	3	0	4	2	59	2	0	1	0	1	0	0	154	0	62	0	7	232	498	46.59%
137	0762	C1	89	12	132	4	3	1	6	0	61	2	2	2	5	0	0	0	153	0	64	0	4	234	497	47.08%
MUN 12	0762	2	181	21	272	8	6	1	10	2	120	4	2	3	5	1	0	0	307	0	126	0	11	466	995	46.83%
138	0763	B1	45	9	120	11	2	2	6	0	96	2	2	0	2	1	0	0	143	0	98	0	5	258	615	41.95%
139	0763	C1	45	9	120	11	2	2	6	0	96	2	2	0	2	1	0	0	143	0	98	0	5	258	614	42.02%
140	0763	E1	5	3	65	3	0	0	2	0	72	1	1	2	4	2	1	0	78	1	73	0	2	159	436	36.47%
MUN 12	0763	3	95	21	305	25	4	4	14	0	264	5	5	2	8	4	1	0	364	1	269	0	12	675	1,665	40.54%
DISTRITO	SEC.	CAS.	3,631	4,086	12,521	305	431	4,018	1,966	70	13,205	861	255	398	324	121	5	22	17,384	117	13,753	34	789	39,528	84,479	46.79%
LOCAL 13	52	140	9.19%	10.34%	31.68%	0.77%	1.09%	10.16%	4.97%	0.18%	33.41%	2.18%	0.65%	1.01%	0.82%	0.31%	0.01%	0.06%	43.98%	0.30%	34.79%	0.09%	2.00%	100.00%		

DISTRITO 13
CABECERA LERDO

PARTIDOS POLÍTICOS QUE OBTUVIERON LA MAYORÍA DE VOTOS POR EL PRINCIPIO DE MAYORIA RELATIVA POR DISTRITO ELECTORAL

DISTRITO	SECCIONES	CASILLAS	DIFERENCIA ENTRE 1° Y 2° LUGAR	PARTIDO ACCIÓN NACIONAL	REVOLUCIONARIO INSTITUCIONAL	PARTIDO DE LA REVOLUCIÓN DEMOCRÁTICA	PARTIDO DEL TRABAJO	PARTIDO VERDE ECOLOGISTA DE MÉXICO	MOVIMIENTO CIUDADANO	PD	MORENA	P. ENCUENTRO SOLIDARIO	R. SOCIALES PROGRESISTAS	FUERZA POR MÉXICO	NO REG	VOTOS NULOS	VOTACIÓN TOTAL EMITIDA	LISTA NOMINAL	PARTICIPACIÓN CIUDADANA
DISTRITO	SEC.	CAS.	589	4,276	12,696	412	468	4,018	1,966	70	13,285	861	255	398	34	789	39,528	84,479	46.79%
LOCAL 13	52	140	1.49%	10.82%	32.12%	1.04%	1.18%	10.16%	4.97%	0.18%	33.61%	2.18%	0.65%	1.01%	0.09%	2.00%	100.00%		

DISTRITO 13
CABECERA LERDO

PARTIDOS POLÍTICOS QUE OBTUVIERON LA MAYORÍA DE VOTOS POR EL PRINCIPIO DE REPRESENTACION PROPORCIONAL POR DISTRITO ELECTORAL

DISTRITO	SECCIONES	CASILLAS	DIFERENCIA ENTRE 1° Y 2° LUGAR	PARTIDO ACCIÓN NACIONAL	REVOLUCIONARIO INSTITUCIONAL	PARTIDO DE LA REVOLUCIÓN DEMOCRÁTICA	PARTIDO DEL TRABAJO	PARTIDO VERDE ECOLOGISTA DE MÉXICO	MOVIMIENTO CIUDADANO	PD	MORENA	P. ENCUENTRO SOLIDARIO	REDES SOCIALES PROGRESISTAS	FUERZA POR MÉXICO	NO REG	VOTOS NULOS	VOTACIÓN TOTAL EMITIDA	LISTA NOMINAL	PARTICIPACIÓN CIUDADANA
	0722	S1	22	11	33	1	1	6	10	0	4	4	2	2	0	7	81	0	7.77%
DISTRITO	SEC.	CAS.	560	4,287	12,729	413	469	4,024	1,976	70	13,289	865	257	400	34	796	39,609	84,479	46.89%
LOCAL 13	52	141	1.41%	10.82%	32.14%	1.04%	1.18%	10.16%	4.99%	0.18%	33.55%	2.18%	0.65%	1.01%	0.09%	2.01%	100.00%		

PROCESO ELECTORAL

DEL ESTADO DE DURANGO 2020 - 2021

ELECCIÓN DE DIPUTADOS

POR EL PRINCIPIO DE MAYORÍA RELATIVA

DTTO 13. CABECERA MUNICIPIO DE LERDO

Lista Nominal en 2021	Votación
84,479 Electores	39,528 Ciudadana(o)s

0% 25% 50% 75% 100%

43.98% 17,384	COALICIÓN PAN-PRI-PRD "VA POR DURANGO"	PROPIETARIO: SUSY CAROLINA TORRECILLAS SALAZAR SUPLENTE: MARÍA LUISA GONZÁLEZ LÓPEZ
34.79% 13,753	COALICIÓN MORENA-PT "JUNTOS HAREMOS HISTORIA"	PROPIETARIO: SANJUANA TERESA GONZÁLEZ ALVARADO SUPLENTE: LEYSLI YUSEY AGUILAR RAMÍREZ
10.16% 4,018	PARTIDO VERDE ECOLOGISTA DE MÉXICO	PROPIETARIO: GERARDO PANTOJA ANTÚNEZ SUPLENTE: GERARDO ANTÚNEZ CENICEROS
4.97% 1,966	MOVIMIENTO CIUDADANO	PROPIETARIO: CARLOS AGUILERA ANDRADE SUPLENTE: GERARDO MEDRANO MENDOZA
0.18% 70	PARTIDO DURANGUENSE	PROPIETARIO: LESLIE GUADALUPE BARRETERO BORJÓN SUPLENTE: MARÍA GUADALUPE TORRES ESPINOZA
2.18% 861	PARTIDO ENCUENTRO SOLIDARIO	PROPIETARIO: FLORA ISELA LEAL MENDEZ SUPLENTE: LORIMER MOLINA VALENZUELA
0.65% 255	REDES SOCIALES PROGRESISTAS	PROPIETARIO: XÓCHITL GARCÍA ESPARZA SUPLENTE: MARÍA ALEJANDRA DE LA CRUZ MORENO
1.01% 398	FUERZA POR MÉXICO	PROPIETARIO: CLAUDIO CÉSAR MOLINA MARTÍNEZ SUPLENTE: LUIS CARLOS MARTÍNEZ DÍAZ
0.09% 34	CANDIDATURA NO REGISTRADAS	REGISTRADOS EN EL CONSEJO MUNICIPAL CABECERA DE DTTO
2.00% 789	VOTOS NULOS	REGISTRADOS EN EL CONSEJO MUNICIPAL CABECERA DE DTTO

0% 25% 50% 75% 100%

1° LUGAR

PARTIDO REVOLUCIONARIO INSTITUCIONAL

CANDIDATURA GANADORA ANTE EL H. CONGRESO DEL ESTADO DE DURANGO POR EL PRINCIPIO DE MAYORÍA RELATIVA

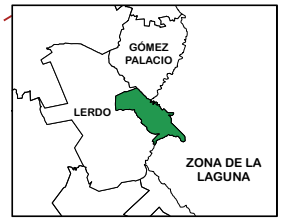

Zona Metropolitana del Municipio de Lerdo

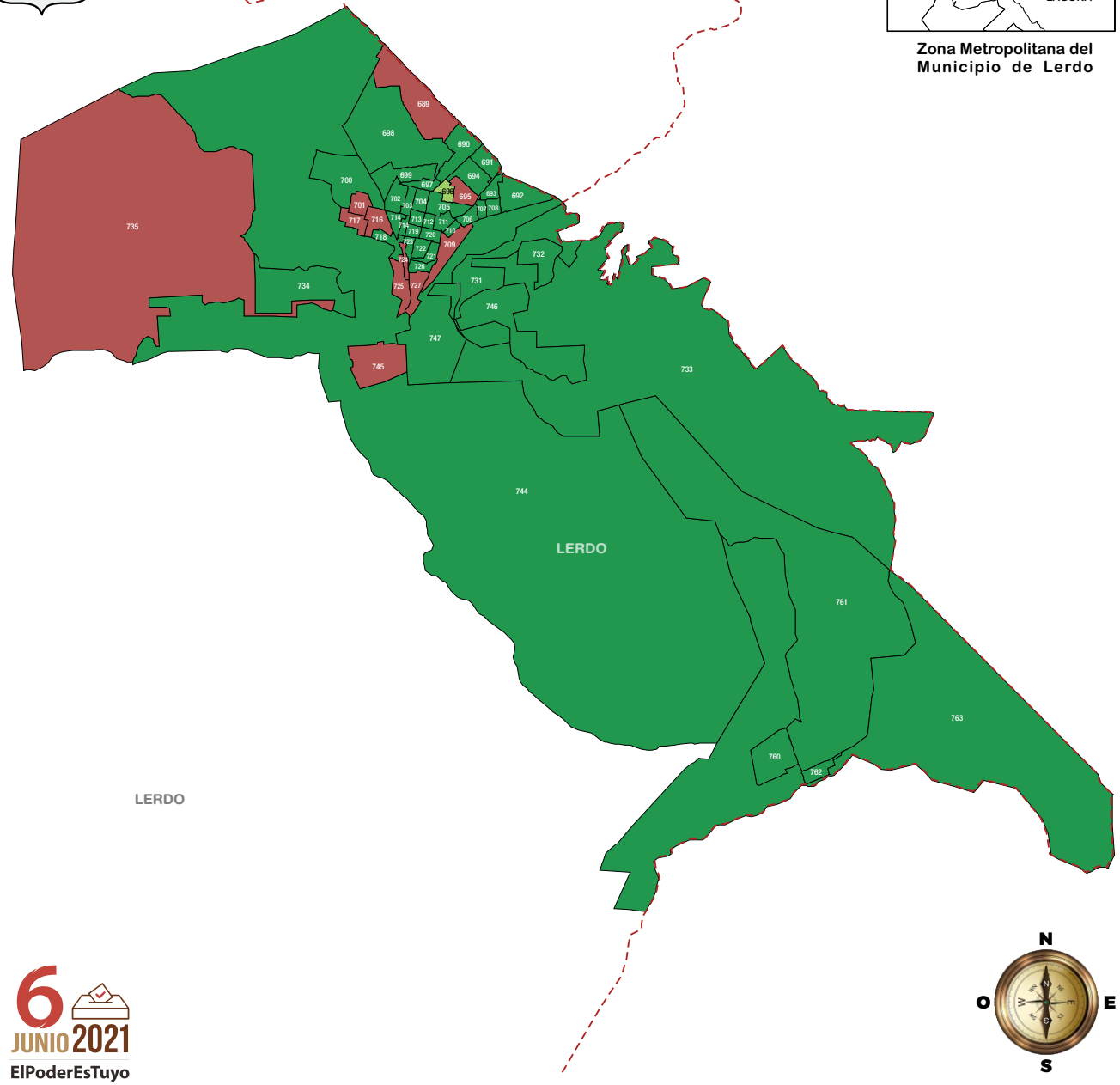

6 JUNIO 2021

ElPoderEsTuyo

N O E S

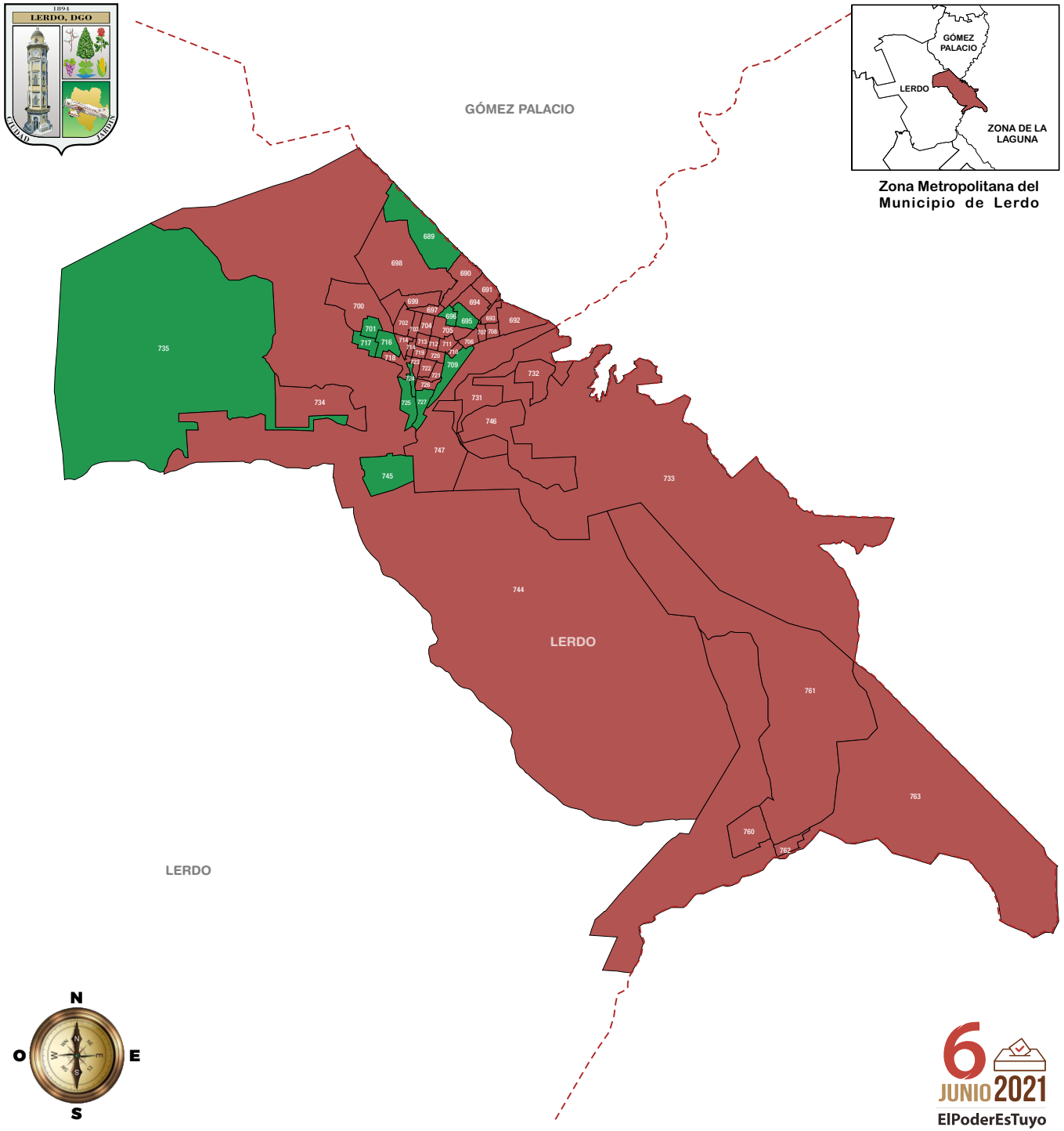

Zona Metropolitana del Municipio de Lerdo

PROCESO ELECTORAL

DEL ESTADO DE DURANGO 2020 - 2021

ELECCIÓN DE DIPUTADOS

POR EL PRINCIPIO DE MAYORÍA RELATIVA

DTTO 13. CABECERA MUNICIPIO DE LERDO

Participación Ciudadana	Abstención
39,528 Electores, 46.79%	44,951 Ciudadana(o)s, 53.21%

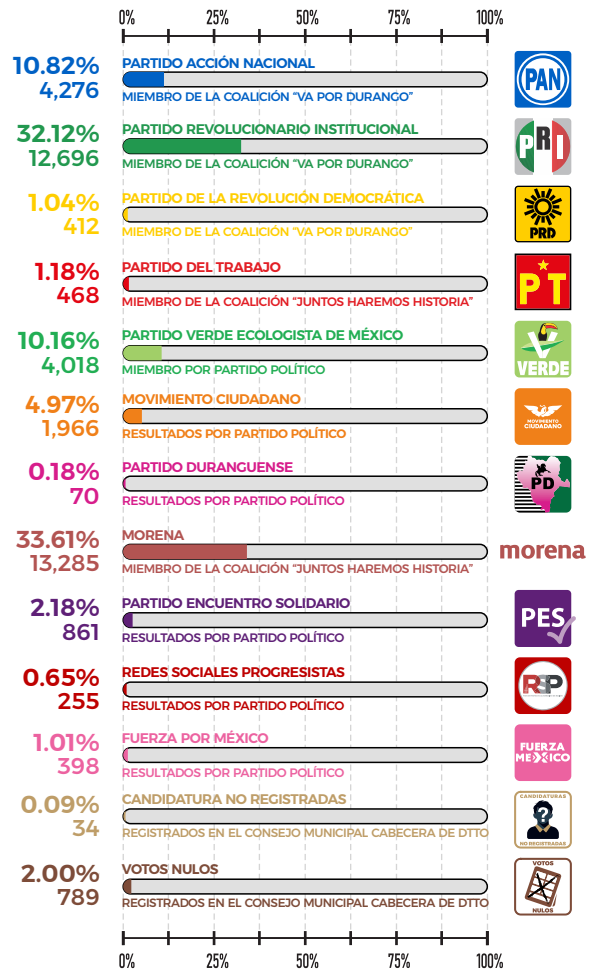

morena 2°ndo LUGAR

MORENA

2° LUGAR DE LA ELECCIÓN DE DIPUTADOS AL H. CONGRESO DEL ESTADO DE DURANGO POR EL PRINCIPIO DE MAYORÍA RELATIVA

6 JUNIO 2021
ElPoderEsTuyo

PROCESO ELECTORAL

DEL ESTADO DE DURANGO 2020 - 2021

ELECCIÓN DE DIPUTADOS

POR EL PRINCIPIO DE MAYORÍA RELATIVA

DTTO 13. CABECERA MUNICIPIO DE LERDO

Lista Nominal en 2021
84,479 Electores

Votación 39,528
Ciudadana(o)s

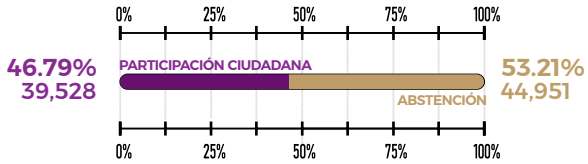

PARTICIPACIÓN CIUDADANA

DISTRIBUIDO POR GRUPOS DE VOTACIÓN, PORCENTAJES Y RANGOS ESTADÍSTICOS

No	RANGO	fi	Fi	hi	Hi
01	[00.00% a 09.00%>	00	00	0.0000	0.0000
02	[09.00% a 18.00%>	00	00	0.0000	0.0000
03	[18.00% a 27.00%>	00	00	0.0000	0.0000
04	[27.00% a 36.00%>	00	00	0.0000	0.0000
05	[36.00% a 45.00%>	17	17	0.3269	0.3269
06	[45.00% a 54.00%>	20	37	0.3846	0.7115
07	[54.00% a 63.00%>	14	51	0.2692	0.9808
08	[63.00% a 72.00%>	01	52	0.0192	0.0000
09	[72.00% a 81.00%>	00	00	0.0000	0.0000
10	[81.00% a 90.00%>	00	00	0.0000	0.0000
11	[90.00% a 100.0%>	00	00	0.0000	0.0000

TOTAL DE SECCIONES
POR RANGO DE VOTACIÓN

MEDIA 48.8702 MEDIANA 49.7588 MODA 20

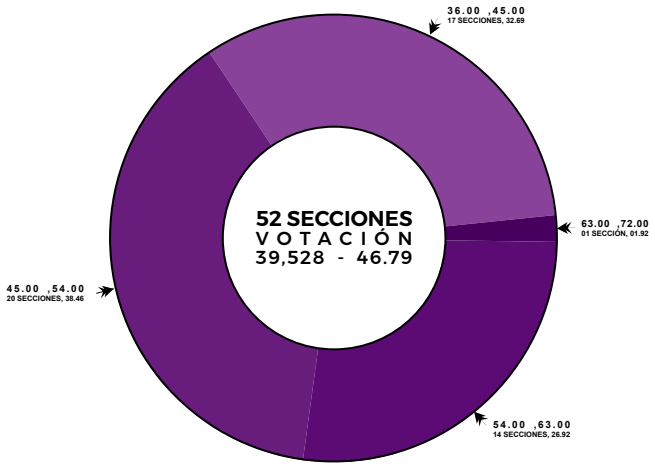

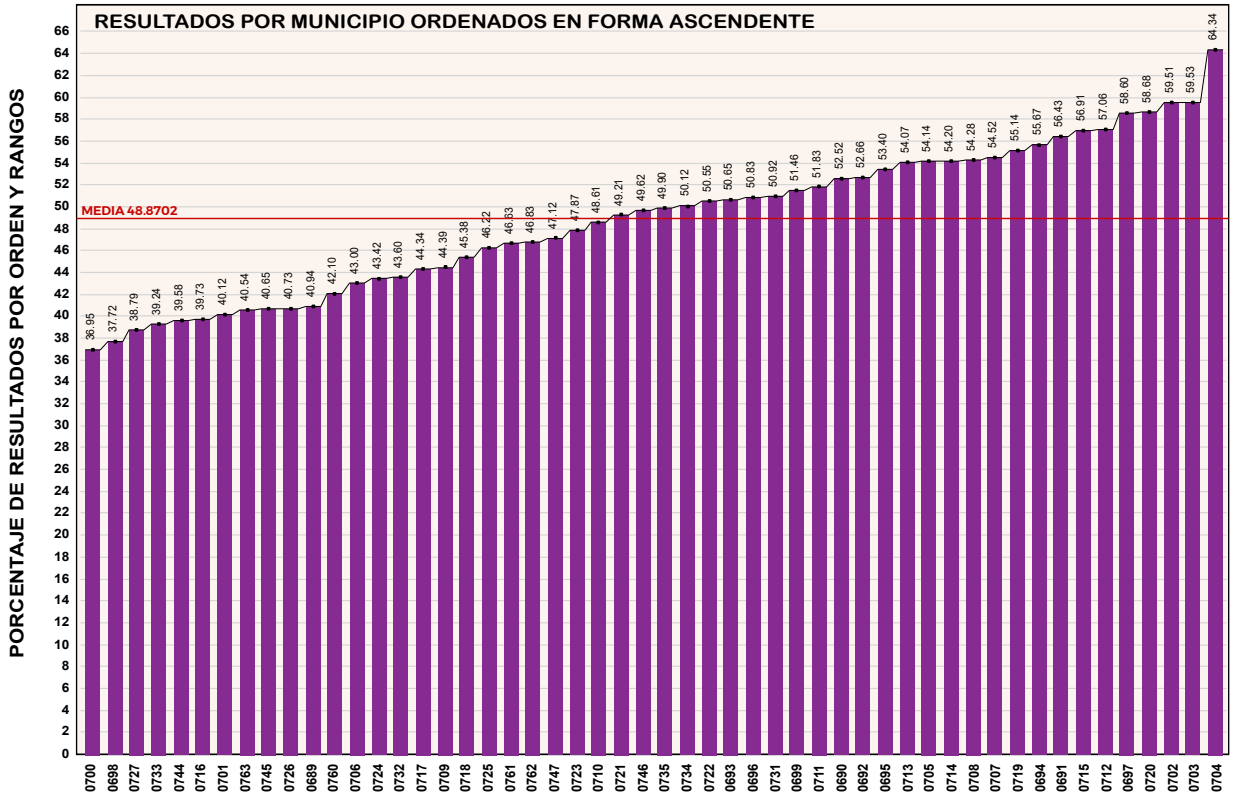

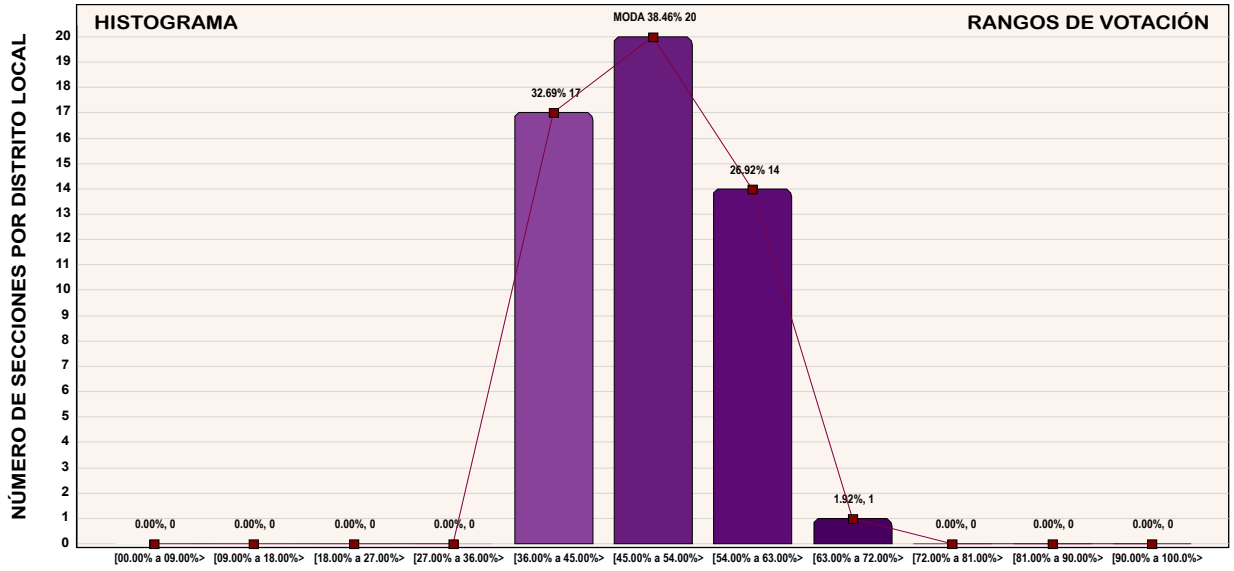

PROCESO ELECTORAL
DEL ESTADO DE DURANGO 2020 - 2021

ELECCIÓN DE DIPUTADOS
POR EL PRINCIPIO DE MAYORÍA RELATIVA

DTTO 13. CABECERA MUNICIPIO DE LERDO

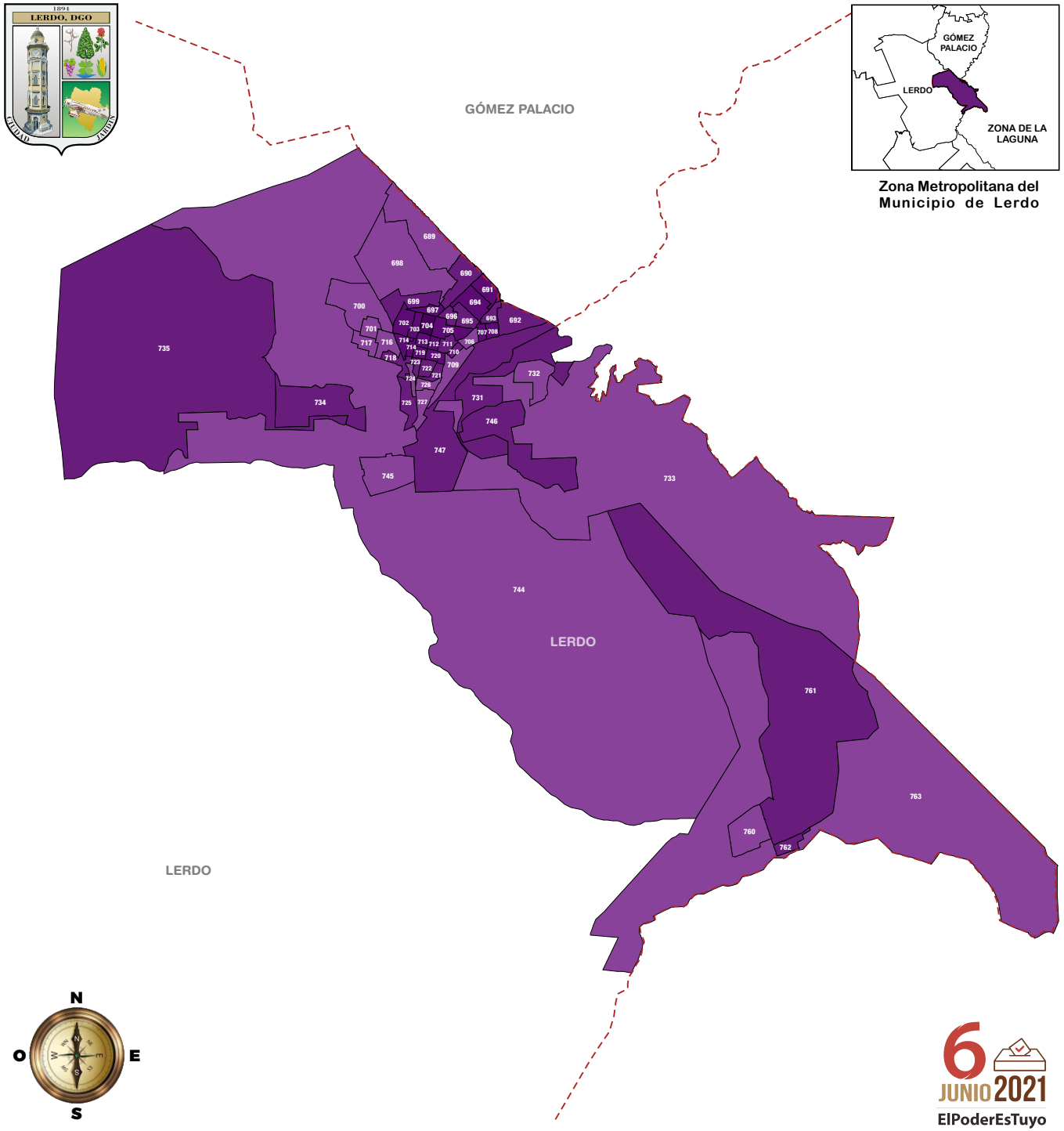

Zona Metropolitana del Municipio de Lerdo

Participación Ciudadana	Abstención
39,528 Electores, 46.79%	44,951 C Ciudadana(o)s, 53.21%

SECC.	P. CIUD.	SECC.	P. CIUD.	SECC.	P. CIUD.	SECC.	P. CIUD.
0700	36.95%	0724	43.42%	0735	49.90%	0714	54.20%
0698	37.72%	0732	43.60%	0734	50.12%	0708	54.28%
0727	38.79%	0717	44.34%	0722	50.55%	0707	54.52%
0733	39.24%	0709	44.39%	0693	50.65%	0719	55.14%
0744	39.58%	0718	45.38%	0696	50.83%	0694	55.67%
0716	39.73%	0725	46.22%	0731	50.92%	0691	56.43%
0701	40.12%	0761	46.63%	0699	51.46%	0715	56.91%
0763	40.54%	0762	46.83%	0711	51.83%	0712	57.06%
0745	40.65%	0747	47.12%	0690	52.52%	0697	58.60%
0726	40.73%	0723	47.87%	0692	52.66%	0720	58.68%
0689	40.94%	0710	48.61%	0695	53.40%	0702	59.51%
0760	42.10%	0721	49.21%	0713	54.07%	0703	59.53%
0706	43.00%	0746	49.62%	0705	54.14%	0704	64.34%

LISTA NOMINAL DE ELECTORES
DIVIDIDO POR GRUPOS DE EDAD

MUJERES 51.51% HOMBRES 48.49%

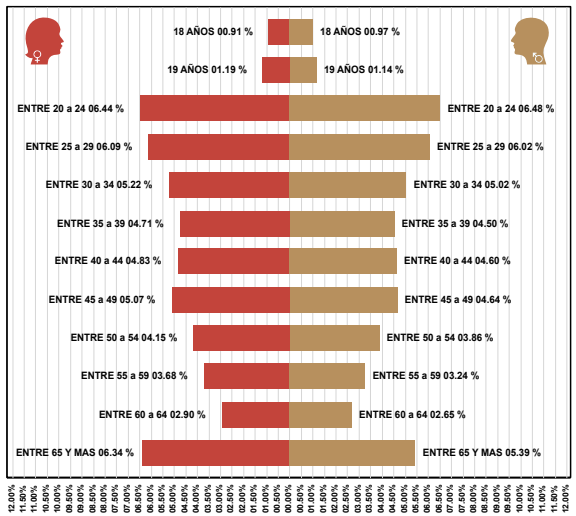

6 JUNIO 2021
ElPoderEsTuyo

PROCESO ELECTORAL

DEL ESTADO DE DURANGO 2020 - 2021

ELECCIÓN DEL PODER LEGISLATIVO

H. CONGRESO DEL ESTADO LXIX LEGISLATURA

2020 ⋮⋮⋮ 2021

DISTRITO 14
Cuencamé de Ceniceros

El Distrito 14 se encuentra ubicado en la parte noroeste del Estado de Durango y colinda al norte con el Estado de Coahuila, al sur y al oriente con el Estado de Zacatecas, al poniente con los municipios de San Juan del Rio y Pánuco de Coronado (08 Distrito), con el municipio de Durango (Distrito 02) y con el municipio de Poanas (Distrito 15).

Características geográficas y demográficas.

La cabecera distrital se asienta en la localidad de Cuencamé de Ceniceros, del municipio de Cuencamé. El Distrito se conforma por un total de 350 localidades y para efectos electorales de 113 secciones, de las cuales 33 son de tipo urbano y 80 de tipo no urbano. Asimismo, se integra por un total de 6 municipios, Los cuales son los siguientes:

- **Cuencamé**: integrado por 37 secciones: de la 0066 a la 0070, 0072 a la 0087, de la 0089 a la 0091, de la 0094 a la 0097, de la 0099 a la 0107.
- **General Simón Bolívar:** integrado por 15 secciones: de la 0420 a la 0435.
- **Guadalupe Victoria**: integrado por 26 secciones: de la 0612 a la 0637.
- **Peñón Blanco**, integrado por 14 secciones: de la 0977 a la 0983 y de la 0985 a la 0991.
- **San Juan de Guadalupe**: integrado por 13 secciones de la 1140 a la 1152 y la sección 1154.
- **Santa Clara**: integrado por 8 secciones de la 1191 a la 1199.


N
O
E
S

SANTA CLARA
01
02
GENERAL SIMÓN BOLIVAR
06
SAN JUAN DE GUADALUPE
03
05
04
PEÑÓN BLANCO
GUADALUPE VICTORIA

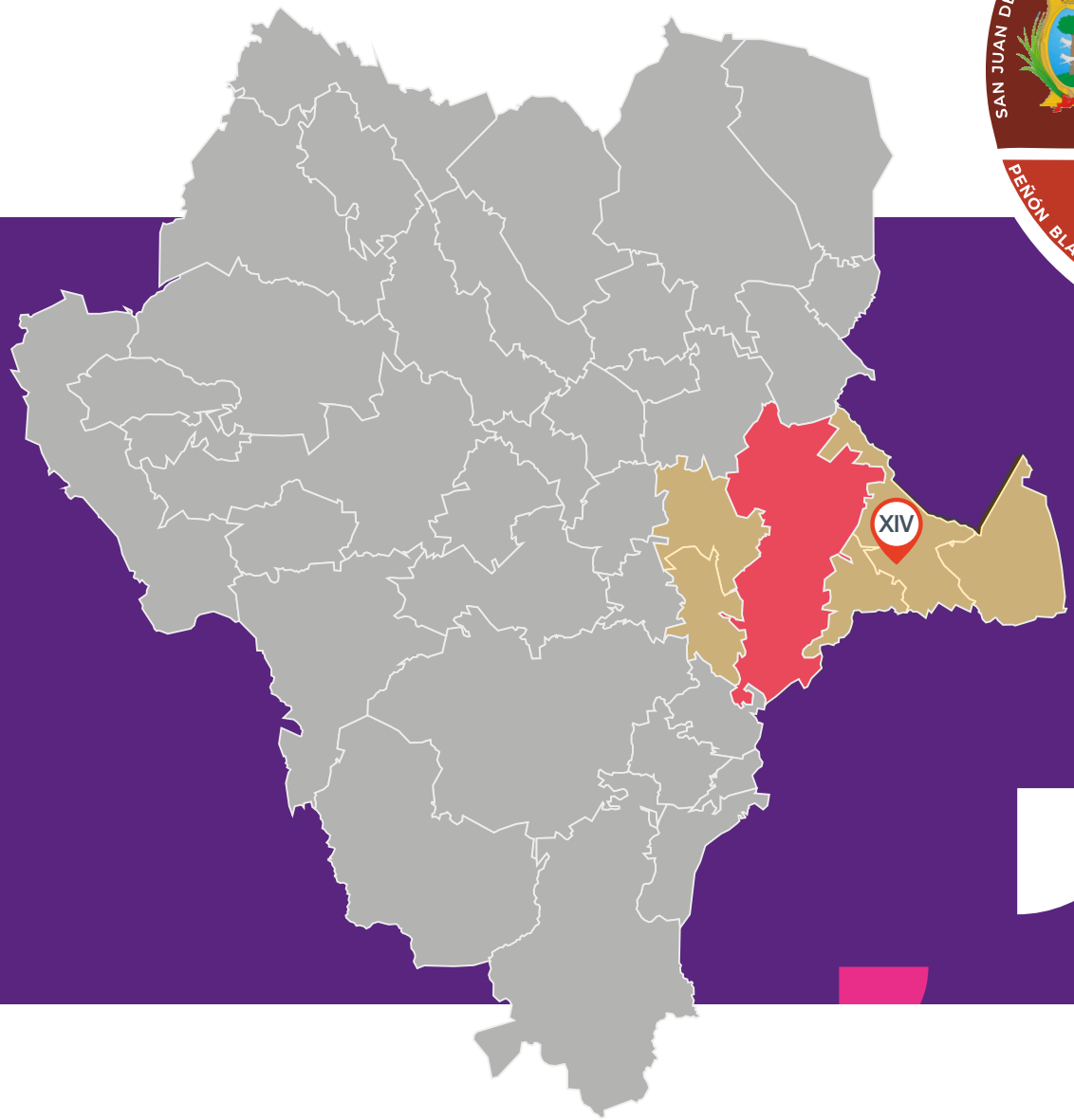
XIV

Ubicación.

El inmueble que ocupó el Consejo Municipal Electoral de Cuencamé, para el Proceso Electoral Local 2020-2021, se ubicó en la Calle Aldama S/N. entre Luis Donaldo Colosio y Avenida México. colonia La Esperanza. Cuencamé, Durango. C.P. 35805.

Vista frontal del inmueble que ocupó el Consejo Municipal cabecera de Distrito 14 en el municipio de Cuencamé.

Fuente: Dirección de Organización Electoral del Instituto Electoral y de Participación Ciudadana del Estado de Durango.

A continuación, se presenta la información respecto a las casillas aprobadas e instaladas durante los procesos electorales locales realizados entre 2016 a 2021.

Casillas aprobadas e instaladas entre 2016 a 2021 para el Distrito Local 14 de Durango en la elección de Diputados.

Año	Total de Secciones	Tipo de Casilla*					Tipo de domicilio**				
		Total	B.	C.	S.	E.	Total	E.	O.P.	L.P.	P.
2016	121	175	113	52	2	8	175	156	0	12	7
2018	121	174	112	52	2	8	174	156	0	11	7
2021	113	179	112	54	2	11	179	163	11	0	5

*B: Básica, C: Contigua, S: Especial, E: Extraordinaria. **E. Escuela, O.P. Oficina Pública, L.P. Lugar Público, P Particular.
Fuente: Directorio de ubicación de casillas.

Gráfica 01. Secciones Electorales Distrito 14 separadas por Urbanas y no Urbanas.

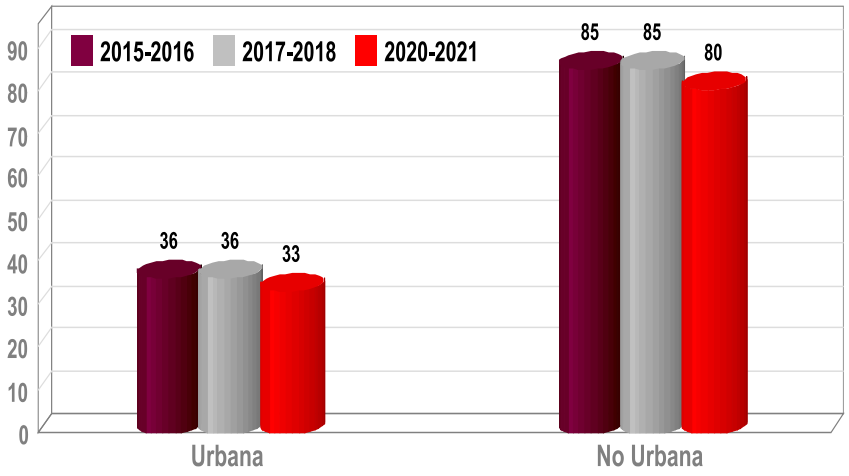

Fuente; Estadísticas Electorales 2015 al 2021

Gráfica 02. Lista Nominal Distrito 14 separado por género.

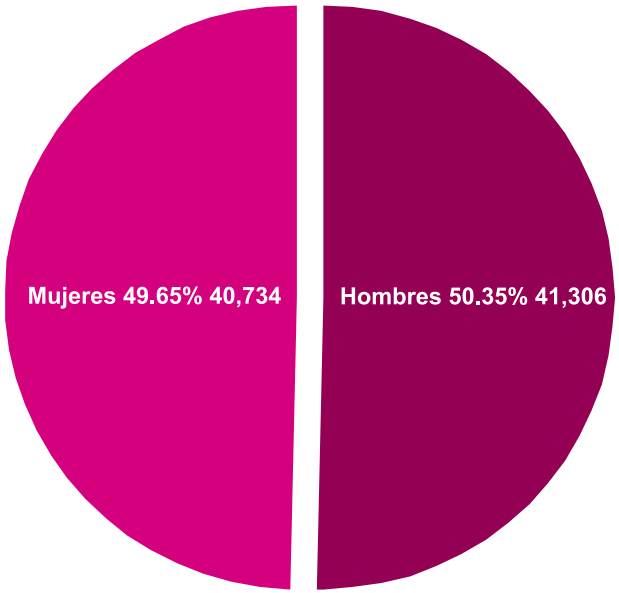

Gráfica 03. Principales tipos de vías de comunicación en territorio que comprende el Distrito 14.

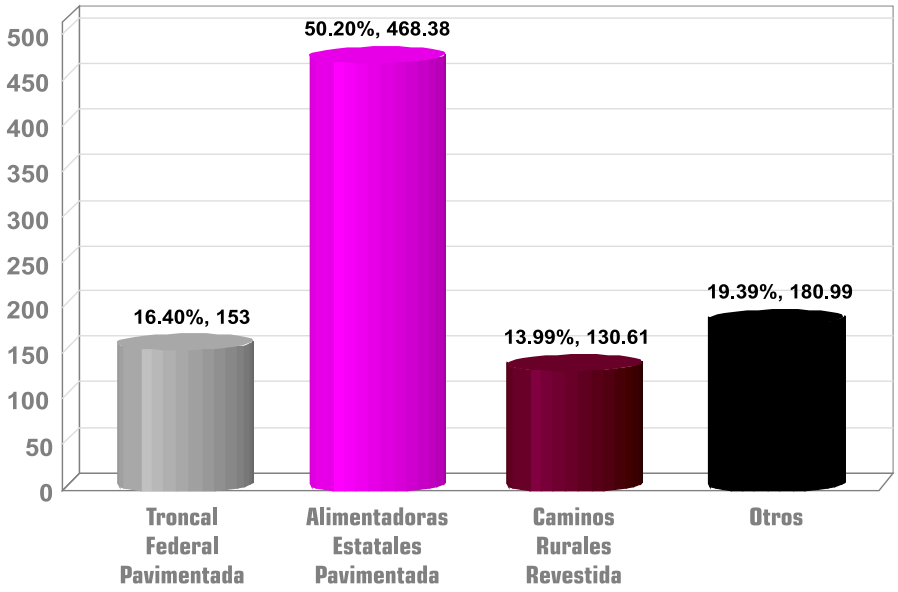

Fuente: INEGI. Información topográfica Digital Escala 1:250000 Serie III. SCT Durango, Mapa de comunicaciones y transportes 2011 Inédito.

Gráfica 04. Principales tipos de climas presentes en el territorio que comprende el Distrito 14

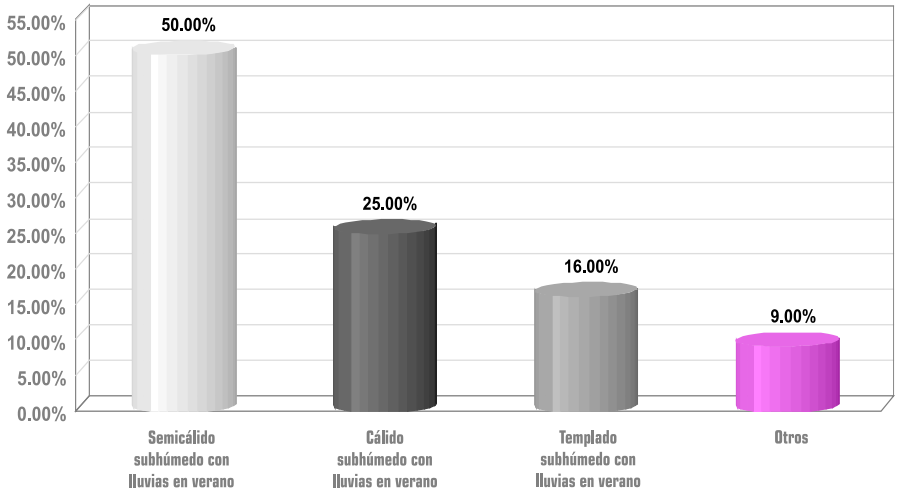

Fuente: INEGI, Continuo Nacional del conjunto de Datos Geográficos de la Carta de Climas Escala 1 000000 Serie I.Temperatura: INEGI, Fuente: Comisión Nacional del Agua, Registro de Temperaturas Inédito.

Gráfico 05. Principales tipos de terreno en el territorio que comprende el Distrito 14.

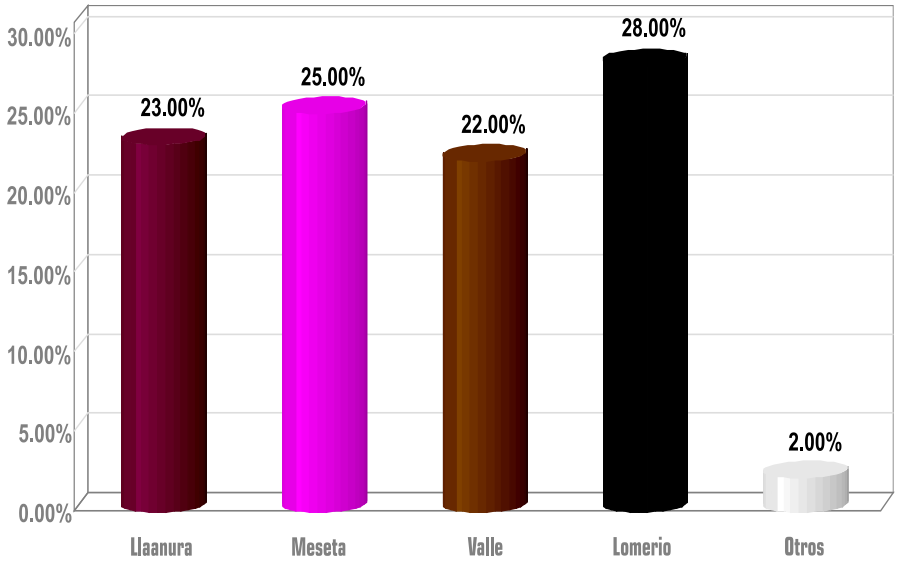

Fuente: INEGI, Continuo Nacional del Conjunto de Datos Geográficos Serie I.

Gráfico 06. Instalación de casillas entre el 2015 al 2021 en el Distrito 09 de Durango en la elección de Diputados.

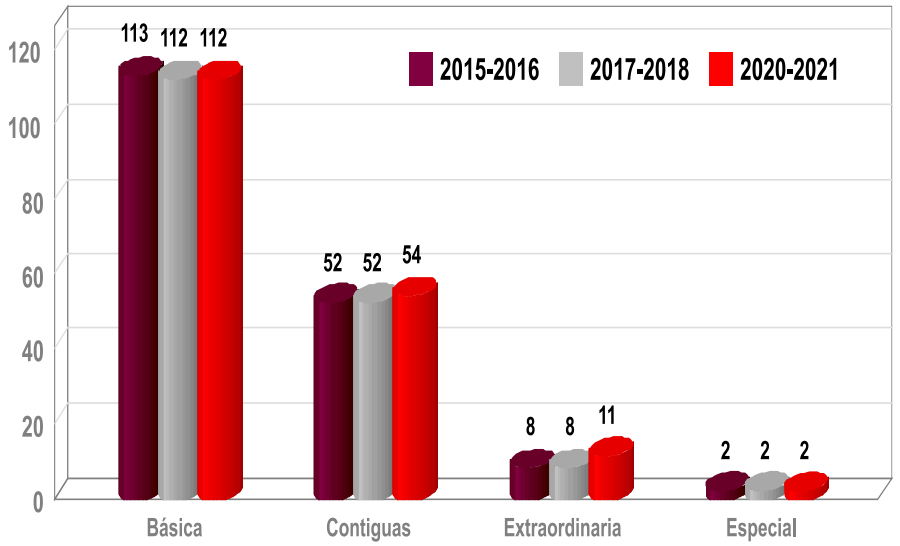

Fuente: Estadísticas Electorales Locales 2015 al 2021

Gráfico 07. Instalación de casillas 2015 a 2021 en el Distrito 14 de Durango en la elección de Diputados por tipo de domicilio.

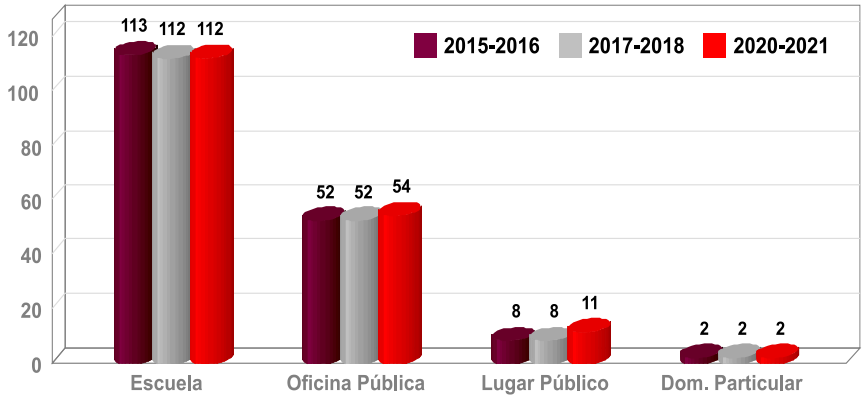

Fuente: Estadísticas Electorales Locales 2015 al 2021

Gráfico 08. Lista Nominal y Padrón Electoral en los Procesos Electorales 2015, 2018 y 2021.

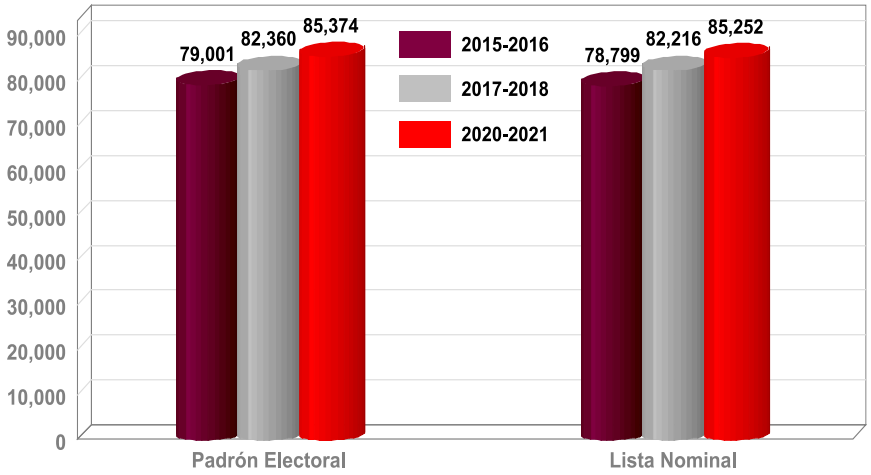

Fuente: Estadísticas Electorales Locales 2015 al 2021

Resultados de la votación 2015 al 2021 de la elección de Diputados en el Distrito 09.

A continuación, se presentan las candidaturas electas históricas de la votación ejercida por la ciudadanía en el Distrito 14 del Estado de Durango, por el cargo de Diputación de Mayoría Relativa.

Proceso Electoral	Partido Político	Diputada/Diputado Electo
2015-2016	PD	Jaqueline del Río López
2017-2018	PT	Elia Carmen Tovar Valero
2020-2021	PRI	Susy Carolina Torrecillas Salazar

Participación ciudadana.

A continuación, se presentan las candidaturas electas históricas de la votación ejercida por la ciudadanía en el Distrito 14 del Estado de Durango, por el cargo de Diputación de Mayoría Relativa.

Proceso Electoral	Padrón Electoral.	Lista Nominal	Participación	Abstención
2015-2016	79,016	78,683	49,654	29,029
2017-2018	80,524	80,312	46,845	34,967
2020-2021	82,180	82,040	39,294	42,746

Gráfico 09. Plano estatal con división distrital del Estado de Durango.

Fuente: Dirección Ejecutiva del Registro Federal de Electores del INE y Departamento de Cartografía del IEPC de Durango

Gráfico 10. Participación ciudadana en el Proceso Electoral 2015-2016.

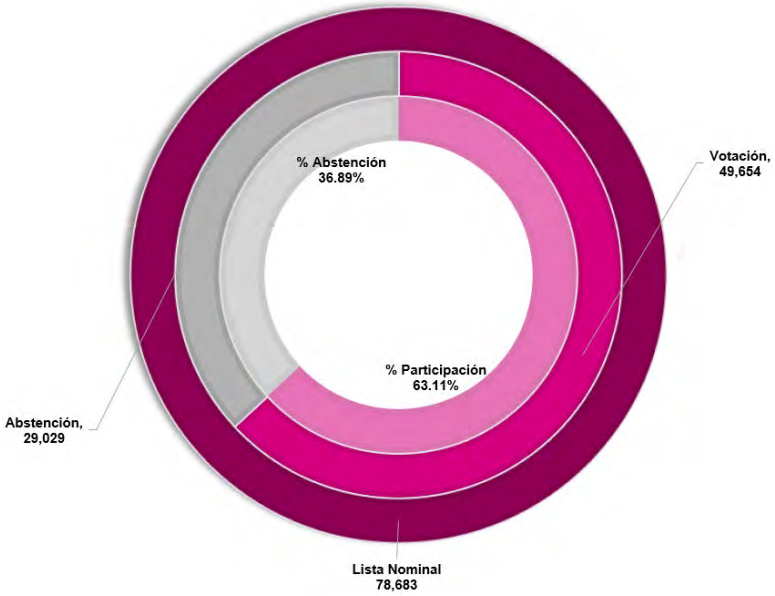

Fuente: Estadísticas Electorales Locales 2015-2016

Gráfico 11. Participación ciudadana en el Proceso Electoral 2017-2018.

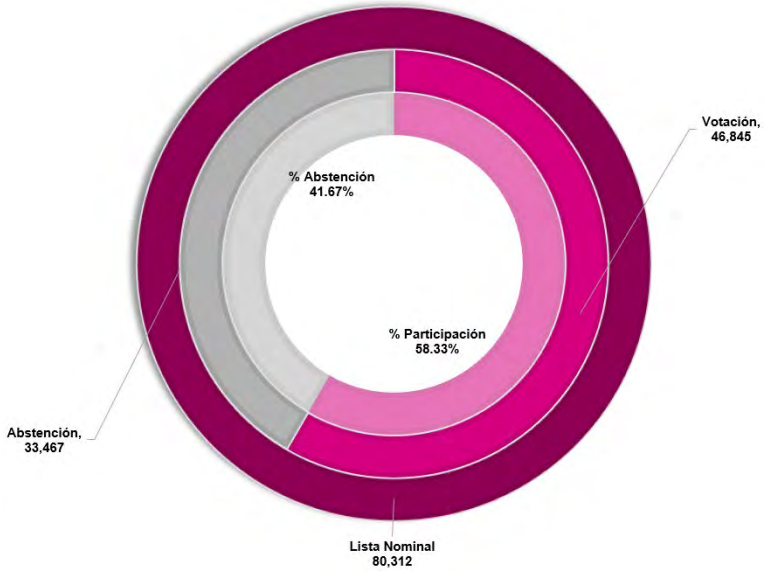

Fuente: Estadísticas Electorales Locales 2017-2018

Gráfico 12. Participación ciudadana en el Proceso Electoral 2020-2021.

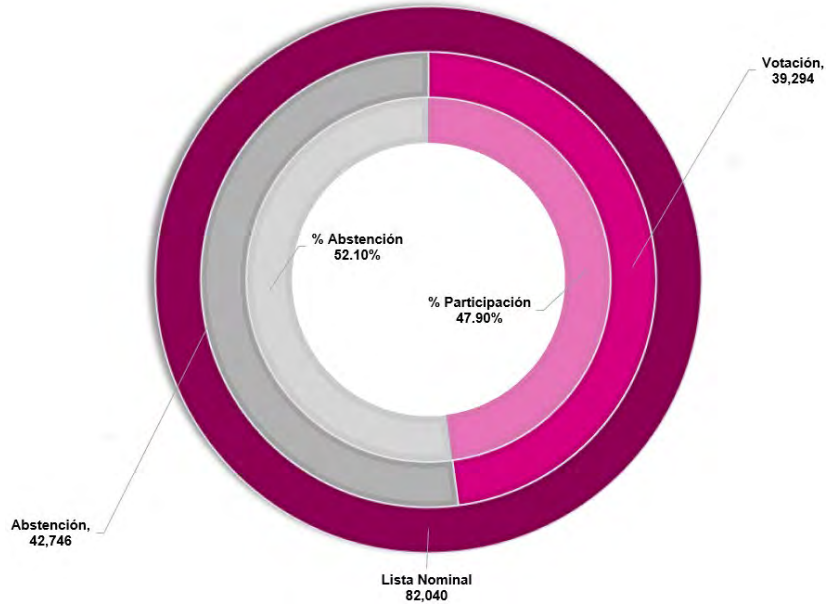

Fuente: Estadísticas Electorales Locales 2020-2021

IEPC DURANGO

INSTITUTO NACIONAL ELECTORAL
REGISTRO FEDERAL DE ELECTORES

SIMBOLOGÍA

LÍMITES

- ESTATAL
- DISTRITO ELECTORAL FEDERAL
- MUNICIPIO O AYUNTAMIENTO
- SECCIÓN

- MANCHA URBANA
- MANZANAS
- LOCALIDAD
- PAVIMENTADA
- HIDROLINEAS
- HIDROPOLIGONOS
- TERRACERIA

SECCIONES URBANAS	33
SECCIONES NO URBANAS	80
TOTAL DE SECCIONES	113

SECCIONES

MUNICIPIO DE CUENCAMÉ DE CENICEROS
0066, 0067, 0068, 0069, 0070, 0072, 0073, 0074, 0075, 0076, 0077, 0078, 0079, 0080, 0081, 0082, 0083, 0084, 0085, 0086, 0087, 0089, 0090, 0091, 0094, 0095, 0096, 0097, 0099, 0100, 0101, 0102, 0103, 0104, 0105, 0106 y 0107.
MUNICIPIO GENERAL SIMÓN BOLIVAR
0420, 0422, 0423, 0424, 0425, 0426, 0427, 0428, 0429, 0430, 0431, 0432, 0433, 0434 y 0435.
MUNICIPIO DE GUADALUPE VICTORIA
0612, 0613, 0614, 0615, 0616, 0617, 0618, 0619, 0620, 0621, 0622, 0623, 0624, 0625, 0626, 0627, 0628, 0629, 0630, 0631, 0632, 0633, 0634, 0635, 0636 y 0637.
MUNICIPIO DE PEÑÓN BLANCO
0977, 0978, 0979, 0980, 0981, 0982, 0983, 0985, 0986, 0987, 0988, 0989, 0990 y 0991.
MUNICIPIO DE SAN JUAN DE GUADALUPE
1140, 1141, 1143, 1144, 1145, 1146, 1147, 1148, 1149, 1150, 1151, 1152 y 1154.
MUNICIPIO DE SANTA CLARA
1191, 1192, 1193, 1194, 1195, 1197, 1198 y 1199.

CABECERAS

- CAPITAL DEL ESTADO
- IEPC DURANGO Y JUNTA LOCAL EJECUTIVA (JLE)
- MUNICIPIO O AYUNTAMIENTO

UBICACIÓN DE LA ENTIDAD EN EL PAÍS

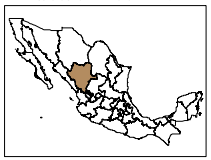

UBICACIÓN DEL DISTRITO EN LA ENTIDAD

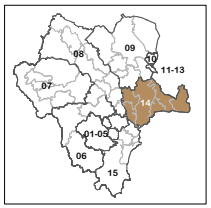

CLAVES GEOELECTORALES

DISTRITO ELECTORAL FEDERAL	00
MUNICIPIO O AYUNTAMIENTO	000
SECCIÓN	0000

PLANO DISTRITAL SECCIONAL

ULTIMA ACTUALIZACIÓN
FEBRERO 2021

IDENTIFICACIÓN ELECTORAL

ENTIDAD:	DURANGO 10
DISTRITO ELECTORAL FEDERAL:	03
TOTAL DE MUNICIPIOS:	06

MUNICIPIOS
CUENCAMÉ DE CENICEROS, GENERAL SIMÓN BOLIVAR, GUADALUPE VICTORIA, PEÑÓN BLANCO, SAN JUAN DE GUADALUPE y SANTA CLARA

DISTRITO 14

DISTRITO ELECTORAL LOCAL
CABECERA CUENCAMÉ DE CENICEROS

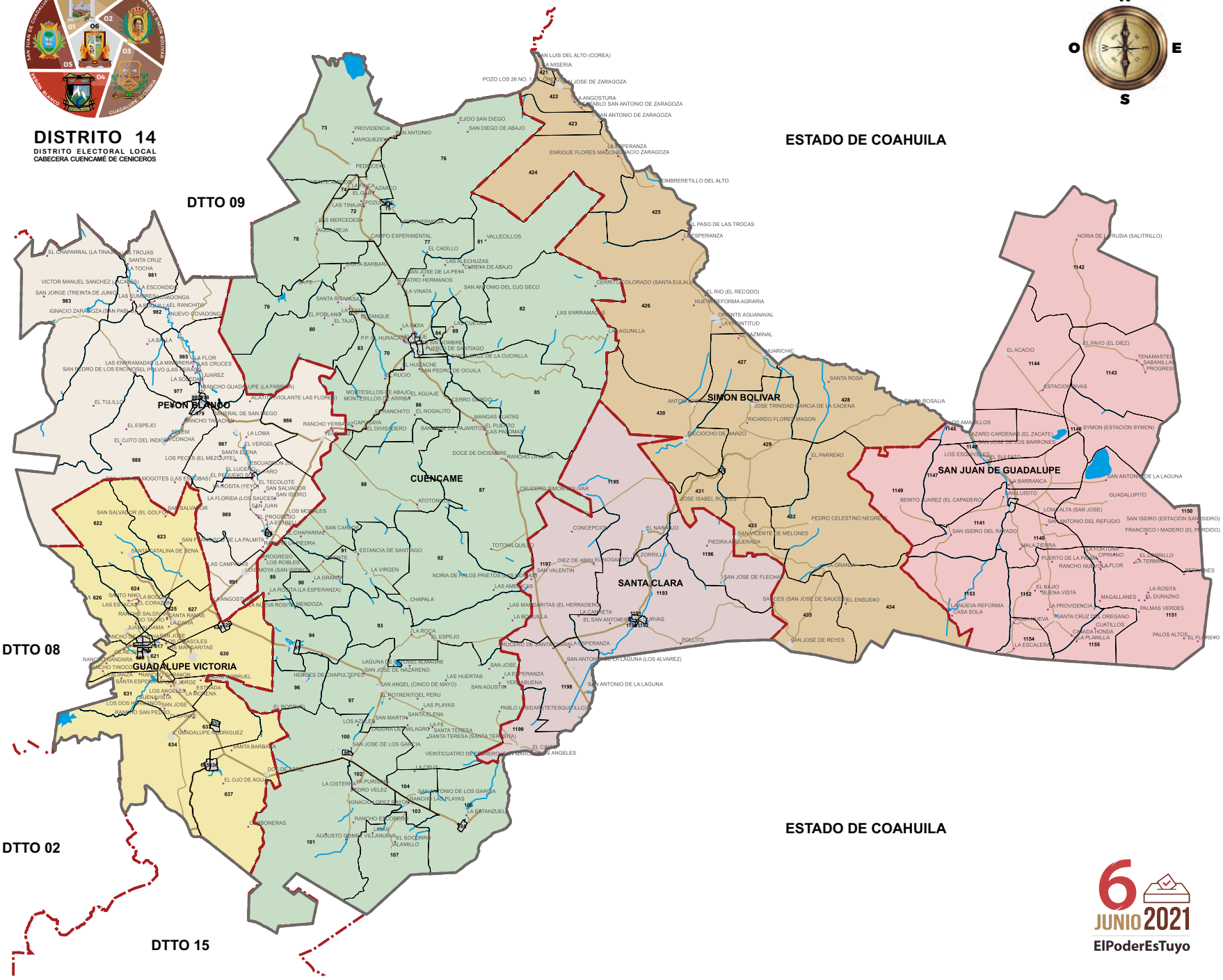

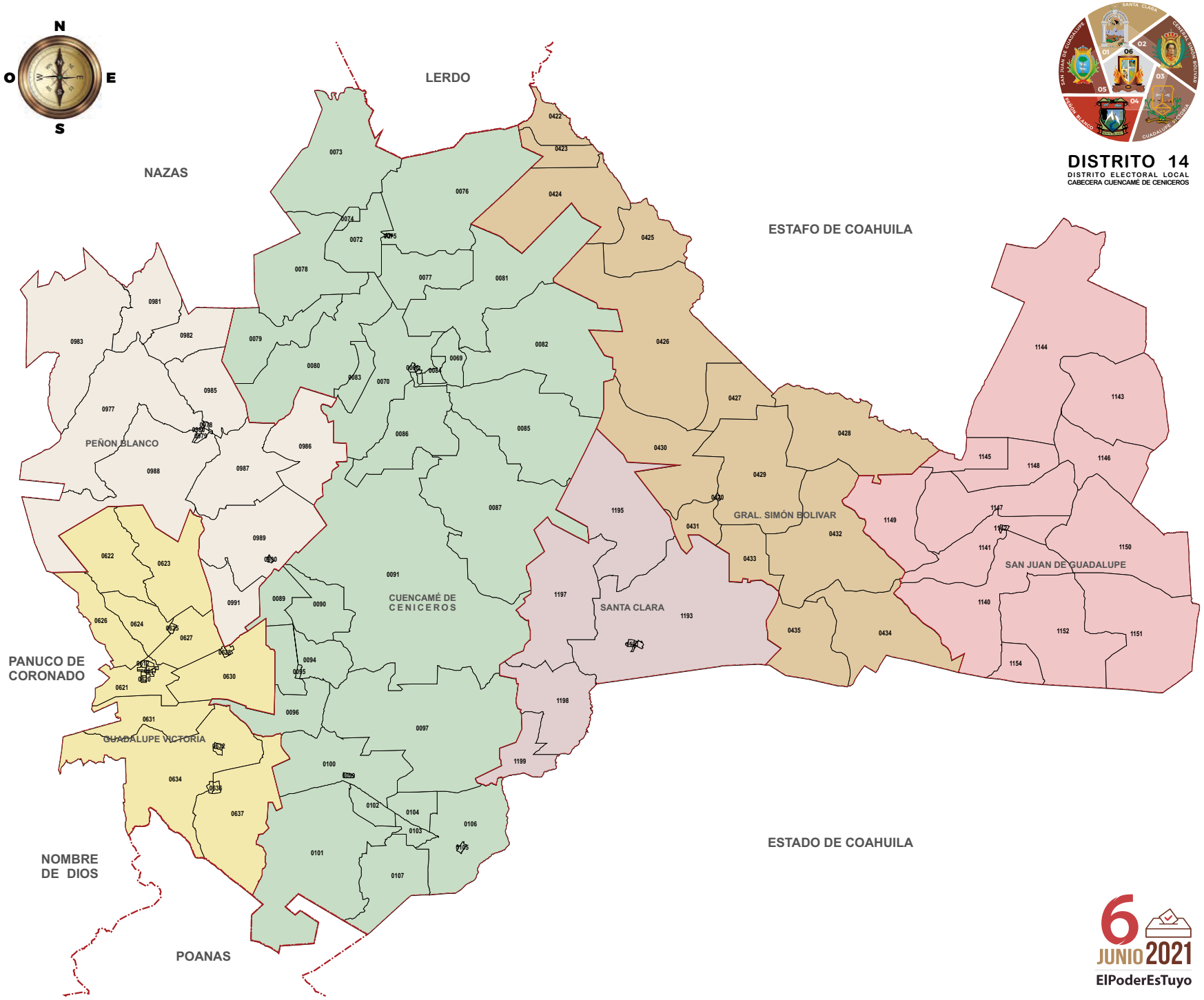

DISTRITO 14
DISTRITO ELECTORAL LOCAL
CABECERA CUENCAMÉ DE CENICEROS

IEPC DURANGO
INSTITUTO NACIONAL ELECTORAL
REGISTRO FEDERAL DE ELECTORES

SIMBOLOGÍA

LÍMITES
- ESTATAL
- DISTRITO ELECTORAL FEDERAL
- MUNICIPIO O AYUNTAMIENTO
- SECCIÓN

- MANCHA URBANA
- MANZANAS
- LOCALIDAD
- PAVIMENTADA
- HIDROLINEAS
- HIDROPOLIGONOS
- TERRACERIA

SECCIONES URBANAS	33
SECCIONES NO URBANAS	80
TOTAL DE SECCIONES	113

SECCIONES

MUNICIPIO DE CUENCAMÉ DE CENICEROS
0066, 0067, 0068, 0069, 0070, 0072, 0073, 0074, 0075, 0076, 0077, 0078, 0079, 0080, 0081, 0082, 0083, 0084, 0085, 0086, 0087, 0089, 0090, 0091, 0094, 0095, 0096, 0097, 0099, 0100, 0101, 0102, 0103, 0104, 0105, 0106 y 0107.

MUNICIPIO GENERAL SIMÓN BOLIVAR
0420, 0422, 0423, 0424, 0425, 0426, 0427, 0428, 0429, 0430, 0431, 0432, 0433, 0434 y 0435.

MUNICIPIO DE GUADALUPE VICTORIA
0612, 0613, 0614, 0615, 0616, 0617, 0618, 0619, 0620, 0621, 0622, 0623, 0624, 0625, 0626, 0627, 0628, 0629, 0630, 0631, 0632, 0633, 0634, 0635, 0636 y 0637.

MUNICIPIO DE PEÑÓN BLANCO
0977, 0978, 0979, 0980, 0981, 0982, 0983, 0985, 0986, 0987, 0988, 0989, 0990 y 0991.

MUNICIPIO DE SAN JUAN DE GUADALUPE
1140, 1141, 1143, 1144, 1145, 1146, 1147, 1148, 1149, 1150, 1151, 1152 y 1154.

MUNICIPIO DE SANTA CLARA
1191, 1192, 1193, 1194, 1195, 1197, 1198 y 1199.

CABECERAS
- CAPITAL DEL ESTADO
- IEPC DURANGO Y JUNTA LOCAL EJECUTIVA
- MUNICIPIO O AYUNTAMIENTO

UBICACIÓN DE LA ENTIDAD EN EL PAÍS

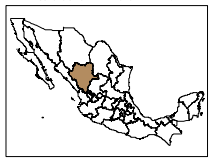

UBICACIÓN DEL DISTRITO EN LA ENTIDAD

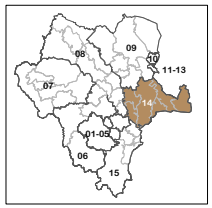

CLAVES GEOELECTORALES

DISTRITO ELECTORAL FEDERAL	00
MUNICIPIO O AYUNTAMIENTO	000
SECCIÓN	0000

PLANO DISTRITAL SECCIONAL

ULTIMA ACTUALIZACIÓN
FEBRERO 2021

IDENTIFICACIÓN ELECTORAL

ENTIDAD:	DURANGO 10
DISTRITO ELECTORAL FEDERAL:	03
TOTAL DE MUNICIPIOS:	06

MUNICIPIOS
CUENCAMÉ DE CENICEROS, GENERAL SIMÓN BOLIVAR, GUADALUPE VICTORIA, PEÑÓN BLANCO, SAN JUAN DE GUADALUPE y SANTA CLARA

6 JUNIO 2021
ElPoderEsTuyo

IEPC DURANGO

ELECCIÓN DE DIPUTADOS POR EL PRINCIPIO DE MAYORIA RELATIVA

RESULTADOS POR PARTIDOS POLÍTICOS Y COALICIONES ELECTORALES

SISTEMA DE CÓMPUTOS DEL PROCESO ORDINARIO 2020 - 2021

6 JUNIO 2021 ElPoderEsTuyo

DISTRITO 14
CABECERA CUENCAMÉ DE CENICEROS

RESULTADOS DE LOS PARTIDOS POLÍTICOS Y COALICIONES ELECTORALES POR CASILLA

NÚMERO	SECCIÓN	CASILLA	DIFERENCIA ENTRE 1° Y 2° LUGAR	PAN	PRI	PRD	PT	PVEM	MC	PD	MORENA	PES	RSP	F. POR MÉXICO	Combinación coalición "Va por Durango" PAN-PRI-PRD	Combinación coalición "Va por Durango" PAN PRI	Combinación coalición "Va por Durango" PAN PRD	Combinación coalición "Va por Durango" PRI PRD	VA POR DURANGO	Combinación MORENA PT	JUNTOS HAREMOS HISTORIA	NO REG	NULOS	VOTACIÓN TOTAL EMITIDA	LISTA NOMINAL	PARTICIPACIÓN CIUDADANA
1	0066	B1	15	28	60	5	4	75	9	3	77	2	2	5	3	0	0	0	96	0	81	0	12	285	658	43.31%
2	0066	C1	12	24	44	17	3	100	6	3	82	3	5	5	1	2	0	0	88	1	86	0	2	298	658	45.29%
3	0066	C2	18	11	60	8	7	91	2	1	97	2	2	2	3	0	0	0	82	5	109	0	11	302	657	45.97%
MUN 04	0066	3	10	63	164	30	14	266	17	7	256	7	9	12	7	2	0	0	266	6	276	0	25	885	1,973	44.86%
4	0067	B1	4	9	97	6	3	122	3	0	69	13	13	5	5	0	0	1	118	0	72	0	5	351	685	51.24%
5	0067	C1	20	16	67	4	15	111	3	2	59	7	6	4	1	2	0	1	91	1	75	2	5	306	684	44.74%
MUN 04	0067	2	24	25	164	10	18	233	6	2	128	20	19	9	6	2	0	2	209	1	147	2	10	657	1,369	47.99%
6	0068	B1	1	18	53	11	5	88	7	0	78	4	5	1	4	1	0	0	87	1	84	0	7	283	534	53.00%
7	0068	C1	1	8	65	6	16	65	3	1	64	4	5	2	2	0	0	0	81	2	82	0	6	249	534	46.63%
MUN 04	0068	2	2	26	118	17	21	153	10	1	142	8	10	3	6	1	0	0	168	3	166	0	13	532	1,068	49.81%
8	0069	B1	30	12	79	6	2	72	5	0	125	3	11	0	1	2	0	0	100	3	130	0	76	397	728	54.53%
9	0069	C1	14	28	87	8	6	81	7	3	103	3	4	2	1	1	0	1	126	3	112	0	14	352	728	48.35%
10	0069	C2	4	21	73	7	9	90	14	0	99	1	4	0	3	2	1	0	107	3	111	0	8	335	727	46.08%
11	0069	S1	8	3	8	2	1	9	1	0	20	1	6	0	0	0	0	0	13	0	21	0	3	54	0	5.18%
MUN 04	0069	4	28	64	247	23	18	252	27	3	347	8	25	2	5	5	1	1	346	9	374	0	101	1,138	2,183	52.13%
12	0070	B1	18	22	64	22	4	94	10	1	48	4	9	0	4	0	0	0	112	3	55	0	2	287	657	43.68%
13	0070	C1	33	22	82	10	3	92	8	0	56	3	6	0	10	0	0	1	125	1	60	0	5	299	657	45.51%
MUN 04	0070	2	51	44	146	32	7	186	18	1	104	7	15	0	14	0	0	1	237	4	115	0	7	586	1,314	44.60%
14	0072	B1	42	16	23	1	2	45	5	0	85	0	6	6	0	0	0	0	40	0	87	0	4	193	460	41.96%
MUN 04	0072	1	42	16	23	1	2	45	5	0	85	0	6	6	0	0	0	0	40	0	87	0	4	193	460	41.96%
15	0073	B1	13	9	40	0	5	93	5	1	100	1	1	2	2	0	1	0	52	1	106	0	6	267	717	37.24%
16	0073	C1	10	18	34	2	6	94	4	0	97	1	4	2	1	1	0	0	56	1	104	0	12	277	716	38.69%
MUN 04	0073	2	23	27	74	2	11	187	9	1	197	2	5	4	3	1	1	0	108	2	210	0	18	544	1,433	37.96%
17	0074	B1	6	5	21	1	2	36	0	0	40	1	0	0	0	0	0	0	27	0	42	0	6	112	255	43.92%
MUN 04	0074	1	6	5	21	1	2	36	0	0	40	1	0	0	0	0	0	0	27	0	42	0	6	112	255	43.92%
18	0075	B1	47	6	29	0	1	35	7	0	83	2	0	0	2	1	0	0	38	1	85	0	5	172	427	40.28%
19	0075	C1	13	13	45	0	2	49	1	0	70	1	0	2	1	0	0	0	59	0	72	0	3	187	426	43.90%
MUN 04	0075	2	60	19	74	0	3	84	8	0	153	3	0	2	3	1	0	0	97	1	157	0	8	359	853	42.09%
20	0076	B1	30	10	65	0	2	46	5	1	104	1	4	3	0	1	0	0	76	0	106	0	4	246	592	41.55%
21	0076	C1	20	12	64	1	4	47	6	0	95	4	2	2	1	0	0	1	79	0	99	0	8	247	591	41.79%
MUN 04	0076	2	50	22	129	1	6	93	11	1	199	5	6	5	1	1	0	1	155	0	205	0	12	493	1,183	41.67%
22	0077	B1	46	2	19	3	4	28	3	1	70	0	4	1	0	1	0	0	25	0	74	0	4	140	243	57.61%
MUN 04	0077	1	46	2	19	3	4	28	3	1	70	0	4	1	0	1	0	0	25	0	74	0	4	140	243	57.61%
23	0078	B1	37	13	50	2	0	104	2	0	52	1	1	2	1	1	0	0	67	1	53	0	0	230	480	47.92%
MUN 04	0078	1	37	13	50	2	0	104	2	0	52	1	1	2	1	1	0	0	67	1	53	0	0	230	480	47.92%
24	0079	B1	25	14	39	1	0	29	2	0	14	0	1	1	0	0	0	0	54	0	14	0	4	105	295	35.59%
MUN 04	0079	1	25	14	39	1	0	29	2	0	14	0	1	1	0	0	0	0	54	0	14	0	4	105	295	35.59%
25	0080	B1	23	5	76	2	5	139	6	1	111	4	4	0	0	0	0	0	83	0	116	0	15	368	611	60.23%
26	0080	C1	26	12	103	2	3	94	4	0	67	3	12	0	2	1	0	0	120	0	70	0	14	317	610	51.97%
MUN 04	0080	2	30	17	179	4	8	233	10	1	178	7	16	0	2	1	0	0	203	0	186	0	29	685	1,221	56.10%
27	0081	B1	62	19	78	7	3	17	5	1	41	2	8	2	3	0	0	0	107	1	45	0	4	191	349	54.73%
MUN 04	0081	1	62	19	78	7	3	17	5	1	41	2	8	2	3	0	0	0	107	1	45	0	4	191	349	54.73%
28	0082	B1	0	2	16	3	3	4	0	0	18	2	0	0	0	0	0	0	21	0	21	0	0	48	120	40.00%
29	0082	E1	3	3	18	2	2	1	2	0	17	0	3	1	0	0	0	0	23	1	20	0	1	51	78	65.38%
MUN 04	0082	2	3	5	34	5	5	5	2	0	35	2	3	1	0	0	0	0	44	1	41	0	1	99	198	50.00%
30	0083	B1	23	8	29	0	1	66	3	0	41	1	3	2	1	1	0	0	39	1	43	0	2	159	296	53.72%
MUN 04	0083	1	23	8	29	0	1	66	3	0	41	1	3	2	1	1	0	0	39	1	43	0	2	159	296	53.72%
31	0084	B1	6	13	48	8	3	81	4	2	42	2	3	0	3	2	0	1	75	3	48	0	10	225	439	51.25%
MUN 04	0084	1	6	13	48	8	3	81	4	2	42	2	3	0	3	2	0	1	75	3	48	0	10	225	439	51.25%
32	0085	B1	28	4	21	0	2	56	2	0	22	0	2	1	1	2	0	0	28	0	24	0	2	115	286	40.21%
MUN 04	0085	1	28	4	21	0	2	56	2	0	22	0	2	1	1	2	0	0	28	0	24	0	2	115	286	40.21%
33	0086	B1	18	9	27	9	2	27	3	1	63	2	8	0	2	0	0	0	47	0	65	0	4	157	365	43.01%
MUN 04	0086	1	18	9	27	9	2	27	3	1	63	2	8	0	2	0	0	0	47	0	65	0	4	157	365	43.01%
34	0087	B1	89	22	69	41	7	41	5	0	41	1	26	0	1	4	0	1	138	1	49	0	16	276	689	40.06%
MUN 04	0087	1	89	22	69	41	7	41	5	0	41	1	26	0	1	4	0	1	138	1	49	0	16	276	689	40.06%
35	0089	B1	6	2	31	2	1	25	4	1	40	0	5	3	0	0	0	0	35	0	41	0	4	118	278	42.45%
MUN 04	0089	1	6	2	31	2	1	25	4	1	40	0	5	3	0	0	0	0	35	0	41	0	4	118	278	42.45%

ELECCIÓN DE DIPUTADOS POR EL PRINCIPIO DE MAYORIA RELATIVA

RESULTADOS POR PARTIDOS POLÍTICOS Y COALICIONES ELECTORALES

SISTEMA DE CÓMPUTOS DEL PROCESO ORDINARIO 2020 - 2021

6 JUNIO 2021 ElPoderEsTuyo

DISTRITO 14
CABECERA CUENCAMÉ DE CENICEROS

RESULTADOS DE LOS PARTIDOS POLÍTICOS Y COALICIONES ELECTORALES POR CASILLA

NÚMERO	SECCIÓN	CASILLA	DIFERENCIA ENTRE 1° Y 2° LUGAR	PAN	PRI	PRD	PT	PVEM	MC	PD	MORENA	PES	RSP	F. POR MÉXICO	Combinación coalición "Va por Durango" PAN-PRI-PRD	Combinación coalición "Va por Durango" PAN PRI	Combinación coalición "Va por Durango" PAN PRD	Combinación coalición "Va por Durango" PRI PRD	VA POR DURANGO	Combinación PT MORENA	JUNTOS HAREMOS HISTORIA	NO REG	NULOS	VOTACIÓN TOTAL EMITIDA	LISTA NOMINAL	PARTICIPACIÓN CIUDADANA
36	0090	B1	10	12	20	7	6	9	4	0	44	1	3	0	0	0	1	0	40	0	50	0	3	110	189	58.20%
MUN 04	0090	1	10	12	20	7	6	9	4	0	44	1	3	0	0	0	1	0	40	0	50	0	3	110	189	58.20%
37	0091	B1	40	12	53	10	10	40	2	1	27	0	2	0	3	1	0	1	80	0	37	0	2	164	388	42.27%
MUN 04	0091	1	40	12	53	10	10	40	2	1	27	0	2		3	1	0	1	80	0	37	0	2	164	388	42.27%
38	0094	B1	8	4	23	19	17	15	5	0	39	1	1	3	1	0	0	1	48	0	56	0	4	133	377	35.28%
39	0094	C1	13	5	16	19	12	16	7	1	46	1	3	8	4	1	0	1	46	1	59	0	3	144	377	38.20%
MUN 04	0094	2	21	9	39	38	29	31	12	1	85	2	4	11	5	1	0	2	94	1	115	0	7	277	754	36.74%
40	0095	B1	12	15	31	22	19	42	5	1	39	1	0	1	1	2	0	1	72	2	60	0	7	189	503	37.57%
41	0095	C1	14	15	27	20	13	26	4	0	33	1	1	4	1	0	0	0	63	3	49	0	9	157	503	31.21%
MUN 04	0095	2	26	30	58	42	32	68	9	1	72	2	1	5	2	2	0	1	135	5	109	0	16	346	1,006	34.39%
42	0096	B1	11	14	37	4	7	49	12	1	27	0	12	8	3	0	2	0	60	1	35	0	7	184	377	48.81%
MUN 04	0096	1	11	14	37	4	7	49	12	1	27	0	12	8	3	0	2	0	60	1	35	0	7	184	377	48.81%
43	0097	B1	57	26	26	48	4	46	3	1	34	2	0	3	1	1	1	0	103	0	38	0	8	204	485	42.06%
44	0097	E1	7	2	7	2	4	3	2	1	13	0	0	9	0	0	0	0	11	1	18	0	0	44	84	52.38%
MUN 04	0097	2	58	28	33	50	8	49	5	2	47	2	0	12	1	1	1	0	114	1	56	0	8	248	569	43.59%
45	0099	B1	23	57	55	10	5	34	3	2	93	0	0	1	1	1	0	0	124	3	101	0	9	274	539	50.83%
46	0099	C1	16	35	45	15	5	26	5	1	105	1	1	0	2	0	0	0	97	3	113	0	7	251	538	46.65%
MUN 04	0099	2	7	92	100	25	10	60	8	3	198	1	1	1	3	1	0	0	221	6	214	0	16	525	1,077	48.75%
47	0100	B1	5	38	57	5	7	44	4	0	87	2	3	0	1	0	0	0	101	2	96	0	13	263	575	45.74%
48	0100	C1	38	30	51	11	14	36	9	0	116	0	4	0	2	3	0	0	97	5	135	0	8	289	574	50.35%
MUN 04	0100	2	33	68	108	16	21	80	13	0	203	2	7	0	3	3	0	0	198	7	231	0	21	552	1,149	48.04%
49	0101	B1	13	12	61	8	3	61	3	0	65	2	3	1	0	0	0	0	81	0	68	0	12	231	485	47.63%
MUN 04	0101	1	13	12	61	8	3	61	3	0	65	2	3	1	0	0	0	0	81	0	68	0	12	231	485	47.63%
50	0102	B1	27	17	40	41	14	30	2	0	52	1	0	0	0	0	0	0	98	5	71	0	5	207	464	44.61%
MUN 04	0102	1	27	17	40	41	14	30	2	0	52	1	0	0	0	0	0	0	98	5	71	0	5	207	464	44.61%
51	0103	B1	61	27	47	80	14	57	9	1	81	5	3	0	1	0	4	0	159	3	98	0	6	338	686	49.27%
MUN 04	0103	1	61	27	47	80	14	57	9	1	81	5	3	0	1	0	4	0	159	3	98	0	6	338	686	49.27%
52	0104	B1	21	12	30	12	3	33	4	0	16	2	2	0	0	0	0	0	54	0	19	1	2	117	208	56.25%
MUN 04	0104	1	21	12	30	12	3	33	4	0	16	2	2		0	0	0	0	54	0	19	1	2	117	208	56.25%
53	0105	B1	27	13	35	21	4	34	2	0	40	0	1	0	2	0	0	0	71	0	44	0	5	157	377	41.64%
54	0105	C1	3	9	24	6	5	46	4	1	44	2	3	0	0	0	0	0	39	0	49	0	7	151	376	40.16%
MUN 04	0105	2	17	22	59	27	9	80	6	1	84	2	4	0	2	0	0	0	110	0	93	0	12	308	753	40.90%
55	0106	B1	11	20	49	18	10	46	2	0	67	2	2	1	0	1	0	1	89	1	78	0	6	226	639	35.37%
MUN 04	0106	1	11	20	49	18	10	46	2	0	67	2	2	1	0	1	0	1	89	1	78	0	6	226	639	35.37%
56	0107	B1	30	22	25	9	4	17	1	0	22	0	2	2	0	1	0	0	57	1	27	0	7	113	238	47.48%
MUN 04	0107	1	30	22	25	9	4	17	1	0	22	0	2	2	0	1	0	0	57	1	27	0	7	113	238	47.48%
CUENCAMÉ	SEC.	CAS.	342	836	2,543	586	318	2,957	248	34	3,380	103	221	97	82	36	10	12	4,105	65	3,763	3	414	11,945	26,212	45.57%
	37	56	2.86%	7.00%	21.29%	4.91%	2.66%	24.76%	2.08%	0.28%	28.30%	0.86%	1.85%	0.81%	0.69%	0.30%	0.08%	0.10%	34.37%	0.54%	31.50%	0.03%	3.47%	100.00%		
57	0420	B1	29	51	34	1	3	30	1	12	56	2	4	2	1	1	0	0	88	0	59	0	10	208	539	38.59%
58	0420	C1	79	77	51	3	2	39	3	17	51	1	6	0	1	0	0	0	132	0	53	0	1	252	538	46.84%
MUN 06	0420	2	108	128	85	4	5	69	4	29	107	3	10	2	2	1	0	0	220	0	112	0	11	460	1,077	42.71%
59	0422	B1	148	115	90	1	6	36	3	0	55	1	3	0	1	1	1	0	209	0	61	0	5	318	490	64.90%
60	0422	C1	226	158	99	1	4	16	0	0	31	0	4	0	1	2	0	0	261	0	35	0	6	322	489	65.85%
MUN 06	0422	2	374	273	189	2	10	52	3	0	86	1	7	0	2	3	1	0	470	0	96	0	11	640	979	65.37%
61	0423	B1	91	114	13	1	4	33	0	0	33	1	1	0	0	0	0	0	128	0	37	0	3	203	309	65.70%
MUN 06	0423	1	91	114	13	1	4	33	0	0	33	1	1	0	0	0	0	0	128	0	37	0	3	203	309	65.70%
62	0424	B1	192	161	46	4	1	27	2	2	23	2	7	4	3	5	0	0	219	0	24	0	3	290	443	65.46%
63	0424	C1	185	175	42	0	0	18	0	2	34	1	6	4	0	2	0	0	219	0	34	0	0	284	443	64.11%
MUN 06	0424	2	380	336	88	4	1	45	2	4	57	3	13	8	3	7	0	0	438	0	58	0	3	574	886	64.79%
64	0425	B1	84	65	41	0	1	23	0	0	11	0	1	0	0	1	0	0	107	0	12	0	1	144	195	73.85%
MUN 06	0425	1	84	65	41	0	1	23	0	0	11	0	1		0	1	0	0	107	0	12	0	1	144	195	73.85%
65	0426	B1	34	116	24	7	16	45	6	19	100	0	8	0	2	4	1	0	154	4	120	0	12	364	682	53.37%
MUN 06		1	34	116	24	7	16	45	6	19	100	0	8	0	2	4	1	0	154	4	120	0	12	364	682	53.37%
66	0427	B1	34	48	36	4	2	2	3	1	56	2	4	5	0	4	0	0	92	0	58	0	8	175	305	57.38%
MUN 06	0427	1	34	48	36	4	2	2	3	1	56	2	4	5	0	4	0	0	92	0	58	0	8	175	305	57.38%
67	0428	B1	49	12	4	0	4	10	4	2	60	0	3	1	0	0	0	0	16	1	65	0	5	106	130	81.54%
68	0428	E1	12	18	5	1	3	9	1	0	33	4	1	6	0	0	0	0	24	0	36	0	3	84	126	66.67%
MUN 06	0428	2	61	30	9	1	7	19	5	2	93	4	4		0	0	0	0	40	1	101	0	8	190	256	74.22%

IEPC DURANGO

ELECCIÓN DE DIPUTADOS POR EL PRINCIPIO DE MAYORIA RELATIVA

RESULTADOS POR PARTIDOS POLÍTICOS Y COALICIONES ELECTORALES

SISTEMA DE CÓMPUTOS DEL PROCESO ORDINARIO 2020 - 2021

6 JUNIO 2021 ElPoderEsTuyo

DISTRITO 14
CABECERA CUENCAMÉ DE CENICEROS

RESULTADOS DE LOS PARTIDOS POLÍTICOS Y COALICIONES ELECTORALES POR CASILLA

NÚMERO	SECCIÓN	CASILLA	DIFERENCIA ENTRE 1° Y 2° LUGAR	PAN	PRI	PRD	PT	PVEM	MC	PD	MORENA	PES	RSP	F. POR MÉXICO	Combinación coalición "Va por Durango" PAN-PRI-PRD	PAN PRI	PAN PRD	PRI PRD	VA POR DURANGO	Combinación PT morena	JUNTOS HAREMOS HISTORIA	NO REG	NULOS	VOTACIÓN TOTAL EMITIDA	LISTA NOMINAL	PARTICIPACIÓN CIUDADANA
69	0429	B1	18	45	32	3	5	11	3	6	91	1	1	4	0	0	0	0	80	2	98	0	11	215	406	52.96%
70	0429	E1	28	41	15	2	5	4	5	0	25	0	0	2	0	0	0	0	58	0	30	0	7	106	177	59.89%
MUN 06	0429	2	10	86	47	5	10	15	8	6	116	1	1	6	0	0	0	0	138	2	128	0	18	321	583	55.06%
71	0430	B1	8	38	17	0	2	14	1	4	65	0	3	0	1	3	0	0	59	0	67	0	5	153	334	45.81%
72	0430	E1	36	5	14	0	1	10	3	0	53	0	3	0	0	0	0	0	19	1	55	0	1	91	119	76.47%
MUN 06	0430	2	44	43	31	0	3	24	4	4	118	0	6	0	1	3	0	0	78	1	122	0	6	244	453	53.86%
73	0431	B1	140	182	27	3	1	75	6	1	24	0	12	1	1	2	0	0	215	0	25	0	6	341	657	51.90%
MUN 06	0431	1	140	182	27	3	1	75	6	1	24	0	12	1	1	2	0	0	215	0	25	0	6	341	657	51.90%
74	0432	B1	7	3	39	1	0	3	0	4	36	2	0	0	0	0	0	0	43	0	36	0	1	89	113	78.76%
MUN 06	0432	1	7	3	39	1	0	3	0	4	36	2	0		0	0	0	0	43	0	36	0	1	89	113	78.76%
75	0433	B1	24	5	20	2	1	62	2	1	37	0	0	0	0	0	0	0	27	0	38	0	5	135	254	53.15%
MUN 06	0433	1	24	5	20	2	1	62	2	1	37	0	0	0	0	0	0	0	27	0	38	0	5	135	254	53.15%
76	0434	B1	2	9	18	1	0	30	0	0	9	0	0	0	0	0	0	0	28	0	9	0	0	67	117	57.26%
MUN 06	0434	1	2	9	18	1	0	30	0	0	9	0	0		0	0	0	0	28	0	9	0	0	67	117	57.26%
77	0435	B1	233	204	58	4	2	40	4	4	26	3	4	2	2	3	2	0	273	1	29	0	19	378	694	54.47%
78	0435	E1	43	28	32	0	0	14	4	0	18	0	0	2	0	0	1	0	61	0	18	0	2	101	184	54.89%
MUN 06	0435	2	280	232	90	4	2	54	8	4	44	3	4		2	3	3	0	334	1	47	0	21	479	878	54.56%
G. SIMÓN BOLIVAR	SEC. 15	CAS. 22	1,513 34.18%	1,670 37.73%	757 17.10%	39 0.88%	63 1.42%	551 12.45%	51 1.15%	75 1.69%	927 20.94%	20 0.45%	71 1.60%	33 0.75%	13 0.29%	28 0.63%	5 0.11%	0 0.00%	2,512 56.76%	9 0.20%	999 22.57%	0 0.00%	114 2.58%	4,426 100.00%	7,744	57.15%
79	0612	B1	35	31	20	35	1	59	27	2	37	5	35	1	3	0	4	1	94	0	38	0	16	277	673	41.16%
80	0612	C1	15	24	17	39	5	66	28	5	37	12	34	4	1	0	0	0	81	0	42	1	7	280	672	41.67%
81	0612	C2	18	20	23	22	6	50	18	7	35	4	39	2	0	1	0	2	68	0	41	0	16	245	672	36.46%
MUN 08	0612	3	68	75	60	96	12	175	73	14	109	21	108	7	4	1	4	3	243	0	121	1	39	802	2,017	39.76%
82	0613	B1	12	27	27	38	10	80	13	5	58	7	57	1	0	0	0	0	92	0	68	0	9	332	742	44.74%
83	0613	C1	38	38	22	31	4	55	26	4	47	5	43	4	2	0	0	0	93	0	51	0	7	288	742	38.81%
MUN 08	0613	2	50	65	49	69	14	135	39	9	105	12	100	5	2	0	0	0	185	0	119	0	16	620	1,484	41.78%
84	0614	B1	30	34	35	24	3	48	17	4	47	5	69	2	5	1	0	0	99	2	52	2	9	307	720	42.64%
85	0614	C1	33	32	38	30	10	53	27	7	43	5	67	0	0	0	0	0	100	0	53	2	7	321	720	44.58%
MUN 08	0614	2	63	66	73	54	13	101	44	11	90	10	136	2	5	1	0	0	199	2	105	4	16	628	1,440	43.61%
86	0615	B1	37	38	29	34	2	72	10	3	28	4	33	1	5	0	3	0	109	1	31	0	5	268	561	47.77%
87	0615	C1	30	34	30	13	9	45	16	0	37	3	40	3	1	1	0	0	79	3	49	0	6	241	561	42.96%
MUN 08	0615	2	71	72	59	47	11	117	26	3	65	7	73	4	6	1	3	0	188	4	80	0	11	509	1,122	45.37%
88	0616	B1	33	34	26	14	1	40	9	1	18	4	42	1	0	0	1	0	75	0	19	0	5	196	475	41.26%
89	0616	C1	9	23	29	22	2	70	8	1	30	2	37	0	3	2	0	0	79	0	32	0	5	234	474	49.37%
90	0616	S1	7	5	7	0	1	6	1	1	5	0	4	0	1	0	0	0	13	0	6	0	2	33	0	3.17%
MUN 08	0616	3	51	62	62	36	4	116	18	3	53	6	83	1	4	2	1	0	167	0	57	0	12	463	949	48.79%
91	0617	B1	7	33	11	12	3	64	11	1	33	4	43	2	1	0	0	0	57	0	36	0	3	221	458	48.25%
92	0617	C1	1	21	18	21	1	60	17	2	38	7	60	3	1	0	0	0	61	0	39	0	4	253	458	55.24%
MUN 08	0617	2	6	54	29	33	4	124	28	3	71	11	103	5	2	0	0	0	118	0	75	0	7	474	916	51.75%
93	0618	B1	25	33	30	16	6	57	18	7	29	8	44	0	1	0	1	1	82	0	35	0	5	256	509	50.29%
94	0618	C1	30	39	25	11	3	47	17	5	27	9	37	2	2	0	0	0	77	0	30	0	6	230	509	45.19%
MUN 08	0618	2	55	72	55	27	9	104	35	12	56	17	81	2	3	0	1	1	159	0	65	0	11	486	1,018	47.74%
95	0619	B1	17	24	33	22	7	68	12	3	43	6	44	3	4	0	0	2	85	1	51	0	13	285	704	40.48%
96	0619	C1	25	49	33	26	18	87	9	3	40	5	43	1	1	1	1	1	112	1	59	0	17	336	704	47.73%
MUN 08	0619	2	42	73	66	48	25	155	21	6	83	11	87	4	5	1	1	3	197	2	110	0	30	621	1,408	44.11%
97	0620	B1	24	20	38	24	5	60	8	8	34	9	25	2	0	0	2	0	84	0	39	0	1	236	545	43.30%
98	0620	C1	15	16	20	27	13	52	14	1	34	4	26	1	3	0	1	0	67	2	49	0	4	218	545	40.00%
99	0620	C2	15	17	22	19	2	46	13	1	28	4	23	1	2	0	1	0	61	0	30	0	8	187	544	34.38%
MUN 08	0620	3	54	53	80	70	20	158	35	10	96	17	74	4	5	0	4	0	212	2	118	0	13	641	1,634	39.23%
100	0621	B1	3	13	17	34	2	62	8	8	46	4	47	1	1	0	0	0	65	0	48	0	3	246	641	38.38%
101	0621	C1	8	23	18	21	3	51	11	6	34	4	54	3	0	0	0	0	62	3	40	0	10	241	641	37.60%
102	0621	C2	7	22	20	26	7	64	6	9	49	3	36	2	2	0	0	1	71	0	56	0	6	253	640	39.53%
103	0621	C3	15	27	24	24	7	60	15	2	36	1	28	5	0	0	0	0	75	0	43	0	7	236	640	36.88%
MUN 08	0621	4	36	85	79	105	19	237	40	25	165	12	165	11	3	0	0	1	273	3	187	0	26	976	2,562	38.10%
104	0622	B1	74	24	37	75	5	45	17	4	56	6	18	3	0	1	1	0	138	3	64	0	16	311	583	53.34%
MUN 08	0622	1	74	24	37	75	5	45	17	4	56	6	18	3	0	1	1	0	138	3	64	0	16	311	583	53.34%
105	0623	B1	28	0	36	1	0	10	2	0	4	1	7	3	1	0	0	0	38	0	4	0	3	68	135	50.37%
MUN 08	0623	1	28	0	36	1	0	10	2	0	4	1	7		1	0	0	0	38	0	4	0	3	68	135	50.37%

IEPC DURANGO

ELECCIÓN DE DIPUTADOS POR EL PRINCIPIO DE MAYORIA RELATIVA

RESULTADOS POR PARTIDOS POLÍTICOS Y COALICIONES ELECTORALES

SISTEMA DE CÓMPUTOS DEL PROCESO ORDINARIO 2020 - 2021

6 JUNIO 2021 ElPoderEsTuyo

DISTRITO 14
CABECERA CUENCAMÉ DE CENICEROS

RESULTADOS DE LOS PARTIDOS POLÍTICOS Y COALICIONES ELECTORALES POR CASILLA

NÚMERO	SECCIÓN	CASILLA	DIFERENCIA ENTRE 1° Y 2° LUGAR	PAN	PRI	PRD	PT	PVEM	MC	PD	MORENA	PES	RSP	F. POR MÉXICO	Combinación coalición "Va por Durango" PAN-PRI-PRD	Combinación coalición "Va por Durango" PAN PRI	Combinación coalición "Va por Durango" PAN PRD	Combinación coalición "Va por Durango" PRI PRD	VA POR DURANGO	Combinación PT morena	JUNTOS HAREMOS HISTORIA	NO REG	NULOS	VOTACIÓN TOTAL EMITIDA	LISTA NOMINAL	PARTICIPACIÓN CIUDADANA
106	0624	B1	7	11	24	52	2	81	9	1	40	0	9	3	1	0	0	0	88	0	42	0	8	241	494	48.79%
107	0624	C1	3	15	11	41	5	65	5	3	38	5	15	0	0	0	0	1	68	0	43	0	19	223	493	45.23%
MUN 08	0624	2	10	26	35	93	7	146	14	4	78	5	24	3	1	0	0	1	156	0	85	0	27	464	987	47.01%
108	0625	B1	8	21	25	57	3	116	2	2	32	1	10	0	1	2	2	0	108	2	37	0	17	293	608	48.19%
109	0625	C1	15	22	22	58	5	89	12	2	47	2	21	1	1	1	0	0	104	0	52	0	16	299	608	49.18%
MUN 08	0625	2	7	43	47	115	8	205	14	4	79	3	31	1	2	3	2	0	212	2	89	0	33	592	1,216	48.68%
110	0626	B1	12	54	14	12	10	70	9	2	35	0	6	4	1	0	0	1	82	2	47	0	4	224	423	52.96%
MUN 08	0626	1	12	54	14	12	10	70	9	2	35	0	6		1	0	0	1	82	2	47	0	4	224	423	52.96%
111	0627	B1	54	16	26	67	7	58	9	7	44	11	11	1	1	0	1	1	112	0	51	0	5	265	486	54.53%
MUN 08	0627	1	54	16	26	67	7	58	9	7	44	11	11	1	1	0	1	1	112	0	51	0	5	265	486	54.53%
112	0628	B1	6	22	22	39	12	92	67	5	55	1	8	0	2	1	0	0	86	4	71	0	12	342	608	56.25%
113	0628	C1	13	17	16	39	8	86	65	2	65	2	14	1	0	0	0	0	72	0	73	0	17	332	607	54.70%
MUN 08	0628	2	20	39	38	78	20	178	132	7	120	3	22	1	2	1	0	0	158	4	144	0	29	674	1,215	55.47%
114	0629	B1	38	45	36	38	11	84	43	1	31	3	10	1	3	0	0	0	122	1	43	0	12	319	600	53.17%
115	0629	C1	36	50	21	53	9	89	26	1	34	6	9	0	1	0	0	0	125	1	44	0	3	303	600	50.50%
MUN 08	0629	2	74	95	57	91	20	173	69	2	65	9	19	1	4	0	0	0	247	2	87	0	15	622	1,200	51.83%
116	0630	B1	172	11	160	21	4	24	11	0	20	2	6	0	0	2	0	2	196	0	24	0	4	267	575	46.43%
117	0630	C1	138	2	139	29	6	29	13	3	32	0	9	2	3	2	0	1	176	0	38	0	6	276	575	48.00%
118	0630	C2	121	2	143	26	5	24	9	4	47	4	3	0	0	1	0	1	173	0	52	0	3	272	574	47.39%
MUN 08	0630	3	431	15	442	76	15	77	33	7	99	6	18	2	3	5	0	4	545	0	114	0	13	815	1,724	47.27%
119	0631	B1	32	8	34	54	3	67	3	1	14	2	7	4	1	1	0	1	99	0	17	0	2	202	473	42.71%
MUN 08	0631	1	32	8	34	54	3	67	3	1	14	2	7		1	1	0	1	99	0	17	0	2	202	473	42.71%
120	0632	B1	16	8	47	8	4	53	5	1	39	2	13	3	4	1	0	1	69	2	45	0	7	198	452	43.81%
121	0632	C1	17	14	27	15	1	40	5	2	39	4	9	2	1	0	0	0	57	0	40	0	6	165	452	36.50%
MUN 08	0632	2	33	22	74	23	5	93	10	3	78	6	22	5	5	1	0	1	126	2	85	0	13	363	904	40.15%
122	0633	B1	35	9	36	29	7	31	12	4	34	2	8	0	0	0	1	1	76	0	41	0	3	177	471	37.58%
123	0633	C1	43	11	46	18	3	35	5	1	24	0	10	1	0	2	0	1	78	1	28	0	6	164	471	34.82%
MUN 08	0633	2	85	20	82	47	10	66	17	5	58	2	18	1	0	2	1	2	154	1	69	0	9	341	942	36.20%
124	0634	B1	64	35	59	13	8	45	1	0	26	4	6	1	0	1	1	0	109	0	34	0	9	209	596	35.07%
125	0634	C1	37	20	65	14	8	64	3	0	33	4	14	0	0	0	0	2	101	1	42	0	13	241	595	40.50%
MUN 08	0634	2	101	55	124	27	16	109	4	0	59	8	20	1	0	1	1	2	210	1	76	0	22	450	1,191	37.78%
126	0635	B1	37	19	27	30	7	114	9	4	37	4	3	3	0	1	0	0	77	0	44	0	8	266	606	43.89%
127	0635	C1	6	31	32	45	7	103	5	0	26	1	5	3	0	1	0	0	109	1	34	0	15	275	606	45.38%
MUN 08	0635	2	31	50	59	75	14	217	14	4	63	5	8		0	2	0	0	186	1	78	0	23	541	1,212	44.64%
128	0636	B1	32	42	33	39	8	146	3	2	42	4	4	0	0	0	0	0	114	0	50	0	11	334	680	49.12%
129	0636	C1	47	26	22	54	2	151	9	6	58	1	2	5	0	0	1	1	104	1	61	0	20	359	680	52.79%
130	0636	C2	13	31	35	58	7	115	10	1	63	2	7	4	2	1	0	1	128	0	70	0	8	345	680	50.74%
MUN 08	0636	3	66	99	90	151	17	412	22	9	163	7	13	9	2	1	1	2	346	1	181	0	39	1,038	2,040	50.88%
131	0637	B1	79	2	35	76	15	35	1	8	21	3	1	2	2	0	0	0	115	0	36	0	7	208	383	54.31%
132	0637	E1	26	17	3	11	3	5	0	0	2	0	0	0	0	0	0	0	31	0	5	0	1	42	63	66.67%
MUN 08	0637	2	105	19	38	87	18	40	1	8	23	3	1	2	2	0	0	0	146	0	41	0	8	250	446	56.05%
GUADALUPE VICTORIA	SEC. 26	CAS. 54	1,508 11.22%	1,262 9.39%	1,845 13.73%	1,657 12.33%	306 2.28%	3,388 25.21%	729 5.42%	163 1.21%	1,931 14.37%	201 1.50%	1,255 9.34%	92 0.68%	64 0.48%	24 0.18%	21 0.16%	23 0.17%	4,896 36.43%	32 0.24%	2,269 16.88%	5 0.04%	442 3.29%	13,440 100.00%	29,727	45.21%
133	0977	B1	33	37	57	14	3	19	3	1	73	0	4	0	3	0	0	0	111	2	78	0	2	218	477	45.70%
134	0977	C1	41	40	39	22	3	19	3	1	56	6	3	1	2	0	0	0	103	3	62	0	3	201	477	42.14%
MUN 22	0977	2	74	77	96	36	6	38	6	2	129	6	7	1	5	0	0	0	214	5	140	0	5	419	954	43.92%
135	0978	B1	27	52	39	27	5	32	5	1	90	4	5	0	3	0	1	0	122	0	95	0	3	267	587	45.49%
136	0978	C1	23	55	32	14	4	34	6	1	119	0	3	0	1	0	0	0	102	2	125	0	5	276	587	47.02%
MUN 22	0978	2	4	107	71	41	9	66	11	2	209	4	8	0	4	0	1	0	224	2	220	0	8	543	1,174	46.25%
137	0979	B1	12	28	59	9	2	31	9	3	84	1	6	0	0	2	0	0	98	0	86	0	7	241	508	47.44%
138	0979	C1	18	30	56	23	2	29	8	0	90	3	0	0	3	1	0	1	114	4	96	0	8	258	508	50.79%
MUN 22	0979	2	30	58	115	32	4	60	17	3	174	4	6	0	3	3	0	1	212	4	182	0	15	499	1,016	49.11%
139	0980	B1	60	49	97	17	2	46	8	3	104	3	14	0	2	1	1	0	167	1	107	0	10	358	694	51.59%
140	0980	C1	42	20	98	13	1	35	7	2	93	4	13	0	5	0	0	0	136	0	94	0	8	299	694	43.08%
MUN 22	0980	2	102	69	195	30	3	81	15	5	197	7	27	0	7	1	1	0	303	1	201	0	18	657	1,388	47.33%
141	0981	B1	39	32	15	7	1	16	1	0	16	0	0	0	0	0	2	0	56	0	17	0	1	91	175	52.00%
MUN 22	0981	1	39	32	15	7	1	16	1	0	16	0	0	0	0	0	2	0	56	0	17	0	1	91	175	52.00%
142	0982	B1	49	14	32	26	1	24	4	0	17	2	0	0	1	0	0	0	73	0	18	0	3	124	212	58.49%
MUN 22	0982	1	49	14	32	26	1	24	4	0	17	2	0		1	0	0	0	73	0	18	0	3	124	212	58.49%

IEPC DURANGO

ELECCIÓN DE DIPUTADOS POR EL PRINCIPIO DE MAYORIA RELATIVA

RESULTADOS POR PARTIDOS POLÍTICOS Y COALICIONES ELECTORALES

SISTEMA DE CÓMPUTOS DEL PROCESO ORDINARIO 2020 - 2021

6 JUNIO 2021 ElPoderEsTuyo

DISTRITO 14
CABECERA CUENCAMÉ DE CENICEROS

RESULTADOS DE LOS PARTIDOS POLÍTICOS Y COALICIONES ELECTORALES POR CASILLA

NÚMERO	SECCIÓN	CASILLA	DIFERENCIA ENTRE 1° Y 2° LUGAR	PAN	PRI	PRD	PT	PVEM	MC	PD	MORENA	PES	RSP	F. POR MÉXICO	Combinación coalición "Va por Durango" PAN-PRI-PRD	PAN PRI	PAN PRD	PRI PRD	VA POR DURANGO	Combinación PT morena	JUNTOS HAREMOS HISTORIA	NO REG	NULOS	VOTACIÓN TOTAL EMITIDA	LISTA NOMINAL	PARTICIPACIÓN CIUDADANA
143	0983	B1	51	8	63	10	2	31	3	1	31	4	14	0	0	1	0	2	84	0	33	0	6	176	361	48.75%
MUN 22	0983	1	51	8	63	10	2	31	3	1	31	4	14	0	0	1	0	2	84	0	33	0	6	176	361	48.75%
144	0985	B1	58	37	76	18	5	46	2	0	67	0	6	2	0	0	0	0	131	1	73	0	11	271	466	58.15%
MUN 22	0985	1	58	37	76	18	5	46	2	0	67	0	6	2	0	0	0	0	131	1	73	0	11	271	466	58.15%
145	0986	B1	27	18	49	19	4	6	11	1	58	7	2	1	0	2	0	1	89	0	62	0	4	183	398	45.98%
MUN 22	0986	1	27	18	49	19	4	6	11	1	58	7	2	1	0	2	0	1	89	0	62	0	4	183	398	45.98%
146	0987	B1	12	14	15	5	2	4	1	0	20	0	0	0	0	0	0	0	34	0	22	0	0	61	111	54.95%
MUN 22	0987	1	12	14	15	5	2	4	1	0	20	0	0	0	0	0	0	0	34	0	22	0	0	61	111	54.95%
147	0988	B1	12	8	12	2	1	34	4	1	16	0	1	1	0	0	0	0	22	0	17	0	1	81	127	63.78%
MUN 22	0988	1	12	8	12	2	1	34	4	1	16	0	1		0	0	0	0	22	0	17	0	1	81	127	63.78%
148	0989	B1	27	10	45	1	6	10	7	0	75	1	3	1	0	0	0	0	56	2	83	0	5	166	391	42.46%
149	0989	C1	15	4	53	4	4	17	7	0	72	6	6	1	1	0	0	0	62	1	77	0	7	183	390	46.92%
MUN 22	0989	2	42	14	98	5	10	27	14	0	147	7	9	2	1	0	0	0	118	3	160	0	12	349	781	44.69%
150	0990	B1	4	20	49	3	4	12	3	0	66	1	3	0	1	3	0	0	76	2	72	0	7	174	378	46.03%
151	0990	C1	21	18	41	10	10	10	1	0	81	3	4	3	2	0	0	0	71	1	92	0	4	188	378	49.74%
MUN 22	0990	2	17	38	90	13	14	22	4	0	147	4	7	3	3	3	0	0	147	3	164	0	11	362	756	47.88%
152	0991	B1	37	14	72	20	2	145	6	0	77	6	10	2	0	1	0	1	108	0	79	0	12	368	731	50.34%
MUN 22	0991	1	37	14	72	20	2	145	6	0	77	6	10	2	0	1	0	1	108	0	79	0	12	368	731	50.34%
PEÑON BLANCO	SEC. 14	CAS. 20	427 10.21%	508 12.14%	999 23.88%	264 6.31%	64 1.53%	600 14.34%	99 2.37%	15 0.36%	1,305 31.19%	51 1.22%	97 2.32%	12 0.29%	24 0.57%	11 0.26%	4 0.10%	5 0.12%	1,815 43.38%	19 0.45%	1,388 33.17%	0 0.00%	107 2.56%	4,184 100.00%	8,650	48.37%
153	1140	B1	34	15	65	11	6	61	10	1	119	1	5	1	0	0	1	0	92	1	126	0	16	313	597	52.43%
154	1140	E1	9	3	12	1	5	11	1	2	20	0	0	2	0	0	0	0	16	0	25	0	1	58	72	80.56%
MUN 28	1140	2	43	18	77	12	11	72	11	3	139	1	5	3	0	0	1	0	108	1	151	0	17	371	669	55.46%
155	1141	B1	2	12	80	1	5	55	6	1	85	2	5	0	1	0	0	0	94	2	92	0	2	257	485	52.99%
156	1141	C1	30	10	46	3	4	31	5	1	82	2	6	0	0	0	0	0	59	3	89	0	5	198	404	49.01%
MUN 28	1141	2	28	22	126	4	9	86	11	2	167	4	11	0	1	0	0	0	153	5	181	0	7	455	889	51.18%
157	1143	B1	102	2	13	0	1	6	0	2	117	2	0	2	1	0	0	0	16	0	118	0	4	150	202	74.26%
MUN 28	1143	1	102	2	13	0	1	6	0	2	117	2	0	2	1	0	0	0	16	0	118	0	4	150	202	74.26%
158	1144	B1	56	2	10	0	1	4	0	1	68	0	0	0	0	1	0	0	13	0	69	0	0	87	147	59.18%
159	1144	E1	34	2	12	0	0	1	1	1	48	1	2	0	0	0	0	0	14	0	48	0	0	68	99	68.69%
MUN 28	1144	2	90	4	22	0	1	5	1	2	116	1	2	0	0	1	0	0	27	0	117	0	0	155	246	63.01%
160	1145	B1	62	2	8	2	8	10	2	1	65	0	3	0	0	0	0	0	12	1	74	0	3	105	145	72.41%
MUN 28	1145	1	62	2	8	2	8	10	2	1	65	0	3	0	0	0	0	0	12	1	74	0	3	105	145	72.41%
161	1147	B1	70	8	39	3	10	39	5	4	110	3	3	0	0	0	0	0	50	0	120	1	8	233	427	54.57%
MUN 28	1147	1	70	8	39	3	10	39	5	4	110	3	3	0	0	0	0	0	50	0	120	1	8	233	427	54.57%
162	1148	B1	44	1	32	4	6	7	3	0	72	0	1	0	0	0	0	0	37	3	81	0	10	139	231	60.17%
MUN 28	1148	1	44	1	32	4	6	7	3	0	72	0	1	0	0	0	0	0	37	3	81	0	10	139	231	60.17%
163	1149	B1	22	4	15	2	0	8	3	0	43	1	4	1	0	0	0	0	21	0	43	0	2	83	135	61.48%
MUN 28	1149	1	22	4	15	2	0	8	3	0	43	1	4	1	0	0	0	0	21	0	43	0	2	83	135	61.48%
164	1150	B1	52	13	51	3	9	23	5	1	110	3	10	0	0	0	0	0	67	0	119	0	4	232	337	68.84%
MUN 28	1150	1	52	13	51	3	9	23	5	1	110	3	10	0	0	0	0	0	67	0	119	0	4	232	337	68.84%
165	1151	B1	87	64	60	5	35	68	7	3	179	6	13	1	1	0	0	0	130	3	217	0	18	463	717	64.57%
MUN 28	1151	1	87	64	60	5	35	68	7	3	179	6	13	1	1	0	0	0	130	3	217	0	18	463	717	64.57%
166	1152	B1	67	6	38	1	11	12	2	0	102	3	11	2	0	0	1	0	46	0	113	0	1	190	323	58.82%
MUN 28	1152	1	67	6	38	1	11	12	2	0	102	3	11	2	0	0	1	0	46	0	113	0	1	190	323	58.82%
167	1154	B1	10	10	10	0	0	9	4	3	30	0	1	0	0	0	0	0	20	0	30	0	0	67	123	54.47%
MUN 28	1154	1	10	10	10	0	0	9	4	3	30	0	1	0	0	0	0	0	20	0	30	0	0	67	123	54.47%
S. JUAN DE GUADALUPE	SEC. 12	CAS. 15	677 25.61%	154 5.83%	491 18.58%	36 1.36%	101 3.82%	345 13.05%	54 2.04%	21 0.79%	1,250 47.29%	24 0.91%	64 2.42%	9 0.34%	3 0.11%	1 0.04%	2 0.08%	0 0.00%	687 25.99%	13 0.49%	1,364 51.61%	1 0.04%	74 2.80%	2,643 100.00%	4,444	59.47%
168	1191	B1	9	28	62	17	3	67	5	3	104	1	5	2	6	1	3	2	119	3	110	0	12	324	670	48.36%
MUN 32	1191	1	9	28	62	17	3	67	5	3	104	1	5	2	6	1	3	2	119	3	110	0	12	324	670	48.36%
169	1192	B1	47	33	65	28	10	50	7	0	79	5	4	0	3	7	0	0	136	0	89	0	9	300	590	50.85%
170	1192	C1	9	25	63	19	11	50	5	2	89	3	4	0	1	1	1	0	110	1	101	0	7	282	589	47.88%
MUN 32	1192	2	56	58	128	47	21	100	12	2	168	8	8	0	4	8	1	0	246	1	190	0	16	582	1,179	49.36%
171	1193	B1	33	8	51	19	1	43	6	0	46	2	10	1	1	1	0	0	80	0	47	0	6	195	383	50.91%
172	1193	C1	16	6	38	14	4	46	8	1	71	0	5	0	1	0	0	0	59	0	75	0	10	204	382	53.40%
173	1193	E1	19	8	16	1	0	3	0	0	6	0	1	0	0	0	0	0	25	0	6	0	0	35	54	64.81%
MUN 32	1193	3	36	22	105	34	5	92	14	1	123	2	16	1	2	1	0	0	164	0	128	0	16	434	819	52.99%

ELECCIÓN DE DIPUTADOS POR EL PRINCIPIO DE MAYORIA RELATIVA

RESULTADOS POR PARTIDOS POLÍTICOS Y COALICIONES ELECTORALES

SISTEMA DE CÓMPUTOS DEL PROCESO ORDINARIO 2020 - 2021

6 JUNIO 2021 ElPoderEsTuyo

DISTRITO 14 CABECERA CUENCAMÉ DE CENICEROS

RESULTADOS DE LOS PARTIDOS POLÍTICOS Y COALICIONES ELECTORALES POR CASILLA

NÚMERO	SECCIÓN	CASILLA	DIFERENCIA ENTRE 1° Y 2° LUGAR	PAN	PRI	PRD	PT	PVEM	MC	PD	MORENA	PES	RSP	F. POR MÉXICO	PAN-PRI-PRD	PAN PRI	PAN PRD	PRI PRD	VA POR DURANGO	M O R E N A PT	JUNTOS HAREMOS HISTORIA	NO REG	NULOS	VOTACIÓN TOTAL EMITIDA	LISTA NOMINAL	PARTICIPACIÓN CIUDADANA
174	1194	B1	38	31	52	19	2	67	4	3	57	2	8	4	3	0	0	0	105	1	60	0	14	267	528	50.57%
MUN 32	1194	1	38	31	52	19	2	67	4	3	57	2	8		3	0	0	0	105	1	60	0	14	267	528	50.57%
175	1195	B1	22	5	34	14	2	23	3	0	73	1	7	0	1	0	0	0	54	1	76	0	3	167	302	55.30%
MUN 32	1195	1	22	5	34	14	2	23	3	0	73	1	7	0	1	0	0	0	54	1	76	0	3	167	302	55.30%
176	1197	B1	101	11	60	64	5	39	9	0	31	2	7	1	4	1	0	0	140	0	36	0	6	240	489	49.08%
177	1197	E1	8	4	14	7	4	17	2	2	4	3	11	1	0	0	0	0	25	0	8	0	2	71	167	42.51%
MUN 32	1197	2	109	15	74	71	9	56	11	2	35	5	18	2	4	1	0	0	165	0	44	0	8	311	656	47.41%
178	1198	B1	35	7	48	23	10	26	7	0	107	2	5	1	2	0	2	0	82	0	117	0	9	249	449	55.46%
MUN 32	1198	1	35	7	48	23	10	26	7	0	107	2	5	1	2	0	2	0	82	0	117	0	9	249	449	55.46%
179	1199	B1	19	31	47	43	16	21	3	1	128	4	6	1	4	2	0	0	127	2	146	0	13	322	660	48.79%
MUN 32	1199	1	19	31	47	43	16	21	3	1	128	4	6	1	4	2	0	0	127	2	146	0	13	322	660	48.79%
SANTA CLARA	SEC.	CAS.	191	197	550	268	68	452	59	12	795	25	73	11	26	13	6	2	1,062	8	871	0	91	2,656	5,263	50.47%
	8	12	7.19%	7.42%	20.71%	10.09%	2.56%	17.02%	2.22%	0.45%	29.93%	0.94%	2.75%	0.41%	0.98%	0.49%	0.23%	0.08%	39.98%	0.30%	32.79%	0.00%	3.43%	100.00%		
DISTRITO LOCAL 14	SEC.	CAS.	4,423	4,627	7,185	2,850	920	8,293	1,240	320	9,588	424	1,781	254	212	113	48	42	15,077	146	10,654	9	1,242	39,294	82,040	47.90%
	112	179	11.26%	11.78%	18.29%	7.25%	2.34%	21.11%	3.16%	0.81%	24.40%	1.08%	4.53%	0.65%	0.54%	0.29%	0.12%	0.11%	38.37%	0.37%	27.11%	0.02%	3.16%	100.00%		

DISTRITO 14 CABECERA CUENCAMÉ DE CENICEROS

PARTIDOS POLÍTICOS QUE OBTUVIERON LA MAYORÍA DE VOTOS POR EL PRINCIPIO DE MAYORIA RELATIVA POR DISTRITO ELECTORAL

DISTRITO	SECCIONES	CASILLAS	DIFERENCIA ENTRE 1° Y 2° LUGAR	PARTIDO ACCIÓN NACIONAL	PARTIDO REVOLUCIONARIO INSTITUCIONAL	PARTIDO DE LA REVOLUCIÓN DEMOCRÁTICA	PARTIDO DEL TRABAJO	PARTIDO VERDE ECOLOGISTA DE MÉXICO	MOVIMIENTO CIUDADANA	PD	MORENA	P. ENCUENTRO SOLIDARIO	R. SOCIALES PROGRESISTAS	FUERZA POR MÉXICO	NO REG	VOTOS NULOS	VOTACIÓN TOTAL EMITIDA	LISTA NOMINAL	PARTICIPACIÓN CIUDADANA
DISTRITO LOCAL 14	SEC.	CAS.	1,397	4,781	7,328	2,968	964	8,293	1,240	320	9,690	424	1,781	254	9	1,242	39,294	82,040	47.90%
	112	179	3.56%	12.17%	18.65%	7.55%	2.45%	21.11%	3.16%	0.81%	24.66%	1.08%	4.53%	0.65%	0.02%	3.16%	100.00%		

DISTRITO 14 CABECERA CUENCAMÉ DE CENICEROS

PARTIDOS POLÍTICOS QUE OBTUVIERON LA MAYORÍA DE VOTOS POR EL PRINCIPIO DE REPRESENTACION PROPORCIONAL POR DISTRITO ELECTORAL

DISTRITO	SECCIONES	CASILLAS	DIFERENCIA ENTRE 1° Y 2° LUGAR	PARTIDO ACCIÓN NACIONAL	REVOLUCIONARIO INSTITUCIONAL	PARTIDO DE LA REVOLUCIÓN DEMOCRÁTICA	PARTIDO DEL TRABAJO	PARTIDO VERDE ECOLOGISTA DE MÉXICO	MOVIMIENTO CIUDADANA	PD	MORENA	P. ENCUENTRO SOLIDARIO	REDES SOCIALES PROGRESISTAS	FUERZA POR MÉXICO	NO REG	VOTOS NULOS	VOTACIÓN TOTAL EMITIDA	LISTA NOMINAL	PARTICIPACIÓN CIUDADANA
DISTRITO LOCAL 14	0069	S1	16	6	18	3	1	9	4	0	34	2	1	0	0	2	80	0	7.68%
	0616	S1	10	20	28	5	3	21	7	2	38	3	10	0	0	8	145	0	13.92%
	SEC.	CAS.	1,439	4,807	7,374	2,976	968	8,323	1,251	322	9,762	429	1,792	254	9	1,252	39,519	82,040	48.17%
	112	181	3.64%	12.16%	18.66%	7.53%	2.45%	21.06%	3.17%	0.81%	24.70%	1.09%	4.53%	0.64%	0.02%	3.17%	100.00%		

PROCESO ELECTORAL

DEL ESTADO DE DURANGO 2020 - 2021

ELECCIÓN DE DIPUTADOS

POR EL PRINCIPIO DE MAYORÍA RELATIVA

DTTO 14. CABECERA DE CUENCAMÉ

Lista Nominal en 2021	Votación
82,040 Electores	39,294 Ciudadanos

0% 25% 50% 75% 100%

38.37% 15,077	COALICIÓN PAN-PRI-PRD "VA POR DURANGO"	PROPIETARIO: DAVID RAMOS ZEPEDA SUPLENTE: J. CARMEN FERNÁNDEZ PADILLA
27.11% 10,654	COALICIÓN MORENA-PT "JUNTOS HAREMOS HISTORIA"	PROPIETARIO: EDUARDO CENICEROS GARCÍA SUPLENTE: PEDRO ANTONIO AYALA SALAZAR
21.11% 8,293	PARTIDO VERDE ECOLOGISTA DE MÉXICO	PROPIETARIO: GERARDO VILLARREAL SOLÍS SUPLENTE: GERARDO AMADOR MESTA
3.16% 1,240	MOVIMIENTO CIUDADANO	PROPIETARIO: MARCIAL SAÚL GARCÍA ABRAHAM SUPLENTE: MARTHA CLAUDIA ANDRADE HERNÁNDEZ
0.81% 320	PARTIDO DURANGUENSE	PROPIETARIO: ÁNGEL MARTÍNEZ MARTÍNEZ SUPLENTE: JOAQUÍN HERNÁNDEZ CASTRO
1.08% 424	PARTIDO ENCUENTRO SOLIDARIO	PROPIETARIO: ANA ROSALÍA QUIÑONES TINOCO SUPLENTE: GLORIA YESSENIA LEYVA HERNÁNDEZ
4.53% 1,781	REDES SOCIALES PROGRESISTAS	PROPIETARIO: OMAR PONCE LUNA SUPLENTE: VÍCTOR YADIR JUÁREZ VILLARREAL
0.65% 254	FUERZA POR MÉXICO	PROPIETARIO: MARÍA DEL REFUGIO MOLINA BURCIAGA SUPLENTE: EMILIA LIZBETH VIZCARRA GUTIÉRREZ
0.02% 9	CANDIDATURA NO REGISTRADAS	REGISTRADOS EN EL CONSEJO MUNICIPAL CABECERA DE DTTO
3.16% 1,242	VOTOS NULOS	REGISTRADOS EN EL CONSEJO MUNICIPAL CABECERA DE DTTO

0% 25% 50% 75% 100%

1° LUGAR

PARTIDO DE LA REVOLUCIÓN DEMOCRÁTICA

CANDIDATURA GANADORA ANTE EL H. CONGRESO DEL ESTADO DE DURANGO POR EL PRINCIPIO DE MAYORÍA RELATIVA

LOCALIZACIÓN EN LA ENTIDAD

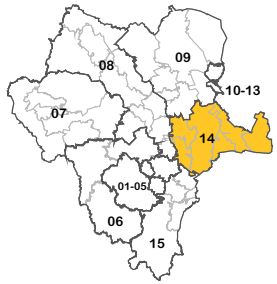

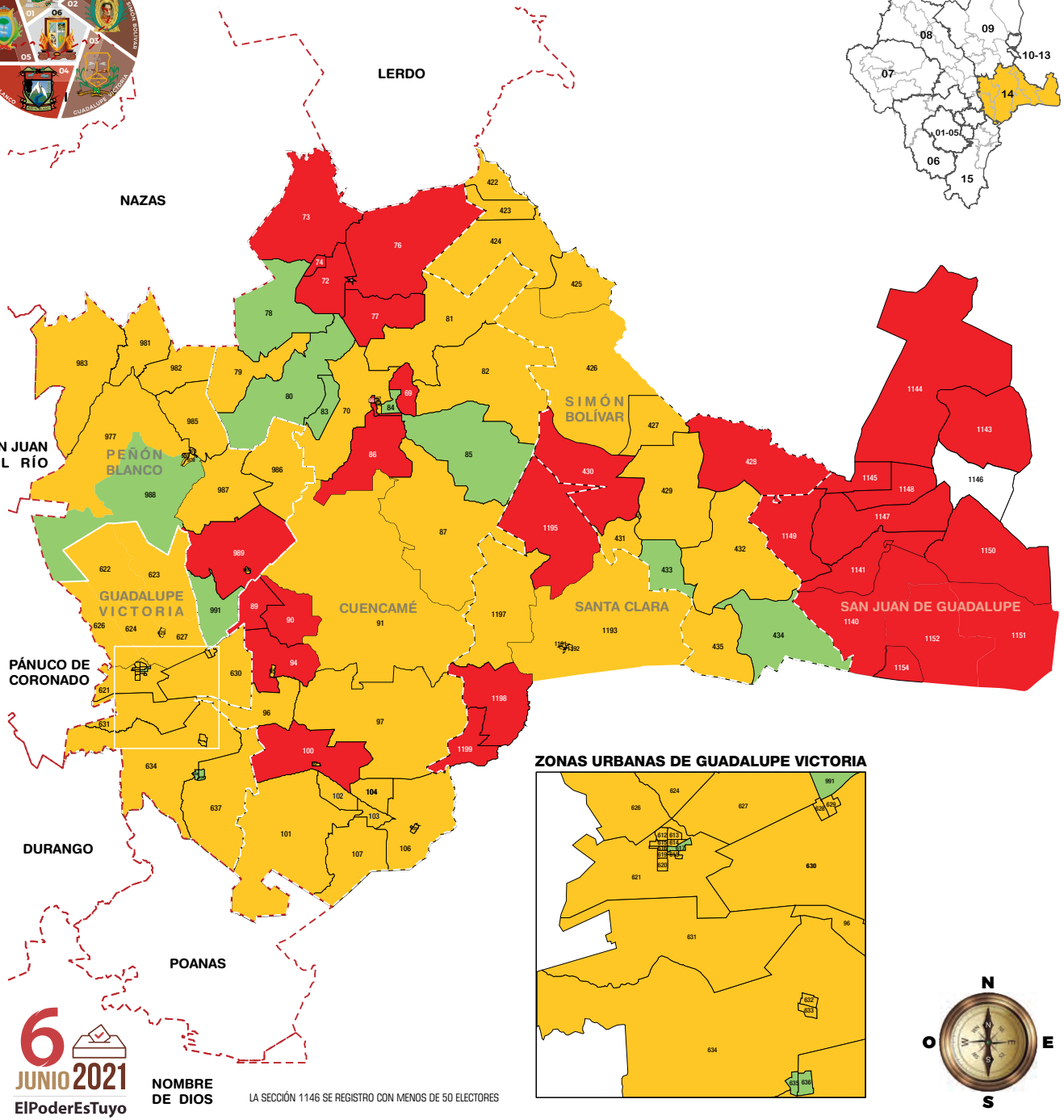

ZONAS URBANAS DE GUADALUPE VICTORIA

N
O E
S

6 JUNIO 2021
ElPoderEsTuyo

LA SECCIÓN 1146 SE REGISTRO CON MENOS DE 50 ELECTORES

PROCESO ELECTORAL
DEL ESTADO DE DURANGO 2020 - 2021

ELECCIÓN DE DIPUTADOS
POR EL PRINCIPIO DE MAYORÍA RELATIVA

DTTO 14. CABECERA DE CUENCAMÉ

LOCALIZACIÓN EN LA ENTIDAD

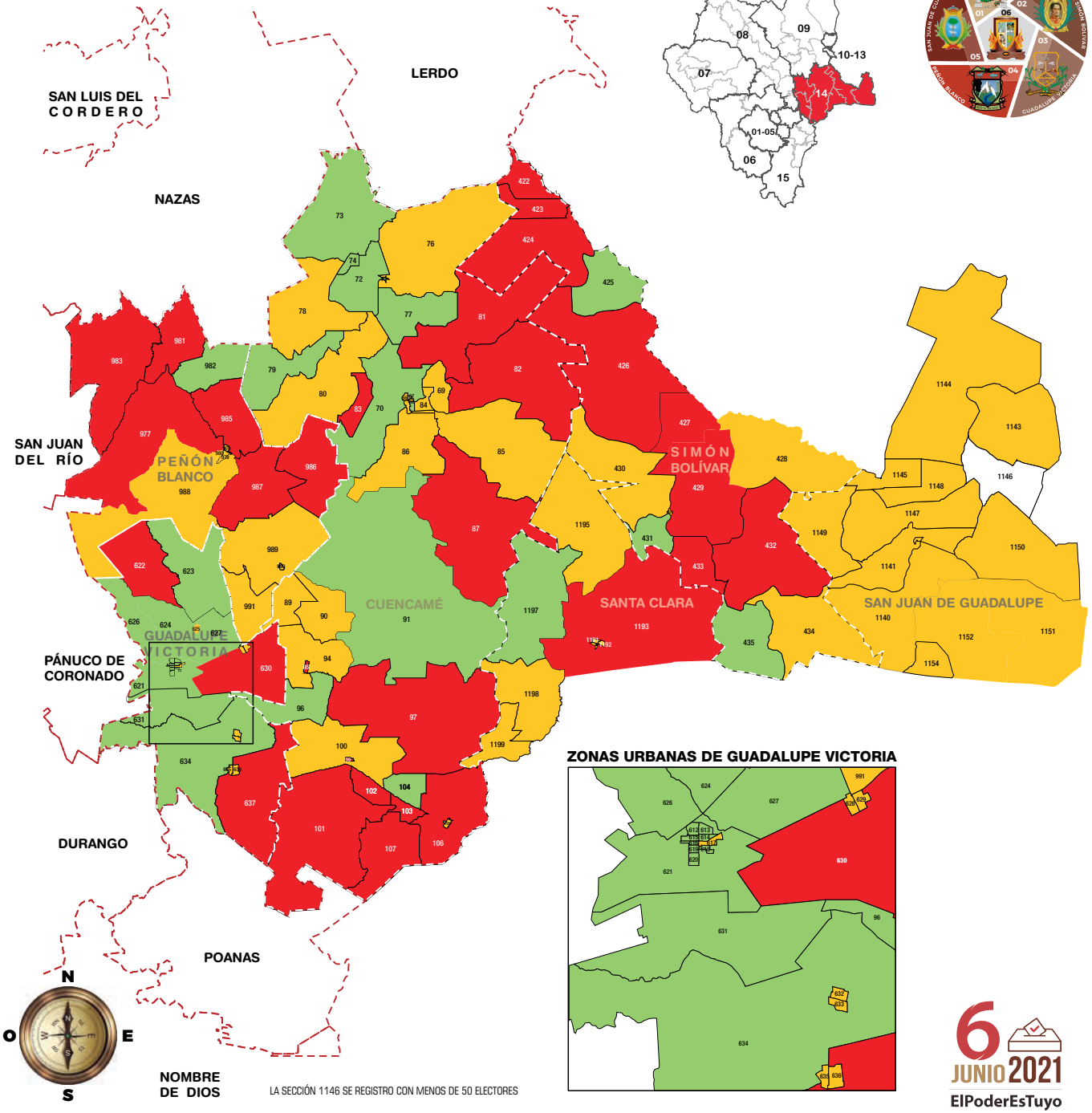

LA SECCIÓN 1146 SE REGISTRO CON MENOS DE 50 ELECTORES

ZONAS URBANAS DE GUADALUPE VICTORIA

Participación Ciudadana 39,294 Electores, 47.90%

Abstención 42,746 Ciudadana(o)s, 52.10%

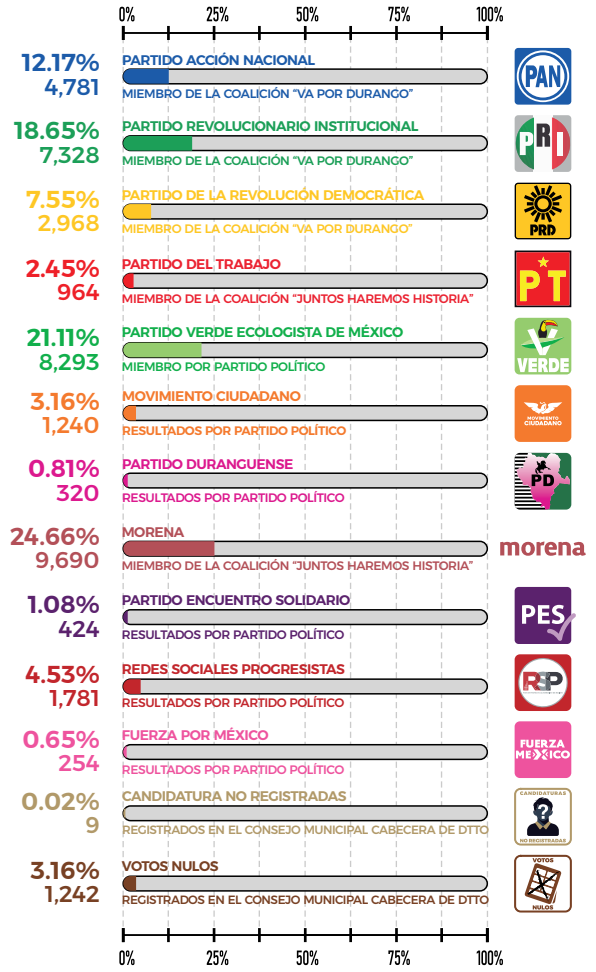

6 JUNIO 2021
ElPoderEsTuyo

PT 2°ndo LUGAR

PARTIDO DEL TRABAJO

2° LUGAR DE LA ELECCIÓN DE DIPUTADOS AL H. CONGRESO DEL ESTADO DE DURANGO POR EL PRINCIPIO DE MAYORÍA RELATIVA

PROCESO ELECTORAL

DEL ESTADO DE DURANGO 2020 - 2021

ELECCIÓN DE DIPUTADOS

POR EL PRINCIPIO DE MAYORÍA RELATIVA

DTTO 14. CABECERA DE CUENCAMÉ

Lista Nominal en 2021
82,040 Electores

Votación
39,294 Ciudadana(o)s

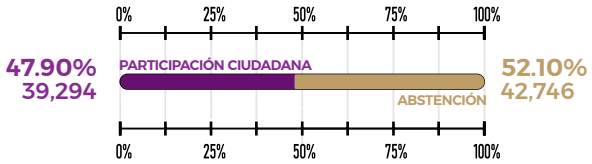

PARTICIPACIÓN CIUDADANA

DISTRIBUIDO POR GRUPOS DE VOTACIÓN, PORCENTAJES Y RANGOS ESTADÍSTICOS

No	RANGO	fi	Fi	hi	Hi
01	[00.00% a 09.00%>	01	001	0.0097	0.0097
02	[09.00% a 18.00%>	00	000	0.0000	0.0097
03	[18.00% a 27.00%>	00	000	0.0000	0.0097
04	[27.00% a 36.00%>	03	004	0.0291	0.0388
05	[36.00% a 45.00%>	30	034	0.2913	0.3301
06	[45.00% a 54.00%>	44	078	0.4272	0.7573
07	[54.00% a 63.00%>	23	101	0.2233	0.9806
08	[63.00% a 72.00%>	02	103	0.0194	1.0000
09	[72.00% a 81.00%>	00	000	0.0000	0.0000
10	[81.00% a 90.00%>	00	000	0.0000	0.0000
11	[90.00% a 100.0%>	00	000	0.0000	0.0000

TOTAL DE SECCIONES
POR RANGO DE VOTACIÓN

MEDIA 44.0475 MEDIANA 49.2711 MODA 47

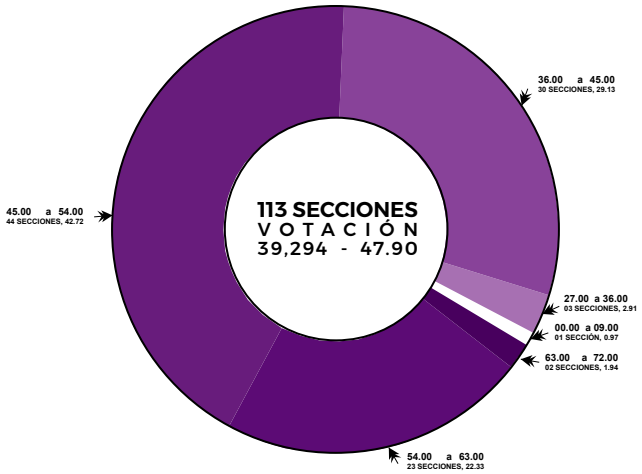

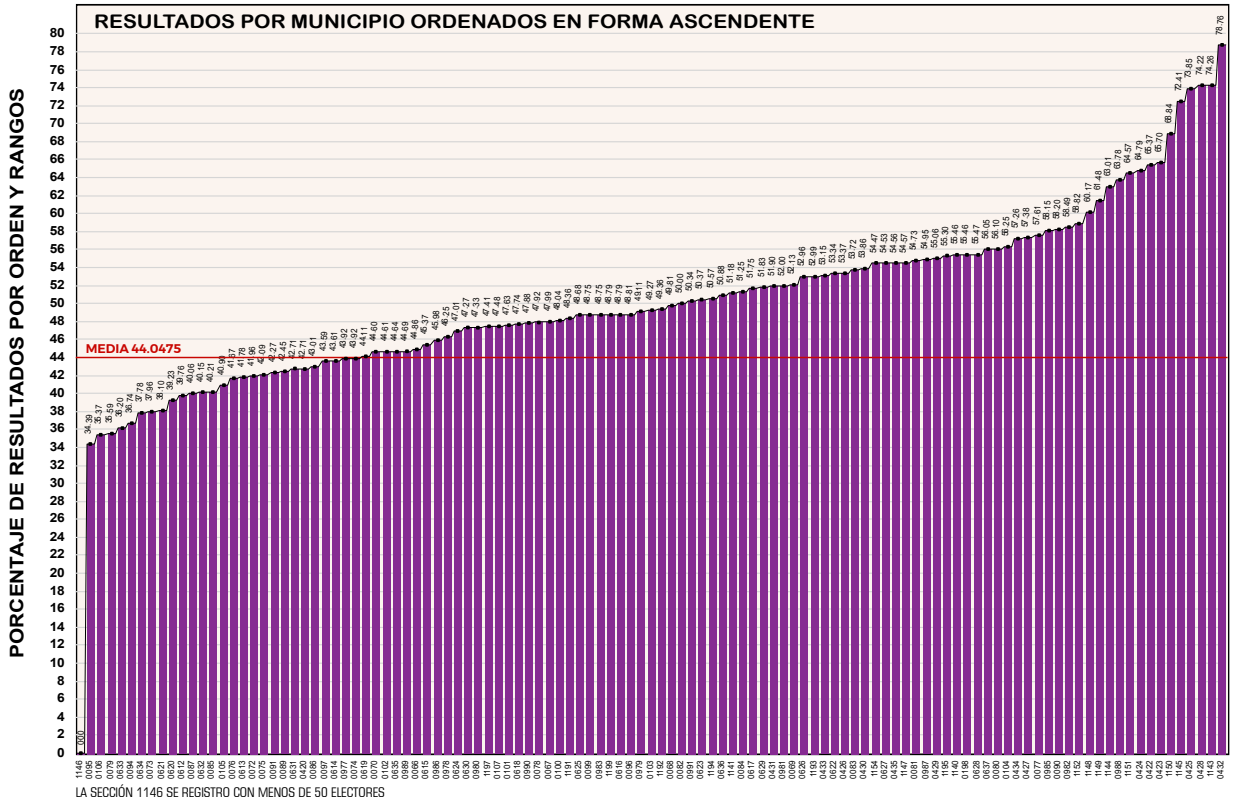

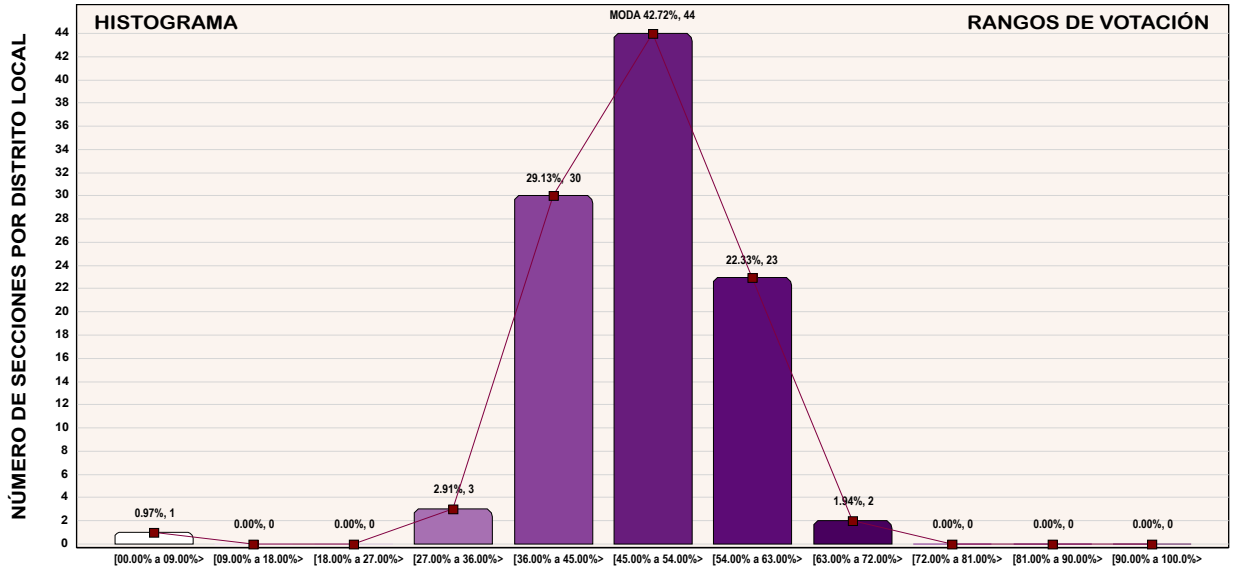

PROCESO ELECTORAL
DEL ESTADO DE DURANGO 2020 - 2021

ELECCIÓN DE DIPUTADOS
POR EL PRINCIPIO DE MAYORÍA RELATIVA

DTTO 14. CABECERA DE CUENCAMÉ

LOCALIZACIÓN EN LA ENTIDAD

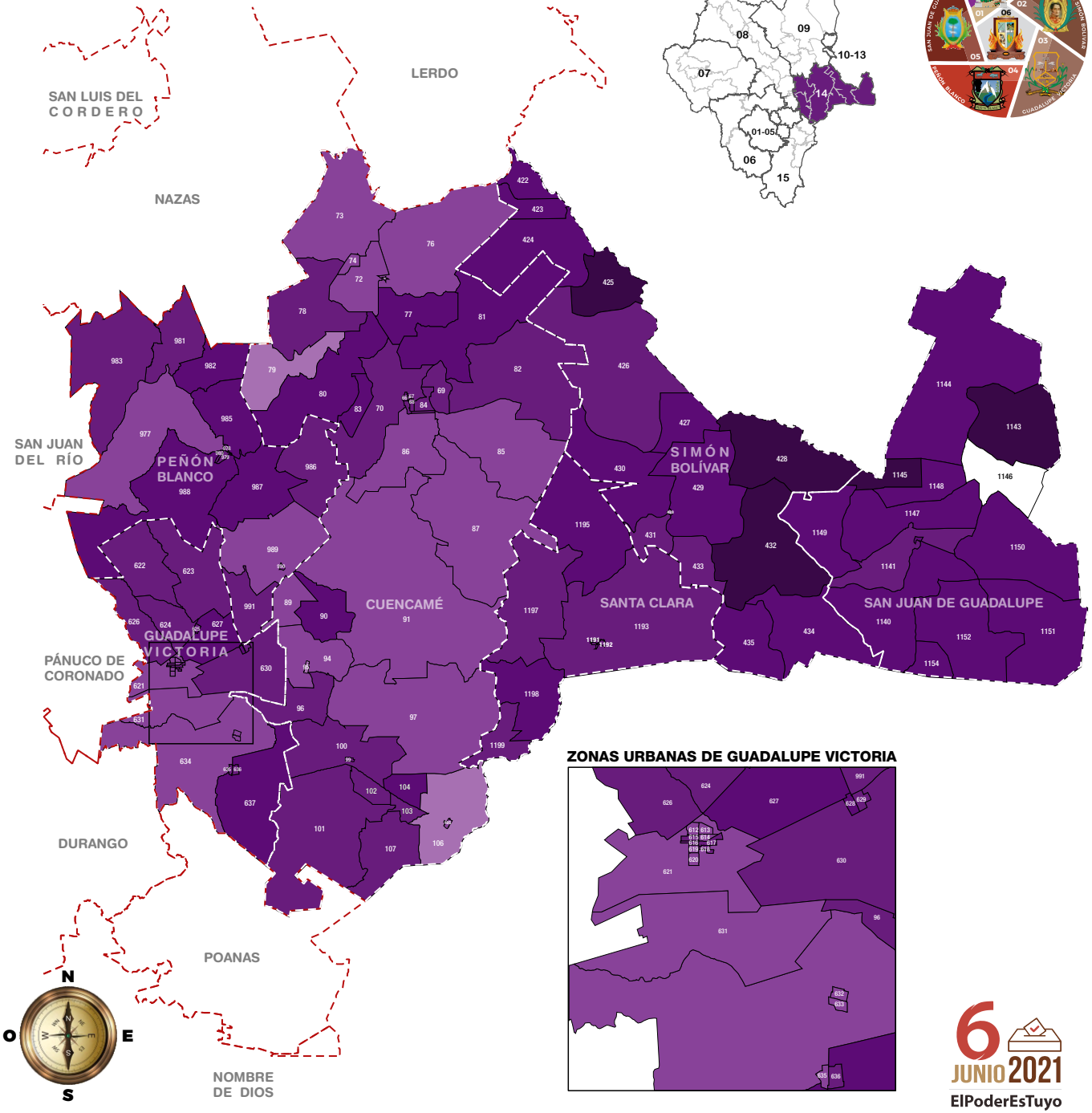

ZONAS URBANAS DE GUADALUPE VICTORIA

Participación Ciudadana
39,294 Electores, 47.90%

Abstención 42,746
Ciudadana(o)s, 52.10%

SECC.	P. CIUD.	SECC.	P. CIUD.	SECC.	P. CIUD.	SECC.	P. CIUD.	SECC.	P. CIUD.
1146	0.00%	0086	43.01%	0067	47.99%	0069	52.13%	0427	57.38%
0095	34.39%	0097	43.59%	0100	48.04%	0626	52.96%	0077	57.61%
0106	35.37%	0614	43.61%	1191	48.36%	1193	52.99%	0985	58.15%
0079	35.59%	0977	43.92%	0625	48.68%	0433	53.15%	0090	58.20%
0633	36.20%	0074	43.92%	0099	48.75%	0622	53.34%	0982	58.49%
0094	36.74%	0619	44.11%	0983	48.75%	0426	53.37%	1152	58.82%
0634	37.78%	0070	44.60%	0616	48.79%	0083	53.72%	1148	60.17%
0073	37.96%	0102	44.61%	0096	48.81%	0430	53.86%	1149	61.48%
0621	38.10%	0635	44.64%	0979	49.11%	1154	54.47%	1144	63.01%
0620	39.23%	0989	44.69%	0103	49.27%	0627	54.53%	0988	63.78%
0612	39.76%	0066	44.86%	1192	49.36%	0435	54.56%	1151	64.57%
0087	40.06%	0615	45.37%	0068	49.81%	1147	54.57%	0424	64.79%
0632	40.15%	0986	45.98%	0082	50.00%	0081	54.73%	0422	65.37%
0085	40.21%	0978	46.25%	0991	50.34%	0987	54.95%	0423	65.70%
0105	40.90%	0624	47.01%	0623	50.37%	0429	55.06%	1150	68.84%
0076	41.67%	0630	47.27%	1194	50.57%	1195	55.30%	1145	72.41%
0613	41.78%	0980	47.33%	0636	50.88%	1140	55.46%	0425	73.85%
0072	41.96%	1197	47.41%	1141	51.18%	1198	55.46%	0428	74.22%
0075	42.09%	0107	47.48%	0084	51.25%	0628	55.47%	1143	74.26%
0091	42.27%	0101	47.63%	0617	51.75%	0637	56.05%	0432	78.76%
0089	42.45%	0618	47.74%	0629	51.83%	0080	56.10%	1199	78.79%
0631	42.71%	0990	47.88%	0431	51.90%	0104	56.25%		
0420	42.71%	0078	47.92%	0981	52.00%	0434	57.26%		

LISTA NOMINAL DE ELECTORES
DIVIDIDO POR GRUPOS DE EDAD — MUJERES 49.65% — HOMBRES 50.35%

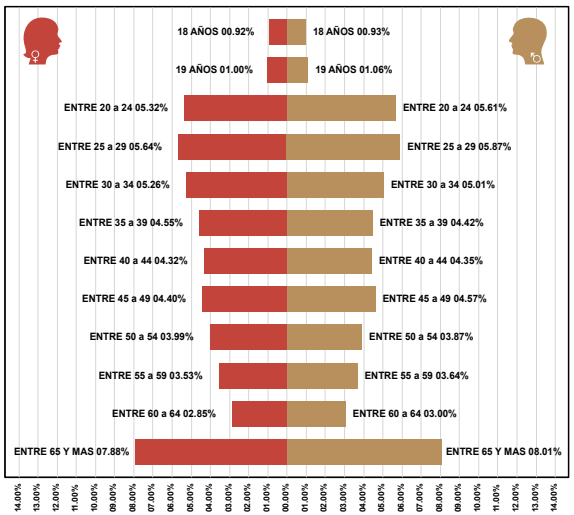

6 JUNIO 2021
ElPoderEsTuyo

PROCESO ELECTORAL

DEL ESTADO DE DURANGO 2020 - 2021

ELECCIÓN DEL PODER LEGISLATIVO

H. CONGRESO DEL ESTADO LXIX LEGISLATURA

2020 • • • 2021

DISTRITO 15

Nombre de Dios

El Distrito 15 se asienta en la localidad de Nombre de Dios, del municipio del mismo nombre. Se encuentra ubicado en la parte sur del Estado de Durango y colinda al norte con los municipios de Guadalupe Victoria y Cuencamé (14 Distrito, al sur con el Estado de Nayarit, al oriente con el Estado de Zacatecas y al poniente con el municipio de Durango (Distrito 02, 03 y 04 y con el municipio de Pueblo Nuevo (06 Distrito.

Características geográficas y demográficas

El Distrito 15 se compone de un total de 809 localidades y para efectos electorales de 102 secciones, de las cuales 24 son de tipo urbano y 78 de tipo no urbano. Asimismo, se íntegra por un total de 5 municipios, que son los siguientes:

- **Mezquital:** integrado por 32 secciones: de la 0796 a la 0827.
- **Nombre de Dios**: integrado por 20 secciones: de la 0845 a la 0857 y de la 0860 a la 0865
- **Poanas**: integrado por 23 secciones: de la 0992 a la 1014.
- **Súchil**, integrado por 10 secciones: de la 1263 a la 1273.
- **Vicente Guerrero**, integrado por 17 secciones: de la 1374 a la 1387 y de la 1389 a la 1390.


N
O
E
S

SÚCHIL
05
MEZQUITAL
01
02
03
POANAS
04

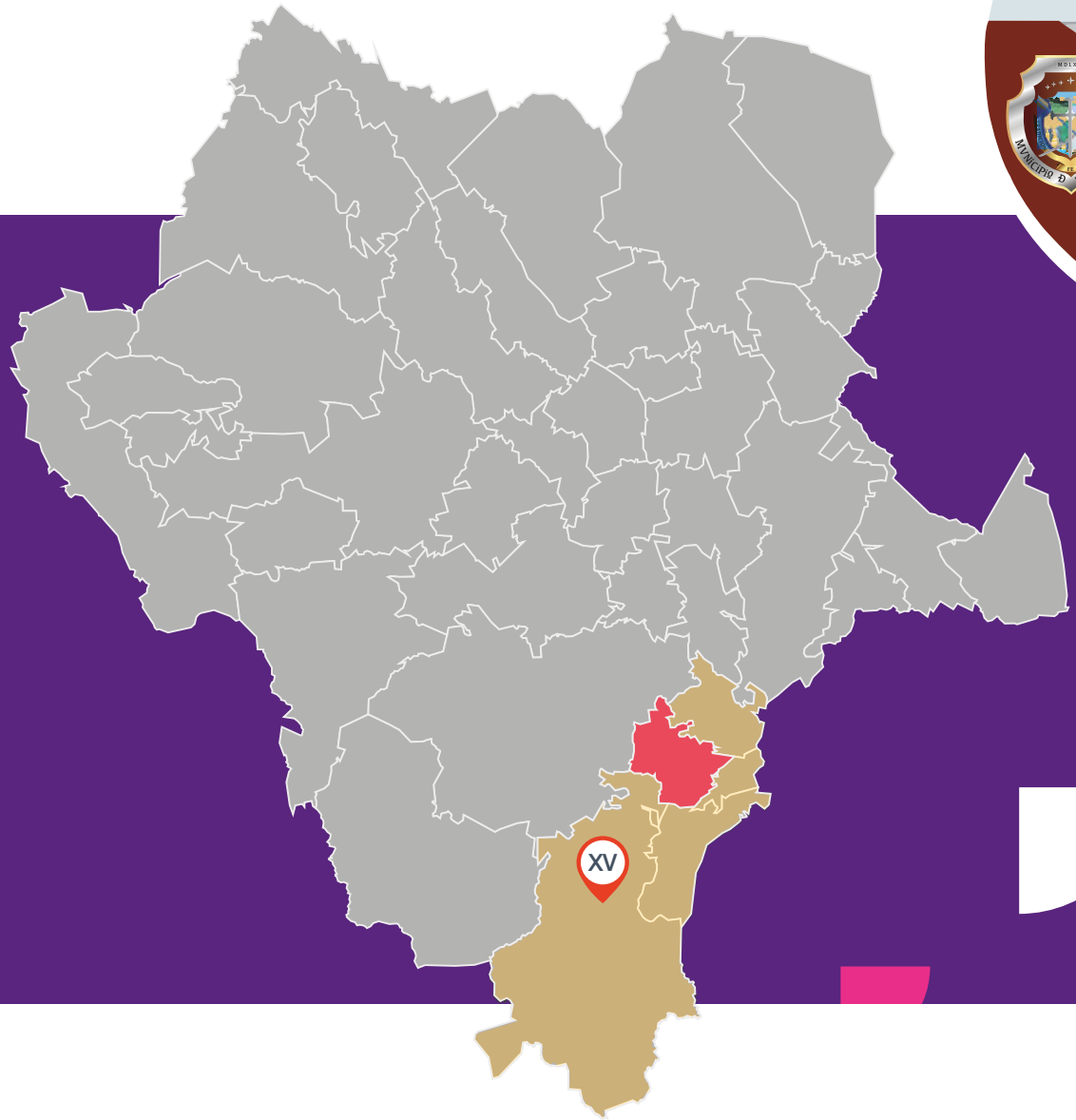
XV

Ubicación.

El inmueble que ocupó el Consejo Municipal de Nombre de Dios, Durango, para el Proceso Electoral Local 2020-2021, se ubicó en la Calle Francisco Zarco número 200B, zona centro C.P. 34840, Nombre de Dios, Durango.

Vista frontal del inmueble que ocupó el Consejo Municipal cabecera de Distrito 15 en el municipio de Nombre de Dios.

Fuente: Dirección de Organización Electoral del Instituto Electoral y de Participación Ciudadana del Estado de Durango.

A continuación, se presenta la información respecto a las casillas aprobadas e instaladas durante los procesos electorales locales realizados entre 2016 a 2021.

Casillas aprobadas e instaladas entre 2016 a 2021 para el Distrito Local 15 de Durango en la elección de Diputados.

Año	Total de Secciones	Tipo de Casilla*					Tipo de domicilio**				
		Total	B.	C.	S.	E.	Total	E.	O.P.	L.P.	P.
2016	104	167	100	50	3	14	167	155	0	12	0
2018	104	169	100	55	0	14	169	169	0	10	1
2021	102	178	100	63	0	15	178	167	8	3	0

*B: Básica, C: Contigua, S: Especial, E: Extraordinaria. **E. Escuela, O.P. Oficina Pública, L.P. Lugar Público, P Particular.
Fuente: Directorio de ubicación de casillas.

Gráfica 01. Secciones Electorales Distrito 15 separadas por Urbanas y no Urbanas.

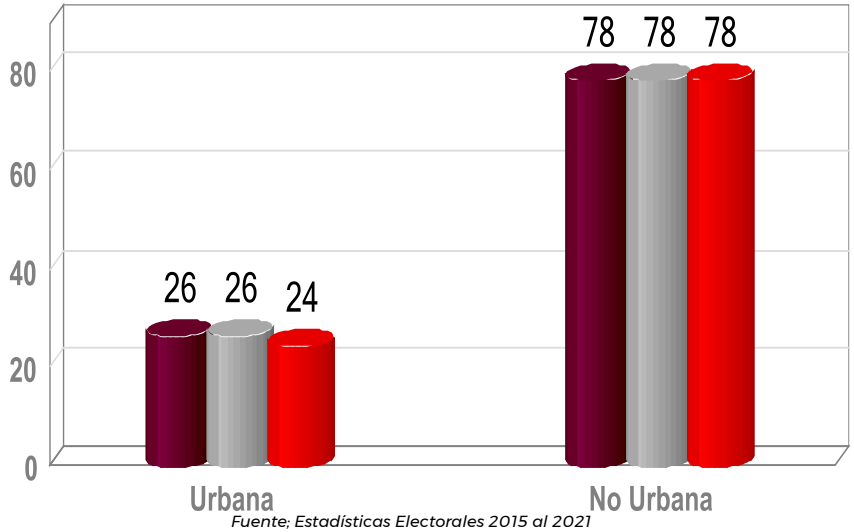

Fuente; Estadísticas Electorales 2015 al 2021

Gráfica 02. Lista Nominal Distrito 15 separado por género.

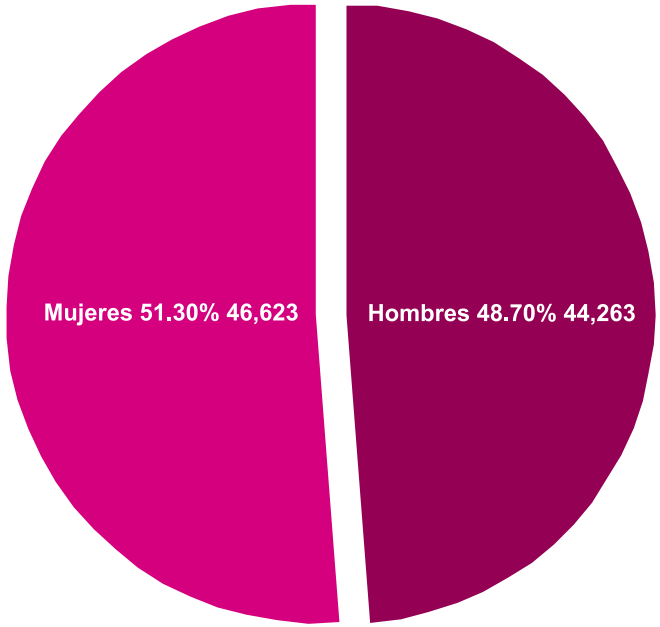

Gráfica 03. Principales tipos de vías de comunicación en territorio que comprende el Distrito 15.

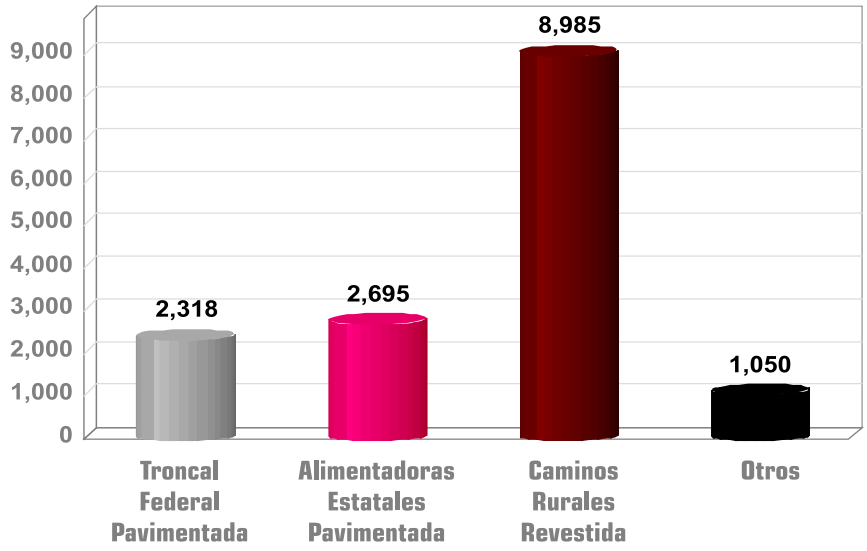

Fuente: INEGI. Información topográfica Digital Escala 1:250000 Serie III. SCT Durango, Mapa de comunicaciones y transportes 2011 Inédito.

Gráfica 04. Principales tipos de climas presentes en el territorio que comprende el Distrito 15

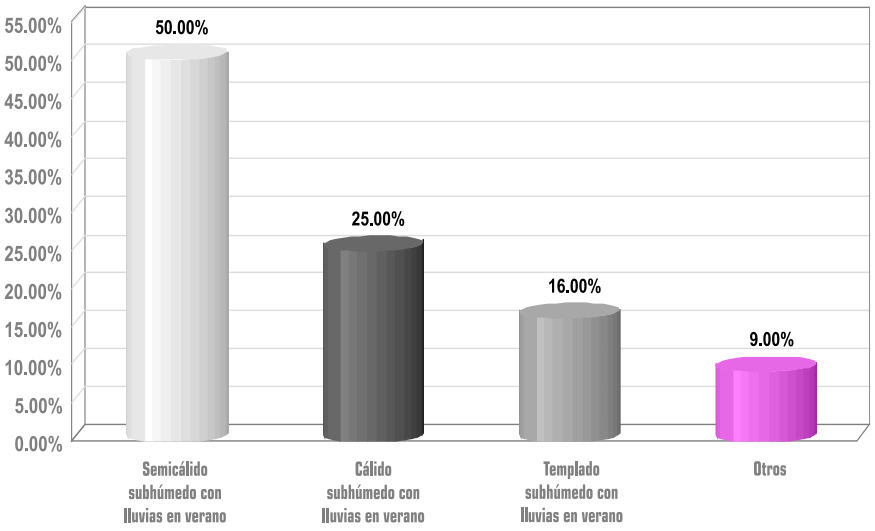

Fuente: INEGI, Continuo Nacional del conjunto de Datos Geográficos de la Carta de Climas Escala 1 000000 Serie I.Temperatura: INEGI, Fuente: Comisión Nacional del Agua, Registro de Temperaturas Inédito.

Gráfico 05. Principales tipos de terreno en el territorio que comprende el Distrito 15.

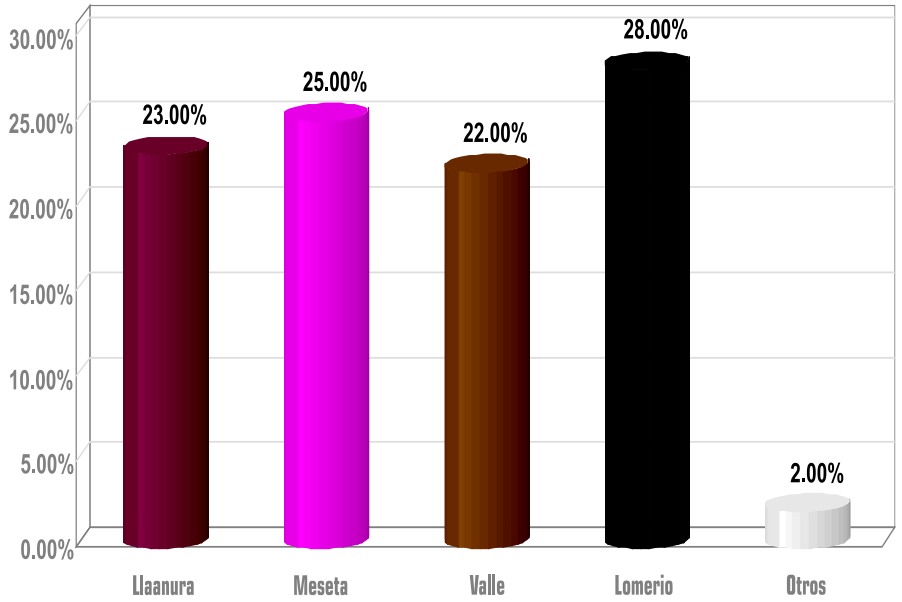

Fuente: INEGI, Continuo Nacional del Conjunto de Datos Geográficos Serie I.

Gráfico 06. Instalación de casillas entre el 2015 al 2021 en el Distrito 15 de Durango en la elección de Diputados.

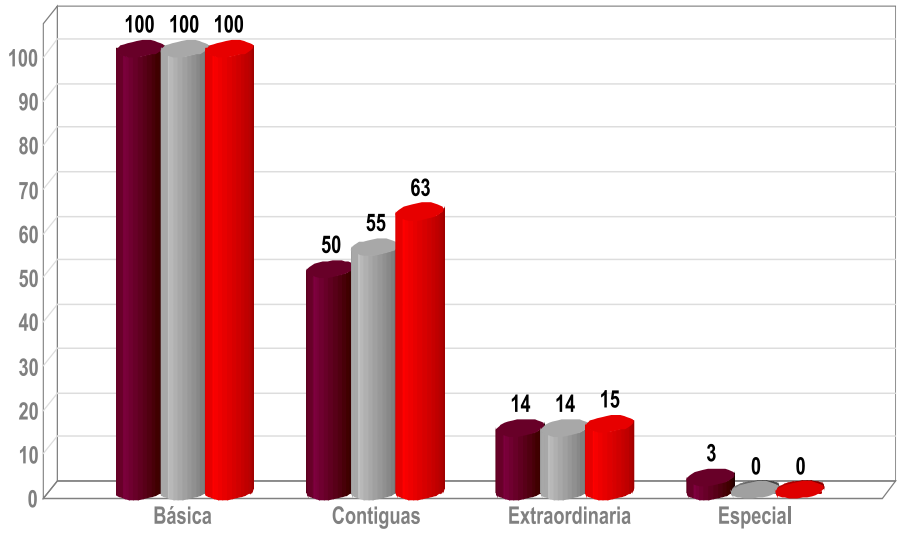

Fuente: Estadísticas Electorales de 2015 a 2021

Gráfico 07. Instalación de casillas 2015 a 2021 en el Distrito 14 de Durango en la elección de Diputados por tipo de domicilio.

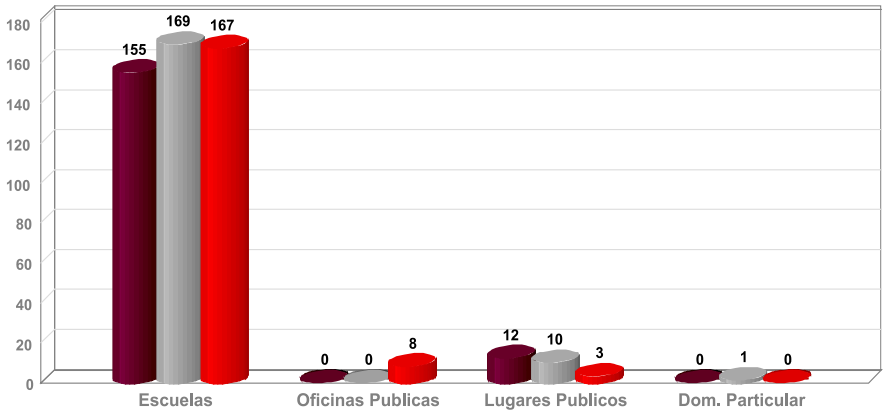

Fuente: Estadísticas Electorales de 2015 a 2021

Gráfico 08. Lista Nominal y Padrón Electoral en los Procesos Electorales 2015, 2018 y 2021.

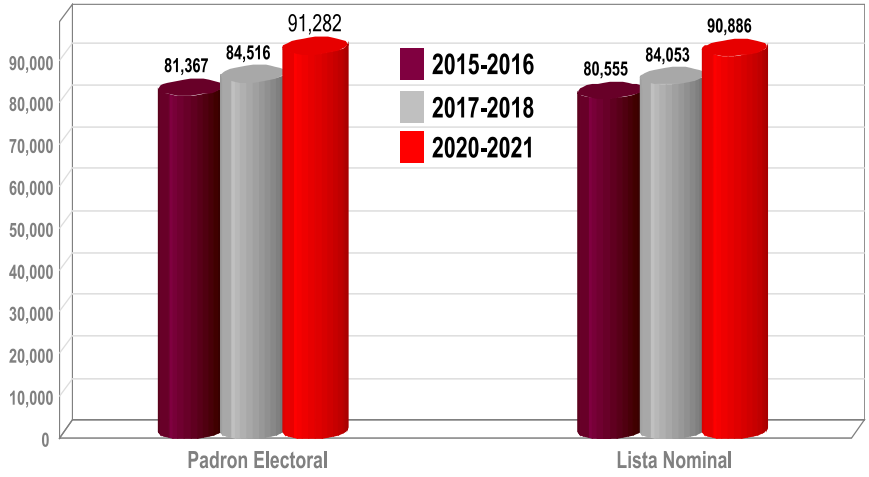

Fuente: Estadísticas Electorales de 2015 a 2021

Resultados de la votación de 2015 al 2021 de la elección de Diputados en el Distrito 15.

A continuación, se presentan las candidaturas electas históricas de la votación ejercida por la ciudadanía en el Distrito 15 del Estado de Durango, por el cargo de Diputación de Mayoría Relativa.

Proceso Electoral	Partido Político	Diputada/Diputado Electo
2015-2016	PRI	Adán Soria Ramírez
2017-2018	PRI	Gabriela López Hernández
2020-2021	PAN	Sandra Luz Reyes Rodríguez

Participación ciudadana.

A continuación, se presentan gráficas con base en la elección de Diputación en este 15 Distrito en el Estado de Durango, en la que se muestra la participación ciudadana alcanzada en este Distrito Electoral entre el 2015 a 2021.

Proceso Electoral	Padrón Electoral.	Lista Nominal	Participación	Abstención
2015-2016	81,367	80,555	53,145	27,410
2017-2018	84,516	84,053	51,184	32,869
2020-2021	91,282	90,886	42,484	48,402

Gráfico 09. Plano estatal con división distrital del Estado de Durango.

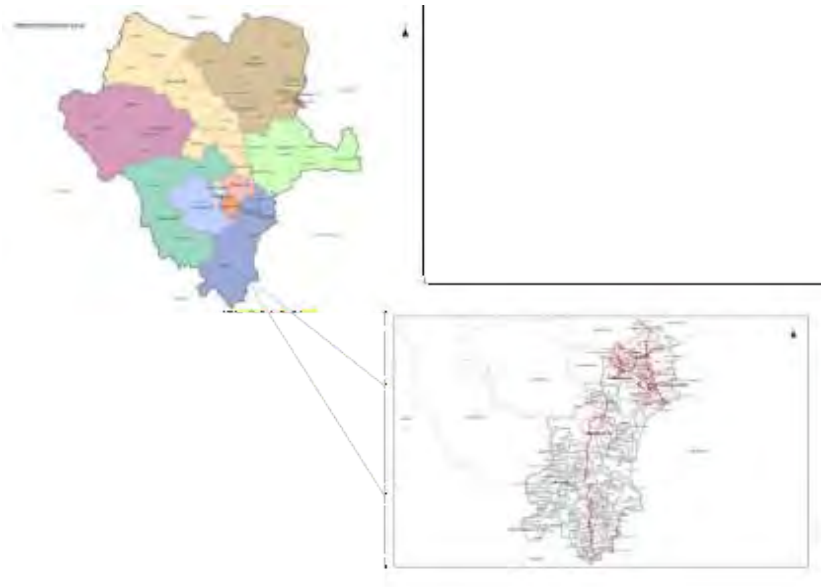

Fuente: Dirección Ejecutiva del Registro Federal de Electores del INE y Departamento de Cartografía del IEPC de Durango

Gráfico 10. Participación ciudadana en el Proceso Electoral 2015-2016.

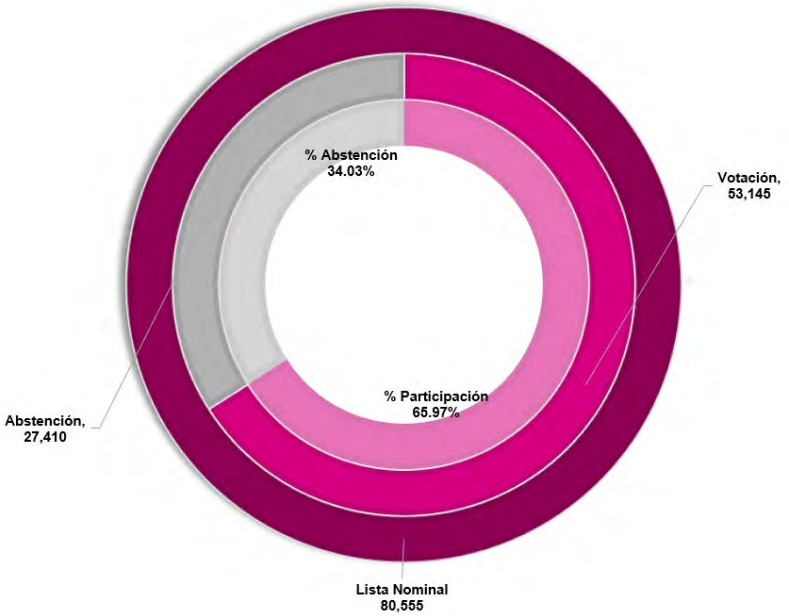

Fuente: Estadísticas Electorales Locales 2015-2016

Gráfico 11. Participación ciudadana en el Proceso Electoral 2017-2018.

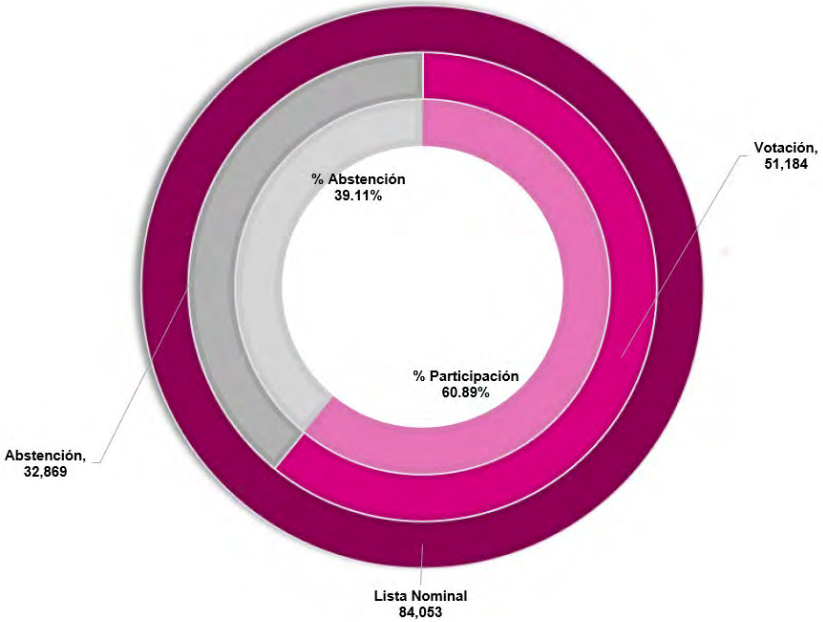

Fuente: Estadísticas Electorales Locales 2017-2018

Gráfico 12. Participación ciudadana en el Proceso Electoral 2020-2021.

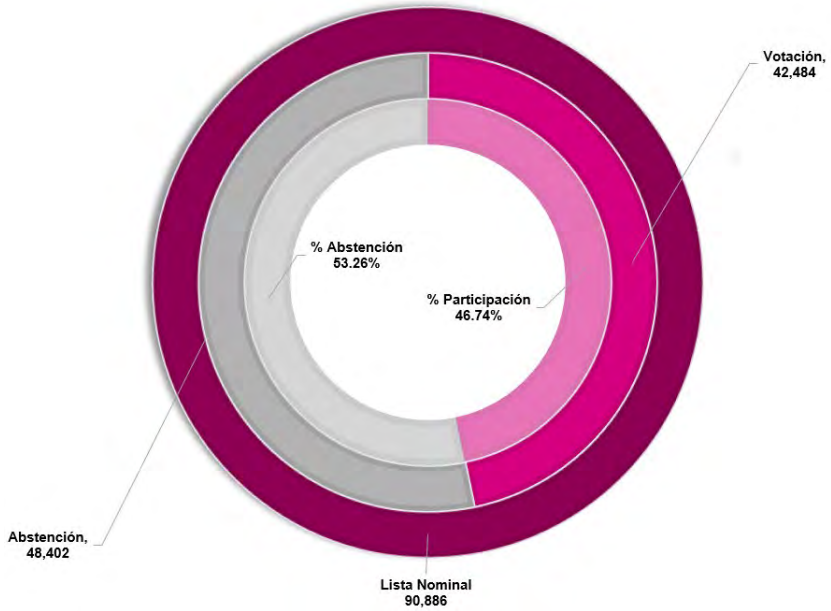

Fuente: Estadísticas Electorales Locales 2020-2021

IEPC DURANGO
INSTITUTO NACIONAL ELECTORAL
REGISTRO FEDERAL DE ELECTORES

SIMBOLOGÍA

LÍMITES
ESTATAL
DISTRITO ELECTORAL FEDERAL
MUNICIPIO O AYUNTAMIENTO
SECCIÓN

MANCHA URBANA
MANZANAS
LOCALIDAD
PAVIMENTADA
HIDROLINEAS
HIDROPOLIGONOS
TERRACERIA

SECCIONES URBANAS	24
SECCIONES NO URBANAS	78
TOTAL DE SECCIONES	102

SECCIONES

MUNICIPIO DE MEZQUITAL
0796, 0797, 0798, 0799, 0800, 0801, 0802, 0803, 0804, 0805, 0806, 0807, 0808, 0809, 0810, 0811, 0812, 0813, 0814, 0815, 0816, 0817, 0818, 0819, 0820, 0821, 0822, 0823, 0824, 0825, 0826 y 0827.
MUNICIPIO DE NOMBRE DE DIOS
0845, 0846, 0847, 0848, 0849, 0850, 0851, 0852, 0853, 0854, 0855, 0856, 0857, 0858, 0860, 0861, 0862, 0863, 0864 y 0865.
MUNICIPIO DE POANAS
0992, 0993, 0994, 0995, 0996, 0997, 0998, 0999, 1000, 1001, 1002, 1003, 1004, 1005, 1006, 1007, 1008, 1009, 1010, 1011, 1012, 1013 y 1014.
MUNICIPIO DE SÚCHIL
1263, 1264, 1265, 1266, 1267, 1268, 1269, 1271, 1272 y 1273.
MUNICIPIO DE VICENTE GUERRERO
1374, 1375, 1376, 1377, 1378, 1379, 1380, 1381, 1382, 1383, 1384, 1385, 1386, 1387, 1388, 1389 y 1390.

CABECERAS
CAPITAL DEL ESTADO
IEPC DURANGO Y JUNTA LOCAL EJECUTIVA
MUNICIPIO O AYUNTAMIENTO

UBICACIÓN DE LA ENTIDAD EN EL PAÍS

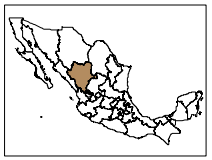

UBICACIÓN DEL DISTRITO EN LA ENTIDAD

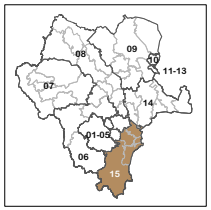

CLAVES GEOELECTORALES

DISTRITO ELECTORAL FEDERAL	00
MUNICIPIO O AYUNTAMIENTO	000
SECCIÓN	0000

PLANO DISTRITAL SECCIONAL

ULTIMA ACTUALIZACIÓN
FEBRERO 2021

IDENTIFICACIÓN ELECTORAL

ENTIDAD: DURANGO 10
DISTRITO ELECTORAL FEDERAL: 01 y 03
TOTAL DE MUNICIPIOS: 05
MUNICIPIOS
MEZQUITAL, NOMBRE DE DIOS, POANAS, SÚCHIL Y VICENTE GUERRERO.

DISTRITO 15
DISTRITO ELECTORAL LOCAL
CABECERA NOMBRE DE DIOS

DTTO 01
DTTO 02
DTTO 03
DTTO 04
DTTO 06
DTTO 14

ESTADO DE SINALOA
ESTADO DE NAYARIT
ESTADO DE ZACATECAS
ESTADO DE COAHUILA

POANAS
NOMBRE DE DIOS
VICENTE GUERRERO
SUCHIL
MEZQUITAL

N
O
E
S

6 JUNIO 2021
ElPoderEsTuyo

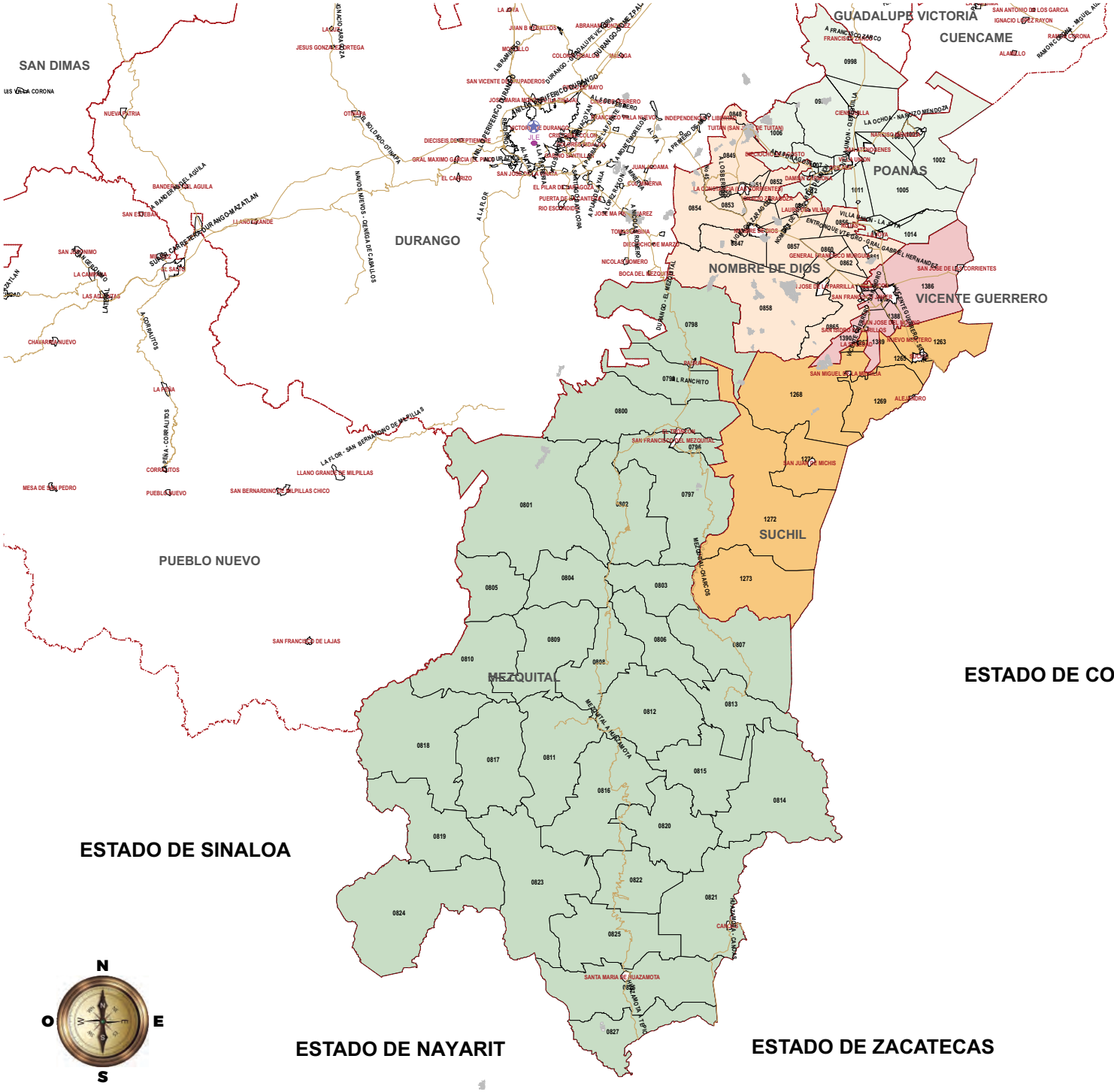

DISTRITO 15
DISTRITO ELECTORAL LOCAL
CABECERA NOMBRE DE DIOS

IEPC DURANGO
INSTITUTO NACIONAL ELECTORAL
REGISTRO FEDERAL DE ELECTORES

SIMBOLOGÍA

LÍMITES

ESTATAL	
DISTRITO ELECTORAL FEDERAL	
MUNICIPIO O AYUNTAMIENTO	
SECCIÓN	
MANCHA URBANA	
MANZANAS	
LOCALIDAD	
PAVIMENTADA	
HIDROLINEAS	
HIDROPOLIGONOS	
TERRACERIA	
SECCIONES URBANAS	24
SECCIONES NO URBANAS	78
TOTAL DE SECCIONES	102

SECCIONES

MUNICIPIO DE MEZQUITAL
0796, 0797, 0798, 0799, 0800, 0801, 0802, 0803, 0804, 0805, 0806, 0807, 0808, 0809, 0810, 0811, 0812, 0813, 0814, 0815, 0816, 0817, 0818, 0819, 0820, 0821, 0822, 0823, 0824, 0825, 0826 y 0827.
MUNICIPIO DE NOMBRE DE DIOS
0845, 0846, 0847, 0848, 0849, 0850, 0851, 0852, 0853, 0854, 0855, 0856, 0857, 0858, 0860, 0861, 0862, 0863, 0864 y 0865.
MUNICIPIO DE POANAS
0992, 0993, 0994, 0995, 0996, 0997, 0998, 0999, 1000, 1001, 1002, 1003, 1004, 1005, 1006, 1007, 1008, 1009, 1010, 1011, 1012, 1013 y 1014.
MUNICIPIO DE SÚCHIL
1263, 1264, 1265, 1266, 1267, 1268, 1269, 1271, 1272 y 1273.
MUNICIPIO DE VICENTE GUERRERO
1374, 1375, 1376, 1377, 1378, 1379, 1380, 1381, 1382, 1383, 1384, 1385, 1386, 1387, 1388, 1389 y 1390.

CABECERAS

CAPITAL DEL ESTADO	
IEPC DURANGO Y JUNTA LOCAL EJECUTIVA	JLE
MUNICIPIO O AYUNTAMIENTO	

UBICACIÓN DE LA ENTIDAD EN EL PAÍS

UBICACIÓN DEL DISTRITO EN LA ENTIDAD

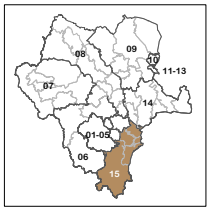

CLAVES GEOELECTORALES

DISTRITO ELECTORAL FEDERAL	00
MUNICIPIO O AYUNTAMIENTO	000
SECCIÓN	0000

PLANO DISTRITAL SECCIONAL

ULTIMA ACTUALIZACIÓN
FEBRERO 2021

IDENTIFICACIÓN ELECTORAL

ENTIDAD: DURANGO 10
DISTRITO ELECTORAL FEDERAL: 01 y 03
TOTAL DE MUNICIPIOS: 05

MUNICIPIOS
MEZQUITAL, NOMBRE DE DIOS, POANAS, SÚCHIL Y VICENTE GUERRERO.

6 JUNIO 2021
ElPoderEsTuyo

IEPC DURANGO

ELECCIÓN DE DIPUTADOS POR EL PRINCIPIO DE MAYORIA RELATIVA

RESULTADOS POR PARTIDOS POLÍTICOS Y COALICIONES ELECTORALES

SISTEMA DE CÓMPUTOS DEL PROCESO ORDINARIO 2020 - 2021

6 JUNIO 2021 ElPoderEsTuyo

DISTRITO 15
CABECERA NOMBRE DE DIOS

RESULTADOS DE LOS PARTIDOS POLÍTICOS Y COALICIONES ELECTORALES POR CASILLA

NÚMERO	SECCIÓN	CASILLA	DIFERENCIA ENTRE 1° Y 2° LUGAR	PAN	PRI	PRD	PT	PVEM	MC	PD	MORENA	PES	RSP	F. POR MÉXICO	Combinación coalición "Va por Durango" PAN-PRI-PRD	Combinación coalición "Va por Durango" PAN PRI	Combinación coalición "Va por Durango" PAN PRD	Combinación coalición "Va por Durango" PRI PRD	VA POR DURANGO	Combinación MORENA PT	JUNTOS HAREMOS HISTORIA	NO REG	NULOS	VOTACIÓN TOTAL EMITIDA	LISTA NOMINAL	PARTICIPACIÓN CIUDADANA
1	0796	B1	26	11	97	0	4	85	1	0	38	0	0	3	2	0	1	0	111	1	43	0	8	251	509	49.31%
2	0796	C1	20	28	82	1	3	96	1	1	52	0	1	2	2	3	0	0	116	0	55	0	2	274	509	53.83%
MUN 14	0796	2	46	39	179	1	7	181	2	1	90	0	1		4	3	1	0	227	1	98	0	10	525	1,018	51.57%
3	0797	B1	57	18	70	1	3	146	0	1	46	0	0	11	0	0	0	0	89	0	49	0	9	305	508	60.04%
4	0797	C1	45	9	73	0	2	128	1	1	36	1	0	8	1	0	0	0	83	0	38	0	4	264	508	51.97%
MUN 14	0797	2	102	27	143	1	5	274	1	2	82	1	0	19	1	0	0	0	172	0	87	0	13	569	1,016	56.00%
5	0798	B1	12	9	26	1	2	48	4	2	20	0	1	1	0	0	0	0	36	0	22	0	2	116	337	34.42%
MUN 14	0798	1	12	9	26	1	2	48	4	2	20	0	1		0	0	0	0	36	0	22	0	2	116	337	34.42%
6	0799	B1	37	5	32	0	5	75	3	9	33	0	1	0	0	0	0	0	37	0	38	0	3	166	282	58.87%
MUN 14	0799	1	37	5	32	0	5	75	3	9	33	0	1	0	0	0	0	0	37	0	38	0	3	166	282	58.87%
7	0800	B1	56	10	96	0	1	50	2	4	34	0	0	4	0	0	0	0	106	1	36	0	5	207	413	50.12%
8	0800	C1	11	5	69	1	1	88	1	0	35	2	1	9	0	2	0	0	77	0	36	0	4	218	413	52.78%
MUN 14	0800	2	45	15	165	1	2	138	3	4	69	2	1	13	0	2	0	0	183	1	72	0	9	425	826	51.45%
9	0801	B1	14	4	87	2	22	40	0	4	57	0	5	2	1	1	0	0	95	2	81	0	4	231	546	42.31%
MUN 14	0801	1	14	4	87	2	22	40	0	4	57	0	5	2	1	1	0	0	95	2	81	0	4	231	546	42.31%
10	0802	B1	13	1	42	0	1	31	0	0	3	0	1	1	1	0	0	0	44	0	4	0	0	81	125	64.80%
MUN 14	0802	1	13	1	42	0	1	31	0	0	3	0	1		1	0	0	0	44	0	4	0	0	81	125	64.80%
11	0803	B1	0	2	33	0	5	93	2	2	84	0	3	3	0	2	0	0	37	4	93	0	5	238	395	60.25%
MUN 14	0803	1	0	2	33	0	5	93	2	2	84	0	3	3	0	2	0	0	37	4	93	0	5	238	395	60.25%
12	0804	B1	21	0	38	0	1	59	0	0	8	0	0	1	0	0	0	0	38	0	9	0	0	107	185	57.84%
MUN 14	0804	1	21	0	38	0	1	59	0	0	8	0	0		0	0	0	0	38	0	9	0	0	107	185	57.84%
13	0805	B1	43	3	34	0	45	154	0	1	63	4	6	1	0	0	0	0	37	3	111	0	24	338	629	53.74%
MUN 14	0805	1	43	3	34	0	45	154	0	1	63	4	6	1	0	0	0	0	37	3	111	0	24	338	629	53.74%
14	0806	B1	16	1	80	0	4	63	2	1	64	1	22	1	0	3	0	0	84	0	68	0	5	247	389	63.50%
MUN 14	0806	1	16	1	80	0	4	63	2	1	64	1	22	1	0	3	0	0	84	0	68	0	5	247	389	63.50%
15	0807	B1	15	8	61	0	8	90	2	2	61	0	9	4	1	4	0	1	75	1	70	1	11	264	436	60.55%
16	0807	C1	8	12	77	0	10	80	1	1	86	4	5	1	0	0	0	0	89	1	97	0	12	290	435	66.67%
MUN 14	0807	2	3	20	138	0	18	170	3	3	147	4	14	5	1	4	0	1	164	2	167	1	23	554	871	63.61%
17	0808	B1	39	15	108	3	12	94	0	1	42	0	2	1	2	5	0	0	133	2	56	0	12	299	454	65.86%
18	0808	C1	37	13	119	0	11	103	1	0	44	1	0	2	3	5	0	0	140	3	58	0	11	316	454	69.60%
MUN 14	0808	2	76	28	227	3	23	197	1	1	86	1	2		5	10	0	0	273	5	114	0	23	615	908	67.73%
19	0809	B1	109	23	126	2	6	36	0	4	44	1	5	0	5	6	0	0	162	3	53	0	13	274	373	73.46%
20	0809	E1	34	3	58	1	7	97	0	0	39	1	2	1	1	0	0	0	63	0	46	0	7	217	303	71.62%
21	0809	E2	40	13	61	1	4	121	0	0	62	1	3	1	4	2	0	0	81	1	67	0	10	284	393	72.26%
22	0809	E3	27	9	116	1	3	153	0	0	22	3	1	0	0	0	0	0	126	0	25	0	14	322	482	66.80%
MUN 14	0809	4	25	48	361	5	20	407	0	4	167	6	11	2	10	8	0	0	432	4	191	0	44	1,097	1,551	70.73%
23	0810	B1	19	15	109	0	18	162	3	1	50	4	4	1	6	13	0	0	143	1	69	0	31	418	726	57.58%
24	0810	C1	17	8	124	1	18	127	6	2	45	5	12	1	1	8	1	1	144	0	63	0	19	379	725	52.28%
25	0810	E1	40	5	65	1	4	33	0	1	28	2	4	0	1	1	0	0	73	0	32	0	10	155	383	40.47%
26	0810	E1 C1	47	7	88	1	8	26	1	3	41	5	3	1	0	1	0	0	97	1	50	0	15	201	382	52.62%
27	0810	E2	47	5	12	2	22	135	1	1	65	5	3	1	0	0	0	0	19	1	88	0	29	282	494	57.09%
MUN 14	0810	5	7	40	398	5	70	483	11	8	229	21	26	4	8	23	1	1	476	3	302	0	104	1,435	2,710	52.95%
28	0811	B1	81	43	123	0	8	73	2	0	77	2	5	0	3	0	0	0	169	3	88	0	8	347	546	63.55%
29	0811	C1	71	38	105	0	3	73	0	2	69	1	2	1	0	4	0	0	147	4	76	0	12	314	545	57.61%
30	0811	C2	82	39	116	1	7	69	0	0	73	5	4	3	6	0	1	0	163	1	81	0	12	337	545	61.83%
31	0811	E1	48	20	149	0	0	121	1	3	71	1	4	2	0	0	0	0	169	1	72	0	22	395	604	65.40%
32	0811	E1 C1	100	17	156	1	7	18	3	4	69	5	7	3	1	1	0	0	176	0	76	0	14	306	603	50.75%
MUN 14	0811	5	431	157	649	2	25	354	6	9	359	14	22	9	10	5	1	0	824	9	393	0	68	1,699	2,843	59.76%
33	0812	B1	29	6	101	1	16	143	0	1	47	0	5	1	2	4	0	0	114	1	64	0	18	346	554	62.45%
MUN 14	0812	1	29	6	101	1	16	143	0	1	47	0	5		2	4	0	0	114	1	64	0	18	346	554	62.45%
34	0813	B1	11	5	79	2	6	52	2	1	73	2	2	1	2	3	0	0	91	1	80	0	7	238	424	56.13%
35	0813	C1	9	8	67	0	6	55	2	0	67	1	0	7	1	6	0	0	82	0	73	0	2	222	424	52.36%
MUN 14	0813	2	20	13	146	2	12	107	4	1	140	3	2	8	3	9	0	0	173	1	153	0	9	460	848	54.25%
36	0814	B1	106	27	178	1	21	40	2	4	88	2	3	3	2	8	0	0	216	1	110	0	8	388	594	65.32%
MUN 14	0814	1	106	27	178	1	21	40	2	4	88	2	3	3	2	8	0	0	216	1	110	0	8	388	594	65.32%

ELECCIÓN DE DIPUTADOS POR EL PRINCIPIO DE MAYORIA RELATIVA

RESULTADOS POR PARTIDOS POLÍTICOS Y COALICIONES ELECTORALES

SISTEMA DE CÓMPUTOS DEL PROCESO ORDINARIO 2020 - 2021

6 JUNIO 2021 ElPoderEsTuyo

DISTRITO 15
CABECERA NOMBRE DE DIOS

RESULTADOS DE LOS PARTIDOS POLÍTICOS Y COALICIONES ELECTORALES POR CASILLA

NÚMERO	SECCIÓN	CASILLA	DIFERENCIA ENTRE 1° Y 2° LUGAR	PAN	PRI	PRD	PT	PVEM	MC	PD	MORENA	PES	RSP	F. POR MÉXICO	Combinación coalición "Va por Durango" PAN-PRI-PRD	Combinación coalición "Va por Durango" PAN PRI	Combinación coalición "Va por Durango" PAN PRD	Combinación coalición "Va por Durango" PRI PRD	VA POR DURANGO	Combinación PT morena	JUNTOS HAREMOS HISTORIA	NO REG	NULOS	VOTACIÓN TOTAL EMITIDA	LISTA NOMINAL	PARTICIPACIÓN CIUDADANA
37	0815	B1	36	42	97	2	1	106	1	1	50	6	6	1	0	1	0	0	142	0	51	0	15	329	489	67.28%
MUN 14	0815	1	36	42	97	2	1	106	1	1	50	6	6	1	0	1	0	0	142	0	51	0	15	329	489	67.28%
38	0816	B1	33	5	121	0	4	74	1	0	95	4	6	1	2	5	0	0	133	1	100	0	4	323	512	63.09%
39	0816	C1	25	10	115	1	9	100	1	0	91	3	7	3	0	0	0	0	126	1	101	0	18	359	512	70.12%
40	0816	C2	59	8	134	4	8	94	1	1	63	0	3	3	6	1	0	0	153	0	71	0	14	340	512	66.41%
MUN 14	0816	3	140	23	370	5	21	268	3	1	249	7	16	7	8	6	0	0	412	2	272	0	36	1,022	1,536	66.54%
41	0817	B1	18	4	105	1	28	128	6	3	66	3	2	1	0	0	0	0	110	1	95	0	20	368	610	60.33%
42	0817	C1	34	5	117	1	26	158	1	1	51	3	4	1	0	0	0	1	124	2	79	0	15	386	610	63.28%
43	0817	C2	44	10	90	0	18	144	4	1	73	2	4	0	0	0	0	0	100	3	94	0	13	362	609	59.44%
5	0817	3	96	19	312	2	72	430	11	5	190	8	10	2	0	0	0	1	334	6	268	0	48	1,116	1,829	61.02%
44	0818	B1	13	3	37	1	19	45	2	3	38	6	10	2	0	0	0	0	41	1	58	0	22	189	379	49.87%
MUN 14	0818	1	13	3	37	1	19	45	2	3	38	6	10	2	0	0	0	0	41	1	58	0	22	189	379	49.87%
45	0819	B1	41	0	7	2	17	3	0	1	14	1	2	2	0	0	0	0	9	19	50	0	11	79	199	39.70%
MUN 14	0819	1	41	0	7	2	17	3	0	1	14	1	2	2	0	0	0	0	9	19	50	0	11	79	199	39.70%
46	0820	B1	18	9	27	0	2	66	0	0	46	1	6	1	1	0	0	0	37	0	48	0	8	167	259	64.48%
47	0820	E1	5	9	99	2	16	108	4	3	59	2	6	3	0	3	0	0	113	1	76	0	18	333	472	70.55%
48	0820	E2	12	1	67	1	8	36	3	1	72	1	4	1	0	0	0	0	69	1	81	0	8	204	308	66.23%
MUN 14	0820	3	9	19	193	3	26	210	7	4	177	4	16	5	1	3	0	0	219	2	205	0	34	704	1,039	67.76%
49	0821	B1	97	51	123	3	12	29	2	0	68	4	2	5	0	1	0	0	178	1	81	0	7	308	536	57.46%
50	0821	C1	73	56	107	5	21	47	1	2	72	3	9	5	0	0	0	0	168	2	95	0	10	340	535	63.55%
51	0821	C2	145	62	147	3	20	35	2	0	49	3	7	8	1	1	0	0	214	0	69	0	19	357	535	66.73%
52	0821	E1	91	38	116	2	4	35	2	2	62	4	4	3	1	0	0	0	157	0	66	0	13	286	462	61.90%
53	0821	E1 C1	97	49	117	1	5	28	1	2	69	5	5	1	3	1	0	0	171	0	74	0	5	292	462	63.20%
MUN 14	0821	5	503	256	610	14	62	174	8	6	320	19	27	22	5	3	0	0	888	3	385	0	54	1,583	2,530	62.57%
54	0822	B1	56	45	116	2	11	109	1	1	73	3	8	1	1	1	0	0	165	1	85	0	13	386	594	64.98%
55	0822	E1	42	25	123	0	6	193	1	1	55	0	1	1	1	2	0	0	151	1	62	0	19	429	614	69.87%
56	0822	E2	111	36	178	0	12	116	1	2	73	3	6	3	4	5	3	1	227	1	86	0	10	454	675	67.26%
MUN 14	0822	3	125	106	417	2	29	418	3	4	201	6	15	5	6	8	3	1	543	3	233	0	42	1,269	1,883	67.39%
57	0823	B1	33	2	96	0	12	37	1	1	53	4	6	0	0	0	0	0	98	0	65	0	1	213	572	37.24%
58	0823	C1	12	2	91	2	17	47	3	2	90	3	6	3	2	0	0	0	97	2	109	0	10	280	571	49.04%
MUN 14	0823	2	21	4	187	2	29	84	4	3	143	7	12	3	2	0	0	0	195	2	174	0	11	493	1,143	43.13%
59	0824	B1	192	6	22	1	40	34	2	3	183	3	8	1	0	1	0	0	30	3	226	0	6	313	600	52.17%
MUN 14	0824	1	192	6	22	1	40	34	2	3	183	3	8	1	0	1	0	0	30	3	226	0	6	313	600	52.17%
60	0825	B1	30	21	127	1	12	83	0	3	106	4	6	1	0	2	0	0	151	3	121	0	20	389	584	66.61%
61	0825	C1	38	20	110	2	15	77	2	1	78	6	2	1	0	4	0	0	136	5	98	0	15	338	584	57.88%
MUN 14	0825	2	68	41	237	3	27	160	2	4	184	10	8	2	0	6	0	0	287	8	219	0	35	727	1,168	62.24%
62	0826	B1	24	38	103	1	15	99	2	3	103	6	13	0	3	0	0	0	145	3	121	0	16	405	664	60.99%
63	0826	C1	26	25	105	1	4	162	1	4	76	2	4	1	3	2	0	0	136	2	82	0	9	401	664	60.39%
MUN 14	0826	2	20	63	208	2	19	261	3	7	179	8	17	1	6	2	0	0	281	5	203	0	25	806	1,328	60.69%
64	0827	B1	41	31	130	1	13	122	0	0	30	5	2	0	0	1	0	0	163	2	45	0	11	348	496	70.16%
65	0827	E1	1	15	58	1	10	147	3	2	133	3	9	1	0	1	0	0	75	3	146	0	11	397	689	57.62%
MUN 14	0827	2	31	46	188	2	23	269	3	2	163	8	11	1	0	2	0	0	238	5	191	0	22	745	1,185	62.87%
MEZQUITAL	SEC.	CAS.	1,762	1,073	5,942	66	689	5,519	93	101	3,927	152	284	136	76	114	6	4	7,281	96	4,712	1	733	19,012	31,935	59.53%
	32	65	9.27%	5.64%	31.25%	0.35%	3.62%	29.03%	0.49%	0.53%	20.66%	0.80%	1.49%	0.72%	0.40%	0.60%	0.03%	0.02%	38.30%	0.50%	24.78%	0.01%	3.86%	100.00%		
66	0845	B1	43	9	22	7	45	43	5	2	36	1	3	0	1	0	0	0	39	5	86	1	6	186	512	36.33%
67	0845	C1	30	8	21	6	41	33	6	0	24	3	1	2	1	1	0	0	37	2	67	0	7	156	452	34.51%
MUN 16	0845	2	77	17	43	13	86	76	11	2	60	4	4	2	2	1	0	0	76	7	153	1	13	342	964	35.48%
68	0846	B1	32	15	17	4	54	60	5	2	33	6	6	2	0	0	0	0	36	5	92	0	9	218	583	37.39%
69	0846	C1	24	14	18	2	53	68	6	1	31	0	2	0	1	0	0	0	35	8	92	0	10	214	583	36.71%
70	0846	C2	60	16	15	8	61	46	5	1	42	3	3	0	3	0	0	0	42	3	106	0	4	210	582	36.08%
71	0846	C3	49	17	19	5	61	48	6	1	31	2	7	1	0	0	0	0	41	5	97	0	7	210	582	36.08%
MUN 16	0846	4	165	62	69	19	229	222	22	5	137	11	18	3	4	0	0	0	154	21	387	0	30	852	2,330	36.57%
72	0847	B1	5	15	29	8	76	105	10	0	31	4	4	3	1	0	0	0	53	3	110	0	5	294	680	43.24%
73	0847	C1	48	25	27	6	82	80	11	1	39	8	0	3	0	1	0	0	59	7	128	0	7	297	679	43.74%
MUN 16	0847	2	53	40	56	14	158	185	21	1	70	12	4	6	1	1	0	0	112	10	238	0	12	591	1,359	43.49%

IEPC DURANGO

ELECCIÓN DE DIPUTADOS POR EL PRINCIPIO DE MAYORIA RELATIVA

RESULTADOS POR PARTIDOS POLÍTICOS Y COALICIONES ELECTORALES

SISTEMA DE CÓMPUTOS DEL PROCESO ORDINARIO 2020 - 2021

6 JUNIO 2021 ElPoderEsTuyo

DISTRITO 15
CABECERA NOMBRE DE DIOS

RESULTADOS DE LOS PARTIDOS POLÍTICOS Y COALICIONES ELECTORALES POR CASILLA

NÚMERO	SECCIÓN	CASILLA	DIFERENCIA ENTRE 1° Y 2° LUGAR	PAN	PRI	PRD	PT	PVEM	MC	PD	MORENA	PES	RSP	F. POR MÉXICO	Combinación coalición "Va por Durango" PAN-PRI-PRD	Combinación coalición "Va por Durango" PAN PRI	Combinación coalición "Va por Durango" PAN PRD	Combinación coalición "Va por Durango" PRI PRD	VA POR DURANGO	Combinación MORENA PT	JUNTOS HAREMOS HISTORIA	NO REG	NULOS	VOTACIÓN TOTAL EMITIDA	LISTA NOMINAL	PARTICIPACIÓN CIUDADANA
74	0848	B1	101	15	25	6	42	42	12	11	99	0	2	0	5	0	0	0	51	11	152	1	6	277	698	39.68%
MUN 16	0848	1	101	15	25	6	42	42	12	11	99	0	2	0	5	0	0	0	51	11	152	1	6	277	698	39.68%
75	0849	B1	52	10	44	12	45	35	6	0	76	2	2	3	2	1	0	0	69	0	121	0	15	253	648	39.04%
MUN 16	0849	1	52	10	44	12	45	35	6	0	76	2	2	3	2	1	0	0	69	0	121	0	15	253	648	39.04%
76	0850	B1	47	6	19	34	42	37	4	0	60	4	5	0	0	0	0	0	59	4	106	0	13	228	487	46.82%
77	0850	C1	59	7	16	20	42	40	8	0	54	4	8	0	1	1	0	0	45	8	104	0	8	217	487	44.56%
MUN 16	0850	2	106	13	35	54	84	77	12	0	114	8	13	0	1	1	0	0	104	12	210	0	21	445	974	45.69%
78	0851	B1	28	7	23	11	33	42	8	2	35	2	3	1	0	0	0	0	41	2	70	0	4	173	438	39.50%
79	0851	C1	39	8	15	7	33	37	4	2	41	0	2	1	1	0	0	0	31	2	76	0	5	158	437	36.16%
MUN 16	0851	2	67	15	38	18	66	79	12	4	76	2	5	2	1	0	0	0	72	4	146	0	9	331	875	37.83%
80	0852	B1	33	14	14	3	6	65	6	1	13	0	6	0	0	1	0	0	32	1	20	0	2	132	241	54.77%
MUN 16	0852	1	33	14	14	3	6	65	6	1	13	0	6	0	0	1	0	0	32	1	20	0	2	132	241	54.77%
81	0853	B1	26	7	19	27	5	14	2	9	22	5	0	1	1	0	0	0	54	1	28	0	5	118	274	43.07%
MUN 16	0853	1	26	7	19	27	5	14	2	9	22	5	0	1	1	0	0	0	54	1	28	0	5	118	274	43.07%
82	0854	B1	25	7	12	1	27	41	4	1	38	19	1	0	1	0	0	0	21	1	66	0	5	158	428	36.92%
MUN 16	0854	1	25	7	12	1	27	41	4	1	38	19	1	0	1	0	0	0	21	1	66	0	5	158	428	36.92%
83	0855	B1	21	40	22	4	31	47	14	2	54	2	1	2	1	0	0	0	67	3	88	0	11	234	537	43.58%
MUN 16	0855	1	21	40	22	4	31	47	14	2	54	2	1	2	1	0	0	0	67	3	88	0	11	234	537	43.58%
84	0856	B1	5	5	18	4	13	72	6	5	49	3	3	0	0	0	0	0	27	5	67	0	2	185	545	33.94%
MUN 16	0856	1	5	5	18	4	13	72	6	5	49	3	3	0	0	0	0	0	27	5	67	0	2	185	545	33.94%
85	0857	B1	7	10	28	30	18	81	6	1	48	9	3	2	1	0	0	0	69	8	74	0	8	253	678	37.32%
86	0857	C1	2	7	27	41	24	79	3	1	48	15	2	4	1	0	0	0	76	5	77	0	16	273	677	40.32%
MUN 16	0857	2	9	17	55	71	42	160	9	2	96	24	5	6	2	0	0	0	145	13	151	0	24	526	1,355	38.82%
87	0860	B1	17	20	10	23	25	41	6	3	45	0	3	5	0	0	0	0	53	0	70	0	5	186	513	36.26%
88	0860	C1	14	30	11	14	21	37	6	1	48	0	1	5	0	0	0	0	55	0	69	0	7	181	512	35.35%
MUN 16	0860	2	31	50	21	37	46	78	12	4	93	0	4	10	0	0	0	0	108	0	139	0	12	367	1,025	35.80%
89	0861	B1	52	11	8	0	40	43	4	4	52	0	0	0	1	0	0	0	20	3	95	0	8	174	500	34.80%
90	0861	C1	28	18	7	2	4	47	3	6	67	1	1	1	0	0	0	0	27	4	75	0	7	168	500	33.60%
MUN 16	0861	2	80	29	15	2	44	90	7	10	119	1	1	1	1	0	0	0	47	7	170	0	15	342	1,000	34.20%
91	0862	B1	9	7	9	4	8	38	2	0	21	0	0	0	0	1	0	0	21	0	29	0	3	93	220	42.27%
MUN 16	0862	1	9	7	9	4	8	38	2	0	21	0	0	0	0	1	0	0	21	0	29	0	3	93	220	42.27%
92	0863	B1	47	6	13	4	19	78	9	5	104	2	3	4	1	0	0	0	24	2	125	0	9	259	739	35.05%
MUN 16	0863	1	47	6	13	4	19	78	9	5	104	2	3	4	1	0	0	0	24	2	125	0	9	259	739	35.05%
93	0864	B1	24	6	11	2	9	16	6	3	33	0	0	2	0	0	0	0	19	1	43	0	2	91	455	20.00%
MUN 16	0864	1	24	6	11	2	9	16	6	3	33	0	0	2	0	0	0	0	19	1	43	0	2	91	455	20.00%
94	0865	B1	44	20	12	3	33	21	3	0	40	2	1	0	1	0	0	0	36	7	80	0	5	148	270	54.81%
MUN 16	0865	1	44	20	12	3	33	21	3	0	40	2	1	0	1	0	0	0	36	7	80	0	5	148	270	54.81%
NOMBRE DE DIOS	SEC. 19	CAS. 29	977 17.01%	380 6.62%	531 9.24%	298 5.19%	993 17.29%	1,436 25.00%	176 3.06%	65 1.13%	1,314 22.88%	97 1.69%	73 1.27%	42 0.73%	24 0.42%	6 0.10%	0 0.00%	0 0.00%	1,239 21.57%	106 1.85%	2,413 42.01%	2 0.03%	201 3.50%	5,744 100.00%	14,937	38.45%
95	0992	B1	27	27	54	3	7	59	0	8	32	7	0	1	1	1	0	0	86	2	41	0	4	206	552	37.32%
96	0992	C1	28	28	49	6	6	49	4	11	49	13	2	2	1	0	0	0	84	1	56	0	9	230	552	41.67%
97	0992	C2	32	35	45	7	3	59	6	29	44	10	2	2	2	1	0	1	91	1	48	0	5	252	552	45.65%
MUN 23	0992	3	94	90	148	16	16	167	10	48	125	30	4	5	4	2	0	1	261	4	145	0	18	688	1,656	41.55%
98	0993	B1	22	39	55	5	14	67	4	13	62	5	3	1	1	1	0	0	101	3	79	0	5	278	580	47.93%
99	0993	C1	7	34	45	6	4	80	4	18	63	8	0	1	2	0	0	0	87	0	67	0	6	271	579	46.80%
100	0993	C2	27	34	61	4	4	74	3	26	50	4	1	0	2	0	0	0	101	0	54	0	5	268	579	46.29%
MUN 23	0993	3	68	107	161	15	22	221	11	57	175	17	4	2	5	1	0	0	289	3	200	0	16	817	1,738	47.01%
101	0994	B1	7	20	49	2	10	82	5	10	63	8	0	5	0	0	0	0	71	2	75	0	4	260	561	46.35%
102	0994	C1	2	24	46	6	7	76	2	8	63	4	1	4	2	0	0	0	78	0	70	0	5	248	560	44.29%
103	0994	C2	14	40	27	9	10	56	6	12	52	4	2	4	1	0	0	0	77	1	63	0	6	230	560	41.07%
MUN 23	0994	3	12	84	122	17	27	214	13	30	178	16	3	13	3	0	0	0	226	3	208	0	15	738	1,681	43.90%
104	0995	B1	28	50	51	4	4	41	2	12	70	10	1	0	0	0	0	0	105	3	77	0	7	255	560	45.54%
105	0995	C1	49	45	54	5	7	54	3	19	50	13	0	2	1	3	0	0	108	2	59	0	6	264	559	47.23%
106	0995	C2	25	36	47	5	7	62	7	21	56	12	1	2	0	2	0	0	90	2	65	0	7	267	559	47.76%
MUN 23	0995	3	102	131	152	14	18	157	12	52	176	35	2	4	1	5	0	0	303	7	201	0	20	786	1,678	46.84%

ELECCIÓN DE DIPUTADOS POR EL PRINCIPIO DE MAYORIA RELATIVA

RESULTADOS POR PARTIDOS POLÍTICOS Y COALICIONES ELECTORALES

SISTEMA DE CÓMPUTOS DEL PROCESO ORDINARIO 2020 - 2021

6 JUNIO 2021 ElPoderEsTuyo

DISTRITO 15
CABECERA NOMBRE DE DIOS

RESULTADOS DE LOS PARTIDOS POLÍTICOS Y COALICIONES ELECTORALES POR CASILLA

NÚMERO	SECCIÓN	CASILLA	DIFERENCIA ENTRE 1° Y 2° LUGAR	PAN	PRI	PRD	PT	PVEM	MC	PD	MORENA	PES	RSP	F. POR MÉXICO	Combinación coalición "Va por Durango" PAN-PRI-PRD	Combinación coalición "Va por Durango" PAN PRI	Combinación coalición "Va por Durango" PAN PRD	Combinación coalición "Va por Durango" PRI PRD	VA POR DURANGO	Combinación MORENA PT	JUNTOS HAREMOS HISTORIA	NO REG	NULOS	VOTACIÓN TOTAL EMITIDA	LISTA NOMINAL	PARTICIPACIÓN CIUDADANA
107	0996	B1	31	26	68	3	6	72	3	7	50	14	1	2	5	0	1	0	103	1	57	0	8	267	661	40.39%
108	0996	C1	2	32	60	4	11	95	7	10	56	24	3	3	1	0	0	0	97	0	67	0	8	314	660	47.58%
MUN 23	0996	2	33	58	128	7	17	167	10	17	106	38	4	5	6	0	1	0	200	1	124	0	16	581	1,321	43.98%
109	0997	B1	2	14	33	3	4	56	0	6	52	3	0	2	4	0	0	0	54	2	58	0	4	183	392	46.68%
110	0997	C1	7	24	30	2	3	52	3	7	32	4	1	4	2	1	0	0	59	0	35	0	7	172	391	43.99%
MUN 23	0997	2	5	38	63	5	7	108	3	13	84	7	1		6	1	0	0	113	2	93	0	11	355	783	45.34%
111	0998	B1	116	28	111	9	7	34	2	1	24	1	0	0	1	1	0	0	150	0	31	0	3	222	387	57.36%
MUN 23	0998	1	116	28	111	9	7	34	2	1	24	1	0		1	1	0	0	150	0	31	0	3	222	387	57.36%
112	0999	B1	18	7	41	3	7	75	6	2	50	0	1	2	1	1	0	0	53	0	57	0	9	205	419	48.93%
MUN 23	0999	1	18	7	41	3	7	75	6	2	50	0	1	2	1	1	0	0	53	0	57	0	9	205	419	48.93%
113	1000	B1	18	9	47	5	6	80	5	4	49	5	2	0	0	1	0	0	62	1	56	0	4	218	593	36.76%
114	1000	C1	5	18	58	1	1	73	4	2	57	3	0	2	1	0	0	0	78	0	58	0	6	226	593	38.11%
MUN 23	1000	2	13	27	105	6	7	153	9	6	106	8	2	2	1	1	0	0	140	1	114	0	10	444	1,186	37.44%
115	1001	B1	74	44	106	0	4	81	6	5	31	1	0	3	5	0	0	0	155	0	35	0	8	294	631	46.59%
MUN 23	1001	1	74	44	106	0	4	81	6	5	31	1	0		5	0	0	0	155	0	35	0	8	294	631	46.59%
116	1002	B1	38	40	63	9	4	78	3	0	6	0	3	1	4	0	0	0	116	0	10	0	4	215	469	45.84%
MUN 23	1002	1	38	40	63	9	4	78	3	0	6	0	3		4	0	0	0	116	0	10	0	4	215	469	45.84%
117	1003	B1	15	15	34	6	2	70	3	3	36	1	2	3	0	0	0	0	55	0	38	0	6	181	422	42.89%
118	1003	C1	13	13	35	4	8	68	1	2	36	2	1	3	2	1	0	0	55	0	44	0	11	187	421	44.42%
MUN 23	1003	2	28	28	69	10	10	138	4	5	72	3	3		2	1	0	0	110	0	82	0	17	368	843	43.65%
119	1004	B1	14	19	27	1	5	62	11	2	42	1	2	2	0	0	0	0	47	1	48	0	8	183	429	42.66%
120	1004	C1	5	32	23	3	8	51	4	0	54	2	0	2	1	0	0	0	59	2	64	0	4	186	429	43.36%
MUN 23	1004	2	1	51	50	4	13	113	15	2	96	3	2	4	1	0	0	0	106	3	112	0	12	369	858	43.01%
121	1005	B1	29	13	21	2	5	77	2	0	42	0	1	1	0	2	0	0	38	1	48	0	5	172	399	43.11%
122	1005	C1	19	9	31	2	5	66	5	2	42	1	0	0	0	0	1	0	43	0	47	0	5	169	398	42.46%
MUN 23	1005	2	48	22	52	4	10	143	7	2	84	1	1	1	0	2	1	0	81	1	95	0	10	341	797	42.79%
123	1006	B1	47	13	43	6	8	111	6	7	37	7	1	1	2	0	0	0	64	0	45	0	8	250	684	36.55%
MUN 23	1006	1	47	13	43	6	8	111	6	7	37	7	1		2	0	0	0	64	0	45	0	8	250	684	36.55%
124	1007	B1	20	9	59	7	4	96	3	2	28	0	1	1	0	0	1	0	76	0	32	0	8	219	498	43.98%
MUN 23	1007	1	20	9	59	7	4	96	3	2	28	0	1		0	0	1	0	76	0	32	0	8	219	498	43.98%
125	1008	B1	10	32	63	15	3	121	6	2	27	6	0	1	0	1	0	0	111	2	32	0	7	286	741	38.60%
MUN 23	1008	1	10	32	63	15	3	121	6	2	27	6	0		0	1	0	0	111	2	32	0	7	286	741	38.60%
126	1009	B1	36	30	69	10	8	73	7	0	23	7	1	1	0	0	0	0	109	2	33	0	10	241	565	42.65%
MUN 23	1009	1	36	30	69	10	8	73	7	0	23	7	1		0	0	0	0	109	2	33	0	10	241	565	42.65%
127	1010	B1	50	42	68	18	8	78	3	4	64	6	1	2	0	0	0	0	128	0	72	0	7	301	588	51.19%
128	1010	C1	62	42	73	11	7	65	5	5	42	9	1	1	0	1	0	0	127	0	49	0	9	271	587	46.17%
MUN 23	1010	2	112	84	141	29	15	143	8	9	106	15	2	3	0	1	0	0	255	0	121	0	16	572	1,175	48.68%
129	1011	B1	2	5	23	5	3	35	1	6	9	1	0	0	0	0	0	0	33	0	12	0	2	90	219	41.10%
MUN 23	1011	1	2	5	23	5	3	35	1	6	9	1	0		0	0	0	0	33	0	12	0	2	90	219	41.10%
130	1012	B1	17	9	55	6	3	53	2	2	32	1	0	0	0	0	0	0	70	2	37	0	5	170	328	51.83%
MUN 23	1012	1	17	9	55	6	3	53	2	2	32	1	0		0	0	0	0	70	2	37	0	5	170	328	51.83%
131	1013	B1	52	16	16	4	3	88	2	0	14	1	1	0	0	0	0	0	36	2	19	0	1	148	387	38.24%
132	1013	C1	35	18	14	0	6	70	1	0	26	1	1	0	2	1	0	0	35	0	32	0	4	144	387	37.21%
MUN 23	1013	2	87	34	30	4	9	158	3	0	40	2	2		2	1	0	0	71	2	51	0	5	292	774	37.73%
133	1014	B1	20	14	33	6	3	78	4	0	30	0	3	1	4	1	0	0	58	0	33	0	4	181	470	38.51%
134	1014	C1	25	20	21	1	2	69	2	1	34	0	1	0	0	0	1	1	44	0	36	0	2	155	470	32.98%
MUN 23	1014	2	45	34	54	7	5	147	6	1	64	0	4		4	1	1	1	102	0	69	0	6	336	940	35.74%
POANAS	SEC.	CAS.	408	1,005	1,908	208	227	2,786	153	269	1,679	199	41	62	48	19	4	2	3,194	33	1,939	0	236	8,879	20,371	43.59%
	23	40	4.60%	11.32%	21.49%	2.34%	2.56%	31.38%	1.72%	3.03%	18.91%	2.24%	0.46%	0.70%	0.54%	0.21%	0.05%	0.02%	35.97%	0.37%	21.84%	0.00%	2.66%	100.00%		
135	1263	B1	32	26	28	2	8	33	7	0	81	3	0	2	2	1	0	0	59	2	91	1	8	204	431	47.33%
136	1263	C1	18	37	39	4	7	22	4	0	57	2	1	0	1	2	0	0	83	1	65	1	5	183	431	42.46%
MUN 34	1263	2	14	63	67	6	15	55	11	0	138	5	1	2	3	3	0	0	142	3	156	2	13	387	862	44.90%
137	1264	B1	14	54	53	2	11	49	14	1	114	1	2	1	2	2	0	0	113	2	127	0	4	312	739	42.22%
MUN 34	1264	1	14	54	53	2	11	49	14	1	114	1	2	1	2	2	0	0	113	2	127	0	4	312	739	42.22%

IEPC DURANGO

ELECCIÓN DE DIPUTADOS POR EL PRINCIPIO DE MAYORIA RELATIVA

RESULTADOS POR PARTIDOS POLÍTICOS Y COALICIONES ELECTORALES

SISTEMA DE CÓMPUTOS DEL PROCESO ORDINARIO 2020 - 2021

6 JUNIO 2021 ElPoderEsTuyo

DISTRITO 15
CABECERA NOMBRE DE DIOS

RESULTADOS DE LOS PARTIDOS POLÍTICOS Y COALICIONES ELECTORALES POR CASILLA

NÚMERO	SECCIÓN	CASILLA	DIFERENCIA ENTRE 1° Y 2° LUGAR	PAN	PRI	PRD	PT	PVEM	MC	PD	MORENA	PES	RSP	F. POR MÉXICO	Combinación coalición "Va por Durango" PAN-PRI-PRD	PAN PRI	PAN PRD	PRI PRD	VA POR DURANGO	Combinación PT morena MORENA PT	JUNTOS HAREMOS HISTORIA	NO REG	NULOS	VOTACIÓN TOTAL EMITIDA	LISTA NOMINAL	PARTICIPACIÓN CIUDADANA
138	1265	B1	22	32	15	3	7	37	12	1	67	4	1	0	1	2	0	0	53	1	75	0	1	184	414	44.44%
139	1265	C1	34	23	22	1	12	30	2	1	64	2	1	3	1	0	0	0	47	5	81	0	2	169	413	40.92%
MUN 34	1265	2	56	55	37	4	19	67	14	2	131	6	2	3	2	2	0	0	100	6	156	0	3	353	827	42.68%
140	1266	B1	45	37	37	9	9	35	10	3	119	2	2	1	1	1	0	0	85	2	130	0	7	275	594	46.30%
141	1266	C1	17	39	43	16	4	26	14	4	77	3	6	1	1	0	0	0	99	1	82	2	5	242	593	40.81%
MUN 34	1266	2	28	76	80	25	13	61	24	7	196	5	8	2	2	1	0	0	184	3	212	2	12	517	1,187	43.56%
142	1267	B1	7	7	8	1	6	34	2	0	21	0	0	0	0	0	0	0	16	0	27	0	1	80	170	47.06%
MUN 34	1267	1	7	7	8	1	6	34	2	0	21	0	0	0	0	0	0	0	16	0	27	0	1	80	170	47.06%
143	1268	B1	55	16	43	1	30	39	2	4	82	2	0	3	1	0	0	0	61	4	116	0	9	236	602	39.20%
MUN 34	1268	1	55	16	43	1	30	39	2	4	82	2	0	3	1	0	0	0	61	4	116	0	9	236	602	39.20%
144	1269	B1	3	11	44	1	4	9	4	1	48	0	0	1	0	0	0	0	56	1	53	0	2	126	234	53.85%
MUN 34	1269	1	3	11	44	1	4	9	4	1	48	0	0		0	0	0	0	56	1	53	0	2	126	234	53.85%
145	1271	B1	15	36	27	0	8	31	7	5	70	1	0	3	0	0	0	0	63	0	78	0	2	190	318	59.75%
MUN 34	1271	1	15	36	27	0	8	31	7	5	70	1	0	3	0	0	0	0	63	0	78	0	2	190	318	59.75%
146	1272	B1	19	18	1	0	5	28	2	1	41	1	3	0	0	0	0	0	19	1	47	0	6	107	174	61.49%
MUN 34	1272	1	19	18	1	0	5	28	2	1	41	1	3	0	0	0	0	0	19	1	47	0	6	107	174	61.49%
147	1273	B1	4	65	46	3	43	33	1	1	62	2	8	6	2	0	1	0	117	8	113	0	10	291	372	78.23%
MUN 34	1273	1	4	65	46	3	43	33	1	1	62	2	8	6	2	0	1	0	117	8	113	0	10	291	372	78.23%
SÚCHIL	SEC.	CAS.	214	401	406	43	154	406	81	22	903	23	24	21	12	8	1	0	871	28	1,085	4	62	2,599	5,485	47.38%
	10	13	8.23%	15.43%	15.62%	1.65%	5.93%	15.62%	3.12%	0.85%	34.74%	0.88%	0.92%	0.81%	0.46%	0.31%	0.04%	0.00%	33.51%	1.08%	41.75%	0.15%	2.39%	100.00%		
148	1374	B1	22	43	24	7	3	34	7	1	54	5	2	3	1	4	0	0	79	0	57	0	7	195	636	30.66%
149	1374	C1	31	47	36	4	6	36	11	0	52	0	2	1	0	3	0	0	90	1	59	0	2	201	635	31.65%
MUN 39	1374	2	53	90	60	11	9	70	18	1	106	5	4	4	1	7	0	0	169	1	116	0	9	396	1,271	31.16%
150	1375	B1	26	37	47	12	6	36	6	3	65	2	0	1	0	2	0	0	98	1	72	0	5	223	623	35.79%
151	1375	C1	2	22	44	13	6	47	10	1	77	2	0	1	0	1	2	0	82	1	84	0	7	234	623	37.56%
152	1375	C2	12	39	26	11	7	43	12	0	80	2	2	3	1	0	0	0	77	2	89	0	4	232	622	37.30%
MUN 39	1375	3	12	98	117	36	19	126	28	4	222	6	2	5	1	3	2	0	257	4	245	0	16	689	1,868	36.88%
153	1376	B1	34	25	37	4	8	52	16	1	89	1	1	1	0	0	0	0	66	3	100	0	5	243	650	37.38%
154	1376	C1	15	31	38	5	8	41	16	1	80	1	0	2	1	0	0	0	75	2	90	0	5	231	649	35.59%
MUN 39	1376	2	49	56	75	9	16	93	32	2	169	2	1	3	1	0	0	0	141	5	190	0	10	474	1,299	36.49%
155	1377	B1	16	31	37	3	5	17	2	0	52	1	1	1	2	0	0	0	73	0	57	1	6	159	520	30.58%
156	1377	C1	16	31	37	3	5	17	2	0	52	1	1	1	2	0	0	0	73	0	57	1	6	159	520	30.58%
MUN 39	1377	2	32	62	74	6	10	34	4	0	104	2	2	2	4	0	0	0	146	0	114	2	12	318	1,040	30.58%
157	1378	B1	4	35	19	4	3	29	7	1	50	1	2	2	0	1	0	0	59	2	55	0	2	158	460	34.35%
158	1378	C1	19	24	23	6	2	35	8	0	70	2	1	1	0	0	0	0	53	0	72	0	3	175	459	38.13%
MUN 39	1378	2	15	59	42	10	5	64	15	1	120	3	3	3	0	1	0	0	112	2	127	0	5	333	919	36.24%
159	1379	B1	8	46	51	2	8	39	21	1	84	2	2	1	0	1	0	0	100	0	92	1	8	267	668	39.97%
MUN 39	1379	1	8	46	51	2	8	39	21	1	84	2	2		0	1	0	0	100	0	92	1	8	267	668	39.97%
160	1380	B1	16	40	38	3	4	38	6	0	64	5	0	1	2	2	0	0	85	1	69	0	6	210	570	36.84%
161	1380	C1	33	29	15	1	6	39	14	1	71	1	1	3	0	1	0	0	46	2	79	0	11	195	569	34.27%
MUN 39	1380	2	17	69	53	4	10	77	20	1	135	6	1	4	2	3	0	0	131	3	148	0	17	405	1,139	35.56%
162	1381	B1	16	33	39	2	5	50	5	2	51	0	1	3	2	0	0	0	76	4	60	0	8	205	608	33.72%
163	1381	C1	24	20	29	2	5	40	9	0	72	4	1	0	2	1	0	0	54	1	78	0	9	195	607	32.13%
164	1381	C2	1	29	31	2	10	44	4	1	49	4	0	0	1	1	0	0	64	4	63	0	3	183	607	30.15%
MUN 39	1381	3	7	82	99	6	20	134	18	3	172	8	2	3	5	2	0	0	194	9	201	0	20	583	1,822	32.00%
165	1382	B1	13	23	32	3	5	27	3	1	42	0	0	1	3	1	0	0	62	2	49	1	2	146	515	28.35%
166	1382	C1	13	24	33	6	3	33	3	0	49	2	0	0	2	1	0	0	66	1	53	1	6	164	515	31.84%
MUN 39	1382	2	26	47	65	9	8	60	6	1	91	2	0	1	5	2	0	0	128	3	102	2	8	310	1,030	30.10%
167	1383	B1	16	44	47	4	10	34	12	2	67	2	1	2	0	2	0	0	97	4	81	0	8	239	623	38.36%
168	1383	C1	5	29	40	2	2	23	13	0	65	8	0	0	0	2	0	0	73	1	68	0	5	190	530	35.85%
MUN 39	1383	2	21	73	87	6	12	57	25	2	132	10	1	2	0	4	0	0	170	5	149	0	13	429	1,153	37.21%

ELECCIÓN DE DIPUTADOS POR EL PRINCIPIO DE MAYORIA RELATIVA

RESULTADOS POR PARTIDOS POLÍTICOS Y COALICIONES ELECTORALES

SISTEMA DE CÓMPUTOS DEL PROCESO ORDINARIO 2020 - 2021

6 JUNIO 2021 ElPoderEsTuyo

DISTRITO 15
CABECERA NOMBRE DE DIOS

RESULTADOS DE LOS PARTIDOS POLÍTICOS Y COALICIONES ELECTORALES POR CASILLA

NÚMERO	SECCIÓN	CASILLA	DIFERENCIA ENTRE 1° Y 2° LUGAR	PAN	PRI	PRD	PT	PVEM	MC	PD	MORENA	PES	RSP	F. POR MÉXICO	Combinación coalición "Va por Durango" PAN-PRI-PRD	Combinación coalición "Va por Durango" PAN PRI	Combinación coalición "Va por Durango" PAN PRD	Combinación coalición "Va por Durango" PRI PRD	VA POR DURANGO	Combinación MORENA PT	JUNTOS HAREMOS HISTORIA	NO REG	NULOS	VOTACIÓN TOTAL EMITIDA	LISTA NOMINAL	PARTICIPACIÓN CIUDADANA
169	1384	B1	26	22	32	6	11	46	13	0	75	1	0	0	1	1	1	0	63	3	89	0	5	217	717	30.26%
170	1384	C1	48	18	34	4	12	43	10	2	89	1	1	1	0	0	0	0	56	3	104	0	12	230	717	32.08%
171	1384	C2	29	22	34	5	6	32	5	0	83	3	3	1	1	0	0	0	62	2	91	0	5	202	717	28.17%
MUN 39	1384	3	103	62	100	15	29	121	28	2	247	5	4	2	2	1	1	0	181	8	284	0	22	649	2,151	30.17%
172	1385	B1	20	36	9	7	9	25	10	0	64	1	0	0	1	1	0	0	54	1	74	0	5	169	420	40.24%
173	1385	C1	5	48	20	2	7	10	5	3	59	1	0	3	1	3	0	0	74	3	69	0	3	168	420	40.00%
MUN 39	1385	2	15	84	29	9	16	35	15	3	123	2	0	3	2	4	0	0	128	4	143	0	8	337	840	40.12%
174	1386	B1	29	42	36	4	10	17	9	2	105	6	1	0	4	1	0	0	87	1	116	0	10	248	578	42.91%
MUN 39	1386	1	29	42	36	4	10	17	9	2	105	6	1	0	4	1	0	0	87	1	116	0	10	248	578	42.91%
175	1387	B1	35	36	24	6	18	22	7	0	84	1	0	0	2	1	0	0	69	2	104	0	8	211	703	30.01%
176	1387	C1	1	45	23	6	9	31	5	3	62	1	0	2	0	1	0	0	75	3	74	0	6	197	703	28.02%
MUN 39	1387	2	34	81	47	12	27	53	12	3	146	2	0	2	2	2	0	0	144	5	178	0	14	408	1,406	29.02%
177	1389	B1	48	7	39	2	12	25	5	2	85	2	0	0	0	1	0	0	49	0	97	0	7	187	419	44.63%
MUN 39	1389	1	48	7	39	2	12	25	5	2	85	2	0	0	0	1	0	0	49	0	97	0	7	187	419	44.63%
178	1390	B1	5	40	42	7	12	18	8	0	81	3	0	1	0	0	0	0	89	1	94	0	4	217	555	39.10%
MUN 39	1390	1	5	40	42	7	12	18	8	0	81	3	0	1	0	0	0	0	89	1	94	0	4	217	555	39.10%
VICENTE GUERRERO	SEC.	CAS.	170	998	1,016	148	223	1,023	264	28	2,122	66	23	36	29	32	3	0	2,226	51	2,396	5	183	6,250	18,158	34.42%
	16	31	2.72%	15.97%	16.26%	2.37%	3.57%	16.37%	4.22%	0.45%	33.95%	1.06%	0.37%	0.58%	0.46%	0.51%	0.05%	0.00%	35.62%	0.82%	38.34%	0.08%	2.93%	100.00%		
DISTRITO LOCAL 15	SEC.	CAS.	2,266	3,857	9,803	763	2,286	11,170	767	485	9,945	537	445	297	189	179	14	6	14,811	314	12,545	12	1,415	42,484	90,886	46.74%
	100	178	5.33%	9.08%	23.07%	1.80%	5.38%	26.29%	1.81%	1.14%	23.41%	1.26%	1.05%	0.70%	0.44%	0.42%	0.03%	0.01%	34.86%	0.74%	29.53%	0.03%	3.33%	100.00%		

DISTRITO 15
CABECERA NOMBRE DE DIOS

PARTIDOS POLÍTICOS QUE OBTUVIERON LA MAYORÍA DE VOTOS POR EL PRINCIPIO DE MAYORIA RELATIVA POR DISTRITO ELECTORAL

DISTRITO	SECCIONES	CASILLAS	DIFERENCIA ENTRE 1° Y 2° LUGAR	PARTIDO ACCIÓN NACIONAL	PARTIDO REVOLUCIONARIO INSTITUCIONAL	PARTIDO DE LA REVOLUCIÓN DEMOCRÁTICA	PARTIDO DEL TRABAJO	PARTIDO VERDE ECOLOGISTA DE MÉXICO	MOVIMIENTO CIUDADANA	PD	MORENA	P. ENCUENTRO SOLIDARIO	R. SOCIALES PROGRESISTAS	FUERZA POR MÉXICO	NO REG	VOTOS NULOS	VOTACIÓN TOTAL EMITIDA	LISTA NOMINAL	PARTICIPACIÓN CIUDADANA
DISTRITO LOCAL 15	SEC.	CAS.	1,035	4,043	9,915	853	2,410	11,170	767	485	10,135	537	445	297	12	1,415	42,484	90,886	46.74%
	100	178	2.44%	9.52%	23.34%	2.01%	5.67%	26.29%	1.81%	1.14%	23.86%	1.26%	1.05%	0.70%	0.03%	3.33%	100.00%		

PROCESO ELECTORAL

DEL ESTADO DE DURANGO 2020 - 2021

ELECCIÓN DE DIPUTADOS

POR EL PRINCIPIO DE MAYORÍA RELATIVA

DTTO 15. CABECERA NOMBRE DE DIOS

Lista Nominal en 2021	Votación
90,886 Electores	42,484 Ciudadana(o)s

0% 25% 50% 75% 100%

34.86% 14,811	COALICIÓN PAN-PRI-PRD "VA POR DURANGO"	PROPIETARIO: SANDRA LUZ REYES RODRÍGUEZ SUPLENTE: MARÍA PALOMA PÉREZ GAMERO
29.53% 12,545	COALICIÓN MORENA-PT "JUNTOS HAREMOS HISTORIA"	PROPIETARIO: JUAN FERNANDO SOLÍS RÍOS SUPLENTE: MARCO VINICIO PÁEZ ÁLVAREZ
26.29% 11,170	PARTIDO VERDE ECOLOGISTA DE MÉXICO	PROPIETARIO: JOSÉ OSBALDO SANTILLÁN GÓMEZ SUPLENTE: ARMANDO GARCÍA MEZA
1.81% 767	MOVIMIENTO CIUDADANO	PROPIETARIO: MIGUEL JONATHAN RAMÍREZ FUENTES SUPLENTE: MARIO DÍAZ DÍAZ
1.14% 485	PARTIDO DURANGUENSE	PROPIETARIO: DORA MARÍA LETICIA REYES MOJICA SUPLENTE: MARICRUZ RODRÍGUEZ MUÑOZ
1.26% 537	PARTIDO ENCUENTRO SOLIDARIO	PROPIETARIO: ASENCIÓN FERNÁNDEZ CARRILLO SUPLENTE: REMIGIO LEYVA SOTO
1.05% 445	REDES SOCIALES PROGRESISTAS	PROPIETARIO: JAVIER RAFAEL FLORES MENDOZA SUPLENTE: NORMA ARACELI LUNA ROMERO
0.70% 297	FUERZA POR MÉXICO	PROPIETARIO: JOSÉ LUIS FLORES FLORES SUPLENTE: ANTONIA SOTO SANTANA
0.03% 12	CANDIDATURA NO REGISTRADAS	REGISTRADOS EN EL CONSEJO MUNICIPAL CABECERA DE DTTO
3.33% 1,415	VOTOS NULOS	REGISTRADOS EN EL CONSEJO MUNICIPAL CABECERA DE DTTO

0% 25% 50% 75% 100%

1° LUGAR

PARTIDO ACCIÓN NACIONAL

PLACIDO RAMÍREZ ALCAZAR

CANDIDATURA GANADORA ANTE EL H. CONGRESO DEL ESTADO DE DURANGO POR EL PRINCIPIO DE MAYORÍA RELATIVA

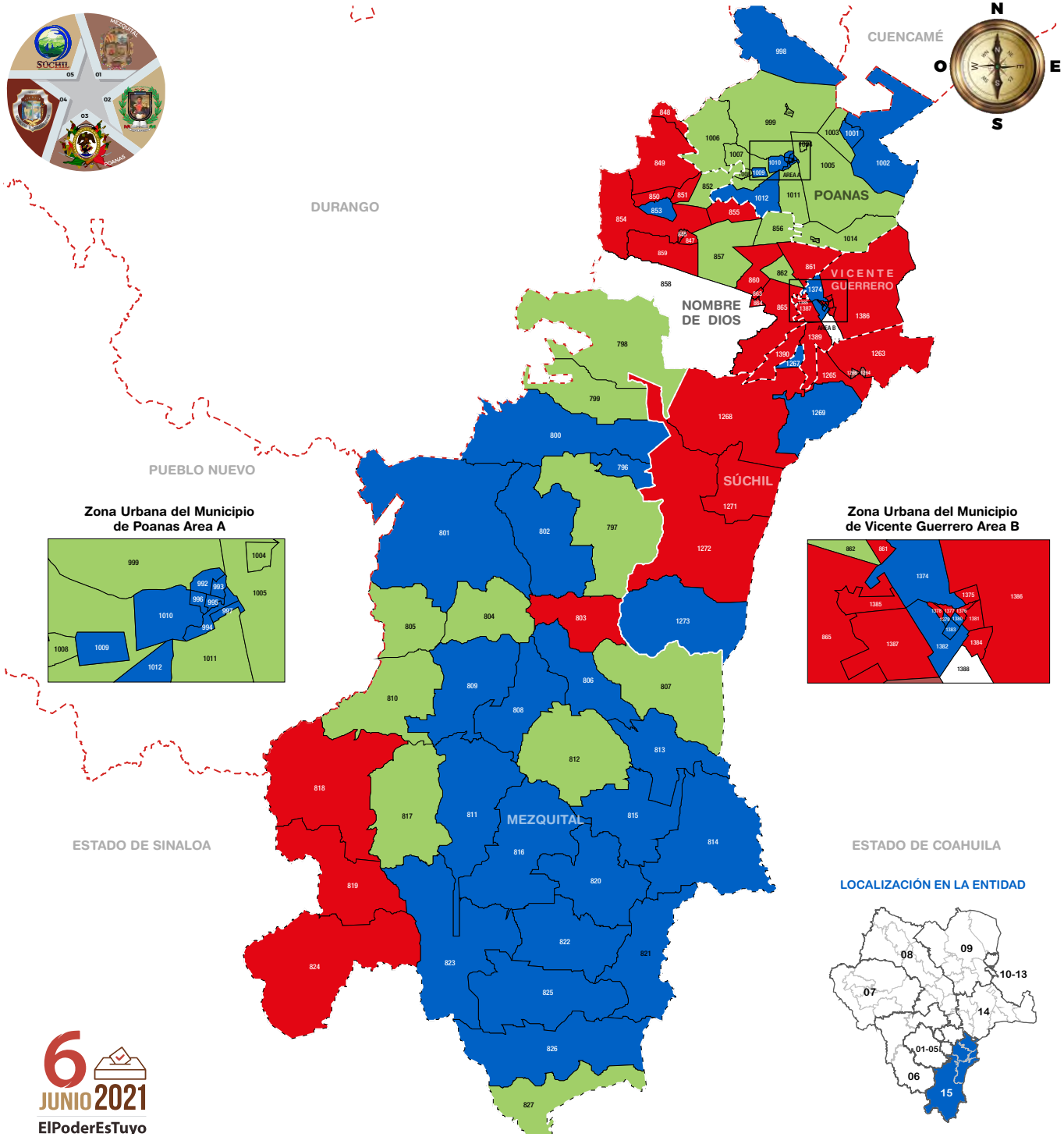

6 JUNIO 2021

ElPoderEsTuyo

PROCESO ELECTORAL
DEL ESTADO DE DURANGO 2020 - 2021

ELECCIÓN DE DIPUTADOS
POR EL PRINCIPIO DE MAYORÍA RELATIVA

DTTO 15. CABECERA NOMBRE DE DIOS

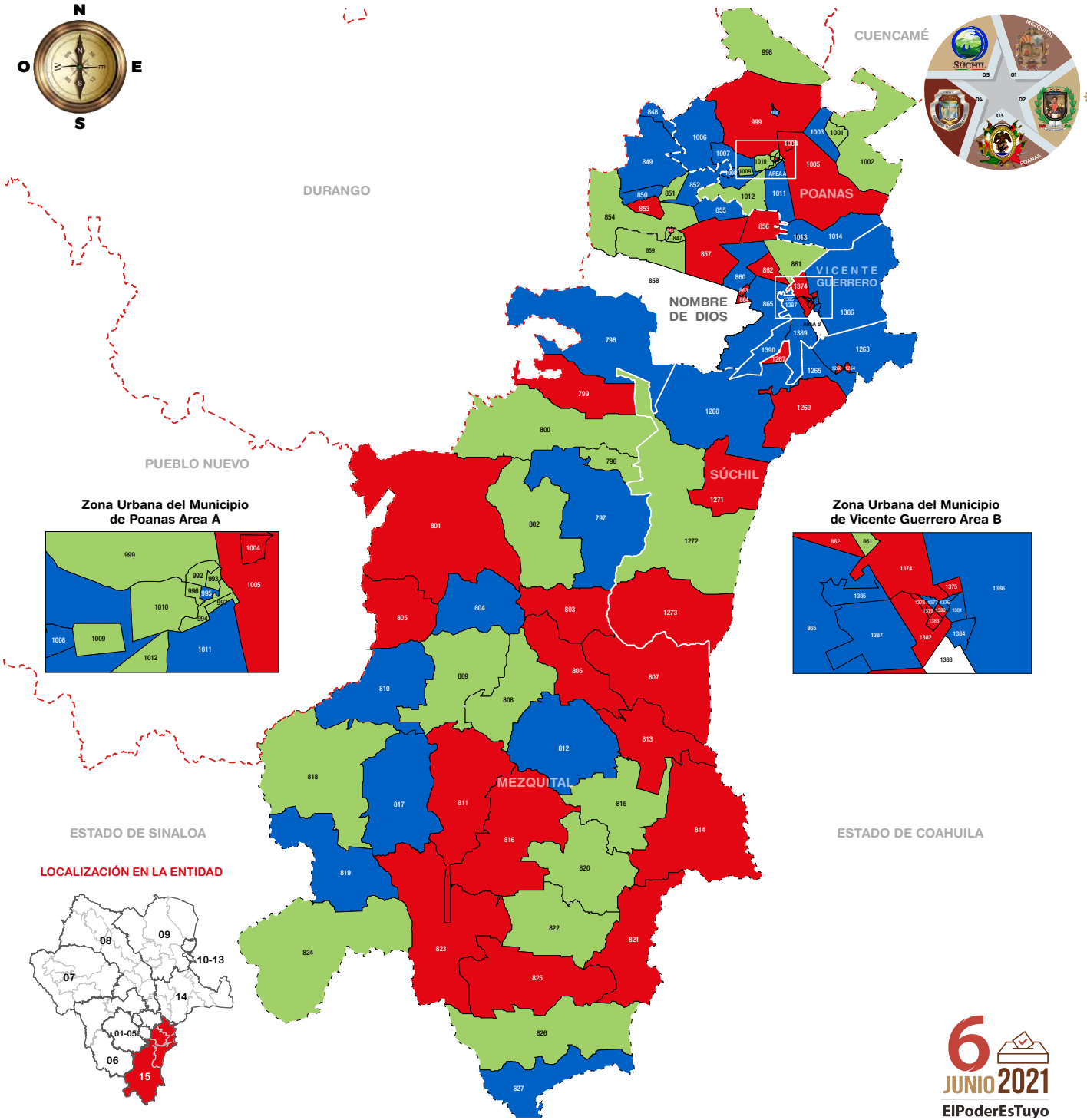

Participación Ciudadana 42,484 Electores, 46.74%

Abstención 48,402 Ciudadana(o)s, 53.26%

9.52% 4,043	PARTIDO ACCIÓN NACIONAL	MIEMBRO DE LA COALICIÓN "VA POR DURANGO"
23.34% 9,915	PARTIDO REVOLUCIONARIO INSTITUCIONAL	MIEMBRO DE LA COALICIÓN "VA POR DURANGO"
2.01% 853	PARTIDO DE LA REVOLUCIÓN DEMOCRÁTICA	MIEMBRO DE LA COALICIÓN "VA POR DURANGO"
5.67% 2,410	PARTIDO DEL TRABAJO	MIEMBRO DE LA COALICIÓN "JUNTOS HAREMOS HISTORIA"
26.29% 11,170	PARTIDO VERDE ECOLOGISTA DE MÉXICO	MIEMBRO POR PARTIDO POLÍTICO
1.81% 767	MOVIMIENTO CIUDADANO	RESULTADOS POR PARTIDO POLÍTICO
1.14% 485	PARTIDO DURANGUENSE	RESULTADOS POR PARTIDO POLÍTICO
23.86% 10,135	MORENA	MIEMBRO DE LA COALICIÓN "JUNTOS HAREMOS HISTORIA"
1.26% 537	PARTIDO ENCUENTRO SOLIDARIO	RESULTADOS POR PARTIDO POLÍTICO
1.05% 445	REDES SOCIALES PROGRESISTAS	RESULTADOS POR PARTIDO POLÍTICO
0.70% 297	FUERZA POR MÉXICO	RESULTADOS POR PARTIDO POLÍTICO
0.03% 12	CANDIDATURA NO REGISTRADAS	REGISTRADOS EN EL CONSEJO MUNICIPAL CABECERA DE DTTO
3.33% 1,415	VOTOS NULOS	REGISTRADOS EN EL CONSEJO MUNICIPAL CABECERA DE DTTO

0% 25% 50% 75% 100%

6 JUNIO 2021
ElPoderEsTuyo

PT 2°ndo LUGAR **MORENA**

2° LUGAR DE LA ELECCIÓN DE DIPUTADOS AL H. CONGRESO DEL ESTADO DE DURANGO POR EL PRINCIPIO DE MAYORÍA RELATIVA

PROCESO ELECTORAL

DEL ESTADO DE DURANGO 2020 - 2021

ELECCIÓN DE DIPUTADOS

POR EL PRINCIPIO DE MAYORÍA RELATIVA

DTTO 15. CABECERA NOMBRE DE DIOS

Lista Nominal en 2021
90,886 Electores

Votación
42,484 Ciudadana(o)s

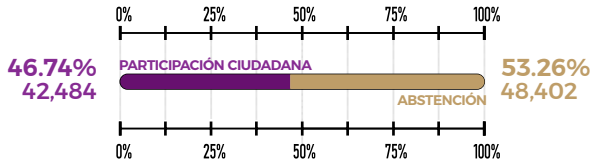

PARTICIPACIÓN CIUDADANA

DISTRIBUIDO POR GRUPOS DE VOTACIÓN, PORCENTAJES Y RANGOS ESTADÍSTICOS

No	RANGO	fi	Fi	hi	Hi
01	[00.00% a 09.00%>	02	002	0.0196	0.0196
02	[09.00% a 18.00%>	00	000	0.0000	0.0000
03	[18.00% a 27.00%>	01	003	0.0098	0.0294
04	[27.00% a 36.00%>	14	017	0.1373	0.1667
05	[36.00% a 45.00%>	40	057	0.3922	0.5588
06	[45.00% a 54.00%>	17	074	0.1667	0.7255
07	[54.00% a 63.00%>	17	091	0.1667	0.8922
08	[63.00% a 72.00%>	10	101	0.0980	0.9902
09	[72.00% a 81.00%>	01	102	0.0098	1.0000
10	[81.00% a 90.00%>	00	000	0.0000	0.0000
11	[90.00% a 100.0%>	00	000	0.0000	0.0000

TOTAL DE SECCIONES
POR RANGO DE VOTACIÓN

MEDIA 46.0970 MEDIANA 43.5947 MODA 40

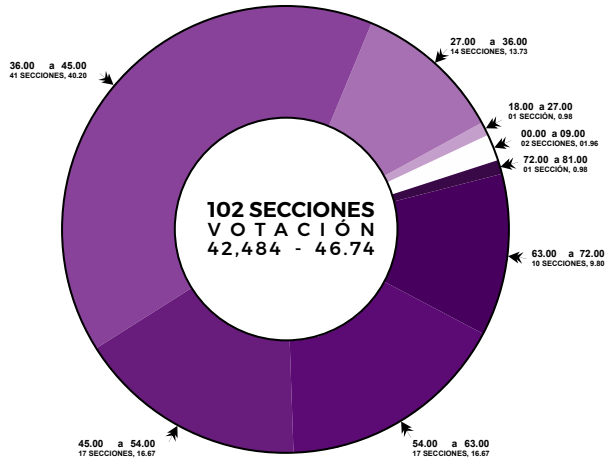

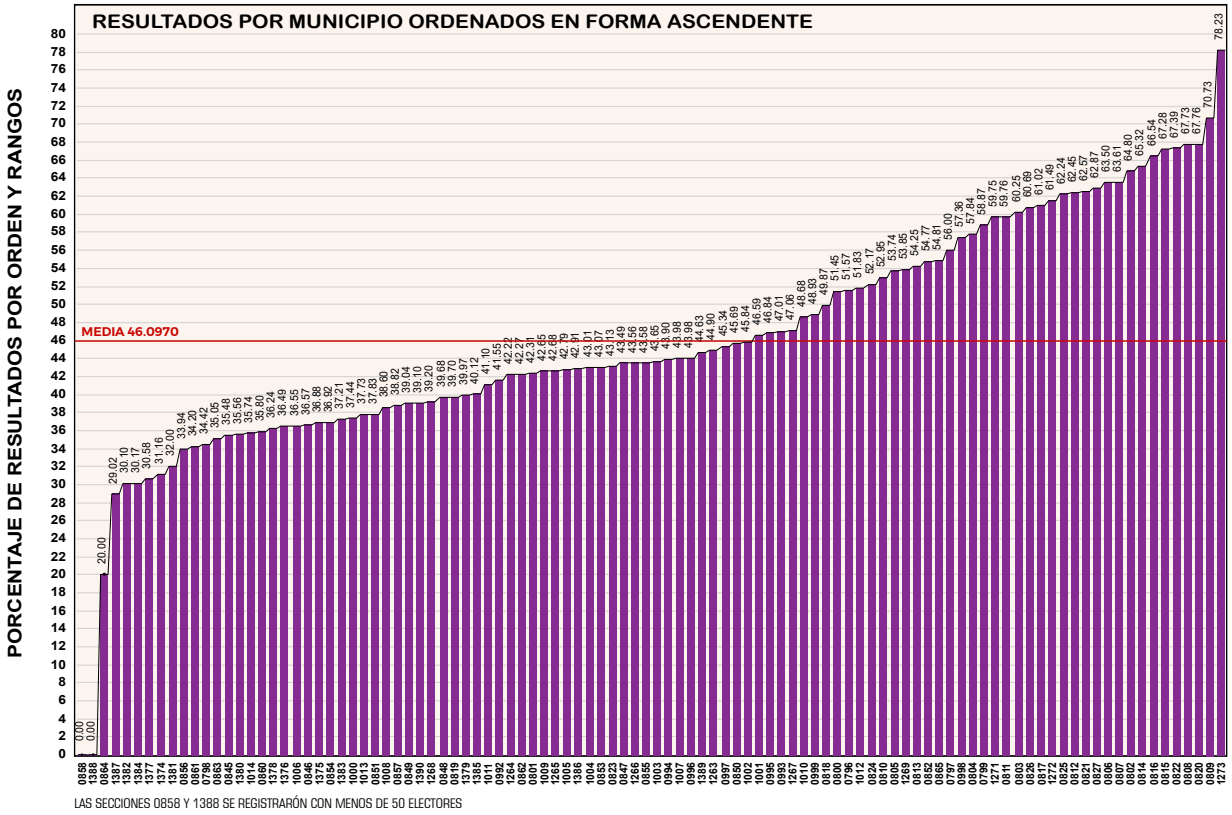

LAS SECCIONES 0858 Y 1388 SE REGISTRARÓN CON MENOS DE 50 ELECTORES

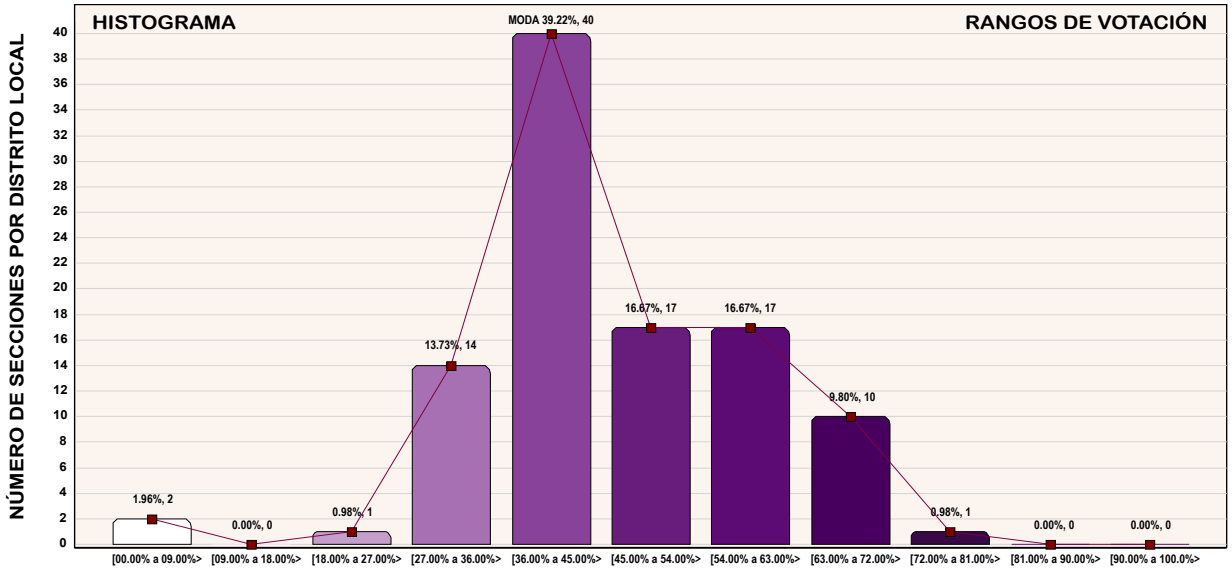

PROCESO ELECTORAL
DEL ESTADO DE DURANGO 2020 - 2021

ELECCIÓN DE DIPUTADOS
POR EL PRINCIPIO DE MAYORÍA RELATIVA

DTTO 15. CABECERA NOMBRE DE DIOS

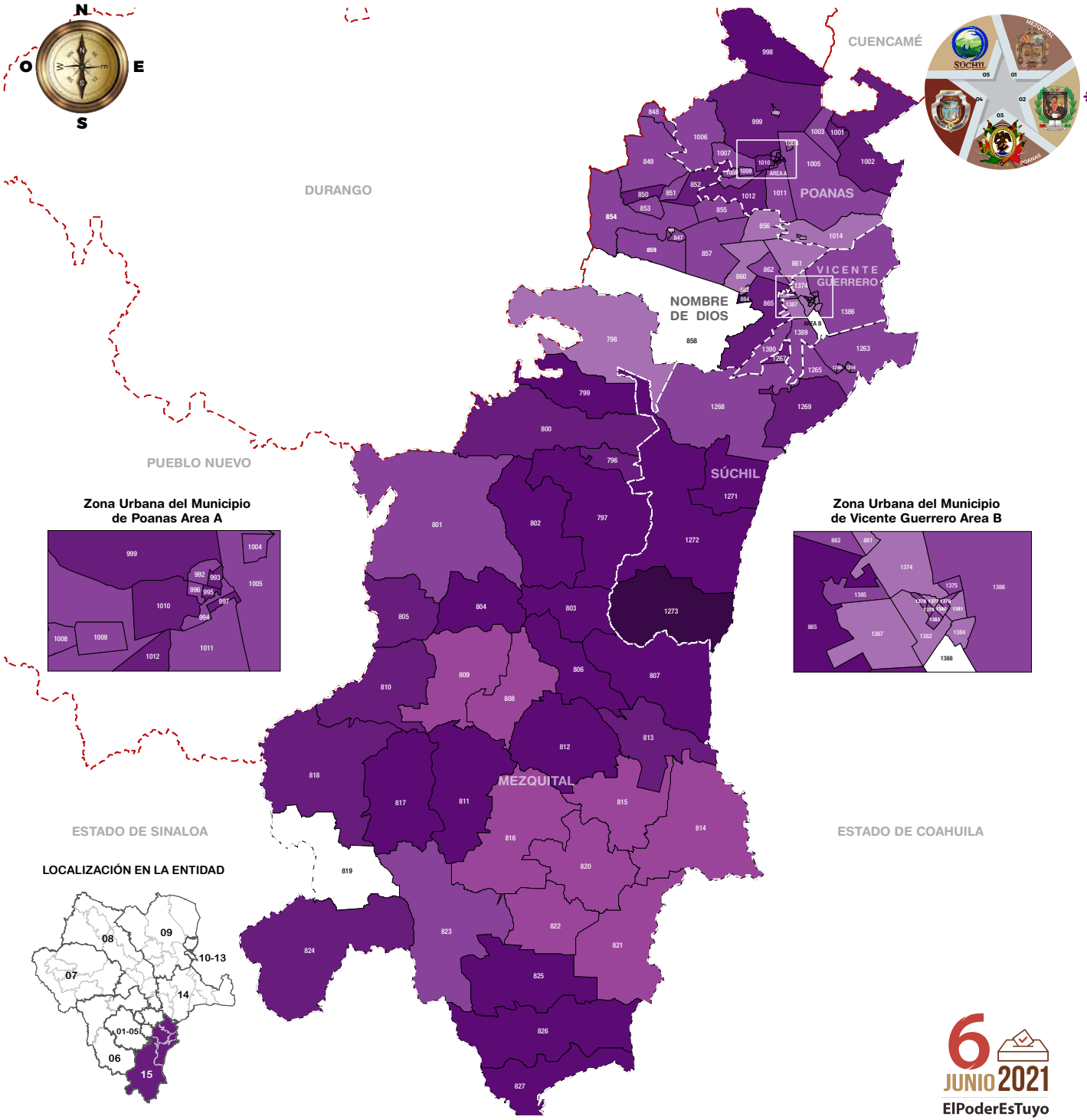

Participación Ciudadana
42,484 Electores, 46.74%

Abstención 48,402
Ciudadana(o)s, 53.26%

SECC.	P. CIUD.	SECC.	P. CIUD.	SECC.	P. CIUD.	SECC.	P. CIUD.	SECC.	P. CIUD.
0858	0.00%	1375	36.88%	1265	42.68%	1267	47.06%	0826	60.69%
1388	0.00%	0854	36.92%	1005	42.79%	1010	48.68%	0817	61.02%
0864	20.00%	1383	37.21%	1386	42.91%	0999	48.93%	1272	61.49%
1387	29.02%	1000	37.44%	1004	43.01%	0818	49.87%	0825	62.24%
1382	30.10%	1013	37.73%	0853	43.07%	0800	51.45%	0812	62.45%
1384	30.17%	0851	37.83%	0823	43.13%	0796	51.57%	0821	62.57%
1377	30.58%	1008	38.60%	0847	43.49%	1012	51.83%	0827	62.87%
1374	31.16%	0857	38.82%	1266	43.56%	0824	52.17%	0806	63.50%
1381	32.00%	0849	39.04%	0855	43.58%	0810	52.95%	0807	63.61%
0856	33.94%	1390	39.10%	1003	43.65%	0805	53.74%	0802	64.80%
0861	34.20%	1268	39.20%	0994	43.90%	1269	53.85%	0814	65.32%
0798	34.42%	0848	39.68%	1007	43.98%	0813	54.25%	0816	66.54%
0863	35.05%	0819	39.70%	0996	43.98%	0852	54.77%	0815	67.28%
0845	35.48%	1379	39.97%	1389	44.63%	0865	54.81%	0822	67.39%
1380	35.56%	1385	40.12%	1263	44.90%	0797	56.00%	0808	67.73%
1014	35.74%	1011	41.10%	0997	45.34%	0998	57.36%	0820	67.76%
0860	35.80%	0992	41.55%	0850	45.69%	0804	57.84%	0809	70.73%
1378	36.24%	1264	42.22%	1002	45.84%	0799	58.87%	1273	78.23%
1376	36.49%	0862	42.27%	1001	46.59%	1271	59.75%		
1006	36.55%	0801	42.31%	0995	46.84%	0811	59.76%		
0846	36.57%	1009	42.65%	0993	47.01%	0803	60.25%		

LISTA NOMINAL DE ELECTORES
DIVIDIDO POR GRUPOS DE EDAD — MUJERES 51.30% — HOMBRES 48.70%

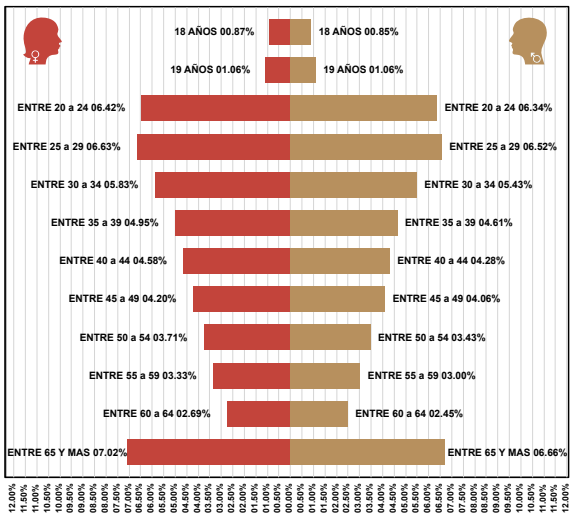

6 JUNIO 2021
ElPoderEsTuyo



PARIDAD

DE GÉNERO

DEL PROCESO ELECTORAL
DEL ESTADO DE DURANGO.

ESTADÍSTICA DE REGISTRO DE CANDIDATURAS Y APLICACIÓN DE LA PARIDAD DE GÉNERO Y ACCIONES AFIRMATIVAS EN LA ELECCIÓN DEL PODER LEGISLATIVO DEL HONORABLE CONGRESO DEL ESTADO DE DURANGO LXIX LEGISLATURA 2021 - 2024.

El derecho a la igualdad entre mujeres y hombres ha sido reconocido por las Naciones Unidas como el principio jurídico universal. Ahora bien, la igualdad ante la Ley, que representan un gran logro histórico para las mujeres y en conjunto para la sociedad tiene ante si el gran reto de desterrar ciertos estereotipos y promover las condiciones para que la igualdad entre mujeres y hombres sea real y efectiva.

Honorable Congreso del Estado de Durango

El Instituto Electoral y de Participación Ciudadana del Estado de Durango, atendiendo a lo establecido en el artículo 5. Numeral 2 de la Ley de Instituciones y Procedimientos Electorales del estado de Durango, establece que: *"También es derecho de las y los ciudadanos y obligación para los partidos políticos, la igualdad de oportunidades y de la paridad entre hombres y mujeres para tener acceso a cargos de elección popular"*, ha trabajado a favor de que exista una igualdad de género, en un esfuerzo de eliminar la discriminación que persiste en nuestra sociedad, ya que las mujeres siguen siendo excluidas en la toma de las decisiones tanto en la vida familiar, en la comunidad y en el entorno político, la constatación de esta posición desigualitaria, más allá de las causas que la producen, por ello se deben desarrollar diversas acciones para compensar y prevenir la reproducción de estas desigualdades, y hacer efectivo el principio de equidad.

Marco Jurídico

- El artículo 3, numeral 1, inciso d) bis, de la Ley electoral general, señala que la paridad de género es la igualdad política entre mujeres y hombres, por lo que se garantiza la asignación del 50% mujeres y 50% hombres en candidaturas a cargos de elección popular.



Salón del Plenos del H. Congreso del Estado de Durango

- El artículo 6, numeral 2, de la Ley electoral general, establece que los Organismos Públicos Locales, los partidos políticos, personas precandidatas y candidatas, deberán garantizar el principio de paridad de género en el ejercicio de los derechos políticos y electorales, así como el respeto a los derechos humanos de las mujeres.
- El artículo 232, numeral 2, de la Ley electoral general, establece que las candidaturas a diputaciones tanto locales como federales y a senadurías a elegirse por el principio de mayoría relativa y por el principio de representación proporcional, se registrarán por fórmulas de candidatas y candidatos compuestas cada una por una persona propietaria y una suplente del mismo género, y serán consideradas,

fórmulas y candidatas o candidatos, separadamente, salvo para efectos de la votación.

- Que el artículo 232, numeral 3, de la Ley electoral general, señala que los partidos políticos promoverán y garantizarán la paridad entre los géneros en la postulación de candidaturas a los cargos de elección popular para la integración del Congreso de la Unión, los Congresos de las Entidades Federativas, las planillas de Ayuntamientos y de las Alcaldías.

Mural del Congreso del Estado de Durango

- El artículo 232, numeral 4, de la Ley electoral general, establece que los Organismos Públicos Locales, en el ámbito de sus competencias, deberán rechazar el registro del número de candidaturas de un género que no garantice el principio de paridad, fijando al partido un plazo improrrogable para la sustitución de las mismas. En caso de que no sean sustituidas no se aceptarán dichos registros.

- Que el artículo 233, numeral 1, de la Ley electoral general, establece, entre otros, que de la totalidad de solicitudes de registro de las candidaturas a diputaciones locales y federales que presenten los partidos políticos o las coaliciones ante los organismos públicos locales, según corresponda, deberán integrarse salvaguardando la paridad entre los géneros mandatada en la Constitución.

- Que el artículo 234, numerales 1 y 2, de la ley electoral general, establece que las listas de representación proporcional se integran por fórmulas de candidatos y candidatas compuestas cada una por una persona propietaria y una suplente del mismo género, y se alternarán las fórmulas de distinto género para garantizar el principio de paridad, hasta agotar cada lista; y en el caso de las diputaciones de las cinco listas por circunscripción electoral, al menos dos deberán estar encabezadas por fórmulas de un mismo género, alternándose en cada periodo efectivo.

- El artículo 235, numerales 1 y 2, de la Ley electoral general, señala que hecho el cierre del registro de candidaturas, si un partido político o coalición no cumple con lo establecido en los artículos 233 y 234, el Consejo General del INE o del Organismo Público Local, en el ámbito de sus competencias, le requerirá en primera instancia para que en el plazo de cuarenta y ocho horas, contadas a partir de la notificación, rectifique la solicitud de registro de candidaturas y le apercibirá de que, en caso de no hacerlo, le hará una amonestación pública; y si transcurrido el plazo al que se refiere el párrafo anterior, el partido político o coalición que no realice la sustitución de candidaturas, será acreedor a una amonestación pública y el Consejo General del INE o del Organismo Público Local, en el ámbito de sus competencias, le requerirá, de nueva cuenta, para que en un plazo de veinticuatro horas, contadas a partir de la notificación, haga la corrección. En caso de incumplimiento se sancionará con la negativa del registro de las candidaturas correspondientes.

Mural del Congreso del Estado de Durango

- El artículo 3, numeral 4, de la Ley de Partidos, refiere que cada partido político determinará y hará públicos los criterios para garantizar la paridad de género en las candidaturas a legislaturas federales y locales, así como en la integración de los Ayuntamientos y de las Alcaldías, en el caso de la Ciudad de México. Éstos deberán ser objetivos y asegurar condiciones de

igualdad sustantiva entre mujeres y hombres. En caso de incumplimiento a esta disposición serán acreedores a las sanciones que establezcan las leyes en la materia.

- Que el artículo 3, numeral 5, de la Ley de Partidos, en correlación con el diverso 26, numerales 3 y 4, de la Ley electoral local establece que en ningún caso se admitirán criterios que tengan como resultado que alguno de los géneros le sean asignados exclusivamente aquellos distritos en los que el partido haya obtenido los porcentajes de votación más bajos en el proceso electoral anterior.

Congreso del Estado de Durango

- Que el artículo 278, numeral 1, del Reglamento de Elecciones del INE, señala que las coaliciones deberán observar las mismas reglas de paridad de género que los partidos políticos, aun cuando se trate de coaliciones parciales o flexibles, en cuyo caso, las candidaturas que registren individualmente como partido, no serán acumulables a las de la coalición para cumplir con el principio de paridad. Y que, en el supuesto de coaliciones locales, se estará a lo siguiente:

  a) En caso de que los partidos políticos que integran coaliciones hubieran participado en forma individual en el proceso electoral anterior, se considerará la suma de la votación obtenida por cada partido político que integre la coalición correspondiente.
  b) En caso de que los partidos políticos que participen en forma individual, lo hayan hecho en coalición en el proceso electoral anterior, se considerará la votación obtenida por cada partido en lo individual.

- El artículo 278, numeral 8, del Reglamento de Elecciones del INE, señala que debe considerarse en las coaliciones el cumplimiento al principio de paridad en las candidaturas, por lo que los Organismos Públicos Electorales Locales deberán vigilar que la coalición observe lo establecido en el artículo 233 de la Ley electoral General, en relación con lo dispuesto por el artículo 3, numerales 4 y 5 de la Ley de Partidos.
- El artículo 65, de la Constitución local, establece que el Estado promoverá la representación paritaria de mujeres y hombres en los cargos de elección popular y de libre designación dentro de la administración pública, y los partidos políticos igualmente promoverán condiciones para garantizar la participación política de los grupos y sectores sociales en desventaja.
- Que el artículo 12, numeral 3, de la Ley electoral local, señala que los Partidos Políticos deberán, tanto en el caso de mayoría relativa como en los de representación proporcional, integrar fórmulas con personas del mismo género, y señalar el orden en que éstas deban aparecer, de forma alternada.
- Que el artículo 12, numeral 4, de la Ley electoral local, establece que, en el caso de las candidaturas independientes, las fórmulas deberán estar integradas por personas del mismo género.
- Que el artículo 16, numerales 1, 2 y 3, de la Ley electoral local, establece que a ninguna persona podrá registrársele como candidato a distintos cargos de elección popular en el mismo proceso electoral, excepto lo dispuesto por el párrafo siguiente:

  a) Los partidos políticos podrán registrar simultáneamente, en un mismo proceso electoral, hasta cinco candidatos a diputados por mayoría relativa y por representación proporcional, y hasta cinco candidaturas a presidente municipal y regidor de representación proporcional
  b) En caso de que una fórmula de candidatos a diputado registrada por ambos principios resulte ganadora en la elección de mayoría relativa, asumirá el cargo de diputado según este principio, y su lugar en la lista de representación proporcional lo ocupará la fórmula que sique en dicha lista.

- Que el artículo 29, numeral 1, fracciones XIV y XV, de la Ley electoral Local, señalan que son obligaciones de los partidos políticos: garantizar la paridad entre los géneros en las

candidaturas a legislaturas locales y cumplir con lo establecido en la propia ley, en materia de registro de Candidaturas.

- Que el artículo 184, numerales 2 y 3 de la Ley electoral local, establece que las candidaturas a diputados a elegirse por el principio de mayoría relativa y por el principio de representación proporcional, se registrarán por fórmulas de candidatos compuestas cada una por un propietario y un suplente del mismo género, y serán consideradas, fórmulas y candidatos, por separado, salvo para efectos de la votación, así mismo señala que los partidos políticos promoverán y garantizarán, la paridad entre los géneros en la postulación a cargos de elección popular para la integración del Congreso.
- En ese orden de ideas, el numeral 4, del citado precepto normativo establece, que el Instituto Electoral tendrá facultades para rechazar el registro del número de candidaturas de un género que exceda la paridad, fijando al partido un plazo improrrogable para la sustitución de las mismas. En caso de que no sean sustituidas no se aceptarán dichos registros. Así mismo, en los numerales 6 y 7 establece que de la totalidad de solicitudes de registro de las candidaturas a diputados que presenten los partidos políticos o las coaliciones ante el Instituto Electoral, deberán integrarse salvaguardando la paridad entre los géneros mandatada en la Constitución local, la Ley electoral general y la propia Ley, y que las listas de representación proporcional se integrarán por fórmulas de candidatos compuestas cada una por un propietario y un suplente del mismo género, y se alternarán las fórmulas de distinto género para garantizar el principio de paridad hasta agotar cada lista.
- Que el artículo 294, numeral 1, de la Ley electoral local, establece que, para los efectos de la integración del Congreso del Estado, y de los Ayuntamientos, los candidatos independientes deberán registrar la fórmula correspondiente de propietario y suplente.

Reelección o elección consecutiva

- Que el artículo 116, párrafo segundo, fracción 11, de la Constitución federal, en correlación con el 70, de la Constitución local establece que las Constituciones estatales deberán establecer la elección consecutiva de los diputados a las legislaturas de los Estados, hasta por cuatro periodos consecutivos, y que la postulación sólo podrá ser realizada por el mismo partido o por cualquiera de los partidos integrantes de la coalición que los hubieren postulado, salvo que hayan renunciado o perdido su militancia antes de la mitad de su mandato.
- Que el artículo 238, numeral 1, inciso g), de la Ley electoral general, establece que la solicitud de registro de candidaturas deberá señalar el partido político o coalición que las postulen y, entre otros, los siguientes datos de los candidatos: de candidatos de los Congresos de las Entidades Federativas que busquen reelegirse en sus cargos, deberán acompañar una carta que especifique los periodos para los que han sido electos en ese cargo y la manifestación de estar cumpliendo los límites establecidos por la Constitución federal en materia de reelección.
- Que el artículo 238, numeral 6, de la Ley electoral general, establece que la solicitud de registro de las listas de representación proporcional a que se hace referencia en los dos párrafos anteriores, deberá especificar cuáles de los integrantes de cada lista están optando por reelegirse en sus cargos y el número de veces que han ocupado la misma posición de manera consecutiva.

Acciones Afirmativas para el Proceso Electoral 2020-2021

Que una vez precisado todo lo anterior, este Instituto Electoral considera necesario impulsar diversas acciones afirmativas para el Proceso Electoral Ordinario 2020-2021. Pues como se muestra más adelante, de un análisis histórico sobre la representación de mujeres

y grupos o sectores sociales en desventaja en el Congreso del Estado, y en consonancia con el criterio emitido por el Tribunal Electoral del Poder Judicial de la Federación, dentro de la sentencia SUP- REC-97/2015 donde señaló, entre otras cosas que la sola previsión de derechos es insuficiente para garantizar el acceso a las candidaturas de elección popular en un plano de igualdad resultaba necesario el establecimiento de mecanismos o medidas que garanticen esa igualdad sustancial o estructuralmente para que sea una realidad, tomando en cuenta el contexto histórico y las diferencias existentes.

Para ello, debe tenerse presente que las acciones afirmativas *"constituyen una medida compensatoria para situaciones en desventaja, que tienen como propósito revertir escenarios de desigualdad histórica y de facto que enfrentan ciertos grupos humanos en el ejercicio de sus derechos"* Así mismo, el Tribunal Electoral del Poder Judicial de la Federación ha señalado que las acciones afirmativas establecidas en favor de grupos sociales como mujeres, indígenas y discapacitados *"tiene sustento constitucional y convencional en el principio de igualdad material"*. Y también se ha establecido que los elementos fundamentales de las acciones afirmativas, son:

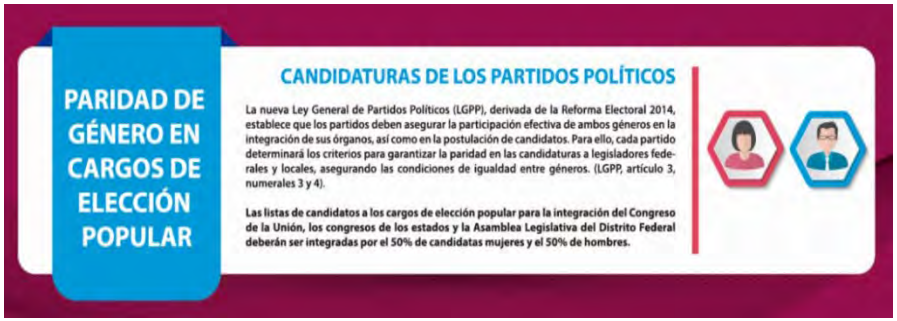

a) Objeto y fin. Hacer realidad la igualdad material y, por tanto, compensar o remediar una situación de injusticia, desventaja o discriminación; alcanzar una representación o un nivel de participación equilibrada, así como establecer las condiciones mínimas para que las personas puedan partir de un mismo punto de arranque y desplegar sus atributos y capacidades.
b) Destinatarias. Personas y grupos en situación de vulnerabilidad, desventaja y/o discriminación para gozar y ejercer efectivamente sus derechos, y
c) Conducta exigible. Abarca una amplia gama de instrumentos, políticas y prácticas de índole legislativa, ejecutiva, administrativa y reglamentaria.

Por cuanto, a la facultad de emitir acciones afirmativas por parte del Instituto Electoral, los criterios jurisdiccionales han sostenido que si bien el cumplimiento de la paridad entre los géneros es una obligación que recae únicamente en el ámbito de los partidos políticos, ello no implica que no sea necesaria la implementación de medidas adicionales por parte de la autoridad electoral en ejercicio de su facultad reglamentaria (SUP-REC-825/2016 y acumulada, SX-JRC-19/2017 y acumulada). En el mismo sentido, la Sala Regional Monterrey, en su sentencia SM-JRC-48/2017, ha señalado que "el Consejo Local no solo está facultado sino incluso obligado a implementar todas las medidas que estén a su alcance, dentro del ámbito de su competencia, para perseguir la igualdad material en el ejercicio de los derechos político-electorales entre hombres y mujeres".

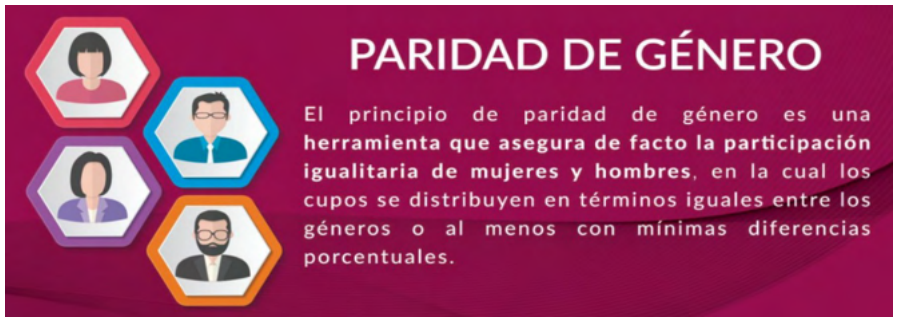

Así entonces, el Instituto Electoral considera viable impulsar acciones afirmativas con la finalidad de garantizar la paridad de género tanto en la postulación de candidaturas como en la integración paritaria del Congreso del Estado, así como impulsar la representación de grupos o sectores sociales en desventaja. A continuación, se realiza un análisis sobre la pertinencia y se precisan las acciones afirmativas

Acciones afirmativas en favor de las mujeres

Antes del análisis histórico de la representación de las mujeres y las acciones afirmativas, es necesario señalar las legislaciones y criterios jurisdiccionales que protegen el derecho y promueven la adopción

de medidas especiales en favor de las mujeres para el goce de sus derechos político-electorales. Entre estas se pueden mencionar:

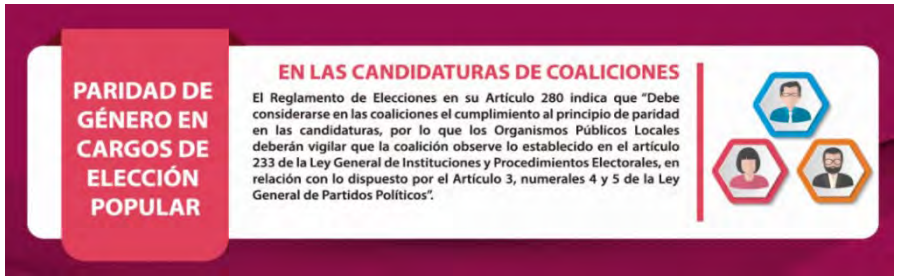

Ley General para la Igualdad entre Mujeres y Hombres

Esta Ley en sus artículos 35 y 36 señala que la Política Nacional propondrá los mecanismos de operación adecuados para la participación equitativa entre mujeres y hombres en la toma de decisiones políticas y socioeconómicas, por lo tanto, las autoridades correspondientes deberán generar acciones para favorecer el trabajo parlamentario con la perspectiva de género y fomentar la participación equitativa de mujeres y hombres en altos cargos públicos;

Ley de Igualdad entre hombres y mujeres del Estado de Durango

Finalmente, esta norma local de observancia general en el Territorio del Estado libre y soberano de Durango, en su artículo 3°, establece la obligación de la administración pública estatal y municipal del Estado, de conformidad con sus respectivas competencias, para tomar las medidas presupuestales y administrativas que permitan garantizar la igualdad sustantiva entre mujeres y hombres, sin discriminación de cualquier tipo.

Por lo tanto, dispone en el artículo 25 que los objetivos de la política de igualdad en materia de participación política son, entre otros, garantizar la participación en igualdad de oportunidades en la toma de decisiones políticas y de gobierno, en igual número mujeres y hombres, así como asegurar la participación plena y efectiva de las mujeres y representación paritaria de liderazgo en la vida política, económica y pública del país;

El Instituto Electoral considera indispensable impulsar cuatro acciones afirmativas en favor de las mujeres para garantizar la paridad de género, no solo en la postulación, sino también en la integración del órgano legislativo.

Primera acción afirmativa. Tratándose de la postulación de fórmulas encabezadas por hombres, la posición de suplente puede ser ocupada por una mujer; este criterio no será aplicable para el caso contrario, es decir, cuando la fórmula sea encabezada por una mujer, la suplente deberá ser mujer.

Segunda acción afirmativa. Las listas de representación proporcional serán encabezadas por fórmula de mujeres.

Lo anterior, se desprende que la tendencia respecto al registro de las fórmulas que encabezan las listas de candidaturas bajo el principio de representación proporcional, ha recaído mayoritariamente en los varones, por ello el Instituto Electoral considera que mientras exista esta tendencia, será más complejo lograr la paridad de género en la integración del Congreso del Estado.

Tercera acción afirmativa y bloques de competitividad. Para cumplir el criterio jurídico - de evitar que alguno de los géneros le sean asignados exclusivamente aquellos distritos en los que los partidos políticos hayan obtenido los porcentajes de votación más bajos en el proceso electoral anterior, se establecen bloques de competitividad electoral y una acción afirmativa.

Por tanto, se determina que los partidos políticos y coaliciones postularon candidaturas a diputaciones de mayoría relativa considerando como máximo ocho fórmulas de un género y el procedimiento será por bloques de conformidad conforme a los siguientes criterios:

a) Respecto de cada partido político y coalición según sea el caso, se enlistarán los quince distritos locales ordenándolos de mayor a menor conforme al porcentaje de votación que haya obtenido cada partido y coalición, en el proceso electoral 2017-2018, debiéndose tomar en consideración la forma de participación que cada partido político elija para el proceso electoral local 2020-2021. Esto es que para la configuración de los bloques se atenderá la postulación de candidaturas que cada instituto político haga ya sea en lo individual o en coalición.
b) Los partidos que se unieron en coalición, la configuración de bloques se considerará la suma de la votación obtenida por cada partido político que integre la coalición correspondiente en forma individual del Proceso Electoral Local 2017-2018.

c) Posteriormente, los quince distritos enlistados, se dividieron en tres bloques, cada uno integrado con cinco distritos: el primer bloque correspondió a los distritos con porcentaje de votación más alta; el segundo, a los distritos con porcentaje de votación media; y finalmente el tercero se correspondió con los Distritos con porcentaje de votación más baja.
d) En cada bloque se postuló fórmulas cuyo número no deberá ser mayor a tres de un mismo género.
e) Al menos uno de los tres bloques fue encabezado por una fórmula integrada por mujeres; y el resto de cada bloque quedo a criterio o libre determinación en cuanto a la postulación por géneros de cada partido político y coalición según corresponda. Con excepción del tercer bloque, en el cuál, en ningún caso se podrán postular candidaturas de un mismo género en los dos distritos con menor porcentaje de votación.
f) Como observación lo establecido en los bloques de competitividad, no fue aplicable a las candidaturas independientes, ni tampoco a los partidos que obtuvieron recientemente su registro y por tanto, su acreditación a este instituto, Sin embargo, estos últimos, postularon sus candidaturas en condiciones de igualdad de oportunidades para ambos géneros.

Esta metodología de bloques, tiene como finalidad específica que en cada bloque exista la posibilidad real y cualitativa de que en distritos competitivos o de mayor votación, en general y dentro de cada bloque, se postulen fórmulas integradas por mujeres y hombres, ya que de este modo se aseguraría de mejor manera la participación política de las mujeres en cargos públicos y de toma de decisiones.

Los partidos políticos tuvieron la libertad, conforme a su autonomía y libre determinación, de realizar sus postulaciones dentro del marco que implica la conformación de los bloques en cuestión y dentro de los cuales, los institutos políticos podrán hacer la asignación que más les favorezca en las postulaciones, siempre y cuando cumplan con el principio de paridad de género, en términos de lo establecido en las normas constitucionales y legales que se invocan en considerandos anteriores.

Acciones afirmativas en favor de grupos o sectores sociales en desventaja

Previo a establecer las siguientes acciones afirmativas, es preciso encuadrar el ámbito al cual van dirigidas, por lo que, no es óbice definir y delimitar, qué se entiende por un grupo o sector social en desventaja; según la Real Academia Española, se entiende por "grupo" a la pluralidad de seres que forman un conjunto, por "sector" se refiere a cada una de las partes que conforman una colectividad o conjunto que tiene caracteres peculiares y diferenciados; por "social" se entiende todo aquello perteneciente y relativo a la sociedad; y por "desventaja" el perjuicio que se nota por comparación de dos cosas, personas o situaciones. En ese entendido un grupo o sector social en desventaja, puede ser definido como: todas aquellas personas plurales que pertenecen y forman parte de la sociedad y que claramente se encuentran en un estado de desventaja en comparación con otro sector social, en este caso, debemos resaltar en el ámbito político-electoral.

Mediante estas acciones, se pretendió promover la representación de sectores en desventaja a efecto de hacer efectivo su acceso a los cargos de elección popular, convertido en la posibilidad de tener candidaturas pertenecientes a uno de los siguientes sectores sociales en desventaja que históricamente han sufrido de discriminación: 1) Jóvenes; 2) Indígenas; 3) Personas de la diversidad sexual; 4) Migrantes y 5) Personas con discapacidad. Para ello, este Instituto Electoral considero necesario el impulsar las acciones afirmativas que posibiliten la participación y determinó que los partidos políticos presentaron “cuando menos” una fórmula, por el principio de representación proporcional, en las primeras seis posiciones de la lista de candidaturas, tanto propietario como suplentes.

a) Jóvenes.

Los Jóvenes representan un sector muy importante de nuestra población, y es en el artículo 2, fracción 1, de la Ley de las y los Jóvenes del Estado de Durango donde se define que el Joven, es el ser humano cuya edad comprende el rango entre los 18 y 30 años. La encuesta intercensal 2015 del INEGI señala que la mitad de la población en Durango, tiene 26 años o menos.

En ese orden de ideas, de acuerdo con la información del Instituto Nacional Electoral, así como la brindada por el Instituto Estatal de la

Juventud, a través del oficio referido en el Antecedente XII, se desprende que en el Estado los jóvenes representan el 26% de la población de acuerdo a la Encuesta intercensal ya referida, y los electores entre 18 y 29 años representan el 28 % de la lista nominal.

Acciones Afirmativas de los jóvenes

Sin embargo, debido al porcentaje importante de población joven en el Estado, es importante seguir impulsado su participación y representación política, ya que eso permitirá que se escuchen sus intereses y aspiraciones futuras en la emisión de leyes o proyección de políticas públicas.

De igual manera, la Ley de las y los Jóvenes del Estado de Durango en el artículo 9 establece su derecho a contar con oportunidades que les permitan su autorrealización, su integración a la sociedad y su participación social y política como manera de mejorar sus condiciones de vida, involucrándose en la toma de decisiones de interés público en los ámbitos de los sectores social, público y privado. Así mismo mandata al Estado y los municipios a impulsarán acciones que hagan efectiva su participación en todos los sectores de la sociedad, alentando su inclusión en organizaciones, e incentivando su derecho de adherirse en agrupaciones políticas, sociales o académicas.

Por su parte en el artículo 23 de la citada Ley, consigna el deber de las y los jóvenes de contribuir al avance de la vida democrática del Estado participando en los procesos que tengan lugar para la elección de las distintas autoridades y cargos de elección popular. Finalmente, el Instituto consideró que estos ciudadanos encuentren en el grupo de edad que prevea: tener entre veintiún años y hasta treinta años cumplidos para el día de la elección

b) Personas indígenas.

Otro de los grupos de la población duranguense que no han logrado una participación efectiva en los cargos de elección popular son las y los integrantes de los pueblos y comunidades indígenas, aún y cuando han mostrado un interés genuino en participar en los procesos electorales en Durango, ello quedó de manifiesto en los dos foros que realizó este Instituto y que quedaron referenciados en el antecedente IV. En los citados foros participaron aproximadamente cien hombres y mujeres pertenecientes a los pueblos indígenas principalmente tepehuanos y huicholes, así como distintas autoridades tradicionales, quienes solicitaron a este Instituto salvaguardar su derecho de participar en las candidaturas en los procesos electorales.

En tal sentido, según el artículo 3 de la Ley General de los Pueblos y Comunidades Indígenas, el Estado de Durango tiene una composición pluricultural y pluriétnica sustentada en sus pueblos y comunidades indígenas, por lo que la propia Ley reconoce y protege a los pueblos indígenas Tepehuana u O'dam, Huicholes o Wixarika,

Mexicaneros o Náhuatl, Tarahumaras o Rarámuris y Caras, cuyas formas e instituciones sociales, económicas y culturales los identifican y distinguen con el resto de la población indígena.

Así entonces, por pueblo indígena se entiende, según el artículo 5, fracción X de la Ley General de los Pueblos y Comunidades Indígenas del Estado de Durango, que son aquellos que se conforman con personas que descienden históricamente desde los pueblos que habitaron el territorio que hoy corresponde al Estado antes de la colonización, que hablan la misma lengua, tienen autoridades tradicionales, conservan sus sistemas normativos, cultura e instituciones sociales, políticas y económicas o parte de ellas. Por su parte, para determinar quién es una persona indígena, según el artículo 39 de la Constitución Local, la conciencia de su identidad indígena deberá ser el criterio fundamental; en el mismo sentido, el Tribunal Electoral del Poder Judicial de la Federación en su jurisprudencia 12/2013 de rubro COMUNIDADES INDÍGENAS. EL CRITERIO DE AUTOADSCRIPCIÓN ES SUFICIENTE PARA RECONOCER A SUS INTEGRANTES señala que "el hecho de que una persona o grupo de personas se identifiquen y auto adscriban con el carácter de indígenas, es suficiente para considerar que existe un vínculo cultural, histórico, político, lingüístico o de otra índole con su comunidad (...). Por ello, la auto adscripción constituye el criterio que permite reconocer la identidad indígena de los integrantes de las comunidades y así gozar de los derechos que de esa pertenencia se derivan".

Por lo que, conforme a la Encuesta intercensal 2015 del INEGI, de los 1'754,754 habitantes que conforman el total de la población en el Estado, el 7.94% (139 327) se identifican o auto adscriben indígenas.

Asimismo, como se refirió en el antecedente IX, la Comisión Estatal de Derechos Humanos brindó diversa información relativa a los pueblos y comunidades indígenas en nuestro Estado ,destacando la normativa tanto internacional como nacional que los protege, así mismo, la referida Institución brindó datos estadísticos que coinciden con los asentados por el INEGI (2010 y 2015) y en consonancia con el artículo 3 de la Ley que establece el Catálogo de Pueblos y Comunidades Indígenas del Estado de Durango se desprende que 16 Municipios de Durango tienen presencia indígena, de los cuáles, en 10 se logró identificar las localidades y en 6 municipios la población se encuentra dispersa.

Municipios con localidades indígenas identificadas

No.	Municipios	Porcentaje y núm. de Población Indígena	No. de Localidades
1	Mezquital	86.37%	767
2	Pueblo Nuevo	22.16%	133
3	San Bernardo	18. 75%	6
4	Súchil	7.84%	4
5	Hidalgo	7.74%	1
6	Guanaceví	149 habitantes	36
7	Ocampo	127 habitantes	5
8	Tamazula	41 habitantes	10
9	Tepehuanes	44 habitantes	8
10	Vicente Guerrero	163 habitantes	4

Municipios con presencia indigena		
No.	**Municipios**	**Porcentaje y núm. de Población Indígena**
1	San Pedro del Gallo	9.81%
2	San Luis del Cordero	7.70%
3	Durango	5.44%
4	Otáez	0.97%
5	Coneto de Comonfort	0.96%
6	Canelas	0.38 %

Derivado de lo anterior, y siguiendo los criterios que estableció el máximo órgano electoral del país en su sentencia SUP-REC-28/2019, se realiza el análisis de la presencia de población indígena para determinar la pertinencia de impulsar acciones afirmativas. En dicha sentencia, se estableció que además del porcentaje de concentración poblacional indígena, se deben atender las particulares circunstancias que corresponde a la entidad federativa,

El Instituto Electoral verificará que las postulaciones correspondan a personas de comunidades o pueblos indígenas, bajo el estándar de auto adscripción calificada, la cual se acreditará además de la carta bajo protesta de decir verdad, con una constancia expedida por autoridades elegidas conforme a los sistemas normativos vigentes en el pueblo o comunidad de que se trate, para lo cual podrán guiarse de la lista de municipios y localidades referidas en el antecedente 69 inciso 2), apartado de pueblos indígenas.

Para certeza de la constancia, el Instituto Electoral atenderá las circunstancias propias de cada postulación en particular para verificar su autenticidad. Contando con los cuidados y control de la entrada en dichas comunidades con profesionales de la salud, los funcionarios públicos, los visitantes y las instituciones asociadas. Toda persona que entre en los territorios indígenas se sometió a pruebas de detección de COVID-19 y a una evaluación médica previa teniendo el cuidado con la población derivadas de la pandemia ocasionada por el virus SARS-CoV2 (COVID-19) para el estado de Durango.

c) Personas de la diversidad sexual.

La Comisión interamericana de los Derechos Humanos y el INE, han considerado que el colectivo LGBTTTI, se conforma por personas lesbianas, gays, bisexuales, trasvestis, transgénero, transexuales e intersex. Sin embargo, dentro de la misma población LGBTTTI, es muy común observar la letra y símbolo "Q+", que significan Queer y el símbolo más que significa la apertura a la diversidad sexual y que a través del tiempo se ha ido incrementado.

En el estado de Durango, existen diversas personas que se consideran parte del colectivo LGBTTTI y según el estudio "Homosexualidad en la juventud mexicana y su distribución geográfica", Durango se encuentra dentro de las regiones que destaca en rasgos de homosexualidad y valoración de la presencia de homosexualidad.

Derivado de una encuesta sobre discriminación por motivos de orientación sexual e identidad de género del año 2018, elaborada por el Consejo Nacional para Prevenir la Discriminación y la Comisión Nacional de Derechos Humanos, arrojó los siguientes resultados de un universo de 12,331 personas encuestadas:

Distribución de población encuestada por orientación sexual e identidad de género	
Gay	45.80%
Lesbiana	16.00%
Mujer Bisexual	15.00%
Hombre Bisexual	06.90%
Persona con otra orientación sexual	03.40%
Persona con otra identidad sexual	05.60%
Hombre Trans	04.00%
Mujer Trans	03.30%

Como se puede advertir, las personas de la diversidad sexual, conforman uno de los grupos más discriminados en nuestro país, de tal suerte que la propia Corte Interamericana de Derechos Humanos, indica que, en el marco del Sistema Universal de Protección de Derechos Humanos, el Comité de Derechos Humanos y el Comité de Derechos Económicos, Sociales y Culturales que la orientación sexual conforma una de las categorías de discriminación prohibida.

En el ámbito electoral, la Comisión Nacional de Derechos Humanos, en su Informe Especial sobre la situación de derechos humanos de las personas lesbianas, gay, bisexuales, travestis, transgénero, transexuales e intersexuales en México, hace referencia a que se observa desconocimiento del concepto "acciones afirmativas" por parte de las autoridades requeridas para el presente informe, al reportar distintas actividades que no corresponden a medidas

especiales, específicas y de carácter temporal a favor de las personas LGBTI, ni tienen como objetivo corregir situaciones patentes de desigualdad en el disfrute o ejercicio de sus derechos y libertades.

De tal suerte que, el Instituto Electoral de Participación Ciudadana del Estado de Durango consideró indispensable generar una acción afirmativa en favor de uno de los sectores que han sufrido mayor discriminación y que además han carecido de oportunidades para ejercer el voto activo. Se deberá acreditar mediante carta bajo protesta de decir verdad, que refiera su auto adscripción al grupo que pertenezca.

d) Personas Migrantes

La Ley electoral local, establece que son duranguenses migrantes, las personas nativas del Estado, y los mexicanos nacidos fuera del mismo, hijos de padre o madre duranguense, que posean domicilio simultáneo en el extranjero y en el territorio de la Entidad Federativa. Durango es uno de los estados que registran altos índices de intensidad migratoria principalmente hacia los Estados Unidos de América y registra un alto porcentaje de viviendas que reciben remesas.

Derivado de la información compartida por el Instituto de Atención y Protección al Migrante y su Familia en el Estado de Durango, se pudo obtener que, en nuestro estado, existen cuando menos 22,886 personas que mediante la obtención de sus matrículas consulares, documento emitido por los consulados de México que permite la identificación de los connacionales que residen en los Estados Unidos, los cuales arrojan la siguiente información desglosada por municipio:

No	Municipio	Matrículas Consulares	%
1	Durango	5,261	23.0
2	Gómez Palacio	1,643	7.2
3	Canatlán	1,556	6.8
4	Santiago Papasquiaro	1,277	5.6
5	Guadalupe Victoria	1,262	5.5
6	Vicente Guerrero	777	3.4
7	Lerdo	729	3.2
8	Cuencamé	704	3.1
9	Poanas	671	2.9
10	El Oro	617	2.7
11	San Juan del Rio	570	2.
12	Pánuco de Coronado	503	2.2
13	Rodeo	481	2.1
14	Tepehuanes	470	2.0
15	Tamazula	416	1.8
16	Nombre de Dios	404	1.8
17	Nazas	402	1.8
18	Mapimí	401	1.8
19	Guanaceví	391	1.7
20	Indé	378	1.7
21	Nuevo Ideal	370	1.6
22	San Juan de Guadalupe	306	1.3
23	Tlahualilo	304	1.3
24	San Dimas	293	1.3
25	Coneto de Comonfort	286	1.2
26	Ocampo	280	1.2
27	Santa Clara	275	1.2
28	Mezquital	229	1.0
29	Topia	217	0.9
30	Súchil	183	0.8
31	Pueblo Nuevo	177	0.8
32	San Bernardo	177	0.8
33	General Simón Bolívar	170	0.7

Según establece el Instituto de Atención y Protección al Migrante y su Familia en el Estado de Durango, de la población migrante radicando en los Estados Unidos el 45.5% son mujeres y el 54.5% son hombres.

Cabe mencionar que en su mayoría los migrantes no realizan el trámite correspondiente para obtener su matrícula consular, es por ello, que la probabilidad de que se incremente el número de migrantes originarios del Estado de Durango que radican en los Estados Unidos es mucho mayor. Así mismo, de acuerdo a la

información proporcionada por el referido Instituto, se estima que en los Estados Unidos radican más de un millón de migrantes Duranguenses, ya que corroborando los datos con la información oficial obtenida en el Anuario de Migración y Remesas de México del año 2019, expedido entre otras por la CONAPO, en el Estado se recibieron 870 millones de dólares por concepto de remesas familiares, donde se obtiene que de la totalidad de las personas, que envían dichas remesas, el 55% envía en promedio 200 dólares mensuales, el 23.90% envía en promedio 350 dólares mensuales y el 21.1% envía en promedio 500 dólares mensuales. Lo que al menos nos puede dar un universo aproximado de 1,561,418 migrantes duranguenses que se encuentran en la informalidad.

Una vez descrito lo anterior, es indispensable para el Instituto Electoral, establecer acciones afirmativas, con la finalidad de promover la participación de estos grupos que históricamente han sido discriminados. Se deberá acreditar mediante los comprobantes de domicilio correspondientes, donde se acredite la residencia simultánea en el extranjero y en el territorio de Durango, de conformidad con lo establecido en los artículos 69, fracción 1, de la Constitución local y 10, numeral 4 de la Ley electoral local.

e) Personas con discapacidad permanente

La Ley General para la Inclusión de las Personas con Discapacidad define la Discapacidad como la consecuencia de la presencia de una deficiencia o limitación en una persona, que al interactuar con las barreras que le impone el entorno social, pueda impedir su inclusión plena y efectiva en la sociedad, en igualdad de condiciones con los demás.

Por su parte, la Ley de Inclusión para las Personas con Discapacidad en el Estado de Durango, en su artículo 2, fracción XXIX, define a la Persona con discapacidad como el ser humano que presenta de manera temporal o permanente una disminución en sus facultades físicas, intelectuales o sensoriales que le limitan realizar una actividad considerada como normal. Y de acuerdo con los datos del INEGI 2010, en el Estado de Durango hay 84,808 personas con alguna discapacidad.

Esta esta autoridad solicitó información a los diversos organismos estatales que se encargan de atender a los grupos o sectores sociales en desventaja, de tal suerte que de la información proporcionada por la Comisión Estatal de Derecho Humanos se advierte que en la totalidad de municipios de nuestro Estado se cuenta con presencia de personas que sufren algún tipo de discapacidad, destacándose las siguientes:

- Dificultad para caminar o moverse
- Dificultad para ver, aun cuando usen lentes
- Dificultad para comunicarse con los demás
- Dificultad para escuchar, aun usando aparato auditivo

No pasa inadvertido para esta autoridad que nuestro país adoptó la Convención sobre los Derechos de las Personas con Discapacidad, dicha Convención en su artículo 29, compromete a los Estados Partes a garantizar a las personas con discapacidad los derechos políticos y la posibilidad de gozar de ellos en igualdad de condiciones con las demás. Así mismo México ratificó su Protocolo Facultativo el 30 de marzo de 2007, convirtiéndose en parte de los Estados comprometidos a proteger y promover los derechos y la dignidad de las personas con discapacidad, con miras a una sociedad mundial inclusiva.

El propio Tribunal Electoral Federal, a través de su sentencia SUP-REC-1150/2018, estableció que las personas con discapacidad, deben de gozar plenamente de los derechos de carácter político-electoral, y el estado tiene la obligación convencional de proporcionar las condiciones necesarias para que puedan participar plena y efectivamente en la vida política y pública en igualdad de condiciones con las demás, directamente o a través de representantes libremente elegidos, incluidos el derecho y la posibilidad de las personas con discapacidad a votar y ser elegidas.

Así entonces, se concluye que las autoridades electorales están obligadas a procurar, proteger y maximizar los derechos de las personas con discapacidad, por lo que están obligadas a adoptar las medidas necesarias para garantizar la igualdad sustantiva y estructural, así como la no discriminación.

En tal sentido, derivado de la presencia de personas con discapacidad en toda la geografía estatal, aunado a su condición de discriminación histórica, esta autoridad considera necesaria la adopción de acciones afirmativas que contribuyan a su inclusión en la vida pública, además es importante referir que en los últimos años se han fortalecido a nivel mundial diversas campañas de inclusión y respeto a los derechos de personas vulnerables, a fin de que sean vistas y tratadas de manera igualitaria con el mismo número de oportunidades para llevar a cabo una vida plena y digna.

Se establece como único requisito presentar certificado del médico tratante, que mediante diagnóstico acredite que se cuenta con una discapacidad permanente. Dicho certificado deberá contar con nombre completo, firma, y número de la cédula profesional del médico.

De manera que, para efectos de una mayor fundamentación y motivación de la acción afirmativa que se impulsa, debe tomarse en consideración que corresponde al Estado promover las condiciones para que la libertad y la igualdad de las personas sean reales y efectivas. Eliminando aquellos obstáculos que limiten en los hechos su ejercicio e impidan el pleno desarrollo de las personas, así como su efectiva participación en la vida política, económica, cultural y social del Estado de Durango.

Por lo tanto, estas acciones afirmativas en favor de los grupos o sectores sociales en desventaja deberán ser cumplidas por parte de los partidos políticos, ya que en caso de no cumplir con estos parámetros este Organismo Público Local, en el ámbito de sus competencias, le requerirá en primera instancia para que en el plazo de cuarenta y ocho horas, contadas a partir de la notificación, rectifique la solicitud de registro de candidaturas y le apercibirá de que, en caso de no hacerlo, le hará una amonestación pública; y si transcurrido este plazo no se realiza la sustitución de candidaturas, será acreedor a una amonestación pública y el Consejo General de este Instituto Electoral, en el ámbito de sus competencias, le requerirá, de nueva cuenta, para que en un plazo de veinticuatro horas, contadas a partir de la notificación, haga la corrección. En caso de incumplimiento se sancionará con la negativa del registro de las candidaturas correspondientes.

En ese sentido, este Instituto Electoral parte de la premisa fundamental de la democracia, según la cual, en este sistema, todas las voces caben y todas las posturas deben ser atendidas, por tanto constituye un imperativo buscar la armonía y un punto de equilibrio para lograr, por un lado, el cumplimiento efectivo de las normas constitucionales y legales en materia de paridad de género, y por el otro, permitir a los partidos políticos, bajo un margen constitucional y legalmente válido, proponer a sus candidatas y candidatos con la libertad y la responsabilidad que el tema merece, conscientes y convencidos del valor tan importante que representa maximizar la participación de los grupos o sectores sociales en desventaja.

La no discriminación genera obligaciones para el servicio público que deben cumplirse; pero también debe modificarse la actitud ética de quienes ejercen el servicio público hacia esta problemática para hacer que éste no constituya un obstáculo para el ejercicio de derechos por parte de las personas, grupos y poblaciones que experimentan la discriminación. En este sentido, la discriminación requiere alternativas de Estado para combatirla.

De igual manera es importante mencionar que las acciones afirmativas que se proponen, cumplieron con lo determinado por la máxima autoridad jurisdiccional en materia electoral, toda vez que son medidas especiales que se adoptarán para la postulación y registro de candidaturas a diputaciones por los principios de mayoría relativa y de representación proporcional en el proceso electoral local 2020-2021, así como en la integración del Congreso local.

Se determinó que los partidos políticos deberán presentar cuando menos una fórmula por el principio de representación proporcional en las primeras seis posiciones de la lista de sus candidaturas, la cual, tanto propietario como suplente deberán pertenecer a los siguientes grupos: personas indígenas, personas de la diversidad sexual, personas migrantes, y/o personas con discapacidad permanente, de conformidad con cada a uno de los grupos o sectores sociales en desventaja, se estará a lo siguiente:

a) Personas indígenas: El Instituto Electoral verificó que las postulantes correspondan a personas de comunidades o pueblos indígenas, bajo el estándar de auto adscripción calificada, la cual se acreditará además de la carta bajo protesta de decir verdad, con una constancia expedida por autoridades elegidas conforme a los sistemas normativos vigentes en el pueblo o comunidad de que se trate, para lo cual podrán guiarse de la lista de municipios y localidades referidas en el antecedente 69 inciso 2), apartado de pueblos indígenas. Para certeza de la constancia, el Instituto Electoral atenderá las circunstancias propias de cada postulación en particular para verificar su autenticidad.

b) Personas de la Diversidad Sexual: Se deberá acreditar mediante carta bajo protesta de decir verdad, que refiera su auto adscripción al grupo que pertenezca.

c) Personas Migrantes: Se deberá acreditar mediante los comprobantes de domicilio correspondientes, donde se acredite la residencia simultánea en el extranjero y en el territorio de Durango.

d) Personas con discapacidad permanente: Se establece como único requisito presentar certificado del médico tratante, que mediante diagnóstico acredite que se cuenta con una discapacidad permanente. Dicho certificado deberá contar con nombre completo, firma, y número de la cédula profesional del médico.

Para armonizar la paridad con la posibilidad de reelección, en cada caso particular, deberá atenderse el número de personas que en su caso opten por la reelección y, a partir de ello y del acomodo que les corresponda en los bloques determinados, se deberán adoptar las medidas necesarias en cada caso particular para garantizar la paridad de género y las candidaturas de grupos o sectores sociales en desventaja.

Finalmente, para cumplir el criterio jurídico de evitar que alguno de los géneros le sean asignados exclusivamente aquellos distritos en los que los partidos políticos hayan obtenido los porcentajes de votación más bajos en el proceso electoral anterior, se establecen bloques de competitividad electoral.

Partido Acción Nacional

Distritos Rentables de Mayor a Menor -
Conforme al número de votos obtenidos en el Proceso Electoral Ordinario 2017 - 2018

Distrito	Cabecera Distrital	Secciones	Casillas	Votación obtenida		Votación de Mayor a Menor		
				Distrito	Votos	Distrito	Votos	Bloque
1	Durango	48	147	1	9,094	5	11,812	ALTO
2	Durango	66	159	2	9,057	1	9,094	ALTO
3	Durango	48	148	3	8,932	2	9,057	ALTO
4	Durango	66	166	4	8,986	4	8,986	ALTO
5	Durango	101	180	5	11,812	8	8,933	ALTO
6	Pueblo Nuevo	115	165	6	6,729	3	8,932	MEDIO
7	Santiago Papasquiaro	151	195	7	6,733	11	8,130	MEDIO
8	El Oro	182	234	8	8,933	12	7,553	MEDIO
9	Mapimí	107	165	9	7,291	13	7,395	MEDIO
10	Gómez Palacio	73	141	10	6,085	14	7,393	MEDIO
11	Gómez Palacio	77	161	11	8,130	9	7,291	BAJO
12	Gómez Palacio	56	136	12	7,553	7	6,733	BAJO
13	Lerdo	52	139	13	7,395	6	6,729	BAJO
14	Cuencamé	112	174	14	7,393	10	6,085	BAJO
15	Nombre de Dios	100	169	15	4,371	15	4,371	BAJO

Partido Revolucionario Institucional

Distritos Rentables de Mayor a Menor -
Conforme al número de votos obtenidos en el Proceso Electoral Ordinario 2017 - 2018

Distrito	Cabecera Distrital	Secciones	Casillas	Votación obtenida		Votación de Mayor a Menor		
				Distrito	Votos	Distrito	Votos	Bloque
1	Durango	48	147	1	8,477	15	20,749	ALTO
2	Durango	66	159	2	9,109	8	12,206	ALTO
3	Durango	48	148	3	11,378	3	11,378	ALTO
4	Durango	66	166	4	8,092	11	11,294	ALTO
5	Durango	101	180	5	11,135	9	11,242	ALTO
6	Pueblo Nuevo	115	165	6	8,492	5	11,135	MEDIO
7	Santiago Papasquiaro	151	195	7	10,298	14	10,604	MEDIO
8	El Oro	182	234	8	12,206	7	10,298	MEDIO
9	Mapimí	107	165	9	11,242	12	9,836	MEDIO
10	Gómez Palacio	73	141	10	8,007	13	9,798	MEDIO
11	Gómez Palacio	77	161	11	11,294	2	9,109	BAJO
12	Gómez Palacio	56	136	12	9,836	6	8,492	BAJO
13	Lerdo	52	139	13	9,798	1	8,477	BAJO
14	Cuencamé	112	174	14	10,604	4	8,092	BAJO
15	Nombre de Dios	100	169	15	20,749	10	8,007	BAJO

Partido Verde Ecologista de México

Distritos Rentables de Mayor a Menor -
Conforme al número de votos obtenidos en el Proceso Electoral Ordinario 2017 - 2018

Distrito	Cabecera Distrital	Secciones	Casillas	Votación obtenida		Votación de Mayor a Menor		
				Distrito	Votos	Distrito	Votos	Bloque
1	Durango	48	147	1	2,215	15	6,680	ALTO
2	Durango	66	159	2	1,889	14	5,178	ALTO
3	Durango	48	148	3	1,730	5	3,313	ALTO
4	Durango	66	166	4	1,527	1	2,215	ALTO
5	Durango	101	180	5	3,313	2	1,889	ALTO
6	Pueblo Nuevo	115	165	6	1,884	6	1,884	MEDIO
7	Santiago Papasquiaro	151	195	7	1,155	11	1,787	MEDIO
8	El Oro	182	234	8	1,259	3	1,730	MEDIO
9	Mapimí	107	165	9	822	12	1,563	MEDIO
10	Gómez Palacio	73	141	10	911	4	1,527	MEDIO
11	Gómez Palacio	77	161	11	1,787	8	1,259	BAJO
12	Gómez Palacio	56	136	12	1,563	7	1,155	BAJO
13	Lerdo	52	139	13	1,032	13	1,032	BAJO
14	Cuencamé	112	174	14	5,178	10	911	BAJO
15	Nombre de Dios	100	169	15	6,680	9	822	BAJO

Partido de la Revolución Democratica

Distritos Rentables de Mayor a Menor -
Conforme al número de votos obtenidos en el Proceso Electoral Ordinario 2017 - 2018

Distrito	Cabecera Distrital	Secciones	Casillas	Votación obtenida		Votación de Mayor a Menor		
				Distrito	Votos	Distrito	Votos	Bloque
1	Durango	48	147	1	2,970	5	4,256	ALTO
2	Durango	66	159	2	2,253	8	3,094	ALTO
3	Durango	48	148	3	2,729	1	2,970	ALTO
4	Durango	66	166	4	2,722	3	2,729	ALTO
5	Durango	101	180	5	4,256	4	2,722	ALTO
6	Pueblo Nuevo	115	165	6	1,844	2	2,253	MEDIO
7	Santiago Papasquiaro	151	195	7	2,225	7	2,225	MEDIO
8	El Oro	182	234	8	3,094	14	2,070	MEDIO
9	Mapimí	107	165	9	1,927	9	1,927	MEDIO
10	Gómez Palacio	73	141	10	1,291	6	1,844	MEDIO
11	Gómez Palacio	77	161	11	1,514	13	1,615	BAJO
12	Gómez Palacio	56	136	12	1,411	11	1,514	BAJO
13	Lerdo	52	139	13	1,615	12	1,411	BAJO
14	Cuencamé	112	174	14	2,070	10	1,291	BAJO
15	Nombre de Dios	100	169	15	971	15	971	BAJO

Partido del Trabajo

Distritos Rentables de Mayor a Menor -
Conforme al número de votos obtenidos en el Proceso Electoral Ordinario 2017 - 2018

Distrito	Cabecera Distrital	Secciones	Casillas	Votación obtenida		Votación de Mayor a Menor		
				Distrito	Votos	Distrito	Votos	Bloque
1	Durango	48	147	1	5,657	4	5,871	ALTO
2	Durango	66	159	2	5,384	1	5,657	ALTO
3	Durango	48	148	3	5,070	5	5,443	ALTO
4	Durango	66	166	4	5,871	2	5,384	ALTO
5	Durango	101	180	5	5,443	3	5,070	ALTO
6	Pueblo Nuevo	115	165	6	3,193	15	4,504	MEDIO
7	Santiago Papasquiaro	151	195	7	2,101	6	3,193	MEDIO
8	El Oro	182	234	8	2,577	14	3,089	MEDIO
9	Mapimí	107	165	9	2,807	9	2,807	MEDIO
10	Gómez Palacio	73	141	10	2,071	8	2,577	MEDIO
11	Gómez Palacio	77	161	11	2,127	11	2,127	BAJO
12	Gómez Palacio	56	136	12	2,050	7	2,101	BAJO
13	Lerdo	52	139	13	1,908	10	2,071	BAJO
14	Cuencamé	112	174	14	3,089	12	2,050	BAJO
15	Nombre de Dios	100	169	15	4,504	13	1,908	BAJO

Movimiento Ciudadano

Distritos Rentables de Mayor a Menor -
Conforme al número de votos obtenidos en el Proceso Electoral Ordinario 2017 - 2018

Distrito	Cabecera Distrital	Secciones	Casillas
1	Durango	48	147
2	Durango	66	159
3	Durango	48	148
4	Durango	66	166
5	Durango	101	180
6	Pueblo Nuevo	115	165
7	Santiago Papasquiaro	151	195
8	El Oro	182	234
9	Mapimí	107	165
10	Gómez Palacio	73	141
11	Gómez Palacio	77	161
12	Gómez Palacio	56	136
13	Lerdo	52	139
14	Cuencamé	112	174
15	Nombre de Dios	100	169

Votación obtenida	
Distrito	Votos
1	4,130
2	3,101
3	2,938
4	3,161
5	4,207
6	667
7	555
8	500
9	798
10	2,205
11	1,153
12	1,136
13	634
14	1,431
15	1,234

Votación de Mayor a Menor		
Distrito	Votos	Bloque
5	4,207	ALTO
1	4,130	ALTO
4	3,161	ALTO
2	3,101	ALTO
3	2,938	ALTO
10	2,205	MEDIO
14	1,431	MEDIO
15	1,234	MEDIO
11	1,153	MEDIO
12	1,136	MEDIO
9	798	BAJO
6	667	BAJO
13	634	BAJO
7	555	BAJO
8	500	BAJO

Partido Duranguense

Distritos Rentables de Mayor a Menor -
Conforme al número de votos obtenidos en el Proceso Electoral Ordinario 2017 - 2018

Distrito	Cabecera Distrital	Secciones	Casillas
1	Durango	48	147
2	Durango	66	159
3	Durango	48	148
4	Durango	66	166
5	Durango	101	180
6	Pueblo Nuevo	115	165
7	Santiago Papasquiaro	151	195
8	El Oro	182	234
9	Mapimí	107	165
10	Gómez Palacio	73	141
11	Gómez Palacio	77	161
12	Gómez Palacio	56	136
13	Lerdo	52	139
14	Cuencamé	112	174
15	Nombre de Dios	100	169

Votación obtenida	
Distrito	Votos
1	2,964
2	2,245
3	2,729
4	2,717
5	3,642
6	1,840
7	2,224
8	2,652
9	1,928
10	1,296
11	1,516
12	1,411
13	1,608
14	2,052
15	971

Votación de Mayor a Menor		
Distrito	Votos	Bloque
5	3,642	ALTO
1	2,964	ALTO
3	2,729	ALTO
4	2,717	ALTO
8	2,652	ALTO
2	2,245	MEDIO
7	2,224	MEDIO
14	2,052	MEDIO
9	1,928	MEDIO
6	1,840	MEDIO
13	1,608	BAJO
11	1,516	BAJO
12	1,411	BAJO
10	1,296	BAJO
15	971	BAJO

Morena

Distritos Rentables de Mayor a Menor -
Conforme al número de votos obtenidos en el Proceso Electoral Ordinario 2017 - 2018

Distrito	Cabecera Distrital	Secciones	Casillas
1	Durango	48	147
2	Durango	66	159
3	Durango	48	148
4	Durango	66	166
5	Durango	101	180
6	Pueblo Nuevo	115	165
7	Santiago Papasquiaro	151	195
8	El Oro	182	234
9	Mapimí	107	165
10	Gómez Palacio	73	141
11	Gómez Palacio	77	161
12	Gómez Palacio	56	136
13	Lerdo	52	139
14	Cuencamé	112	174
15	Nombre de Dios	100	169

Votación obtenida	
Distrito	Votos
1	12,042
2	11,610
3	10,525
4	10,129
5	13,244
6	8,620
7	10,310
8	10,557
9	13,729
10	17,048
11	20,392
12	18,711
13	14,215
14	8,183
15	7,613

Votación de Mayor a Menor		
Distrito	Votos	Bloque
11	20,392	ALTO
12	18,711	ALTO
10	17,048	ALTO
13	14,215	ALTO
9	13,729	ALTO
5	13,244	MEDIO
1	12,042	MEDIO
2	11,610	MEDIO
8	10,557	MEDIO
3	10,525	MEDIO
7	10,310	BAJO
4	10,129	BAJO
6	8,620	BAJO
14	8,183	BAJO
15	7,613	BAJO

Cómputo Estatal de Diputaciones por el Principio de Representación Proporcional

PROCESO ELECTORAL 2017-2018

DISTRITO	PAN	PRD	PRD	VERDE	PT	MOVIMIENTO CIUDADANO	PD	morena
01	9,094	8,477	2,970	2,215	5,657	4,130	2,964	12,042
02	9,057	9,109	2,253	1,889	5,384	3,101	2,245	11,610
03	8,932	11,378	2,729	1,730	5,070	2,938	2,729	10,525
04	8,986	8,092	2,722	1,527	5,871	3,161	2,717	10,129
05	11,812	11,135	4,256	3,313	5,443	4,207	3,642	13,244
06	6,729	8,492	1,844	1,884	3,193	667	1,840	8,620
07	6,733	10,298	2,225	1,155	2,101	555	2,224	10,310
08	8,933	12,206	3,094	1,259	2,577	500	2,652	10,557
09	7,291	11,242	1,927	822	2,807	798	1,928	13,729
10	6,085	8,007	1,291	911	2,071	2,205	1,296	17,048
11	8,130	11,294	1,514	1,787	2,127	1,153	1,516	20,392
12	7,553	9,836	1,411	1,563	2,050	1,136	1,411	18,711
13	7,395	9,798	1,615	1,032	1,908	634	1,608	14,215
14	7,393	10,604	2,070	5,178	3,089	1,431	2,052	8,183
15	4,371	20,749	971	6,680	4,504	1,234	971	7,613
TOTAL	118,494	160,717	32,892	32,945	53,852	27,850	31,795	186,928

Entidad	Cargo	Tipo de Cargo	Calidad	Demarcación	Nombre	Género	Forma de Participación	Partidos que la integran	Partido que Postula	¿Participa por reelección?	Acción afirmativa que cumple	Candidatura obtenida	Número de acuerdo o resolución
Durango	Diputación local	MR	Propietario	Distrito 01 local	Alejandro Mojica Narvaez	Hombre	Coalición total	PAN, PRI, PRD	PAN	No		SI	43/2021
Durango	Diputación local	MR	Suplente	Distrito 01 local	Alejandra Elizabeth Terrones Ochoa	Mujer	Coalición total	PAN, PRI, PRD	PAN	No		SI	43/2021
Durango	Diputación local	MR	Propietario	Distrito 02 local	Ricardo Fidel Pacheco Rodríguez	Hombre	Coalición total	PAN, PRI, PRD	PRI	No		SI	43/2021
Durango	Diputación local	MR	Suplente	Distrito 02 local	Noel Fernández Maturino	Hombre	Coalición total	PAN, PRI, PRD	PRI	No		SI	43/2021
Durango	Diputación local	MR	Propietario	Distrito 03 local	Francisco Londres Botello Castro	Hombre	Coalición total	PAN, PRI, PRD	PRD	No		SI	43/2021
Durango	Diputación local	MR	Suplente	Distrito 03 local	José Antonio Solís Campos	Hombre	Coalición total	PAN, PRI, PRD	PRD	No		SI	43/2021
Durango	Diputación local	MR	Propietario	Distrito 04 local	Gabriela Hernández López	Mujer	Coalición	PAN, PRI, PRD	PRI	Si	Jóvenes	SI	43/2021
Durango	Diputación local	MR	Suplente	Distrito 04 local	Sindi Karina Pastrana Labrador	Mujer	Coalición	PAN, PRI, PRD	PRI	No	Jóvenes	SI	43/2021
Durango	Diputación local	MR	Propietario	Distrito 05 local	Silvia Patricia Jiménez Delgado	Mujer	Coalición	PAN, PRI, PRD	PAN	No		SI	43/2021
Durango	Diputación local	MR	Suplente	Distrito 05 local	Diana Valeria Barraza Castañeda	Mujer	Coalición	PAN, PRI, PRD	PAN	No		SI	43/2021
Durango	Diputación local	MR	Propietario	Distrito 06 local	José Ricardo López Pescador	Hombre	Coalición	PAN, PRI, PRD	PRI	No		SI	43/2021
Durango	Diputación local	MR	Suplente	Distrito 06 local	Monserrat Mailenne Martínez Gaytán	Mujer	Coalición	PAN, PRI, PRD	PRI	No		SI	43/2021
Durango	Diputación local	MR	Propietario	Distrito 07 local	Joel Corral Alcántar	Hombre	Coalición	PAN, PRI, PRD	PAN	No		SI	43/2021
Durango	Diputación local	MR	Suplente	Distrito 07 local	José Ángel García Barraza	Hombre	Coalición	PAN, PRI, PRD	PAN	No		SI	43/2021
Durango	Diputación local	MR	Propietario	Distrito 08 local	Gerardo Galaviz Martínez	Hombre	Coalición	PAN, PRI, PRD	PAN	No		SI	43/2021
Durango	Diputación local	MR	Suplente	Distrito 08 local	Pedro Toquero Gutiérrez	Hombre	Coalición	PAN, PRI, PRD	PAN	No		SI	43/2021
Durango	Diputación local	MR	Propietario	Distrito 09 local	Anaí Regis Martínez	Mujer	Coalición	PAN, PRI, PRD	PAN	No		SI	43/2021
Durango	Diputación local	MR	Suplente	Distrito 09 local	Esmirna Gutiérrez Soto	Mujer	Coalición	PAN, PRI, PRD	PAN	No		SI	43/2021
Durango	Diputación local	MR	Propietario	Distrito 10 local	Claudia Elena Galán Encerrado	Mujer	Coalición	PAN, PRI, PRD	PAN	No		SI	43/2021
Durango	Diputación local	MR	Suplente	Distrito 10 local	Elizabeth Nápoles González	Mujer	Coalición	PAN, PRI, PRD	PAN	No		SI	43/2021
Durango	Diputación local	MR	Propietario	Distrito 11 local	María Guadalupe Mayela Hermosillo Castruita	Mujer	Coalición	PAN, PRI, PRD	PRI	No		SI	43/2021
Durango	Diputación local	MR	Suplente	Distrito 11 local	Laura Lilia Montes del Toro	Mujer	Coalición	PAN, PRI, PRD	PRI	No		SI	43/2021
Durango	Diputación local	MR	Propietario	Distrito 12 local	Manuel Ramos Carrillo	Hombre	Coalición	PAN, PRI, PRD	PAN	No		SI	43/2021
Durango	Diputación local	MR	Suplente	Distrito 12 local	Mario Alberto Ibañez Delgado	Hombre	Coalición	PAN, PRI, PRD	PAN	No		SI	43/2021
Durango	Diputación local	MR	Propietario	Distrito 13 local	Susy Carolina Torrecillas Salazar	Mujer	Coalición	PAN, PRI, PRD	PRI	No		SI	43/2021
Durango	Diputación local	MR	Suplente	Distrito 13 local	María Luisa González López	Mujer	Coalición	PAN, PRI, PRD	PRI	No		SI	43/2021
Durango	Diputación local	MR	Propietario	Distrito 14 local	David Ramos Zepeda	Hombre	Coalición	PAN, PRI, PRD	PRD	Si		SI	43/2021
Durango	Diputación local	MR	Suplente	Distrito 14 local	J. Carmen Fernández Padilla	Mujer	Coalición	PAN, PRI, PRD	PRD	No		SI	43/2021
Durango	Diputación local	MR	Propietario	Distrito 15 local	Sandra Luz Reyes Rodríguez	Mujer	Coalición	PAN, PRI, PRD	PRI	No		SI	43/2021
Durango	Diputación local	MR	Suplente	Distrito 15 local	María Paloma Pérez Gamero	Mujer	Coalición	PAN, PRI, PRD	PRI	No		SI	43/2021
Durango	Diputación local	MR	Propietario	Distrito 01 local	Andrea Terán López de Nava	Mujer	Partido político	PVEM	PVEM	No		SI	44/2021
Durango	Diputación local	MR	Suplente	Distrito 01 local	María Inés Bueno Blanco	Mujer	Partido político	PVEM	PVEM	No		SI	44/2021
Durango	Diputación local	MR	Propietario	Distrito 02 local	Jaqueline Carreón Lugo	Mujer	Partido político	PVEM	PVEM	No		SI	44/2021
Durango	Diputación local	MR	Suplente	Distrito 02 local	Juana Suhail Celis Salazar	Mujer	Partido político	PVEM	PVEM	No		SI	44/2021
Durango	Diputación local	MR	Propietario	Distrito 03 local	Dulce María Ontiveros Serrano	Mujer	Partido político	PVEM	PVEM	No		SI	44/2021
Durango	Diputación local	MR	Suplente	Distrito 03 local	María del Socorro Torres Rueda	Mujer	Partido político	PVEM	PVEM	No		SI	44/2021
Durango	Diputación local	MR	Propietario	Distrito 04 local	José de Jesús Favela Segovia	Hombre	Partido político	PVEM	PVEM	No		SI	44/2021
Durango	Diputación local	MR	Suplente	Distrito 04 local	Juan Manuel Carranza Gómez	Hombre	Partido político	PVEM	PVEM	No		SI	44/2021
Durango	Diputación local	MR	Propietario	Distrito 05 local	Verónica Fragoso Miranda	Mujer	Partido político	PVEM	PVEM	No		SI	44/2021
Durango	Diputación local	MR	Suplente	Distrito 05 local	Claudia Nallely Castro García	Mujer	Partido político	PVEM	PVEM	No		SI	44/2021
Durango	Diputación local	MR	Propietario	Distrito 06 local	Ma de los Ángeles Rojas Rivera	Mujer	Partido político	PVEM	PVEM	No		SI	44/2021
Durango	Diputación local	MR	Suplente	Distrito 06 local	Iris Liliana García Ramos	Mujer	Partido político	PVEM	PVEM	No		SI	44/2021
Durango	Diputación local	MR	Propietario	Distrito 07 local	Joel Arnoldo Preciado Corral	Hombre	Partido político	PVEM	PVEM	No		SI	44/2021
Durango	Diputación local	MR	Suplente	Distrito 07 local	Marcelina Soto González	Mujer	Partido político	PVEM	PVEM	No		SI	44/2021
Durango	Diputación local	MR	Propietario	Distrito 08 local	Annet Judith Portillo	Mujer	Partido político	PVEM	PVEM	No		SI	44/2021
Durango	Diputación local	MR	Suplente	Distrito 08 local	Haizol Jarely Santillano Enríquez	Mujer	Partido político	PVEM	PVEM	No		SI	44/2021
Durango	Diputación local	MR	Propietario	Distrito 09 local	J. Guadalupe Soria Jáquez	Hombre	Partido político	PVEM	PVEM	No		SI	44/2021
Durango	Diputación local	MR	Suplente	Distrito 09 local	Maricela Moreno Montelongo	Mujer	Partido político	PVEM	PVEM	No		SI	44/2021
Durango	Diputación local	MR	Propietario	Distrito 10 local	Analucía Cadena Román	Mujer	Partido político	PVEM	PVEM	No	Jóvenes	SI	44/2021
Durango	Diputación local	MR	Suplente	Distrito 10 local	María Isabel Rivera Herrera	Mujer	Partido político	PVEM	PVEM	No	Jóvenes	SI	44/2021
Durango	Diputación local	MR	Propietario	Distrito 11 local	Uriel López Carrillo	Hombre	Partido político	PVEM	PVEM	No		SI	44/2021
Durango	Diputación local	MR	Suplente	Distrito 11 local	Francisco Javier Facio Palacios	Hombre	Partido político	PVEM	PVEM	No		SI	44/2021
Durango	Diputación local	MR	Propietario	Distrito 12 local	Sergio Karim Castruita Zapata	Hombre	Partido político	PVEM	PVEM	No		SI	44/2021
Durango	Diputación local	MR	Suplente	Distrito 12 local	Juan Everardo Castro Mora	Hombre	Partido político	PVEM	PVEM	No		SI	44/2021
Durango	Diputación local	MR	Propietario	Distrito 13 local	Gerardo Pantoja Antúnez	Hombre	Partido político	PVEM	PVEM	No		SI	44/2021
Durango	Diputación local	MR	Suplente	Distrito 13 local	Gerardo Antúnez Ceniceros	Hombre	Partido político	PVEM	PVEM	No		SI	44/2021
Durango	Diputación local	MR	Propietario	Distrito 14 local	Gerardo Villarreal Solís	Hombre	Partido político	PVEM	PVEM	Si		SI	44/2021
Durango	Diputación local	MR	Suplente	Distrito 14 local	Gerardo Amador Mesta	Hombre	Partido político	PVEM	PVEM	No		SI	44/2021
Durango	Diputación local	MR	Propietario	Distrito 15 local	José Osbaldo Santillán Gómez	Hombre	Partido político	PVEM	PVEM	No		SI	44/2021
Durango	Diputación local	MR	Suplente	Distrito 15 local	Armando García Meza	Hombre	Partido político	PVEM	PVEM	No		SI	44/2021
Durango	Diputación local	MR	Propietario	Distrito 01 local	Juan José Cruz Martínez	Hombre	Coalición	PT, MORENA	MORENA	No		SI	45/2021
Durango	Diputación local	MR	Suplente	Distrito 01 local	Emmanuel David Reyes Hernández	Hombre	Coalición	PT, MORENA	MORENA	No		SI	69/2021
Durango	Diputación local	MR	Propietario	Distrito 02 local	Alfonso Primitivo Ríos Vázquez	Hombre	Coalición	PT, MORENA	PT	No		SI	45/2021
Durango	Diputación local	MR	Suplente	Distrito 02 local	Martha Estela Martínez Medina	Mujer	Coalición	PT, MORENA	MORENA	No		SI	80/2021
Durango	Diputación local	MR	Propietario	Distrito 03 local	Hilda Patricia Ortega Nájera	Mujer	Coalición	PT, MORENA	MORENA	No		SI	45/2021
Durango	Diputación local	MR	Suplente	Distrito 03 local	Ana Claudia Aguirre Ávila	Mujer	Coalición	PT, MORENA	MORENA	No		SI	45/2021
Durango	Diputación local	MR	Propietario	Distrito 04 local	Claudia Julieta Domínguez Espinoza	Mujer	Coalición	PT, MORENA	PT	Si		SI	45/2021
Durango	Diputación local	MR	Suplente	Distrito 04 local	María Guadalupe Núñez Fernández	Mujer	Coalición	PT, MORENA	PT	No		SI	74/2021
Durango	Diputación local	MR	Propietario	Distrito 05 local	Daniel Hernández Vela	Hombre	Coalición	PT, MORENA	MORENA	No	Jóvenes	SI	45/2021
Durango	Diputación local	MR	Suplente	Distrito 05 local	Manuel Ramírez Ávila	Hombre	Coalición	PT, MORENA	MORENA	No	Jóvenes	SI	45/2021
Durango	Diputación local	MR	Propietario	Distrito 06 local	Cinthya Leticia Martell Nevárez	Mujer	Coalición	PT, MORENA	PT	Si		SI	45/2021
Durango	Diputación local	MR	Suplente	Distrito 06 local	Brenda Clarisa Quiñonez Samaniego	Mujer	Coalición	PT, MORENA	PT	No		SI	45/2021
Durango	Diputación local	MR	Propietario	Distrito 07 local	Karen Fernanda Pérez Herrera	Mujer	Coalición	PT, MORENA	MORENA	Si		SI	45/2021
Durango	Diputación local	MR	Suplente	Distrito 07 local	Evelyn Sabactany Villa Alvarado	Mujer	Coalición	PT, MORENA	MORENA	No		SI	45/2021

Entidad	Cargo	Tipo de Cargo	Calidad	Demarcación	Nombre	Género	Forma de Participación	Partidos que la integran	Partido que Postula	¿Participa por reelección?	Acción afirmativa que cumple	Candidatura obtenida	Número de acuerdo o resolución
Durango	Diputación local	MR	Propietario	Distrito 08 local	Aaron Silvestre Herrera	Hombre	Coalición	PT, MORENA	MORENA	No		SI	45/2021
Durango	Diputación local	MR	Suplente	Distrito 08 local	Norma Alicia Ruiz González	Mujer	Coalición	PT, MORENA	MORENA	No		SI	45/2021
Durango	Diputación local	MR	Propietario	Distrito 09 local	Mario Alfonso Delgado Mendoza	Hombre	Coalición	PT, MORENA	PT	Si		SI	45/2021
Durango	Diputación local	MR	Suplente	Distrito 09 local	Candelario Delgado Mendoza	Hombre	Coalición	PT, MORENA	MORENA	No		SI	80/2021
Durango	Diputación local	MR	Propietario	Distrito 10 local	Alejandra del Valle Ramírez	Mujer	Coalición	PT, MORENA	MORENA	No		SI	45/2021
Durango	Diputación local	MR	Suplente	Distrito 10 local	Zaira Socorro Hernández Ruiz	Mujer	Coalición	PT, MORENA	MORENA	No		SI	45/2021
Durango	Diputación local	MR	Propietario	Distrito 11 local	Ofelia Rentería Delgadillo	Mujer	Coalición	PT, MORENA	MORENA	No		SI	45/2021
Durango	Diputación local	MR	Suplente	Distrito 11 local	María del Rocío Hurtado Orona	Mujer	Coalición	PT, MORENA	MORENA	No		SI	45/2021
Durango	Diputación local	MR	Propietario	Distrito 12 local	Eduardo García Reyes	Hombre	Coalición	PT, MORENA	MORENA	No		SI	45/2021
Durango	Diputación local	MR	Suplente	Distrito 12 local	Juan Carlos Ríos García	Hombre	Coalición	PT, MORENA	MORENA	No		SI	45/2021
Durango	Diputación local	MR	Propietario	Distrito 13 local	Sanjuana Teresa González Alvarado	Mujer	Coalición	PT, MORENA	MORENA	No		SI	45/2021
Durango	Diputación local	MR	Suplente	Distrito 13 local	Leysli Yusey Aguilar Ramírez	Mujer	Coalición	PT, MORENA	MORENA	No		NO	Sent TEED-JE-043/2021
Durango	Diputación local	MR	Propietario	Distrito 14 local	Eduardo Ceniceros García	Hombre	Coalición	PT, MORENA	PT	No		SI	45/2021
Durango	Diputación local	MR	Suplente	Distrito 14 local	Pedro Antonio Ayala Salazar	Hombre	Coalición	PT, MORENA	PT	No		SI	74/2021
Durango	Diputación local	MR	Propietario	Distrito 15 local	Juan Fernando Solís Ríos	Hombre	Coalición	PT, MORENA	PT	No		SI	45/2021
Durango	Diputación local	MR	Suplente	Distrito 15 local	Marco Vinicio Páez Álvarez	Hombre	Coalición	PT, MORENA	PT	No		SI	45/2021
Durango	Diputación local	MR	Propietario	Distrito 01 local	Sonia Maribel Avilés Valdez	Mujer	Partido político	MC	MC	No		SI	46/2021
Durango	Diputación local	MR	Suplente	Distrito 01 local	Maritza Paola Bustamante Gurrola	Mujer	Partido político	MC	MC	No		SI	46/2021
Durango	Diputación local	MR	Propietario	Distrito 02 local	María Martha Palencia Núñez	Mujer	Partido político	MC	MC	No		SI	46/2021
Durango	Diputación local	MR	Suplente	Distrito 02 local	Diana Elizabeth Sánchez Paredes	Mujer	Partido político	MC	MC	No		SI	65/2021
Durango	Diputación local	MR	Propietario	Distrito 03 local	Antonio Mier García	Hombre	Partido político	MC	MC	No		SI	46/2021
Durango	Diputación local	MR	Suplente	Distrito 03 local	Alejandro Ariel García Alvrado	Hombre	Partido político	MC	MC	No		SI	46/2021
Durango	Diputación local	MR	Propietario	Distrito 04 local	Christian Paulina Monreal Castillo	Mujer	Partido político	MC	MC	No		SI	46/2021
Durango	Diputación local	MR	Suplente	Distrito 04 local	Alina Fernanda García Casillas	Mujer	Partido político	MC	MC	No		SI	46/2021
Durango	Diputación local	MR	Propietario	Distrito 05 local	Sergio Alan González Pacheco	Hombre	Partido político	MC	MC	No		SI	46/2021
Durango	Diputación local	MR	Suplente	Distrito 05 local	Luis Daniel Huizar Ricario	Hombre	Partido político	MC	MC	No		SI	46/2021
Durango	Diputación local	MR	Propietario	Distrito 06 local	Rubén Adrián Valles Sosa	Hombre	Partido político	MC	MC	No		SI	46/2021
Durango	Diputación local	MR	Suplente	Distrito 06 local	María Guadalupe Orozco Escobar	Mujer	Partido político	MC	MC	No		SI	46/2021
Durango	Diputación local	MR	Propietario	Distrito 07 local	Sabino Andrés Gómez Magallanes	Hombre	Partido político	MC	MC	No	Jóvenes	SI	46/2021
Durango	Diputación local	MR	Suplente	Distrito 07 local	José Abdiel Barraza García	Hombre	Partido político	MC	MC	No	Jóvenes	SI	46/2021
Durango	Diputación local	MR	Propietario	Distrito 08 local	Alma Delia Carrera Silva	Mujer	Partido político	MC	MC	No		SI	46/2021
Durango	Diputación local	MR	Suplente	Distrito 08 local	María Alejandra Urbina Lucero	Mujer	Partido político	MC	MC	No		SI	78/2021
Durango	Diputación local	MR	Propietario	Distrito 09 local	María Luisa González Achem	Mujer	Partido político	MC	MC	No		SI	46/2021
Durango	Diputación local	MR	Suplente	Distrito 09 local	María Leticia Macías Sánchez	Mujer	Partido político	MC	MC	No		SI	46/2021
Durango	Diputación local	MR	Propietario	Distrito 10 local	Mayela Arreola Michel	Mujer	Partido político	MC	MC	No		SI	46/2021
Durango	Diputación local	MR	Suplente	Distrito 10 local	Monserrath de Jesús Salazar Rodríguez	Mujer	Partido político	MC	MC	No		SI	46/2021
Durango	Diputación local	MR	Propietario	Distrito 11 local	Luisa Sofía Carriedo García	Mujer	Partido político	MC	MC	No	Jóvenes	SI	46/2021
Durango	Diputación local	MR	Suplente	Distrito 11 local	Yajayra Idalia Gómez Villa	Mujer	Partido político	MC	MC	No	Jóvenes	SI	46/2021
Durango	Diputación local	MR	Propietario	Distrito 12 local	Naxcheli Nájera Saldivar	Mujer	Partido político	MC	MC	No		SI	46/2021
Durango	Diputación local	MR	Suplente	Distrito 12 local	Liliana Isabel Soto Estrella	Mujer	Partido político	MC	MC	No		SI	46/2021
Durango	Diputación local	MR	Propietario	Distrito 13 local	Carlos Aguilera Andrade	Hombre	Partido político	MC	MC	No		SI	46/2021
Durango	Diputación local	MR	Suplente	Distrito 13 local	Gerardo Medrano Mendoza	Hombre	Partido político	MC	MC	No		SI	46/2021
Durango	Diputación local	MR	Propietario	Distrito 14 local	Marcial Saúl García Abraham	Hombre	Partido político	MC	MC	No		SI	46/2021
Durango	Diputación local	MR	Suplente	Distrito 14 local	Martha Claudia Andrade Hernández	Mujer	Partido político	MC	MC	No		SI	46/2021
Durango	Diputación local	MR	Propietario	Distrito 15 local	Miguel Jonathan Ramírez Fuentes	Hombre	Partido político	MC	MC	No		SI	46/2021
Durango	Diputación local	MR	Suplente	Distrito 15 local	Mario Díaz Díaz	Hombre	Partido político	MC	MC	No		SI	46/2021
Durango	Diputación local	MR	Propietario	Distrito 01 local	Alma Delia Pérez Gloria	Mujer	Partido político	PD	PD	No		SI	47/2021
Durango	Diputación local	MR	Suplente	Distrito 01 local	Jessica Lizeth Cisneros Rodríguez	Mujer	Partido político	PD	PD	No		SI	47/2021
Durango	Diputación local	MR	Propietario	Distrito 02 local	María Verónica Acosta	Mujer	Partido político	PD	PD	No		SI	47/2021
Durango	Diputación local	MR	Suplente	Distrito 02 local	María Isabel Torres Rodríguez	Mujer	Partido político	PD	PD	No		SI	47/2021
Durango	Diputación local	MR	Propietario	Distrito 03 local	Mónica Moncerrat Atienzo Urbina	Mujer	Partido político	PD	PD	No		SI	47/2021
Durango	Diputación local	MR	Suplente	Distrito 03 local	María Elena Vargas Morales	Mujer	Partido político	PD	PD	No		SI	47/2021
Durango	Diputación local	MR	Propietario	Distrito 04 local	Víctor Hugo Ortiz González	Hombre	Partido político	PD	PD	No		SI	47/2021
Durango	Diputación local	MR	Suplente	Distrito 04 local	Carlos René Aguilar Rabelo	Hombre	Partido político	PD	PD	No		SI	64/2021
Durango	Diputación local	MR	Propietario	Distrito 05 local	Carlos Francisco Medina Alemán	Hombre	Partido político	PD	PD	No		SI	47/2021
Durango	Diputación local	MR	Suplente	Distrito 05 local	Rafael Veliz González	Hombre	Partido político	PD	PD	No		SI	47/2021
Durango	Diputación local	MR	Propietario	Distrito 06 local	Juan Francisco Aguirre Abundez	Hombre	Partido político	PD	PD	No		SI	47/2021
Durango	Diputación local	MR	Suplente	Distrito 06 local	Martín Santos Mapula	Hombre	Partido político	PD	PD	No		SI	47/2021
Durango	Diputación local	MR	Propietario	Distrito 07 local	Alejandra Nohelia Reyes Erdmann	Mujer	Partido político	PD	PD	No		SI	47/2021
Durango	Diputación local	MR	Suplente	Distrito 07 local	Jessica Cervantes González	Mujer	Partido político	PD	PD	No		SI	47/2021
Durango	Diputación local	MR	Propietario	Distrito 08 local	José Francisco Acosta Llanes	Hombre	Partido político	PD	PD	No		SI	47/2021
Durango	Diputación local	MR	Suplente	Distrito 08 local	Jesús Salvador Acosta Pérez	Hombre	Partido político	PD	PD	No		SI	47/2021
Durango	Diputación local	MR	Propietario	Distrito 09 local	Alan César Martínez Rodríguez	Hombre	Partido político	PD	PD	No		SI	68/2021
Durango	Diputación local	MR	Suplente	Distrito 09 local	Ma. Guadalupe Delgado Sandoval	Mujer	Partido político	PD	PD	No		SI	68/2021
Durango	Diputación local	MR	Propietario	Distrito 10 local	Ángel Guillermo Orona Gallardo	Hombre	Partido político	PD	PD	No		SI	47/2021
Durango	Diputación local	MR	Suplente	Distrito 10 local	Carlos Gilberto Arias Ruvalcaba	Hombre	Partido político	PD	PD	No		SI	47/2021
Durango	Diputación local	MR	Propietario	Distrito 11 local	Nidia Enevy Mendoza Sánchez	Mujer	Partido político	PD	PD	No		SI	47/2021
Durango	Diputación local	MR	Suplente	Distrito 11 local	Olga Nayely Martínez Huerta	Mujer	Partido político	PD	PD	No		SI	47/2021
Durango	Diputación local	MR	Propietario	Distrito 12 local	Pedro Hugo Ledezma Espinoza	Hombre	Partido político	PD	PD	No	Jóvenes	SI	47/2021
Durango	Diputación local	MR	Suplente	Distrito 12 local	Fredi Gerardo Flores Luna	Hombre	Partido político	PD	PD	No	Jóvenes	SI	47/2021
Durango	Diputación local	MR	Propietario	Distrito 13 local	Leslie Guadalupe Barretero Borjón	Mujer	Partido político	PD	PD	No	Jóvenes	SI	47/2021
Durango	Diputación local	MR	Suplente	Distrito 13 local	María Guadalupe Torres Espinoza	Mujer	Partido político	PD	PD	No	Jóvenes	SI	47/2021
Durango	Diputación local	MR	Propietario	Distrito 14 local	Ángel Martínez Martínez	Hombre	Partido político	PD	PD	No		SI	47/2021
Durango	Diputación local	MR	Suplente	Distrito 14 local	Joaquín Hernández Castro	Hombre	Partido político	PD	PD	No		SI	82/2021

Entidad	Cargo	Tipo de Cargo	Calidad	Demarcación	Nombre	Género	Forma de Participación	Partidos que la integran	Partido que Postula	¿Participa por reelección?	Acción afirmativa que cumple	Candidatura obtenida	Número de acuerdo o resolución
Durango	Diputación local	MR	Propietario	Distrito 15 local	Dora María Leticia Reyes Mojica	Mujer	Partido político	PD	PD	No		SI	84/2021
Durango	Diputación local	MR	Suplente	Distrito 15 local	Maricruz Rodríguez Muñoz	Mujer	Partido político	PD	PD	No		SI	84/2021
Durango	Diputación local	MR	Propietario	Distrito 01 local	Juan Francisco Soto Ledezma	Hombre	Partido político	PES	PES	No		SI	48/2021
Durango	Diputación local	MR	Suplente	Distrito 01 local	Juan Carlos Torres Vázquez	Hombre	Partido político	PES	PES	No		SI	48/2021
Durango	Diputación local	MR	Propietario	Distrito 02 local	Luisa Valeria Pompa Neblina	Mujer	Partido político	PES	PES	No		SI	48/2021
Durango	Diputación local	MR	Suplente	Distrito 02 local	Claudia Yadira Silerio Berumen	Mujer	Partido político	PES	PES	No		SI	48/2021
Durango	Diputación local	MR	Propietario	Distrito 03 local	Cristian Jafet Montenegro Chairez	Hombre	Partido político	PES	PES	No		SI	48/2021
Durango	Diputación local	MR	Suplente	Distrito 03 local	Oscar Iván Morales Valles	Hombre	Partido político	PES	PES	No		SI	71/2021
Durango	Diputación local	MR	Propietario	Distrito 04 local	Sergio Israel Torrecillas Ortiz	Hombre	Partido político	PES	PES	No		SI	48/2021
Durango	Diputación local	MR	Suplente	Distrito 04 local	Pedro Guzmán Cabada	Hombre	Partido político	PES	PES	No		SI	48/2021
Durango	Diputación local	MR	Propietario	Distrito 05 local	Francisco Quiñones Gallegos	Hombre	Partido político	PES	PES	No		SI	48/2021
Durango	Diputación local	MR	Suplente	Distrito 05 local	Angel Anwar Cisneros Ramírez	Hombre	Partido político	PES	PES	No		SI	48/2021
Durango	Diputación local	MR	Propietario	Distrito 06 local	Reynaldo Betancourt Ruiz	Hombre	Partido político	PES	PES	No		SI	48/2021
Durango	Diputación local	MR	Suplente	Distrito 06 local	Sara Romero Quintero	Mujer	Partido político	PES	PES	No		SI	48/2021
Durango	Diputación local	MR	Propietario	Distrito 07 local	María Díaz Varelas	Mujer	Partido político	PES	PES	No		SI	48/2021
Durango	Diputación local	MR	Suplente	Distrito 07 local	María América Torres Hermocillo	Mujer	Partido político	PES	PES	No		SI	48/2021
Durango	Diputación local	MR	Propietario	Distrito 08 local	Natividad del Rayo Páez Reyes	Mujer	Partido político	PES	PES	No		SI	48/2021
Durango	Diputación local	MR	Suplente	Distrito 08 local	Maritza Arreola Retana	Mujer	Partido político	PES	PES	No		SI	48/2021
Durango	Diputación local	MR	Propietario	Distrito 09 local	Erika Ileana Chavarría Ibarra	Mujer	Partido político	PES	PES	No		SI	48/2021
Durango	Diputación local	MR	Suplente	Distrito 09 local	Nalleli Rosales Cruz	Mujer	Partido político	PES	PES	No		SI	48/2021
Durango	Diputación local	MR	Propietario	Distrito 10 local	Dania Valeria González Antúnez	Mujer	Partido político	PES	PES	No	Jóvenes	SI	48/2021
Durango	Diputación local	MR	Suplente	Distrito 10 local	María de los Angeles de Anda Núñez	Mujer	Partido político	PES	PES	No	Jóvenes	SI	73/2021
Durango	Diputación local	MR	Propietario	Distrito 11 local	Jorge Luis Valadez Moreno	Hombre	Partido político	PES	PES	No		SI	48/2021
Durango	Diputación local	MR	Suplente	Distrito 11 local	Graciela Salas Cabral	Mujer	Partido político	PES	PES	No		SI	48/2021
Durango	Diputación local	MR	Propietario	Distrito 12 local	Ricardo Martínez Acosta	Hombre	Partido político	PES	PES	No		SI	48/2021
Durango	Diputación local	MR	Suplente	Distrito 12 local	Ma. del Socorro Muñiz Trejo	Mujer	Partido político	PES	PES	No		SI	48/2021
Durango	Diputación local	MR	Propietario	Distrito 13 local	Flora Isela Leal Mendez	Mujer	Partido político	PES	PES	No		SI	48/2021
Durango	Diputación local	MR	Suplente	Distrito 13 local	Lorimer Molina Valenzuela	Mujer	Partido político	PES	PES	No		SI	48/2021
Durango	Diputación local	MR	Propietario	Distrito 14 local	Ana Rosalia Quiñones Tinoco	Mujer	Partido político	PES	PES	No		SI	48/2021
Durango	Diputación local	MR	Suplente	Distrito 14 local	Gloria Yessenia Leyva Hernández	Mujer	Partido político	PES	PES	No		SI	48/2021
Durango	Diputación local	MR	Propietario	Distrito 15 local	Asención Fernández Carrillo	Hombre	Partido político	PES	PES	No		SI	48/2021
Durango	Diputación local	MR	Suplente	Distrito 15 local	Remigio Leyva Soto	Hombre	Partido político	PES	PES	No		SI	48/2021
Durango	Diputación local	MR	Propietario	Distrito 01 local	Felipe de Jesús Hernández Orona	Hombre	Partido político	RSP	RSP	No		SI	49/2021
Durango	Diputación local	MR	Suplente	Distrito 01 local	José Alfredo Contreras Granados	Hombre	Partido político	RSP	RSP	No		SI	93/2021
Durango	Diputación local	MR	Propietario	Distrito 02 local	Hugo Gerardo Rosales Badillo	Hombre	Partido político	RSP	RSP	No		SI	49/2021
Durango	Diputación local	MR	Suplente	Distrito 02 local	Hugo Enrique Rosales Cruz	Hombre	Partido político	RSP	RSP	No		SI	49/2021
Durango	Diputación local	MR	Propietario	Distrito 03 local	Claudia Cristina García Vela	Mujer	Partido político	RSP	RSP	No		SI	49/2021
Durango	Diputación local	MR	Suplente	Distrito 03 local	Martha Lizeth Campos Vargas	Mujer	Partido político	RSP	RSP	No		SI	93/2021
Durango	Diputación local	MR	Propietario	Distrito 04 local	Mayte Rebecca Treviño Velarde	Mujer	Partido político	RSP	RSP	No	Jóvenes	SI	49/2021
Durango	Diputación local	MR	Suplente	Distrito 04 local	Georgina Mariana Galván Martínez	Mujer	Partido político	RSP	RSP	No	Jóvenes	SI	49/2021
Durango	Diputación local	MR	Propietario	Distrito 05 local	José Jorge Ozuna Ramírez	Hombre	Partido político	RSP	RSP	No		SI	49/2021
Durango	Diputación local	MR	Suplente	Distrito 05 local	Jaime Salvador Martínez Cossio	Hombre	Partido político	RSP	RSP	No		SI	49/2021
Durango	Diputación local	MR	Propietario	Distrito 06 local	Blanca Estela Barraza Larreta	Hombre	Partido político	RSP	RSP	No		SI	49/2021
Durango	Diputación local	MR	Suplente	Distrito 06 local	María Lucila Leyva Gutiérrez	Mujer	Partido político	RSP	RSP	No		SI	49/2021
Durango	Diputación local	MR	Propietario	Distrito 07 local	Adriana Lizeth Samaniego Domínguez	Mujer	Partido político	RSP	RSP	No		SI	49/2021
Durango	Diputación local	MR	Suplente	Distrito 07 local	Rosalba Vázquez Aragón	Mujer	Partido político	RSP	RSP	No		SI	49/2021
Durango	Diputación local	MR	Propietario	Distrito 08 local	Humberto Silerio Rutiaga	Hombre	Partido político	RSP	RSP	No		SI	49/2021
Durango	Diputación local	MR	Suplente	Distrito 08 local	José Andrés Lugo Lisalde	Hombre	Partido político	RSP	RSP	No		SI	49/2021
Durango	Diputación local	MR	Propietario	Distrito 09 local	Alan Hermoset Cortés Favila	Hombre	Partido político	RSP	RSP	No		SI	49/2021
Durango	Diputación local	MR	Suplente	Distrito 09 local	Jonathan Hernández González	Hombre	Partido político	RSP	RSP	No		SI	49/2021
Durango	Diputación local	MR	Propietario	Distrito 10 local	María del Carmen Valenzuela García	Mujer	Partido político	RSP	RSP	No		SI	49/2021
Durango	Diputación local	MR	Suplente	Distrito 10 local	Abril Alejandra Morales Torres	Mujer	Partido político	RSP	RSP	No		CANCELADA	103/2021
Durango	Diputación local	MR	Propietario	Distrito 11 local	Jaime Salvador Martínez Campos	Hombre	Partido político	RSP	RSP	No		SI	49/2021
Durango	Diputación local	MR	Suplente	Distrito 11 local	Daniella Ramírez Ruiz	Mujer	Partido político	RSP	RSP	No		SI	49/2021
Durango	Diputación local	MR	Propietario	Distrito 12 local	Anahy Espino Carrera	Mujer	Partido político	RSP	RSP	No		SI	93/2021
Durango	Diputación local	MR	Suplente	Distrito 12 local	Cinthya Arreola García	Mujer	Partido político	RSP	RSP	No		SI	49/2021
Durango	Diputación local	MR	Propietario	Distrito 13 local	Xóchitl García Esparza	Mujer	Partido político	RSP	RSP	No		CANCELADA	109/2021
Durango	Diputación local	MR	Suplente	Distrito 13 local	María Alejandra de la Cruz Moreno	Mujer	Partido político	RSP	RSP	No		SI	49/2021
Durango	Diputación local	MR	Propietario	Distrito 14 local	Omar Ponce Luna	Hombre	Partido político	RSP	RSP	No		SI	49/2021
Durango	Diputación local	MR	Suplente	Distrito 14 local	Víctor Yadir Juárez Villarreal	Hombre	Partido político	RSP	RSP	No		SI	49/2021
Durango	Diputación local	MR	Propietario	Distrito 15 local	Javier Rafael Flores Mendoza	Hombre	Partido político	RSP	RSP	No		SI	49/2021
Durango	Diputación local	MR	Suplente	Distrito 15 local	Norma Araceli Luna Romero	Mujer	Partido político	RSP	RSP	No		SI	49/2021
Durango	Diputación local	MR	Propietario	Distrito 01 local	Sonia Jazmín Flores Arce	Mujer	Partido político	FxM	FxM	No		SI	50/2021
Durango	Diputación local	MR	Suplente	Distrito 01 local	Verónica Pérez Miramontes	Mujer	Partido político	FxM	FxM	No		SI	50/2021
Durango	Diputación local	MR	Propietario	Distrito 02 local	Francisco Javier Reyes Ortiz	Hombre	Partido político	FxM	FxM	No		SI	50/2021
Durango	Diputación local	MR	Suplente	Distrito 02 local	Samuel Nadab Hernández Fernández	Mujer	Partido político	FxM	FxM	No		SI	50/2021
Durango	Diputación local	MR	Propietario	Distrito 03 local	Marlen América Espinosa Alvarado	Mujer	Partido político	FxM	FxM	No		SI	50/2021
Durango	Diputación local	MR	Suplente	Distrito 03 local	Clara Alondra de Jesús Carrillo Hernández	Mujer	Partido político	FxM	FxM	No		SI	50/2021
Durango	Diputación local	MR	Propietario	Distrito 04 local	Alejandra Roldán Montes	Mujer	Partido político	FxM	FxM	No	Jóvenes	SI	63/2021
Durango	Diputación local	MR	Suplente	Distrito 04 local	Delia Leticia Enríquez Arriaga	Mujer	Partido político	FxM	FxM	No	Jóvenes	SI	63/2021
Durango	Diputación local	MR	Propietario	Distrito 05 local	Adalberto Jesús Avalos Trejo	Hombre	Partido político	FxM	FxM	No		SI	50/2021
Durango	Diputación local	MR	Suplente	Distrito 05 local	Delia Ilse Medina Coronado	Mujer	Partido político	FxM	FxM	No		SI	50/2021
Durango	Diputación local	MR	Propietario	Distrito 06 local	Oscar Roldán Rivera	Hombre	Partido político	FxM	FxM	No		SI	50/2021
Durango	Diputación local	MR	Suplente	Distrito 06 local	Luis Roberto Uscanga Román	Hombre	Partido político	FxM	FxM	No		SI	50/2021
Durango	Diputación local	MR	Propietario	Distrito 07 local	Blanca Eladia Rivas Guevara	Mujer	Partido político	FxM	FxM	No		SI	50/2021
Durango	Diputación local	MR	Suplente	Distrito 07 local	María del Carmen Ríos Castro	Mujer	Partido político	FxM	FxM	No		SI	50/2021
Durango	Diputación local	MR	Propietario	Distrito 08 local	Adriana Gabriela Silva Yañez	Mujer	Partido político	FxM	FxM	No		SI	50/2021

Entidad	Cargo	Tipo de Cargo	Calidad	Demarcación	Nombre	Género	Forma de Participación	Partidos que la integran	Partido que Postula	¿Participa por reelección?	Acción afirmativa que cumple	Candidatura obtenida	Número de acuerdo o resolución
Durango	Diputación local	MR	Suplente	Distrito 08 local	María de los Angeles Solís Dorado	Mujer	Partido político	FxM	FxM	No		SI	50/2021
Durango	Diputación local	MR	Propietario	Distrito 09 local	David Ricardo Samaniego Rodela	Hombre	Partido político	FxM	FxM	No		SI	50/2021
Durango	Diputación local	MR	Suplente	Distrito 09 local	Iván Francisco Solís Martínez	Hombre	Partido político	FxM	FxM	No		SI	50/2021
Durango	Diputación local	MR	Propietario	Distrito 10 local	Sofía García Villarreal	Mujer	Partido político	FxM	FxM	No		SI	50/2021
Durango	Diputación local	MR	Suplente	Distrito 10 local	Martha Catalina Rodríguez Rodríguez	Mujer	Partido político	FxM	FxM	No		SI	50/2021
Durango	Diputación local	MR	Propietario	Distrito 11 local	Teresa Armandina Pulgarini Barraza	Mujer	Partido político	FxM	FxM	No		SI	50/2021
Durango	Diputación local	MR	Suplente	Distrito 11 local	Gloria Alicia Goytia Aguirre	Mujer	Partido político	FxM	FxM	No		SI	50/2021
Durango	Diputación local	MR	Propietario	Distrito 12 local	María del Rosario Delgado Monárrez	Mujer	Partido político	FxM	FxM	No		SI	66/2021
Durango	Diputación local	MR	Suplente	Distrito 12 local	Hayra Mariel Cano Rodríguez	Mujer	Partido político	FxM	FxM	No		SI	66/2021
Durango	Diputación local	MR	Propietario	Distrito 13 local	Claudio César Molina Martínez	Hombre	Partido político	FxM	FxM	No		SI	50/2021
Durango	Diputación local	MR	Suplente	Distrito 13 local	Luis Carlos Martínez Díaz	Hombre	Partido político	FxM	FxM	No		SI	50/2021
Durango	Diputación local	MR	Propietario	Distrito 14 local	María del Refugio Molina Burciaga	Mujer	Partido político	FxM	FxM	No		SI	50/2021
Durango	Diputación local	MR	Suplente	Distrito 14 local	Emilia Lizbeth Vizcarra Gutiérrez	Mujer	Partido político	FxM	FxM	No		SI	50/2021
Durango	Diputación local	MR	Propietario	Distrito 15 local	José Luis Flores Flores	Hombre	Partido político	FxM	FxM	No		SI	50/2021
Durango	Diputación local	MR	Suplente	Distrito 15 local	Antonia Soto Santana	Mujer	Partido político	FxM	FxM	No		SI	50/2021
Durango	Diputación local	MR	Propietario	Distrito 02 local	Oscar Manuel Zaldívar Escalante	Hombre	Independiente	Independiente	Independiente	No		SI	A03-IEPC/CMECDL/DGO/03-04-2021
Durango	Diputación local	MR	Suplente	Distrito 02 local	Hilde Viridiana Estrada García	Mujer	Independiente	Independiente	Independiente	No		SI	A09-IEPC/CMECDL/DGO/29-04-2021
Durango	Diputación local	MR	Propietario	Distrito 02 local	David Haro Martínez	Hombre	Independiente	Independiente	Independiente	No		NO	A04-IEPC/CMECDL/DGO/03-04-2021
Durango	Diputación local	MR	Suplente	Distrito 02 local	Adrián Everardo Sifuentes Hernández	Hombre	Independiente	Independiente	Independiente	No		NO	A04-IEPC/CMECDL/DGO/03-04-2021
Durango	Diputación local	MR	Propietario	Distrito 03 local	Velia Guadalupe Magaña Rodríguez	Mujer	Independiente	Independiente	Independiente	No		SI	A05-IEPC/CMECDL/DGO/03-04-2021
Durango	Diputación local	MR	Suplente	Distrito 03 local	Claudia Susana Barrón Ramos	Mujer	Independiente	Independiente	Independiente	No		SI	A10-IEPC/CMECDL/DGO/29-04-2021
Durango	Diputación local	MR	Propietario	Distrito 05 local	Manuel Alejandro Soto Díaz	Hombre	Independiente	Independiente	Independiente	No		SI	A08-IEPC/CMECDL/DGO/16-04-2021
Durango	Diputación local	MR	Suplente	Distrito 05 local	Adria Gissela Paniagua Hernández	Mujer	Independiente	Independiente	Independiente	No		SI	A11-IEPC/CMECDL/DGO/29-04-2021
Durango	Diputación local	RP	Propietario	Fórmula 01	Verónica Pérez Herrera	Mujer	Partido político	PAN	PAN	No	Paridad de género	SI	51/2021
Durango	Diputación local	RP	Suplente	Fórmula 01	Teresa Soto Rodríguez	Mujer	Partido político	PAN	PAN	No	Paridad de género	SI	92/2021
Durango	Diputación local	RP	Propietario	Fórmula 02	Fernando Rocha Amaro	Hombre	Partido político	PAN	PAN	No		SI	51/2021
Durango	Diputación local	RP	Suplente	Fórmula 02	José Luis Rocha Medina	Hombre	Partido político	PAN	PAN	No		SI	77/2021
Durango	Diputación local	RP	Propietario	Fórmula 03	Claudia Ernestina Hernández Espino	Mujer	Partido político	PAN	PAN	No	Paridad de género	SI	51/2021
Durango	Diputación local	RP	Suplente	Fórmula 03	Verónica González Olguín	Mujer	Partido político	PAN	PAN	No	Paridad de género	SI	92/2021
Durango	Diputación local	RP	Propietario	Fórmula 04	Juan Andrés Morales Mendía	Hombre	Partido político	PAN	PAN	No	Indígenas	SI	51/2021
Durango	Diputación local	RP	Suplente	Fórmula 04	Alfonso Mendía García	Hombre	Partido político	PAN	PAN	No	Indígenas	SI	51/2021
Durango	Diputación local	RP	Propietario	Fórmula 05	Susana Roldán Rivera	Mujer	Partido político	PAN	PAN	No	Discapacidad	SI	51/2021
Durango	Diputación local	RP	Suplente	Fórmula 05	Ana Rocío Zapata Ceballos	Mujer	Partido político	PAN	PAN	No	Discapacidad	SI	51/2021
Durango	Diputación local	RP	Propietario	Fórmula 06	Luis Orlando Calzada Rivera	Hombre	Partido político	PAN	PAN	No		SI	51/2021
Durango	Diputación local	RP	Suplente	Fórmula 06	Liliana Avila Rodríguez	Mujer	Partido político	PAN	PAN	No		SI	51/2021
Durango	Diputación local	RP	Propietario	Fórmula 07	Gisela Edith Marín Delgado	Mujer	Partido político	PAN	PAN	No	Paridad de género	SI	51/2021
Durango	Diputación local	RP	Suplente	Fórmula 07	Ma de Lourdes Delgado Villarreal	Mujer	Partido político	PAN	PAN	No	Paridad de género	SI	51/2021
Durango	Diputación local	RP	Propietario	Fórmula 08	Jonathan Daniel Flores Cisneros	Hombre	Partido político	PAN	PAN	No		SI	51/2021
Durango	Diputación local	RP	Suplente	Fórmula 08	Héctor José Hernández Olivas	Hombre	Partido político	PAN	PAN	No		SI	51/2021
Durango	Diputación local	RP	Propietario	Fórmula 09	Ma de Jesús Martínez Montelongo	Mujer	Partido político	PAN	PAN	No	Paridad de género	SI	51/2021
Durango	Diputación local	RP	Suplente	Fórmula 09	Gloria Rodríguez Barboza	Mujer	Partido político	PAN	PAN	No	Paridad de género	SI	51/2021
Durango	Diputación local	RP	Propietario	Fórmula 10	Jorge Luis Soria Maturino	Hombre	Partido político	PAN	PAN	No		SI	51/2021
Durango	Diputación local	RP	Suplente	Fórmula 10	Eliel Fernando Holguín Hernández	Hombre	Partido político	PAN	PAN	No		SI	51/2021
Durango	Diputación local	RP	Propietario	Fórmula 01	Alicia Guadalupe Gamboa Martínez	Mujer	Partido político	PRI	PRI	Si	Paridad de género	SI	52/2021
Durango	Diputación local	RP	Suplente	Fórmula 01	Rosa María Triana Martínez	Mujer	Partido político	PRI	PRI	No	Paridad de género	SI	52/2021
Durango	Diputación local	RP	Propietario	Fórmula 02	Luis Enrique Benitez Ojeda	Hombre	Partido político	PRI	PRI	No		SI	52/2021
Durango	Diputación local	RP	Suplente	Fórmula 02	José Antonio Morales Guzmán	Hombre	Partido político	PRI	PRI	No		SI	52/2021
Durango	Diputación local	RP	Propietario	Fórmula 03	Sughey Adriana Torres Rodríguez	Mujer	Partido político	PRI	PRI	No	Paridad de género	SI	52/2021
Durango	Diputación local	RP	Suplente	Fórmula 03	Yolanda del Rocío Pacheco Cortez	Mujer	Partido político	PRI	PRI	No	Paridad de género	SI	52/2021
Durango	Diputación local	RP	Propietario	Fórmula 04	Iván Soto Mendía	Hombre	Partido político	PRI	PRI	No	Indígenas	SI	52/2021
Durango	Diputación local	RP	Suplente	Fórmula 04	Carlos Chamorro Montiel	Mujer	Partido político	PRI	PRI	No	Indígenas	SI	52/2021
Durango	Diputación local	RP	Propietario	Fórmula 05	Alfa Avila Carranza	Mujer	Partido político	PRI	PRI	No	Paridad de género	SI	52/2021
Durango	Diputación local	RP	Suplente	Fórmula 05	María del Rosario Fernández Hernández	Mujer	Partido político	PRI	PRI	No	Paridad de género	SI	52/2021
Durango	Diputación local	RP	Propietario	Fórmula 06	Jonathan Antonio López Galindo	Hombre	Partido político	PRI	PRI	No	Diversidad sexual	SI	52/2021
Durango	Diputación local	RP	Suplente	Fórmula 06	Jesús Manuel Medina Molina	Hombre	Partido político	PRI	PRI	No	Diversidad sexual	SI	52/2021
Durango	Diputación local	RP	Propietario	Fórmula 07	Rebeca Ramírez Jurado	Mujer	Partido político	PRI	PRI	No	Paridad de género	SI	52/2021
Durango	Diputación local	RP	Suplente	Fórmula 07	Lorena Ramos Padilla	Mujer	Partido político	PRI	PRI	No	Paridad de género	SI	52/2021
Durango	Diputación local	RP	Propietario	Fórmula 08	José Humberto Zurita López	Hombre	Partido político	PRI	PRI	No		SI	52/2021
Durango	Diputación local	RP	Suplente	Fórmula 08	María Agueda Alvarez Barrios	Mujer	Partido político	PRI	PRI	No		SI	52/2021
Durango	Diputación local	RP	Propietario	Fórmula 09	Edith Guadalupe Rodríguez Haro	Mujer	Partido político	PRI	PRI	No	Paridad de género	SI	52/2021
Durango	Diputación local	RP	Suplente	Fórmula 09	Maricela Rentería Deras	Mujer	Partido político	PRI	PRI	No	Paridad de género	SI	52/2021
Durango	Diputación local	RP	Propietario	Fórmula 10	Christian Eduardo Villarreal Enríquez	Hombre	Partido político	PRI	PRI	No		SI	52/2021
Durango	Diputación local	RP	Suplente	Fórmula 10	Francisco Javier Figueroa Obregón	Hombre	Partido político	PRI	PRI	No		SI	52/2021
Durango	Diputación local	RP	Propietario	Fórmula 01	Cindy Viridiana González Murillo	Mujer	Partido político	PRD	PRD	No	Paridad de género	SI	53/2021
Durango	Diputación local	RP	Suplente	Fórmula 01	Flor Angélica Quintanar Villasana	Mujer	Partido político	PRD	PRD	No	Paridad de género	SI	53/2021
Durango	Diputación local	RP	Propietario	Fórmula 02	Luis Armando Gallegos Soto	Hombre	Partido político	PRD	PRD	No		SI	53/2021
Durango	Diputación local	RP	Suplente	Fórmula 02	José de Jesús Espinosa Salinas	Hombre	Partido político	PRD	PRD	No		SI	72/2021
Durango	Diputación local	RP	Propietario	Fórmula 03	Alberta Gurrola Santillán	Mujer	Partido político	PRD	PRD	No	Indígenas	SI	53/2021
Durango	Diputación local	RP	Suplente	Fórmula 03	Georgina Solís Ramírez	Mujer	Partido político	PRD	PRD	No	Indígenas	SI	53/2021
Durango	Diputación local	RP	Propietario	Fórmula 04	José Antonio Salazar Andrade	Hombre	Partido político	PRD	PRD	No	Discapacidad	SI	53/2021
Durango	Diputación local	RP	Suplente	Fórmula 04	Aleyda Refugio Flores Carrillo	Mujer	Partido político	PRD	PRD	No	Discapacidad	SI	72/2021
Durango	Diputación local	RP	Propietario	Fórmula 01	Ma de los Angeles Rojas Rivera	Mujer	Partido político	PVEM	PVEM	No	Paridad de género	SI	54/2021
Durango	Diputación local	RP	Suplente	Fórmula 01	Jennifer Adela Deras	Mujer	Partido político	PVEM	PVEM	No	Paridad de género	SI	54/2021
Durango	Diputación local	RP	Propietario	Fórmula 02	Gerardo Villarreal Solís	Hombre	Partido político	PVEM	PVEM	Si		SI	54/2021
Durango	Diputación local	RP	Suplente	Fórmula 02	Karla Beatriz Tello Arellano	Mujer	Partido político	PVEM	PVEM	No		SI	54/2021
Durango	Diputación local	RP	Propietario	Fórmula 03	Ana Laura Rivera Rentería	Mujer	Partido político	PVEM	PVEM	No	Paridad de género	SI	54/2021
Durango	Diputación local	RP	Suplente	Fórmula 03	Verónica Fragoso Miranda	Mujer	Partido político	PVEM	PVEM	No	Paridad de género	SI	54/2021

Entidad	Cargo	Tipo de Cargo	Calidad	Demarcación	Nombre	Género	Forma de Participación	Partidos que la integran	Partido que Postula	¿Participa por reelección?	Acción afirmativa que cumple	Candidatura obtenida	Número de acuerdo o resolución
Durango	Diputación local	RP	Propietario	Fórmula 04	Perfecto Ciriano Flores	Hombre	Partido político	PVEM	PVEM	No	Indígenas	SI	54/2021
Durango	Diputación local	RP	Suplente	Fórmula 04	Teresa Flores Flores	Mujer	Partido político	PVEM	PVEM	No	Indígenas	SI	54/2021
Durango	Diputación local	RP	Propietario	Fórmula 05	Fátima Zulema Martos Sánchez	Mujer	Partido político	PVEM	PVEM	No	Paridad de género	SI	54/2021
Durango	Diputación local	RP	Suplente	Fórmula 05	Anahí Rodríguez Arzola	Mujer	Partido político	PVEM	PVEM	No	Paridad de género	SI	54/2021
Durango	Diputación local	RP	Propietario	Fórmula 06	Juan Adrián Duarte	Hombre	Partido político	PVEM	PVEM	No	Discapacidad	SI	54/2021
Durango	Diputación local	RP	Suplente	Fórmula 06	Francisco Romero Calderón	Hombre	Partido político	PVEM	PVEM	No	Diversidad sexual	SI	54/2021
Durango	Diputación local	RP	Propietario	Fórmula 07	Haizol Jarely Santillano Enríquez	Mujer	Partido político	PVEM	PVEM	No	Paridad de género	SI	54/2021
Durango	Diputación local	RP	Suplente	Fórmula 07	Diana de los Ángeles López Ortiz	Mujer	Partido político	PVEM	PVEM	No	Paridad de género	SI	54/2021
Durango	Diputación local	RP	Propietario	Fórmula 08	Alejandro Ramírez Méndez	Hombre	Partido político	PVEM	PVEM	No		SI	54/2021
Durango	Diputación local	RP	Suplente	Fórmula 08	Claudio Gallardo Reyes	Hombre	Partido político	PVEM	PVEM	No		SI	54/2021
Durango	Diputación local	RP	Propietario	Fórmula 09	Karen Villarreal Ramírez	Mujer	Partido político	PVEM	PVEM	No	Paridad de género	SI	54/2021
Durango	Diputación local	RP	Suplente	Fórmula 09	Haydé Analí Gaytán Reyes	Mujer	Partido político	PVEM	PVEM	No	Paridad de género	SI	54/2021
Durango	Diputación local	RP	Propietario	Fórmula 10	Israel Ortega Castro	Hombre	Partido político	PVEM	PVEM	No		SI	54/2021
Durango	Diputación local	RP	Suplente	Fórmula 10	Sergio Iván Martínez Salazar	Hombre	Partido político	PVEM	PVEM	No		SI	54/2021
Durango	Diputación local	RP	Propietario	Fórmula 01	María del Socorro Páez Güereca	Mujer	Partido político	PT	PT	No	Paridad de género	SI	55/2021
Durango	Diputación local	RP	Suplente	Fórmula 01	Alma Leidaly Alvarado Ontiveros	Mujer	Partido político	PT	PT	No	Paridad de género	SI	91/2021
Durango	Diputación local	RP	Propietario	Fórmula 02	José Isidro Bertín Arias Medrano	Hombre	Partido político	PT	PT	No		SI	55/2021
Durango	Diputación local	RP	Suplente	Fórmula 02	Gabriela Contreras Alday	Mujer	Partido político	PT	PT	No		SI	75/2021
Durango	Diputación local	RP	Propietario	Fórmula 03	Clara Soto Aguilar	Mujer	Partido político	PT	PT	No	Indígenas	SI	55/2021
Durango	Diputación local	RP	Suplente	Fórmula 03	Amelia Coria Hernández	Mujer	Partido político	PT	PT	No	Indígenas	SI	55/2021
Durango	Diputación local	RP	Propietario	Fórmula 04	Jorge Jhovany de la Paz Coria	Mujer	Partido político	PT	PT	No		SI	55/2021
Durango	Diputación local	RP	Suplente	Fórmula 04	Ismael Gurrola García	Hombre	Partido político	PT	PT	No		SI	55/2021
Durango	Diputación local	RP	Propietario	Fórmula 05	Carla Julissa Álvarez Torres	Mujer	Partido político	PT	PT	No	Paridad de género	SI	55/2021
Durango	Diputación local	RP	Suplente	Fórmula 05	Victoria Argelia Martínez Delgado	Mujer	Partido político	PT	PT	No	Paridad de género	SI	55/2021
Durango	Diputación local	RP	Propietario	Fórmula 06	Bernardo Alvarado Dueñes	Hombre	Partido político	PT	PT	No	Discapacidad	SI	55/2021
Durango	Diputación local	RP	Suplente	Fórmula 06	Erick Roberto Solís Casas	Hombre	Partido político	PT	PT	No	Discapacidad	SI	55/2021
Durango	Diputación local	RP	Propietario	Fórmula 07	Martha Cruz Gajón Piedra	Mujer	Partido político	PT	PT	No	Paridad de género	SI	55/2021
Durango	Diputación local	RP	Suplente	Fórmula 07	María de la Luz Flores Rodríguez	Mujer	Partido político	PT	PT	No	Paridad de género	SI	55/2021
Durango	Diputación local	RP	Propietario	Fórmula 08	Silvino Aguilar Soto	Hombre	Partido político	PT	PT	No		SI	55/2021
Durango	Diputación local	RP	Suplente	Fórmula 08	Alfredo Castañeda Castillo	Hombre	Partido político	PT	PT	No		SI	55/2021
Durango	Diputación local	RP	Propietario	Fórmula 09	Aalyah Belem Luna Flores	Mujer	Partido político	PT	PT	No	Paridad de género	SI	55/2021
Durango	Diputación local	RP	Suplente	Fórmula 09	Raquel Rosas Monreal	Mujer	Partido político	PT	PT	No	Paridad de género	SI	55/2021
Durango	Diputación local	RP	Propietario	Fórmula 10	José Urbano Martínez Contreras	Hombre	Partido político	PT	PT	No		SI	55/2021
Durango	Diputación local	RP	Suplente	Fórmula 10	José Eduardo González González	Hombre	Partido político	PT	PT	No		SI	81/2021
Durango	Diputación local	RP	Propietario	Fórmula 01	María Martha Palencia Núñez	Mujer	Partido político	MC	MC	No	Paridad de género	SI	56/2021
Durango	Diputación local	RP	Suplente	Fórmula 01	María Luisa González Achem	Mujer	Partido político	MC	MC	No	Paridad de género	SI	56/2021
Durango	Diputación local	RP	Propietario	Fórmula 02	Carlos Aguilera Andrade	Hombre	Partido político	MC	MC	No		SI	56/2021
Durango	Diputación local	RP	Suplente	Fórmula 02	Felipe Sánchez Rodríguez	Hombre	Partido político	MC	MC	No		SI	56/2021
Durango	Diputación local	RP	Propietario	Fórmula 03	Christian Paulina Monreal Castillo	Mujer	Partido político	MC	MC	No	Paridad de género	SI	56/2021
Durango	Diputación local	RP	Suplente	Fórmula 03	María del Rosario Medina Carrera	Mujer	Partido político	MC	MC	No	Paridad de género	SI	56/2021
Durango	Diputación local	RP	Propietario	Fórmula 04	Ernesto Gamboa Corral	Hombre	Partido político	MC	MC	No	Indígenas	SI	56/2021
Durango	Diputación local	RP	Suplente	Fórmula 04	Federico Santana Soto	Hombre	Partido político	MC	MC	No	Indígenas	SI	56/2021
Durango	Diputación local	RP	Propietario	Fórmula 05	María del Carmen Ibarra Samaniego	Mujer	Partido político	MC	MC	No	Paridad de género	SI	56/2021
Durango	Diputación local	RP	Suplente	Fórmula 05	Delsy Alejandra Carrete Silveyra	Mujer	Partido político	MC	MC	No	Paridad de género	SI	56/2021
Durango	Diputación local	RP	Propietario	Fórmula 06	Rigoberto Martínez Hernández	Hombre	Partido político	MC	MC	No	Diversidad sexual	SI	56/2021
Durango	Diputación local	RP	Suplente	Fórmula 06	María de Lourdes Ortiz Herrera	Mujer	Partido político	MC	MC	No	Diversidad sexual	SI	56/2021
Durango	Diputación local	RP	Propietario	Fórmula 07	Jessica Cisneros Soto	Mujer	Partido político	MC	MC	No	Paridad de género	SI	56/2021
Durango	Diputación local	RP	Suplente	Fórmula 07	María de Lourdes Esquivel Segura	Mujer	Partido político	MC	MC	No	Paridad de género	SI	56/2021
Durango	Diputación local	RP	Propietario	Fórmula 08	Samuel Nicolás Carrasco	Hombre	Partido político	MC	MC	No		SI	56/2021
Durango	Diputación local	RP	Suplente	Fórmula 08	César Eduardo García Flores	Hombre	Partido político	MC	MC	No		SI	56/2021
Durango	Diputación local	RP	Propietario	Fórmula 09	Alma Noelia Guerrero Alvarado	Mujer	Partido político	MC	MC	No	Paridad de género	SI	56/2021
Durango	Diputación local	RP	Suplente	Fórmula 09	Demetria Carrera Soto	Mujer	Partido político	MC	MC	No	Paridad de género	SI	56/2021
Durango	Diputación local	RP	Propietario	Fórmula 10	Feliciano Leyva Cisneros	Hombre	Partido político	MC	MC	No		SI	56/2021
Durango	Diputación local	RP	Suplente	Fórmula 10	Manuel Antonio Cisneros Soto	Hombre	Partido político	MC	MC	No		SI	56/2021
Durango	Diputación local	RP	Propietario	Fórmula 01	María Verónica Acosta	Mujer	Partido político	PD	PD	No	Paridad de género	SI	57/2021
Durango	Diputación local	RP	Suplente	Fórmula 01	María Isabel Torres Rodríguez	Mujer	Partido político	PD	PD	No	Paridad de género	SI	57/2021
Durango	Diputación local	RP	Propietario	Fórmula 02	Juan Omar Sánchez Morales	Hombre	Partido político	PD	PD	No		SI	57/2021
Durango	Diputación local	RP	Suplente	Fórmula 02	Edgar Roberto Betancourt Meza	Hombre	Partido político	PD	PD	No		SI	57/2021
Durango	Diputación local	RP	Propietario	Fórmula 03	Fernanda Flores Flores	Mujer	Partido político	PD	PD	No	Indígenas	SI	57/2021
Durango	Diputación local	RP	Suplente	Fórmula 03	Guillermina Soto Morales	Mujer	Partido político	PD	PD	No	Indígenas	SI	57/2021
Durango	Diputación local	RP	Propietario	Fórmula 04	Claudio Ernesto Quintana Rosales	Hombre	Partido político	PD	PD	No	Diversidad sexual	SI	57/2021
Durango	Diputación local	RP	Suplente	Fórmula 04	César Montufar Aviles	Hombre	Partido político	PD	PD	No	Diversidad sexual	SI	57/2021
Durango	Diputación local	RP	Propietario	Fórmula 05	María del Rayo Rodríguez Soto	Mujer	Partido político	PD	PD	No	Paridad de género	SI	57/2021
Durango	Diputación local	RP	Suplente	Fórmula 05	Ana Reyna Luna Freyre	Mujer	Partido político	PD	PD	No	Paridad de género	SI	57/2021
Durango	Diputación local	RP	Propietario	Fórmula 06	José Manuel de Jesús López Manqueros	Hombre	Partido político	PD	PD	No		SI	57/2021
Durango	Diputación local	RP	Suplente	Fórmula 06	José Francisco Acosta Llanes	Hombre	Partido político	PD	PD	No		SI	57/2021
Durango	Diputación local	RP	Propietario	Fórmula 07	María de los Ángeles Salazar Mendoza	Mujer	Partido político	PD	PD	No	Paridad de género	SI	57/2021
Durango	Diputación local	RP	Suplente	Fórmula 07	Graciela Rodríguez Aveldaño	Mujer	Partido político	PD	PD	No	Paridad de género	SI	57/2021
Durango	Diputación local	RP	Propietario	Fórmula 08	Pedro Roacho Grajeda	Hombre	Partido político	PD	PD	No		SI	82/2021
Durango	Diputación local	RP	Suplente	Fórmula 08	Alonso Zuñiga Reyes	Hombre	Partido político	PD	PD	No		SI	57/2021
Durango	Diputación local	RP	Propietario	Fórmula 09	Silvia Freyre Higareda	Mujer	Partido político	PD	PD	No	Paridad de género	SI	57/2021
Durango	Diputación local	RP	Suplente	Fórmula 09	María Diera Morales	Mujer	Partido político	PD	PD	No	Paridad de género	SI	57/2021
Durango	Diputación local	RP	Propietario	Fórmula 10	José Manuel López Soriano	Hombre	Partido político	PD	PD	No		SI	57/2021
Durango	Diputación local	RP	Suplente	Fórmula 10	Ana Karen Figueroa Rodríguez	Mujer	Partido político	PD	PD	No		SI	57/2021
Durango	Diputación local	RP	Propietario	Fórmula 01	Sandra Lilia Amaya Rosales	Mujer	Partido político	MORENA	MORENA	No	Paridad de género	SI	83/2021 y sentencia TEED-JDC-046/2021
Durango	Diputación local	RP	Suplente	Fórmula 01	Cynthia Montserrat Hernández Quiñones	Hombre	Partido político	MORENA	MORENA	No	Paridad de género	SI	58/2021
Durango	Diputación local	RP	Propietario	Fórmula 02	Adolfo Villarreal Valladares	Hombre	Partido político	MORENA	MORENA	No		NO	58/2021

Entidad	Cargo	Tipo de Cargo	Calidad	Demarcación	Nombre	Género	Forma de Participación	Partidos que la integran	Partido que Postula	¿Participa por reelección?	Acción afirmativa que cumple	Candidatura obtenida	Número de acuerdo o resolución
Durango	Diputación local	RP	Suplente	Fórmula 02	Christian Alan Jean Esparza	Mujer	Partido político	MORENA	MORENA	No		SI	58/2021
Durango	Diputación local	RP	Propietario	Fórmula 03	Marisol Carrillo Quiroga	Mujer	Partido político	MORENA	MORENA	No	Paridad de género	SI	58/2021
Durango	Diputación local	RP	Suplente	Fórmula 03	Diana Maribel Torres Torres	Mujer	Partido político	MORENA	MORENA	No	Paridad de género	SI	58/2021
Durango	Diputación local	RP	Propietario	Fórmula 04	Bernabé Aguilar Carrillo	Hombre	Partido político	MORENA	MORENA	No	Indígenas	SI	58/2021
Durango	Diputación local	RP	Suplente	Fórmula 04	María Rita Villa Manríquez	Mujer	Partido político	MORENA	MORENA	No	Indígenas	SI	58/2021
Durango	Diputación local	RP	Propietario	Fórmula 05	Emma Yazmín González Altamirano	Mujer	Partido político	MORENA	MORENA	No	Paridad de género	SI	58/2021
Durango	Diputación local	RP	Suplente	Fórmula 05	Karla Alejandra Gallegos de la Cruz	Mujer	Partido político	MORENA	MORENA	No	Paridad de género	SI	58/2021
Durango	Diputación local	RP	Propietario	Fórmula 06	Abel Enrique Gallegos Vázquez	Hombre	Partido político	MORENA	MORENA	No	Discapacidad	SI	58/2021
Durango	Diputación local	RP	Suplente	Fórmula 06	José María Palafox González	Hombre	Partido político	MORENA	MORENA	No		NO	58/2021
Durango	Diputación local	RP	Propietario	Fórmula 07	Daniela Alejandra Castro Bonilla	Mujer	Partido político	MORENA	MORENA	No	Paridad de género	NO	58/2021
Durango	Diputación local	RP	Suplente	Fórmula 07	Miryam Giselle Valles Guerrero	Mujer	Partido político	MORENA	MORENA	No	Paridad de género	SI	58/2021
Durango	Diputación local	RP	Propietario	Fórmula 08	Santiago Gustavo Pedro Cortés	Hombre	Partido político	MORENA	MORENA	No		NO	58/2021
Durango	Diputación local	RP	Suplente	Fórmula 08	María Lilia Soto Ramírez	Mujer	Partido político	MORENA	MORENA	No		SI	58/2021
Durango	Diputación local	RP	Propietario	Fórmula 09	Maribel Muñiz Morales	Mujer	Partido político	MORENA	MORENA	No	Paridad de género	SI	58/2021
Durango	Diputación local	RP	Suplente	Fórmula 09	Ilse Mariana Siguenza Bustamante	Mujer	Partido político	MORENA	MORENA	No	Paridad de género	SI	58/2021
Durango	Diputación local	RP	Propietario	Fórmula 10	Ramiro Ramírez Martínez	Hombre	Partido político	MORENA	MORENA	No		NO	58/2021
Durango	Diputación local	RP	Suplente	Fórmula 10	Cynthia del Rocío Flores Hernández	Mujer	Partido político	MORENA	MORENA	No		SI	58/2021
Durango	Diputación local	RP	Propietario	Fórmula 01	Luisa Valeria Pompa Neblina	Mujer	Partido político	PES	PES	No	Paridad de género	SI	59/2021
Durango	Diputación local	RP	Suplente	Fórmula 01	Flora Isela Leal Mendez	Mujer	Partido político	PES	PES	No	Paridad de género	SI	59/2021
Durango	Diputación local	RP	Propietario	Fórmula 02	Héctor Sendel Cardiel Soto	Mujer	Partido político	PES	PES	No		SI	59/2021
Durango	Diputación local	RP	Suplente	Fórmula 02	Ricardo Martínez Acosta	Hombre	Partido político	PES	PES	No		SI	59/2021
Durango	Diputación local	RP	Propietario	Fórmula 03	María Concepción Ramírez Mendía	Mujer	Partido político	PES	PES	No	Indígenas	SI	59/2021
Durango	Diputación local	RP	Suplente	Fórmula 03	Anayeli González Ramírez	Mujer	Partido político	PES	PES	No	Indígenas	SI	59/2021
Durango	Diputación local	RP	Propietario	Fórmula 04	Francisco Ibrahim Soto García	Hombre	Partido político	PES	PES	No		SI	59/2021
Durango	Diputación local	RP	Suplente	Fórmula 04	Enrique Piedra Olivares	Hombre	Partido político	PES	PES	No		SI	59/2021
Durango	Diputación local	RP	Propietario	Fórmula 05	María Guadalupe Soto Rosales	Mujer	Partido político	PES	PES	No	Paridad de género	SI	59/2021
Durango	Diputación local	RP	Suplente	Fórmula 05	Karla Omelia Martínez Correa	Mujer	Partido político	PES	PES	No	Paridad de género	SI	59/2021
Durango	Diputación local	RP	Propietario	Fórmula 06	Martín Alcantar Márquez	Hombre	Partido político	PES	PES	No	Migrantes	SI	71/2021
Durango	Diputación local	RP	Suplente	Fórmula 06	María de la Luz García Bailón	Hombre	Partido político	PES	PES	No	Migrantes	SI	71/2021
Durango	Diputación local	RP	Propietario	Fórmula 07	Ana Claudia Veliz Avila	Mujer	Partido político	PES	PES	No	Paridad de género	SI	59/2021
Durango	Diputación local	RP	Suplente	Fórmula 07	Aurora Verónica Alvarado Gónzalez	Mujer	Partido político	PES	PES	No	Paridad de género	SI	59/2021
Durango	Diputación local	RP	Propietario	Fórmula 08	Ángel Anwar Cisneros Ramírez	Hombre	Partido político	PES	PES	No		SI	59/2021
Durango	Diputación local	RP	Suplente	Fórmula 08	Jorge Alberto Gándara Gallegos	Mujer	Partido político	PES	PES	No		SI	59/2021
Durango	Diputación local	RP	Propietario	Fórmula 09	Claudia Esmeralda Castañón Burciaga	Mujer	Partido político	PES	PES	No	Paridad de género	SI	59/2021
Durango	Diputación local	RP	Suplente	Fórmula 09	Erika Magaly Castro Fuentes	Mujer	Partido político	PES	PES	No	Paridad de género	SI	59/2021
Durango	Diputación local	RP	Propietario	Fórmula 10	Jerónimo Carrasco Lerma	Hombre	Partido político	PES	PES	No		SI	59/2021
Durango	Diputación local	RP	Suplente	Fórmula 10	Atahualpa Emmanuel Amaya Morales	Hombre	Partido político	PES	PES	No		SI	59/2021
Durango	Diputación local	RP	Propietario	Fórmula 01	Karla Yadira Soto Medina	Mujer	Partido político	RSP	RSP	No	Paridad de género	SI	60/2021
Durango	Diputación local	RP	Suplente	Fórmula 01	Lilliana Yazmín Cruz Flores	Mujer	Partido político	RSP	RSP	No	Paridad de género	SI	76/2021
Durango	Diputación local	RP	Propietario	Fórmula 02	Hugo Gerardo Rosales Badillo	Hombre	Partido político	RSP	RSP	No		SI	60/2021
Durango	Diputación local	RP	Suplente	Fórmula 02	Mario Bautista Castrejón	Hombre	Partido político	RSP	RSP	No		SI	60/2021
Durango	Diputación local	RP	Propietario	Fórmula 03	Susana Haro Piedra	Mujer	Partido político	RSP	RSP	No	Paridad de género	SI	93/2021
Durango	Diputación local	RP	Suplente	Fórmula 03	Andrea Carolina Rosales López	Mujer	Partido político	RSP	RSP	No	Paridad de género	SI	93/2021
Durango	Diputación local	RP	Propietario	Fórmula 04	Aureliano Ferrel Flores	Hombre	Partido político	RSP	RSP	No	Indígenas	SI	60/2021
Durango	Diputación local	RP	Suplente	Fórmula 04	Rosalío Villa Reyes	Hombre	Partido político	RSP	RSP	No	Indígenas	SI	60/2021
Durango	Diputación local	RP	Propietario	Fórmula 05	Paola Marisela Galván Martínez	Mujer	Partido político	RSP	RSP	No	Paridad de género	SI	60/2021
Durango	Diputación local	RP	Suplente	Fórmula 05	Claudia Esthela Cano de la Peña	Mujer	Partido político	RSP	RSP	No	Paridad de género	SI	60/2021
Durango	Diputación local	RP	Propietario	Fórmula 06	Víctor Hugo Amaro Concha	Hombre	Partido político	RSP	RSP	No	Diversidad sexual	SI	60/2021
Durango	Diputación local	RP	Suplente	Fórmula 06	Selene Name Soto	Mujer	Partido político	RSP	RSP	No	Diversidad sexual	SI	60/2021
Durango	Diputación local	RP	Propietario	Fórmula 07	Anais Victoria Rivas Salazar	Mujer	Partido político	RSP	RSP	No	Paridad de género	SI	60/2021
Durango	Diputación local	RP	Suplente	Fórmula 07	Silvia González Huerta	Mujer	Partido político	RSP	RSP	No	Paridad de género	SI	60/2021
Durango	Diputación local	RP	Propietario	Fórmula 08	Angelgilberto Joshua Soto Piña	Hombre	Partido político	RSP	RSP	No		SI	60/2021
Durango	Diputación local	RP	Suplente	Fórmula 08	Luis Felipe Valdez Martínez	Hombre	Partido político	RSP	RSP	No		SI	60/2021
Durango	Diputación local	RP	Propietario	Fórmula 09	Georgina Mariana Galván Martínez	Mujer	Partido político	RSP	RSP	No	Paridad de género	SI	60/2021
Durango	Diputación local	RP	Suplente	Fórmula 09	Karla Daniela Álvarez Martínez	Mujer	Partido político	RSP	RSP	No	Paridad de género	SI	60/2021
Durango	Diputación local	RP	Propietario	Fórmula 10	Jorge Alfredo Salas Berumen	Hombre	Partido político	RSP	RSP	No		SI	60/2021
Durango	Diputación local	RP	Suplente	Fórmula 10	Suheil Aide Espinoza Salinas	Mujer	Partido político	RSP	RSP	No		SI	60/2021
Durango	Diputación local	RP	Propietario	Fórmula 01	Sonia Jazmín Flores Arce	Mujer	Partido político	FxM	FxM	No	Paridad de género	SI	61/2021
Durango	Diputación local	RP	Suplente	Fórmula 01	Clara Alondra de Jesús Carrillo Hernández	Mujer	Partido político	FxM	FxM	No	Paridad de género	SI	61/2021
Durango	Diputación local	RP	Propietario	Fórmula 02	Julio Enrique Cabrera Magallanes	Hombre	Partido político	FxM	FxM	No		SI	61/2021
Durango	Diputación local	RP	Suplente	Fórmula 02	Elías Morales Escalera	Hombre	Partido político	FxM	FxM	No		SI	61/2021
Durango	Diputación local	RP	Propietario	Fórmula 03	Hermelinda Aguilar Galván	Mujer	Partido político	FxM	FxM	No	Indígenas	SI	61/2021
Durango	Diputación local	RP	Suplente	Fórmula 03	Mariana Aguilar Galván	Mujer	Partido político	FxM	FxM	No	Indígenas	SI	61/2021
Durango	Diputación local	RP	Propietario	Fórmula 04	José Eduardo Flores Valenzuela	Hombre	Partido político	FxM	FxM	No	Discapacidad	SI	61/2021
Durango	Diputación local	RP	Suplente	Fórmula 04	Alejandra Roldán Montes	Mujer	Partido político	FxM	FxM	No	Diversidad sexual	SI	61/2021
Durango	Diputación local	RP	Propietario	Fórmula 05	Marlen América Espinosa Alvarado	Mujer	Partido político	FxM	FxM	No	Paridad de género	SI	61/2021
Durango	Diputación local	RP	Suplente	Fórmula 05	Emma Beatriz Claro Ramos	Mujer	Partido político	FxM	FxM	No	Paridad de género	SI	61/2021
Durango	Diputación local	RP	Propietario	Fórmula 06	Carlos Ignacio Trujillo Sánchez	Hombre	Partido político	FxM	FxM	No		SI	61/2021
Durango	Diputación local	RP	Suplente	Fórmula 06	Alvaro Ruiz Valdez	Hombre	Partido político	FxM	FxM	No		SI	61/2021
Durango	Diputación local	RP	Propietario	Fórmula 07	Patricia de la Rosa Chávez	Mujer	Partido político	FxM	FxM	No	Paridad de género	SI	61/2021
Durango	Diputación local	RP	Suplente	Fórmula 07	Andrea Vanessa Gress Galindo	Mujer	Partido político	FxM	FxM	No	Paridad de género	SI	61/2021
Durango	Diputación local	RP	Propietario	Fórmula 08	Fidencio Rodríguez Candia	Hombre	Partido político	FxM	FxM	No		SI	61/2021
Durango	Diputación local	RP	Suplente	Fórmula 08	Juan Manuel Ruiz Torres	Hombre	Partido político	FxM	FxM	No		SI	61/2021
Durango	Diputación local	RP	Propietario	Fórmula 09	Ivonne Alejandra Hernández Hurtado	Mujer	Partido político	FxM	FxM	No	Paridad de género	SI	61/2021
Durango	Diputación local	RP	Suplente	Fórmula 09								NO	61/2021
Durango	Diputación local	RP	Propietario	Fórmula 10	Jonathan David Soto Morales	Hombre	Partido político	FxM	FxM	No		SI	61/2021
Durango	Diputación local	RP	Suplente	Fórmula 10	Héctor Ernesto Flores Valenzuela	Hombre	Partido político	FxM	FxM	No		SI	61/2021

AVENIDA
GRAL. LAZARO CARDENAS
40
6 JUNIO 2021
ElPoderEsTuyo
6 de cada 10
#YaSivoto

PROCESO ELECTORAL

DEL ESTADO DE DURANGO 2020 - 2021

ELECCIÓN DEL PODER LEGISLATIVO

H. CONGRESO DEL ESTADO LXIX LEGISLATURA

2020 : : 2021

ISBN: PENDIENTE

El cuidado de la edición estuvo a cargo del personal del Instituto Electoral y de Participación Ciudadana del Estado de Durango, coordinando el proyecto y desarrollo editorial el C. Felipe Ramírez Sandoval, información básica electoral a cargo de C. Magdalena Leonor Juárez Corral, en coordinación del proceso cartográfico el Ing. Carlos Daniel Sánchez Rosales, en diseño gráfico y editorial el Lic. Aldo Alan Arellano Galván.

Se terminó esta obra en Victoria de Durango, Dgo. en octubre de 2022.

Hecho en México.

Se terminó de imprimir en octubre de 2022
El tiraje fue de 200 ejemplares, más sobrantes para reposición

Instituto Electoral y de Participación Ciudadana del Estado de Durango
Calle Litio S/N entre Plata y Niquel, Cd Industrial C.P. 34,208, Durango, Dgo. México

Teléfonos **(618) 825 25 33, 825 03 28, 8 12 67 58**
email: **ut.transparencia@iepcdurango.mx**
dir.organización@iepcdurango.mx

INSTITUTO ELECTORAL Y DE PARTICIPACIÓN CIUDADANA DEL ESTADO DE DURANGO

www.iepcdurango.mx

IEPC - Durango

@IEPCDurango

Instituto Electoral Durango IEPC

Calle Litio S/N Colonia Ciudad Industrial C.P. 34208

(618) 825 25 33, 825 03 28, 812 67 58, 825 64 84,
01 800 004 43 72