

VICTORIA DE DURANGO
DISTRITO ELECTORAL LOCAL 03
DISTRITACION 2015

IDENTIFICACION GEOELECTORAL









ENTIDAD:	DURANGO	10
DISTRITO ELECTORAL LOCAL:	DURANGO	03
MUNICIPIO:	DURANGO	005
SECCION:	INDICADAS	
LOCALIDAD URBANA:	VICTORIA DE DURANGO	

RANGO DE SECCION

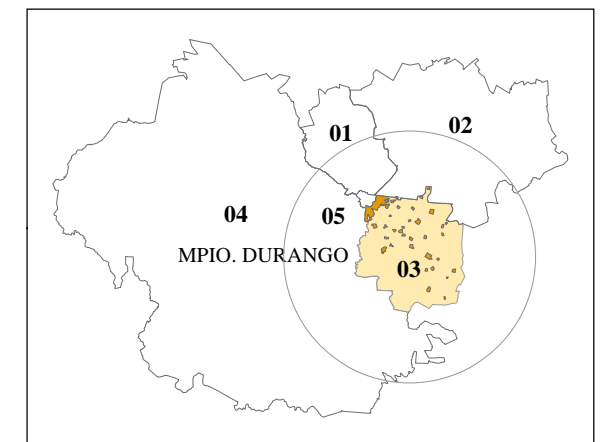
182, 183, 184, 218, 219, 220, 221, 222, 250, 251, 252, 253, 254, 255, 276, 277, 278, 279, 280, 281, 282, 283, 296, 297, 298, 299, 300, 301, 302, 384, 385, 391, 392, 393, 394, 395, 396, 397, 402, 403, 404, 405, 410, 411, 412, 413, 414, 415

TOTAL SECCIONES = 48

SIMBOLOGIA

-  Per_Dgo
-  Durango_Secc
-  Durango_MchaUrbana
-  Durango_Manzanas
-  Localidad
-  Pavimentada
-  Durango_HidroLineas
-  Durango_HidroPolig
-  Durango_Terraceria

LOCALIZACION EN LA ENTIDAD



FECHA DE ACTUALIZACION DE LA BASE DIGITAL
22 DE JUNIO DEL 2015

FUENTE: R.F.E., D.C.E.

