

**VICTORIA DE DURANGO**

**DISTRITO ELECTORAL LOCAL 09**










**DISTRITACION 2015**

IDENTIFICACION GEOELECTORAL

ENTIDAD: DURANGO 10  
DISTRITO ELECTORAL LOCAL: DURANGO 09  
MUNICIPIO: DURANGO 005  
SECCION: INDICADAS  
LOCALIDAD URBANA: VICTORIA DE DURANGO

MUNICIPIO	CLAVE	RANGOS DE SECCION	TOTAL
MAPIMI	013	769, 770, 771, 772, 773, 774, 778, 780, 781, 782, 783, 785, 786, 787, 788, 789, 790, 791, 792, 793, 794, 795, 1392, 1393	24
TLAHUALILO	037	1333, 1334, 1335, 1336, 1337, 1338, 1339, 1340, 1341, 1342, 1344, 1346, 1347, 1349, 1350, 1352, 1353, 1354, 1355, 1356, 1357, 1358, 1359	23
HIDALGO	010	664, 666, 667, 668, 669, 670, 671	7
LERDO (Rural)	012	728, 729, 730, 736, 737, 738, 739, 740, 741, 742, 743, 748, 749, 750, 751, 752, 753, 754, 755, 756, 757, 758, 759, 764, 765, 767, 768	27
SAN LUIS DEL CORDERO	030	1179, 1180, 1181, 1182	4
SAN PEDRO DEL GALLO	031	1183, 1184, 1187, 1188, 1190	5
NAZAS	015	828, 829, 830, 831, 832, 833, 834, 835, 836, 837, 838, 839, 840, 841, 842, 843, 844	17
TOTAL DE SECCIONES			107

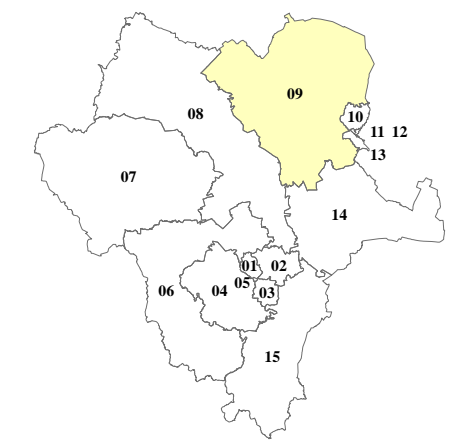
**SIMBOLOGIA**

-  PERIMETRO DISTRITO 09
-  LIMITE y No. DE SECCION
-  MANCHA URBANA
-  Durango\_DI\_Mananzas
-  LOCALIDAD
-  CARRETERA PAVIMENTADA
-  RIOS y ARROYOS
-  PRESAS y LAGUNAS
-  TERRACERIA

SECCIONES MENOS DE 100 ELECTORES

MUNICIPIO	ORIGEN	DESTINO
MAPIMI	775	773
TLAHUALILO	1348	1346
	1345	1346
HIDALGO	665	666
LERDO (Rural)	766	768
SAN LUIS DEL CORDERO	1185	1183
SAN PEDRO DEL GALLO	1186	1187
	1189	1183
NAZAS	-	-

LOCALIZACION EN LA ENTIDAD

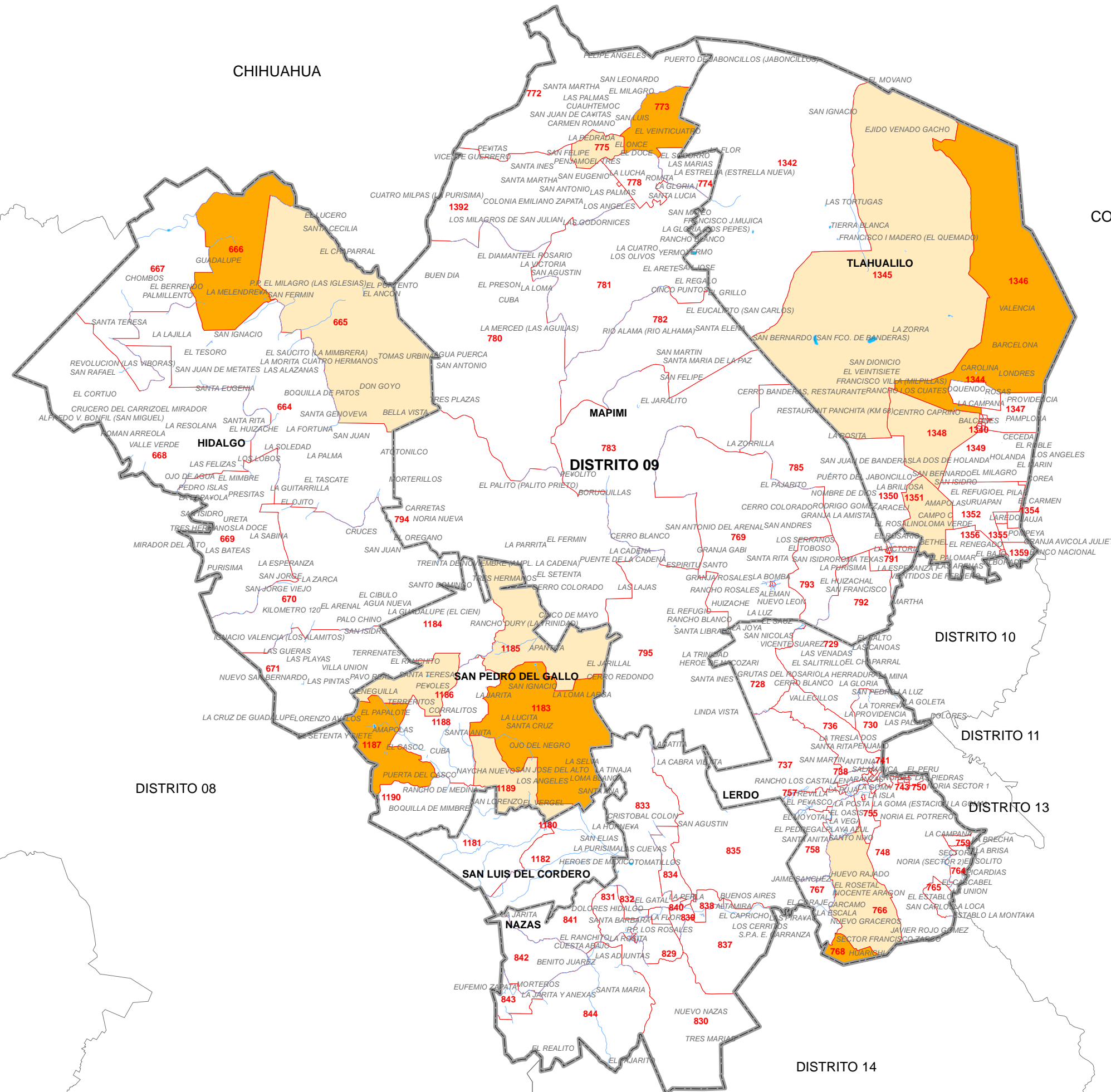


FECHA DE ACTUALIZACION DE LA BASE DIGITAL  
22 DE JUNIO DEL 2015

FUENTE: R.F.E., D.C.E.

CHIHUAHUA

COAHUILA



DISTRITO 08

DISTRITO 10

DISTRITO 11

DISTRITO 13

DISTRITO 14