

VICTORIA DE DURANGO

DISTRITO ELECTORAL LOCAL 15

DISTRITACION 2015

IDENTIFICACION GEOELECTORAL










ENTIDAD: DURANGO 10
DISTRITO ELECTORAL LOCAL: 15
MUNICIPIO: DURANGO 005
SECCION: INDICADAS
LOCALIDAD URBANA: VICTORIA DE DURANGO

MUNICIPIO	CLAVE	RANGOS DE SECCION	TOTAL
POANAS	023	992, 993, 994, 995, 996, 997, 998, 999, 1000, 1001, 1002, 1003, 1004, 1005, 1006, 1007, 1008, 1009, 1010, 1011, 1012, 1013, 1014	23
VICENTE GUERRERO	039	1374, 1375, 1376, 1377, 1378, 1379, 1380, 1381, 1382, 1383, 1384, 1385, 1386, 1387, 1389, 1390	16
MEZQUITAL	014	796, 797, 798, 799, 800, 801, 802, 803, 804, 805, 806, 807, 808, 809, 810, 811, 812, 813, 814, 815, 816, 817, 818, 819, 820, 821, 822, 823, 824, 825, 826, 827	32
SUCHIL	034	1263, 1264, 1265, 1266, 1267, 1268, 1269, 1271, 1272, 1273	10
NOMBRE DE DIOS	016	845, 846, 847, 848, 849, 850, 851, 852, 853, 854, 855, 856, 857, 860, 861, 862, 863, 864, 865	19
TOTAL DE SECCIONES			100

SECCIONES MENOS DE 100 ELECTORES

MUNICIPIO	ORIGEN	DESTINO
POANAS	-	-
VICENTE GUERRERO	1388	1383
MEZQUITAL	-	-
SUCHIL	1270	1268
NOMBRE DE DIOS	858	845
	859	847

SIMBOLOGIA

-  PERIMETRO DISTRITO XV
-  LIMITE y No. DE SECCION
-  MANCHA URBANA
-  Durango_Di_Manzanas
-  LOCALIDAD
-  CARRETERA PAVIMENTADA
-  RIOS y ARROYOS
-  PRESAS y LAGUNAS
-  TERRACERIA

LOCALIZACION EN LA ENTIDAD



FECHA DE ACTUALIZACION DE LA BASE DIGITAL
22 DE JUNIO DEL 2015

FUENTE: R.F.E., D.C.E.

